



**МИНИСТЕРСТВО
СТРОИТЕЛЬСТВА
НОВОСИБИРСКОЙ ОБЛАСТИ**

ПРИКАЗ

24.11.2020

№ 611

г. Новосибирск

**Об утверждении изменений в приказ министерства строительства
Новосибирской области от 12 июля 2016 года № 231**

В соответствии со статьями 9, 23, 24, 25 Градостроительного кодекса Российской Федерации, руководствуясь законом Новосибирской области от 18.12.2015 № 27-ОЗ «О перераспределении полномочий между органами местного самоуправления муниципальных образований Новосибирской области и органами государственной власти Новосибирской области и внесении изменения в статью 3 Закона Новосибирской области «Об отдельных вопросах организации местного самоуправления в Новосибирской области», постановлением Правительства Новосибирской области от 29.02.2016 № 57-п «Об установлении Порядка взаимодействия между органами местного самоуправления муниципальных образований Новосибирской области и министерством строительства Новосибирской области при реализации ими перераспределенных полномочий», **п р и к а з ы в а ю:**

1. Утвердить приложения к приказу министерства строительства Новосибирской области от 12 июля 2016 года № 231 «Об утверждении генерального плана Евсинского сельсовета Искитимского района Новосибирской области» в редакции приложения к настоящему приказу.

2. Контроль за исполнением настоящего приказа возложить на заместителя министра – главного архитектора Новосибирской области Авсейкова А.С.

Министр

И.И. Шмидт

ПРИЛОЖЕНИЕ
к приказу министерства
строительства Новосибирской
области
от 24.11.20 № 611

«Приложение к приказу
министерства строительства
Новосибирской области
от 12 июля 2016 года № 231

**Состав генерального плана Евсинского сельсовета Искитимского района
Новосибирской области**

1. Положение о территориальном планировании (приложение № 1).
 2. Карта планируемого размещения объектов местного значения поселения (приложение № 2).
 3. Карта планируемого размещения объектов местного значения поселения в области инженерной инфраструктуры (приложение № 3).
 4. Карта планируемого размещения объектов местного значения поселения в области физической культуры и массового спорта, образования, здравоохранения и иных областях, связанных с решением вопросов местного значения поселения (приложение № 4).
 5. Карта планируемого размещения объектов местного значения поселения в области транспортной инфраструктуры (приложение № 5).
 6. Карта границ населенных пунктов (в том числе границ образуемых населенных пунктов), входящих в состав поселения (приложение № 6).
 7. Карта функциональных зон поселения (приложение № 7).
 8. Сведения о границах населенных пунктов (в том числе границах образуемых населенных пунктов), входящих в состав поселения (приложение № 8).
-

ПРИЛОЖЕНИЕ № 1
к генеральному плану
Евсинского сельсовета
Искитимского района
Новосибирской области

Положение о территориальном планировании

1. Сведения о видах, назначении и наименованиях планируемых для размещения объектов местного значения поселения, их основные характеристики, их местоположение, характеристики зон с особыми условиями использования территории (Таблица №1).

2. Параметры функциональных зон, а также сведения о планируемых для размещения в них объектах федерального значения, объектах регионального значения, объектах местного значения за исключением линейных объектов (Таблица №2).

Расчетный срок реализации решений генерального плана установлен согласно части 11 статьи 9 Градостроительного кодекса Российской Федерации, с учетом планируемого года утверждения генерального плана.

В генеральном плане приняты следующие проектные периоды:

исходный год проектирования – 2020 год;

первая очередь реализации генерального плана – начало 2030 года (10 лет);

расчетный срок реализации генерального плана – начало 2040 года (20 лет).

1. Сведения о видах, назначении и наименованиях планируемых для размещения объектов местного значения поселения, их основные характеристики, их местоположение, характеристики зон с особыми условиями использования территории

Таблица № 1

№ п/п	Вид объекта	Назначение, наименование, местоположение	Основные характеристики	Срок реализации	Наименование функциональной зоны	Характеристики зон с особыми условиями использования
1	Спортивное сооружение	Строительство универсальной спортивной площадки, д. Шадрино, ул. Береговая	1 объект, общая площадь 2083 кв.м.	2030 год	Зона специализированной общественной застройки	Установление не требуется
2	Спортивное сооружение	Строительство универсальной спортивной площадки, д. Ургун, ул. Киселевская	1 объект, общая площадь 2000 кв.м.	2030 год	Зона специализированной общественной застройки	Установление не требуется
3	Спортивное сооружение	Строительство уличной площадки с тренажерами, д. Ургун, ул. Школьная	1 объект, общая площадь 80 кв.м.	2030 год	Зона специализированной общественной застройки	Установление не требуется
4	Спортивное сооружение	Строительство спортивного зала модульного типа, ст. Евсино	1 объект, общая площадь 288 кв.м.	2040 год	Зона специализированной общественной застройки	Установление не требуется

5	Мостовое сооружение	Строительство моста через реку Шипуниха в д. Шадрино (с ул. Береговая на ул. Заречная)	Общая протяженность, 48,20 м	2030 год	Линейный объект	Установление не требуется
6	Мостовое сооружение	Строительство моста через реку Шипуниха в д. Ургун (с ул. Центральная на ул. Заречная)	Общая протяженность, 50 м	2030 год	Линейный объект	Установление не требуется
7	Мостовое сооружение	Строительство пешеходного моста через железнодорожные пути на ст. Евсино	Основные характеристики по заданию на проектирование	2040 год	Линейный объект	Установление не требуется
8	Сети водоснабжения	Строительство водопровода на ст. Евсино по улицам: Семафорная, Инская, Искитимская, Пушкина, Крылова, Чапаева, Аэродромная, Советская, Почтовая, Линейная	Общая протяженность 5,80 км	2030 год	Линейный объект	Охранные зоны водопроводных сетей - 5 м
9	Автомобильные дороги	Капитальный ремонт и реконструкция улично-дорожной сети населенных пунктов	Общая протяженность, 17,65 км	2030 год - 2040 год	Линейный объект	Установление не требуется

2. Параметры функциональных зон, а также сведения о планируемых для размещения в них объектах федерального значения, объектах регионального значения, объектах местного значения за исключением линейных объектов

Таблица № 2

№ п/п	Наименование функциональной зоны	Параметры функциональных зон		Сведения о планируемых объектах			
		Площадь зоны, га	%	Федерального значения	Регионального значения	Местного значения муниципального района	Местного значения
1	Общая площадь сельского поселения	15581,00	100	-	-	-	-
2	Зона застройки индивидуальными жилыми домами	346,92	2,23	-	-	-	-
3	Зона застройки малоэтажными жилыми домами (до 4 этажей, включая мансардный)	77,06	0,49	-	-	-	-
4	Зона застройки среднеэтажными жилыми домами (от 5 до 8 этажей, включая мансардный)	6,45	0,01	-	-	-	-
5	Многофункциональная общественно-деловая зона	3,79	0,01	-	-	-	-
6	Зона специализированной общественной застройки	24,83	0,16	:	Строительство обособленного структурного подразделения медицинской организации, оказывающего первичную медико-	Строительство организации дополнительного образования, ст. Евсино, ул. Гагарина	Строительство универсальной спортивной площадки в д. Шадрино ул. Береговая; строительство универсальной спортивной

					санитарную помощь, д. Ургун		площадки в д. Ургун, ул. Киселевская; строительство уличной площадки с тренажерами в д. Ургун, ул. Школьная; строительство спортивного зала модульного типа ст. Евсино
7	Производственная зона, зона инженерной и транспортной инфраструктур	4,20	0,01	-	-	-	-
8	Производственная зона	866,69	5,56	-	-	-	-
9	Коммунально-складская зона	0,30	0,00	-	-	-	-
10	Зона инженерной инфраструктуры	8,81	0,01	-	-	-	-
11	Зона транспортной инфраструктуры	736,42	4,73	-	-	-	-
12	Зона сельскохозяйственных угодий	10262,79	65,87	-	-	-	-
13	Зона садоводческих или огороднических некоммерческих товариществ	89,34	0,57	-	-	-	-
14	Производственная зона сельскохозяйственных предприятий	199,79	1,28	-	-	-	-
15	Зона озелененных территорий общего пользования (лесопарки, парки, сады, скверы, бульвары, городские леса)	145,25	0,93	-	-	-	-

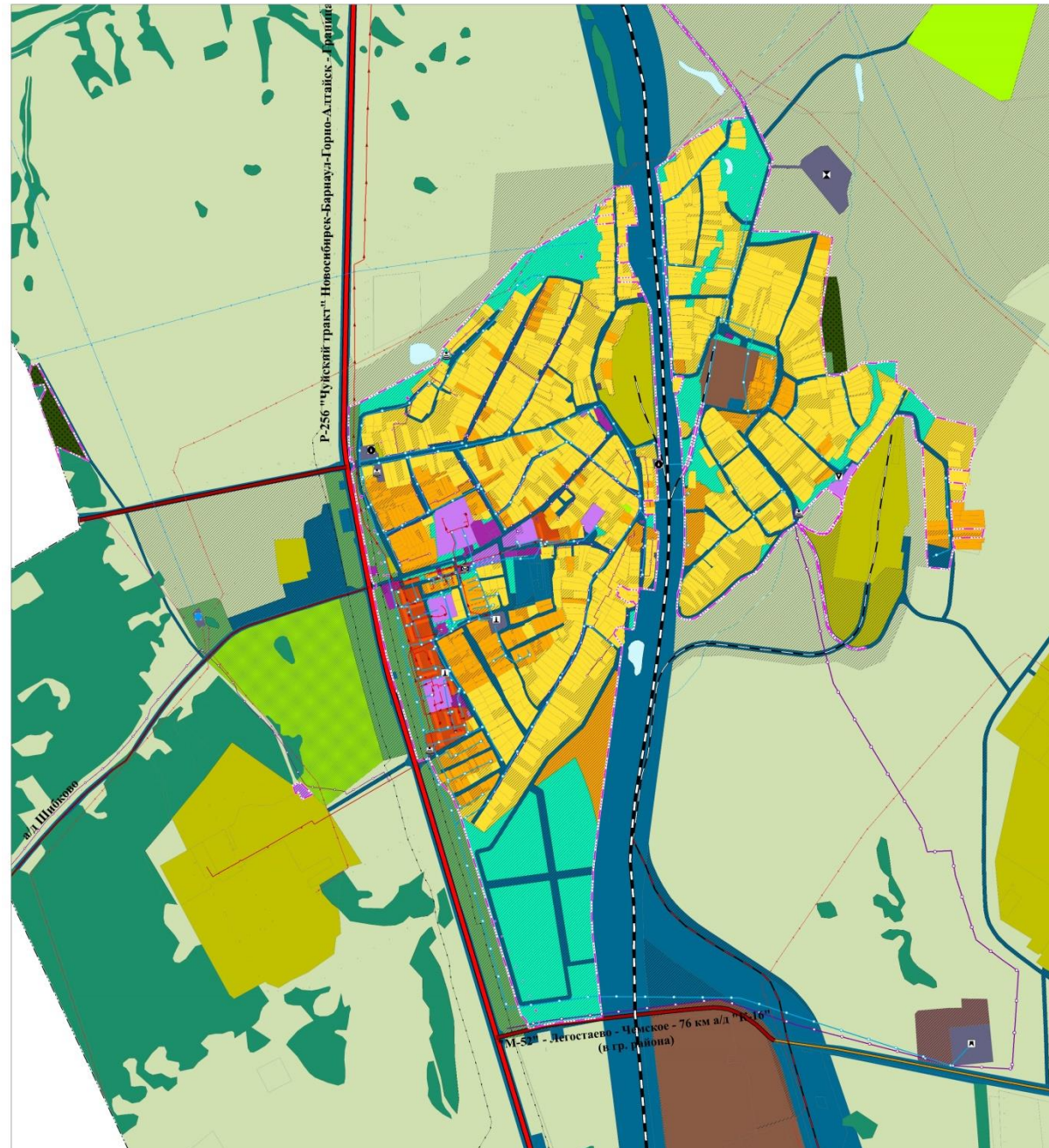
16	Зона отдыха	28,84	0,19	-	-	-	-
17	Зона лесов	2701,17	17,34	-	-	-	-
18	Зона кладбищ	14,69	0,01	-	-	-	-
19	Зона складирования и захоронения отходов	4,00	0,01	-	-	-	-
20	Зона озелененных территорий специального назначения	30,77	0,20	-	-	-	-
21	Зона акваторий	28,89	0,19	-	-	-	-

Карта планируемого размещения объектов местного значения поселения в области инженерной инфраструктуры

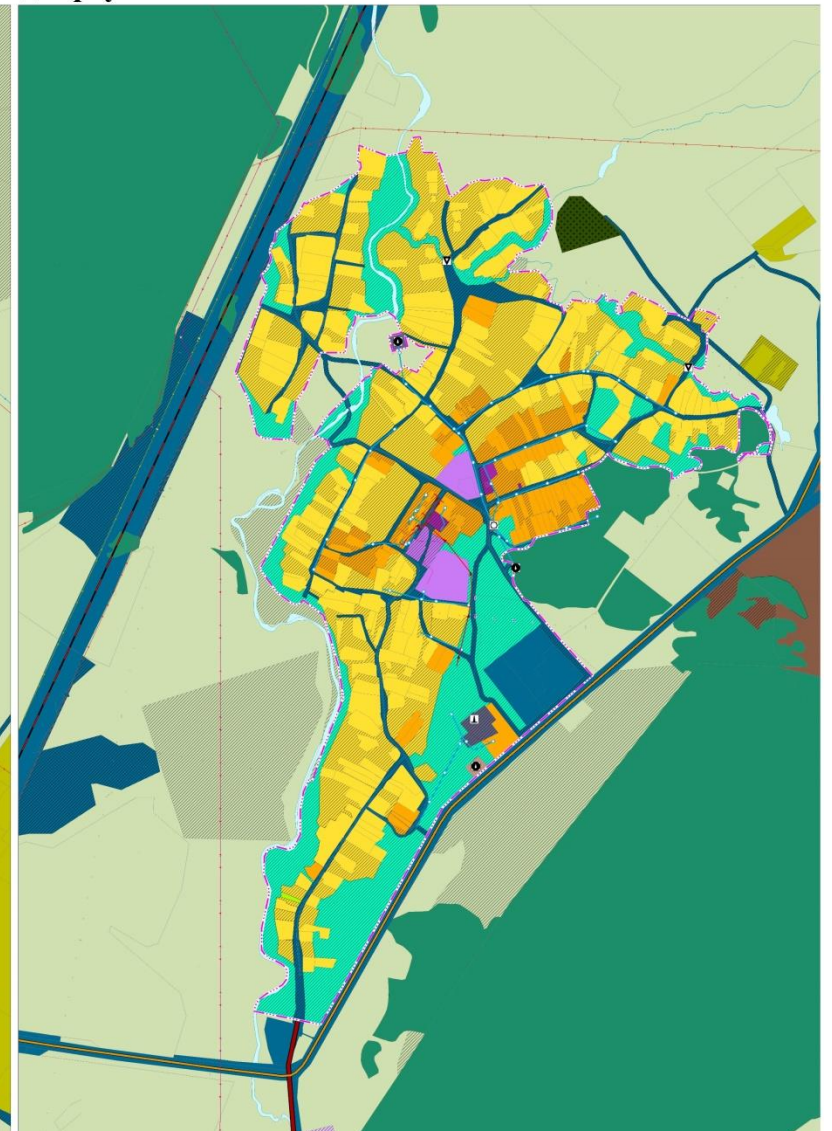


Генеральный план Евсинского сельсовета Искитимского района Новосибирской области

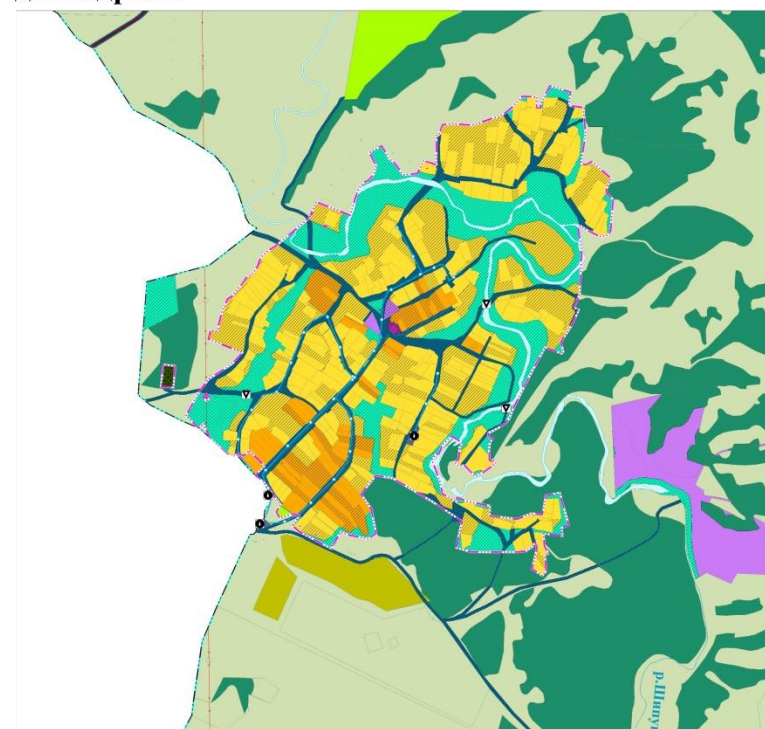
ст. Евсино



д. Ургун



д. Шадрино



- реконст. проект. сущ.
- Объекты инженерной инфраструктуры федерального значения (отображаемые)**
- объект почтовой связи
 - линии электропередачи 500 кВ
- Объекты инженерной инфраструктуры регионального значения (отображаемые)**
- Объекты связи:**
- линейно-кабельное сооружение связи
 - линия связи
 - базовая станция
- Объекты электроснабжения:**
- линии электропередачи 220 кВ
 - линии электропередачи 110 кВ
 - электрическая подстанция 110 кВ
- Объекты инженерной инфраструктуры местного значения муниципального района (отображаемые)**
- Объекты электроснабжения:**
- линии электропередачи 35 кВ
 - линии электропередачи 10 кВ
- Объекты газоснабжения:**
- газопровод распределительный высокого давления
 - газопровод распределительный низкого давления
- Объекты инженерной инфраструктуры местного значения поселения (отображаемые)**
- Объекты теплоснабжения:**
- теплотрасса магистральная
 - теплотрасса распределительная (квартальная)
 - источник тепловой энергии
- Объекты водоснабжения:**
- водопровод
 - насосная станция
 - водозабор
 - водонапорная башня
- Объекты водоотведения:**
- канализация самотечная
 - канализационная насосная станция
- Гидротехнические сооружения:**
- валобросные и валопорусские гидротехнические сооружения (в том числе сооружения)

- реконст. проект. сущ.
- Условные обозначения:**
- Границы единиц административно-территориального деления**
- граница муниципального района
 - граница городского поселения
 - граница сельского поселения
 - граница населенного пункта
- Функциональные зоны**
- Жилые зоны:**
- зона застройки индивидуальными жилыми домами
 - зона застройки малоэтажными жилыми домами (до 4 этажей, включая мансарды)
 - зона застройки среднеэтажными жилыми домами (от 5 до 8 этажей, включая мансарды)
- Общественно-актовые зоны:**
- мультифункциональная общественно-актовая зона
 - зона специализированной общественной застройки
- Производственные зоны, зоны инженерной и транспортной инфраструктуры:**
- производственная зона, зона инженерной и транспортной инфраструктуры
 - производственная зона
 - коммунально-складская зона
 - зона инженерной инфраструктуры
 - зона транспортной инфраструктуры
- Зоны сельскохозяйственного использования:**
- зона сельскохозяйственных угодий
 - зона садоводческих или огороднических некоммерческих товариществ
 - приватизационная зона сельскохозяйственных предприятий
- Зоны рекреационного назначения:**
- зона озелененных территорий общего пользования (лесопарки, парки, сква, скверы, бульвары, городские леса)
 - зона отдыха
 - зона лесов
- Зоны специального назначения:**
- зона складов
 - зона складирования и захоронения отходов
 - зона озелененных территорий специального назначения
 - зона акваторий

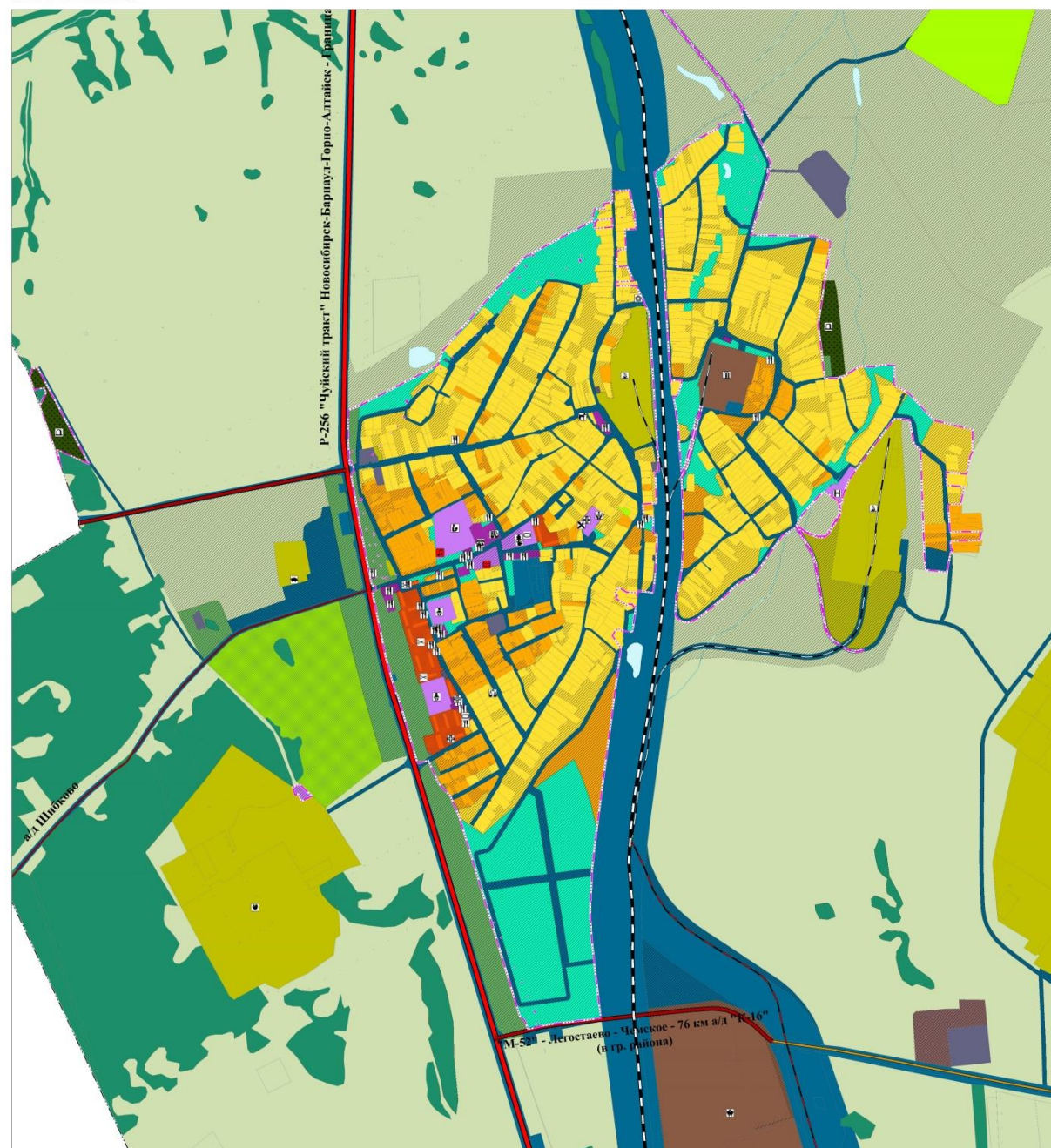
ПРИЛОЖЕНИЕ № 4
к генеральному плану
Евсинского сельсовета
Искитимского района
Новосибирской области

Карта планируемого размещения объектов местного значения поселения в области физической культуры и массового спорта, образования, здравоохранения и иных областях, связанных с решением вопросов местного значения поселения

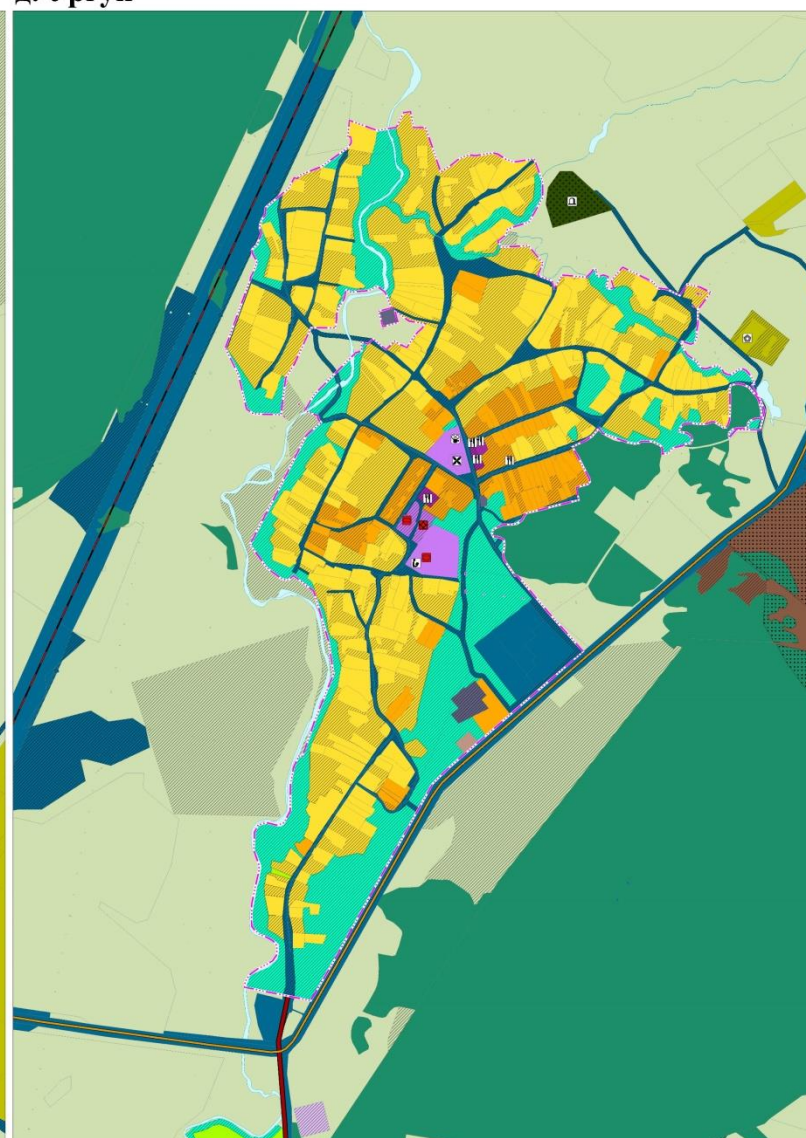


Генеральный план Евсинского сельсовета Искитимского района Новосибирской области

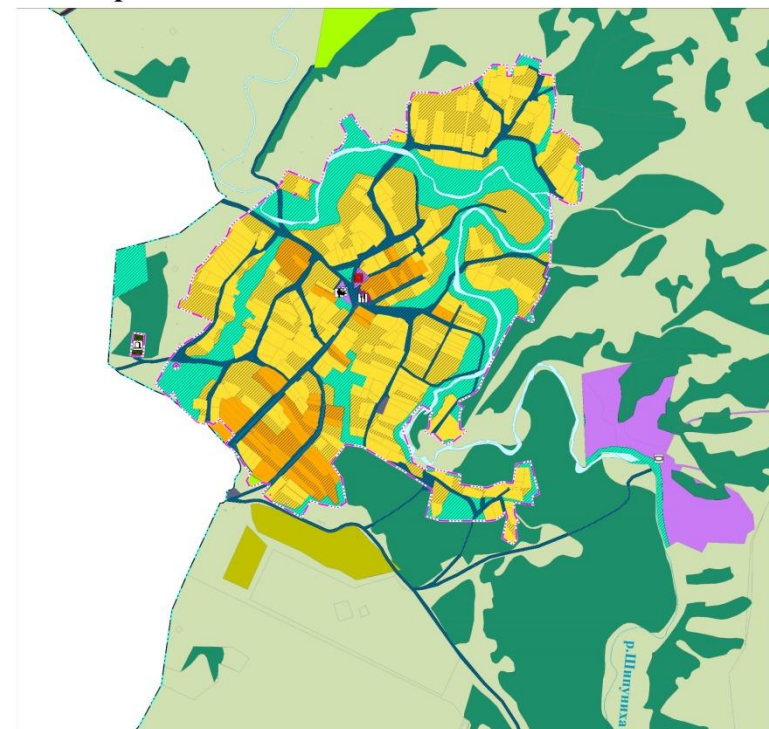
ст. Евсино



д. Ургун



д. Шадрино



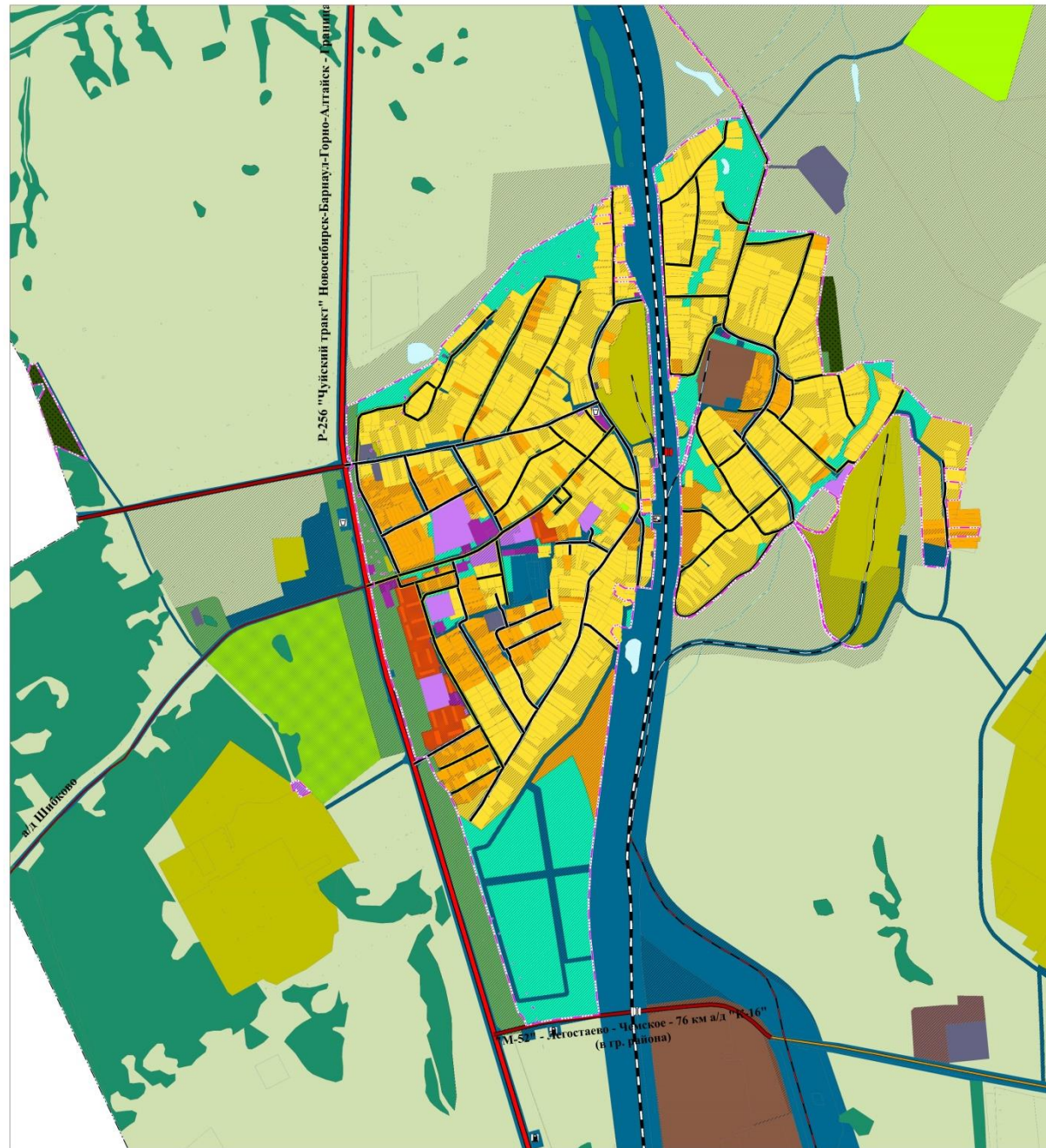
- реконст. проект, сущ.
- Объекты регионального значения (отображаемые)
- лечебно-профилактическая медицинская организация, оказывающая медицинскую помощь в амбулаторных условиях и (или) в условиях дневного стационара
 - общественное структурное подразделение медицинской организации, оказывающее первичную медико-санитарную помощь
 - автозная организация
- Объекты местного значения муниципального района (отображаемые)
- дошкольная образовательная организация
 - образовательная организация
 - организация дополнительного образования
 - стационарные организации социального обслуживания
- Объекты местного значения поселения (отображаемые)
- объект культурно-просветительского назначения
 - объект культурно-зрелищного (служебного) типа
 - спортивное сооружение
 - гостиницы и аналогичные коллективные средства размещения
 - административное здание
 - объект религиозной организации (обедневия)
 - объекты торговли, общественного питания
 - непроектируемый объект на проекционно населенно правовом, финансовом, конструкторском и иных видах услуг
 - непроектируемые объекты коммунально-бытового обслуживания и предоставления персональных услуг
 - ветеринарные лечебницы, питомники животных, сельскохозяйственные центры, иные объекты
 - складские
- Предприятия промышленности, сельского и лесного хозяйства, объекты утилизации и переработки отходов производства и потребления
- предприятие нефтеперерабатывающей, коксохимической промышленности
 - предприятие углебывающей промышленности
 - предприятие растениеводства
 - предприятие по разведению сельскохозяйственной птицы
 - предприятие по разведению свиней
 - объект, связанный с производственной деятельностью
 - объект размещения отходов
- Месторождения и проявления полезных ископаемых
- месторождения угля и горючих сланцев
- Условные обозначения:
- Границы границ административно-территориального деления
- граница муниципального района
 - граница городского поселения
 - граница сельского поселения
 - граница населенного пункта
- Функциональные зоны
- Жилые зоны:
- зона застройки индивидуальными жилыми домами
 - зона застройки малоэтажными жилыми домами (до 4 этажей, включая мансарды)
 - зона застройки среднеэтажными жилыми домами (от 5 до 8 этажей, включая мансарды)
- Общественно-деловые зоны:
- многофункциональная общественно-деловая зона
 - зона специализированной общественной застройки
- Производственные зоны, зоны инженерной и транспортной инфраструктуры:
- производственная зона, зона инженерной и транспортной инфраструктур
 - производственная зона
 - коммунально-складская зона
 - зона инженерной инфраструктуры
 - зона транспортной инфраструктуры
- Зоны сельскохозяйственного использования:
- зона сельскохозяйственных угодий
 - зона садоводческих или огороднических некоммерческих товариществ
 - производственная зона сельскохозяйственных предприятий
- Зоны рекреационного назначения:
- зона озелененных территорий общего пользования (лесопарки, парки, скверы, бульвары, городские леса)
 - зона отдыха
 - зона лесов
- Зоны специального назначения:
- зона складских
 - зона складирования и захоронения отходов
 - зона озелененных территорий специального назначения
 - зона аэропортов

Карта планируемого размещения объектов местного значения поселения в области транспортной инфраструктуры

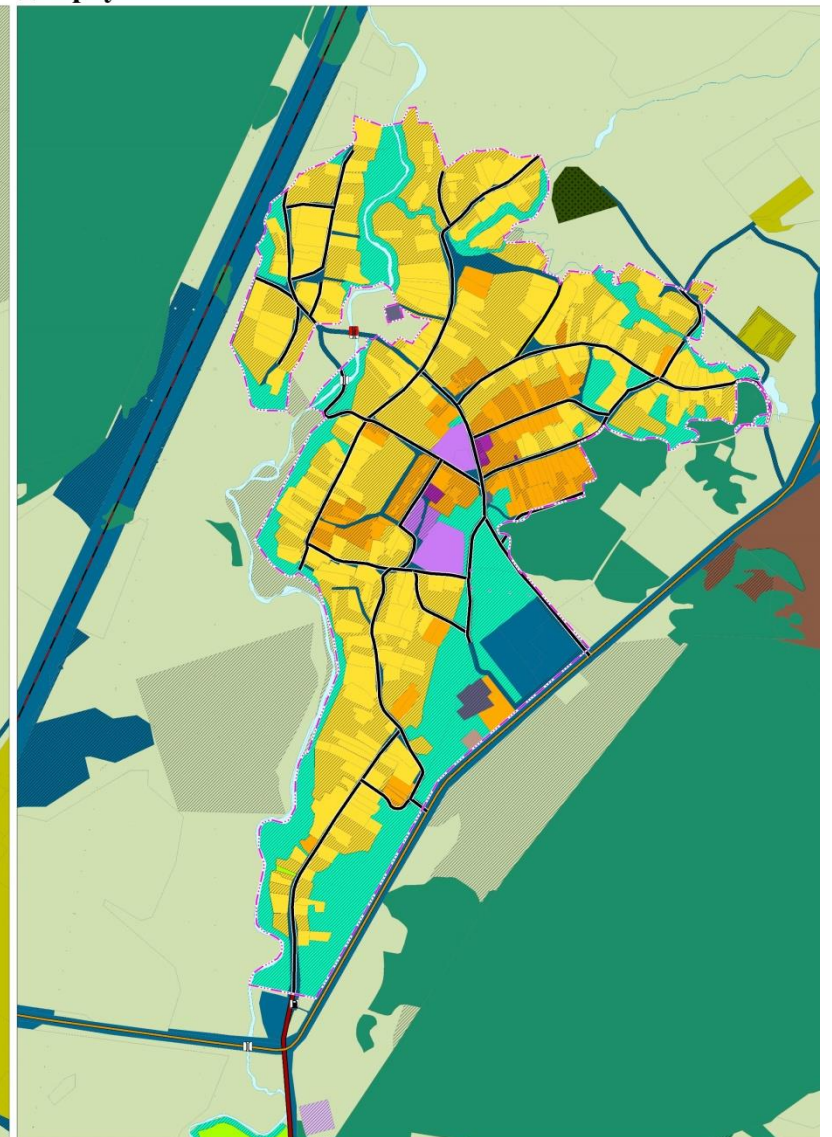


Генеральный план Евсинского сельсовета Искитимского района Новосибирской области

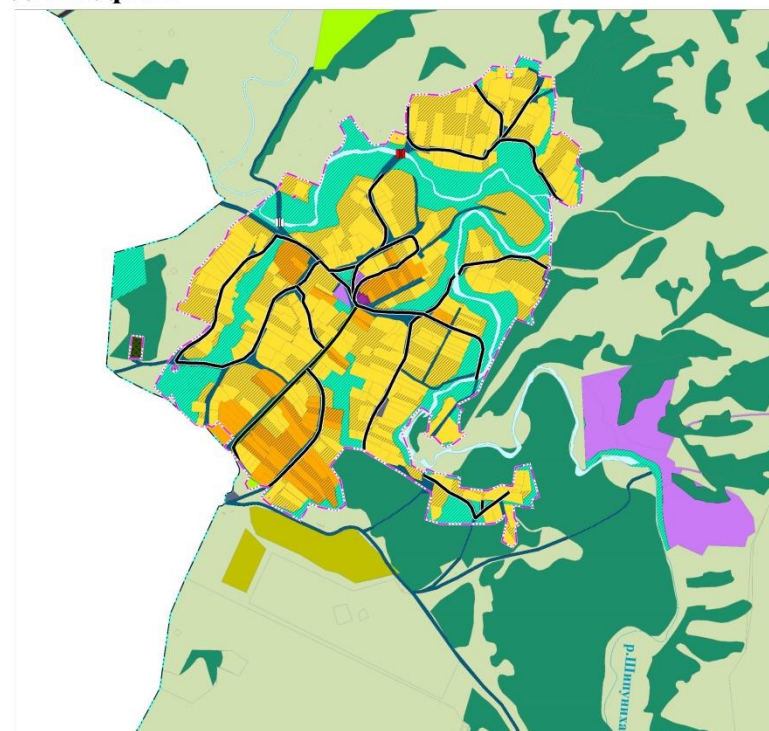
ст. Евсино



д. Ургун



д. Шадрино



Условные обозначения:

- рес. проект. сун.
- граница муниципального района
 - граница городского поселения
 - граница сельского поселения
 - граница населенного пункта

Функциональные зоны

- Жилые зоны:
- зона застройки индивидуальными жилыми домами
 - зона застройки малоэтажными жилыми домами (до 4 этажей, включая мансарды)
 - зона застройки среднеэтажными жилыми домами (от 5 до 8 этажей, включая мансарды)
- Общественно-деловые зоны:
- зона функционально-деловая общественно-деловая зона
 - зона специализированной общественной застройки
- Промышленные зоны, зоны инженерной и транспортной инфраструктуры:
- производственная зона, зона инженерной и транспортной инфраструктуры
 - коммунально-складская зона
 - зона инженерной инфраструктуры
 - зона транспортной инфраструктуры
- Зоны сельскохозяйственного использования:
- зона сельскохозяйственных угодий
 - зона сельскохозяйственных или агропромышленных некоммерческих товариществ
 - производственная зона сельскохозяйственных предприятий
- Зоны рекреационного назначения:
- зона озелененных территорий общего пользования (лесопарки, парки, скверы, бульвары, городские леса)
 - зона отдыха
 - зона лесов
- Зоны специального назначения:
- зона складов
 - зона складирования и захоронения отходов
 - зона озелененных территорий специального назначения
 - зона акваторий

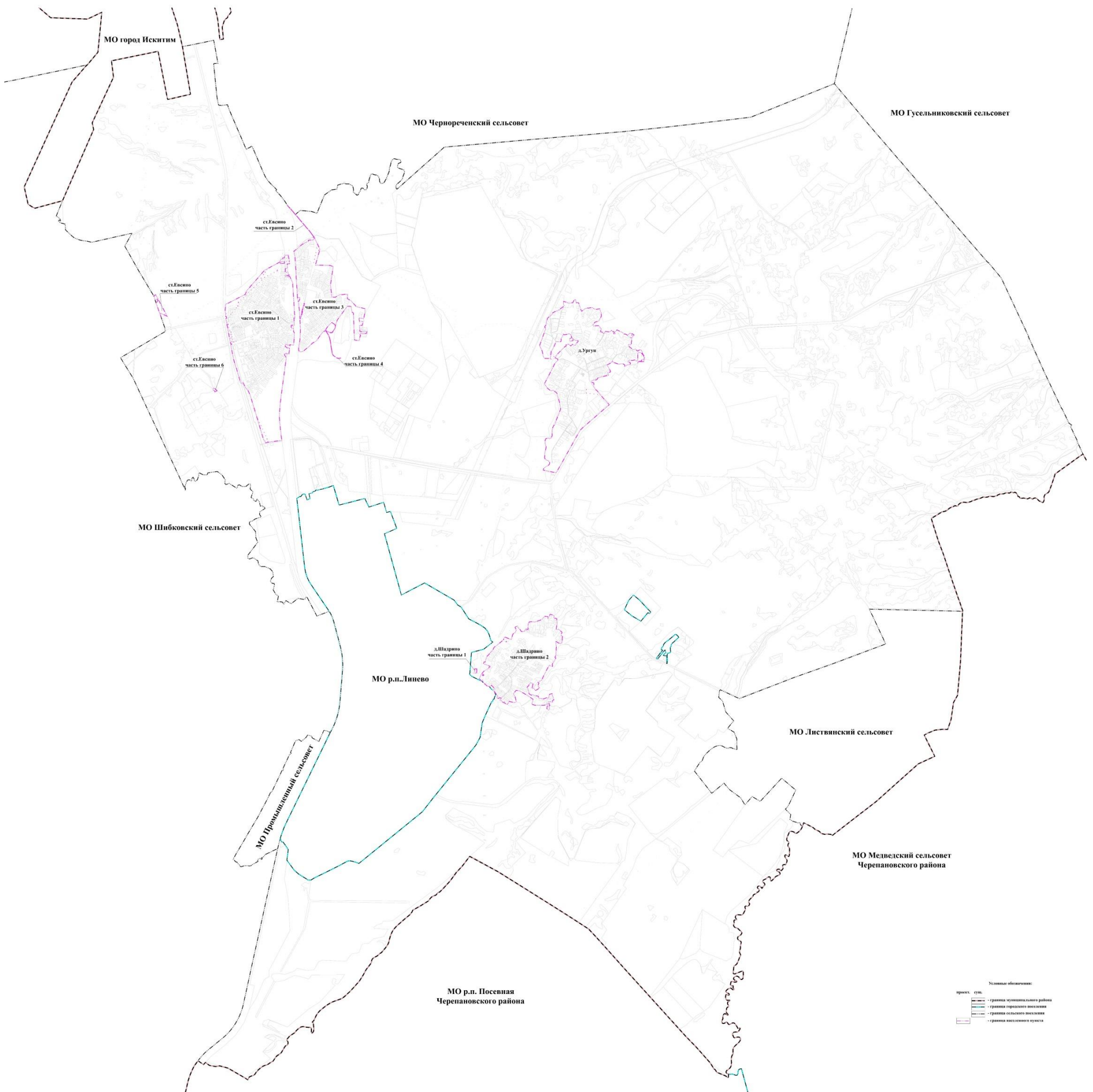
рес. проект. сун.

- Объекты транспортной инфраструктуры федерального значения (отображаемые)
- железнодорожный путь общего пользования
 - железнодорожный путь необщего пользования
 - железнодорожный вокзал
- Объекты транспортной инфраструктуры регионального значения (отображаемые)
- автомобильная дорога федерального значения
 - автомобильная дорога регионального и межмуниципального значения
- Объекты транспортной инфраструктуры местного значения муниципального района (отображаемые)
- автомобильная дорога местного значения
- Объекты транспортной инфраструктуры местного значения поселения (утверждаемые)
- улица в жилой застройке
 - станция автозаправки
 - иные объекты придорожного сервиса
 - местное сооружение
- Частные объекты транспортной инфраструктуры (отображаемые)
- частная автомобильная дорога

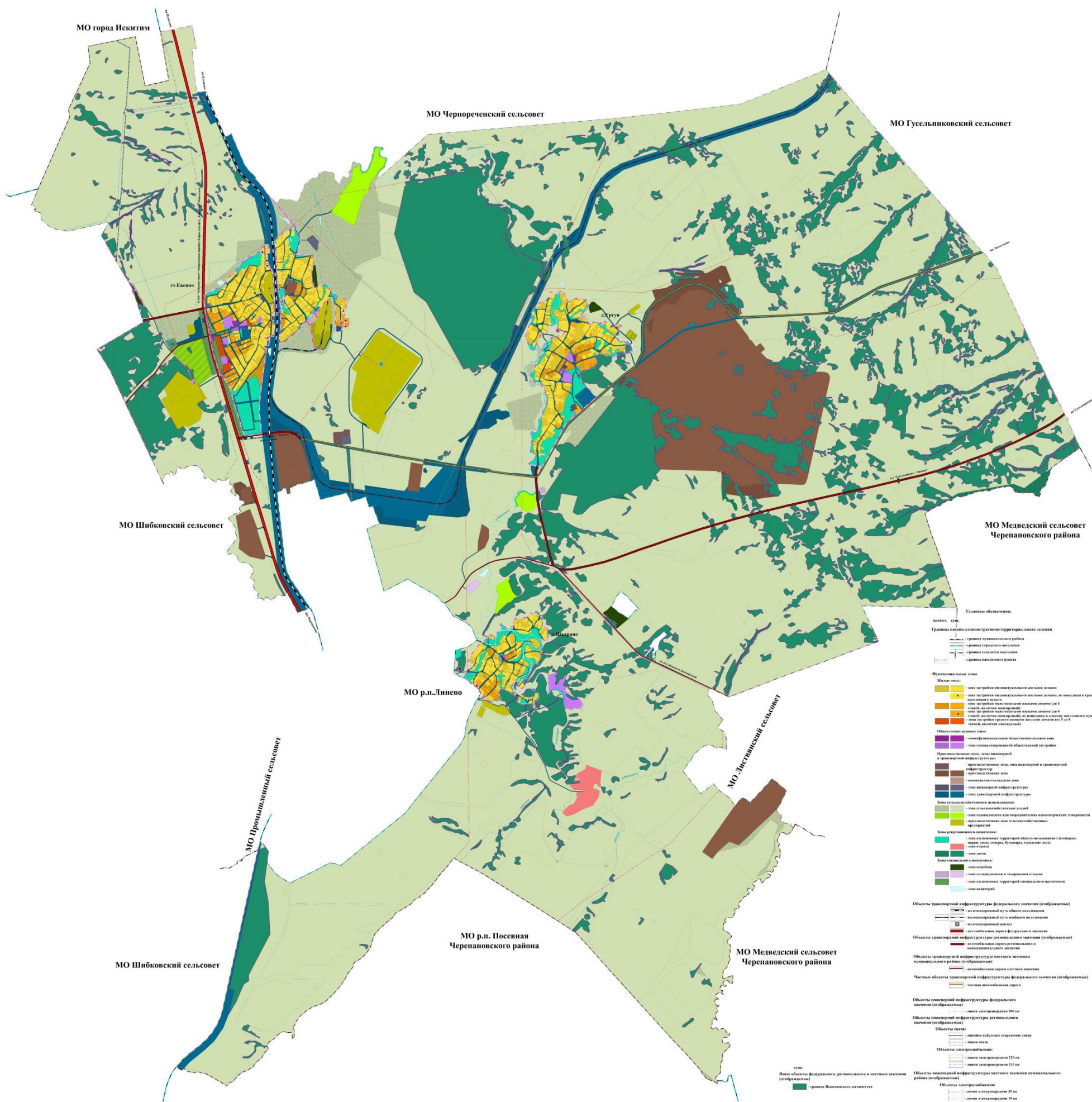
ПРИЛОЖЕНИЕ № 6
к генеральному плану
Евсинского сельсовета
Искитимского района
Новосибирской области

Карта границ населенных пунктов (в том числе границ образуемых населенных пунктов), входящих в состав поселения

Генеральный план Евсинского сельсовета Искитимского района Новосибирской области



Карта функциональных зон поселения

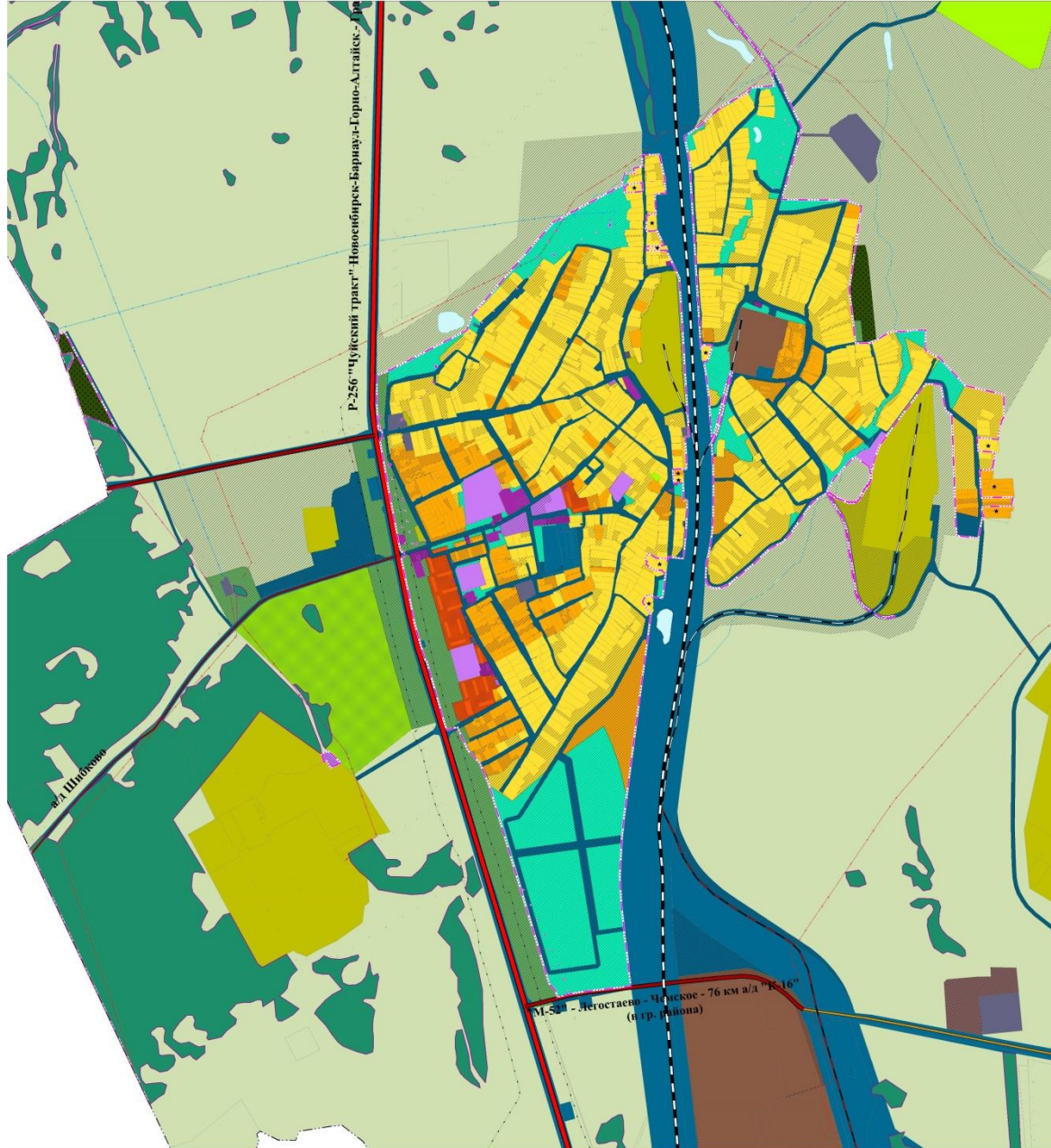


Карта функциональных зон поселения

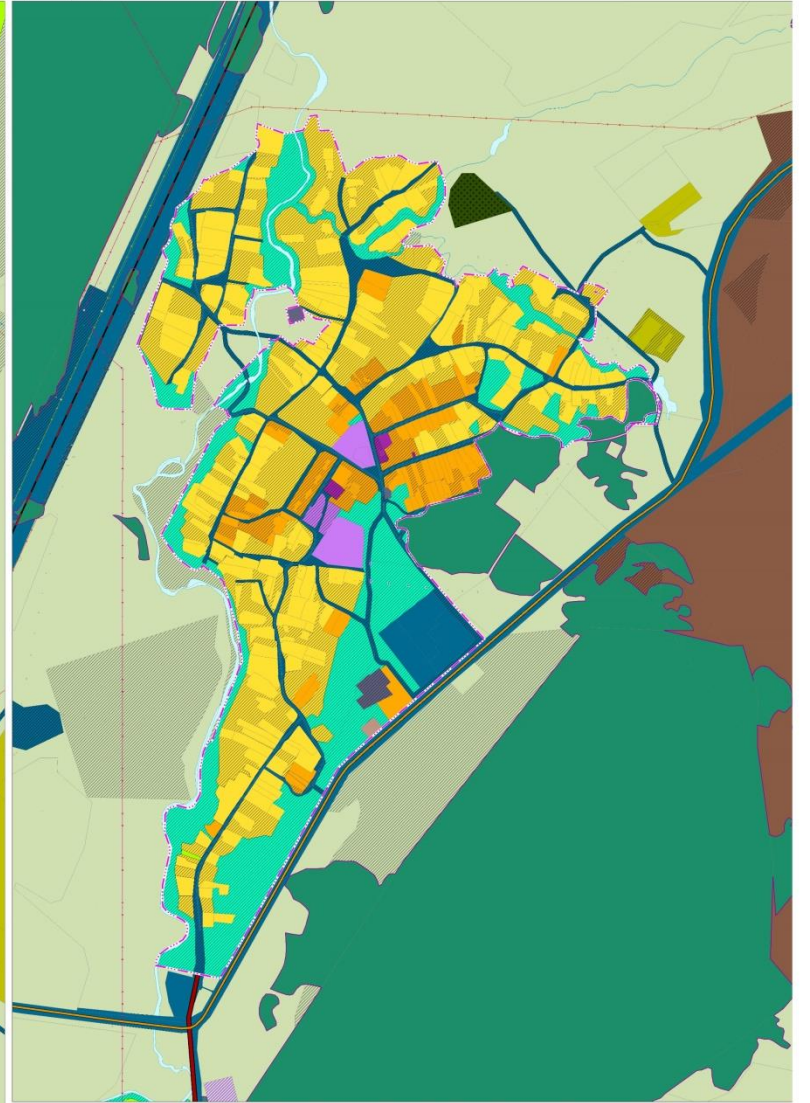
Генеральный план Евсинского сельсовета Искитимского района Новосибирской области



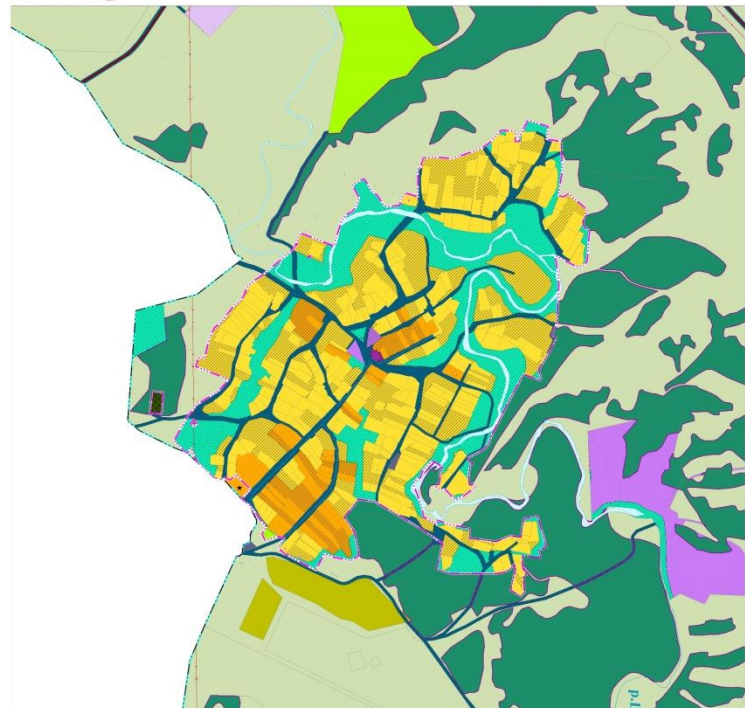
ст. Евсино



д. Ургун



д. Шадрино



- Объекты транспортной инфраструктуры федерального значения (отображаемые)**
- железнодорожный путь общего пользования
 - железнодорожный путь необщего пользования
 - автомобильная дорога федерального значения
- Объекты транспортной инфраструктуры регионального значения (отображаемые)**
- автомобильная дорога регионального и межмуниципального значения
- Объекты транспортной инфраструктуры местного значения муниципального района (отображаемые)**
- автомобильная дорога местного значения
- Частные объекты транспортной инфраструктуры (отображаемые)**
- частная автомобильная дорога
- Объекты инженерной инфраструктуры федерального значения (отображаемые)**
- линии электропередачи 500 кВ
- Объекты инженерной инфраструктуры регионального значения (отображаемые)**
- Объекты связи:**
- линейно-кабельное сооружение связи
 - линии связи
- Объекты электроснабжения:**
- линии электропередачи 220 кВ
 - линии электропередачи 110 кВ
- Объекты инженерной инфраструктуры местного значения муниципального района (отображаемые)**
- Объекты электроснабжения:**
- линии электропередачи 35 кВ
 - линии электропередачи 10 кВ

Условные обозначения:

рек. проект. сущ.

Границы единицы административно-территориального деления

- граница муниципального района
- граница городского поселения
- граница сельского поселения
- граница населенного пункта

Функциональные зоны

Жилые зоны:

- зона застройки индивидуальными жилыми домами
- зона застройки индивидуальными жилыми домами во впадинах и границах населенного пункта
- зона застройки многоквартирными жилыми домами (до 4 этажей, включая мансарды)
- зона застройки многоквартирными жилыми домами (до 4 этажей, включая мансарды) во впадинах и границах населенного пункта
- зона застройки многоквартирными жилыми домами (от 5 до 8 этажей, включая мансарды)

Общественно-деловые зоны:

- многофункциональная общественно-деловая зона
- зона специализированной общественной застройки

Производственные зоны, зоны инженерной и транспортной инфраструктуры:

- производственная зона, зона инженерной и транспортной инфраструктур
- производственная зона
- коммунально-складская зона
- зона инженерной инфраструктуры
- зона транспортной инфраструктуры

Зоны сельскохозяйственного использования:

- зона сельскохозяйственных угодий
- зона сельхозтехники или орудий сельскохозяйственных предприятий
- производственная зона сельскохозяйственных предприятий

Зоны рекреационного назначения:

- зона озелененных территорий общего пользования (лесопарки, парки, скверы, бульвары, городские леса)
- зона отдыха
- зона лесов

Зоны специального назначения:

- зона складов
- зона складирования и хранения отходов
- зона озелененных территорий специального назначения
- зона акваторий

Иные объекты федерального, регионального и местного значения (отображаемые)

- граница Искитимского лесничества

ПРИЛОЖЕНИЕ № 8
к генеральному плану
Евсинского сельсовета
Искитимского района
Новосибирской области

Сведения о границах населенных пунктов (в том числе границах образуемых населенных пунктов), входящих в состав поселения

ОПИСАНИЕ МЕСТОПОЛОЖЕНИЯ ГРАНИЦ

Новосибирская область, Искитимский район, Евсинский сельсовет, станция Евсино
(наименование объекта, местоположение границ которого описано (далее - объект))

Раздел 1

Сведения об объекте

Сведения об объекте		
№ п/п	Характеристики объекта	Описание характеристик
1	2	3
1	Местоположение объекта	Новосибирская обл, Искитимский р-н, Евсинский с/с, Евсино ст
2	Площадь объекта +/- величина погрешности определения площади (Р+/- Дельта Р)	3475019 кв.м ± 3738 кв.м
3	Иные характеристики объекта	—

Раздел 2

Сведения о местоположении границ объекта					
1. Система координат <u>МСК НСО, зона 4</u>					
2. Сведения о характерных точках границ объекта					
Обозначение характерных точек границ	Координаты, м		Метод определения координат характерной точки	Средняя квадратическая погрешность положения характерной точки (M_t), м	Описание обозначения точки на местности (при наличии)
	X	Y			
1	2	3	4	5	6
Часть границы 1	–	–	–	–	–
1	430140.77	4225205.75	Картометрический метод	1.00	–
2	430139.90	4225190.77	Картометрический метод	1.00	–
3	430115.65	4225192.20	Картометрический метод	1.00	–
4	430065.79	4225195.03	Картометрический метод	1.00	–
5	430041.43	4225196.33	Картометрический метод	1.00	–
6	430015.74	4225197.40	Картометрический метод	1.00	–
7	430015.09	4225182.71	Картометрический метод	1.00	–
8	430016.05	4225182.63	Картометрический метод	1.00	–
9	430016.15	4225178.03	Картометрический метод	1.00	–
10	430014.98	4225161.92	Картометрический метод	1.00	–
11	430014.15	4225151.53	Картометрический метод	1.00	–
12	430013.77	4225143.42	Картометрический метод	1.00	–
13	430010.59	4225143.50	Картометрический метод	1.00	–
14	430005.76	4225143.58	Картометрический метод	1.00	–
15	429988.28	4225145.19	Картометрический метод	1.00	–
16	429961.70	4225146.47	Картометрический метод	1.00	–
17	429964.37	4225183.82	Картометрический метод	1.00	–
18	429959.57	4225183.87	Картометрический метод	1.00	–
19	429942.84	4225184.08	Картометрический метод	1.00	–
20	429918.37	4225184.15	Картометрический метод	1.00	–
21	429901.72	4225184.00	Картометрический метод	1.00	–
22	429901.69	4225187.81	Картометрический метод	1.00	–
23	429893.81	4225187.72	Картометрический метод	1.00	–
24	429893.71	4225198.93	Картометрический метод	1.00	–
25	429868.81	4225198.35	Картометрический метод	1.00	–
26	429844.69	4225197.60	Картометрический	1.00	–

			метод		
27	429819.77	4225196.50	Картометрический метод	1.00	–
28	429795.40	4225195.18	Картометрический метод	1.00	–
29	429770.87	4225193.50	Картометрический метод	1.00	–
30	429746.37	4225191.65	Картометрический метод	1.00	–
31	429722.45	4225189.45	Картометрический метод	1.00	–
32	429698.01	4225186.95	Картометрический метод	1.00	–
33	429668.93	4225183.57	Картометрический метод	1.00	–
34	429675.79	4225127.50	Картометрический метод	1.00	–
35	429676.22	4225124.03	Картометрический метод	1.00	–
36	429666.31	4225122.80	Картометрический метод	1.00	–
37	429655.07	4225121.39	Картометрический метод	1.00	–
38	429668.53	4225120.12	Картометрический метод	1.00	–
39	429669.43	4225112.97	Картометрический метод	1.00	–
40	429671.00	4225079.42	Картометрический метод	1.00	–
41	429690.09	4225047.46	Картометрический метод	1.00	–
42	429664.63	4225035.09	Картометрический метод	1.00	–
43	429659.13	4225045.29	Картометрический метод	1.00	–
44	429647.36	4225039.00	Картометрический метод	1.00	–
45	429626.53	4225073.44	Картометрический метод	1.00	–
46	429625.05	4225076.15	Картометрический метод	1.00	–
47	429619.99	4225083.27	Картометрический метод	1.00	–
48	429625.28	4225088.47	Картометрический метод	1.00	–
49	429625.28	4225088.88	Картометрический метод	1.00	–
50	429627.19	4225091.25	Картометрический метод	1.00	–
51	429623.79	4225094.26	Картометрический метод	1.00	–
52	429625.97	4225097.45	Картометрический метод	1.00	–
53	429626.52	4225100.98	Картометрический метод	1.00	–
54	429625.38	4225101.53	Картометрический метод	1.00	–
55	429621.60	4225103.33	Картометрический метод	1.00	–
56	429619.24	4225105.22	Картометрический метод	1.00	–
57	429617.30	4225106.88	Картометрический метод	1.00	–
58	429617.55	4225107.45	Картометрический метод	1.00	–
59	429614.12	4225110.72	Картометрический метод	1.00	–
60	429620.14	4225116.92	Картометрический метод	1.00	–

			метод		
61	429609.19	4225115.45	Картометрический метод	1.00	–
62	429584.14	4225112.30	Картометрический метод	1.00	–
63	429560.51	4225108.90	Картометрический метод	1.00	–
64	429538.02	4225106.05	Картометрический метод	1.00	–
65	429516.13	4225103.10	Картометрический метод	1.00	–
66	429520.94	4225067.45	Картометрический метод	1.00	–
67	429515.50	4225066.72	Картометрический метод	1.00	–
68	429525.72	4225065.16	Картометрический метод	1.00	–
69	429522.03	4225058.90	Картометрический метод	1.00	–
70	429528.33	4225051.48	Картометрический метод	1.00	–
71	429524.24	4225048.44	Картометрический метод	1.00	–
72	429527.27	4225043.89	Картометрический метод	1.00	–
73	429520.35	4225035.50	Картометрический метод	1.00	–
74	429502.49	4225025.46	Картометрический метод	1.00	–
75	429489.93	4225033.81	Картометрический метод	1.00	–
76	429458.01	4225056.26	Картометрический метод	1.00	–
77	429455.58	4225058.38	Картометрический метод	1.00	–
78	429455.91	4225058.69	Картометрический метод	1.00	–
79	429428.62	4225055.03	Картометрический метод	1.00	–
80	429388.55	4225049.60	Картометрический метод	1.00	–
81	428993.81	4224996.30	Картометрический метод	1.00	–
82	428785.86	4224968.93	Картометрический метод	1.00	–
83	428760.03	4224965.67	Картометрический метод	1.00	–
84	428725.44	4224961.83	Картометрический метод	1.00	–
85	428694.94	4224957.64	Картометрический метод	1.00	–
86	428656.24	4224952.75	Картометрический метод	1.00	–
87	428622.97	4224950.10	Картометрический метод	1.00	–
88	428591.34	4224946.33	Картометрический метод	1.00	–
89	428561.58	4224945.20	Картометрический метод	1.00	–
90	428530.46	4224943.30	Картометрический метод	1.00	–
91	428496.56	4224941.43	Картометрический метод	1.00	–
92	428461.54	4224939.55	Картометрический метод	1.00	–
93	428427.45	4224939.15	Картометрический метод	1.00	–
94	428395.43	4224940.30	Картометрический метод	1.00	–

			метод		
95	428367.72	4224942.40	Картометрический метод	1.00	–
96	428339.50	4224943.45	Картометрический метод	1.00	–
97	428308.15	4224946.57	Картометрический метод	1.00	–
98	428275.76	4224950.78	Картометрический метод	1.00	–
99	428246.50	4224953.90	Картометрический метод	1.00	–
100	428210.23	4224956.60	Картометрический метод	1.00	–
101	428166.48	4224963.28	Картометрический метод	1.00	–
102	428080.55	4224972.38	Картометрический метод	1.00	–
103	428017.10	4224981.10	Картометрический метод	1.00	–
104	428006.60	4224892.55	Картометрический метод	1.00	–
105	428003.25	4224862.70	Картометрический метод	1.00	–
106	427999.25	4224826.90	Картометрический метод	1.00	–
107	427994.55	4224789.95	Картометрический метод	1.00	–
108	427987.00	4224747.80	Картометрический метод	1.00	–
109	427974.40	4224696.70	Картометрический метод	1.00	–
110	427985.77	4224693.33	Картометрический метод	1.00	–
111	428007.25	4224684.07	Картометрический метод	1.00	–
112	428027.46	4224663.88	Картометрический метод	1.00	–
113	428133.08	4224632.05	Картометрический метод	1.00	–
114	428498.18	4224522.00	Картометрический метод	1.00	–
115	428797.86	4224430.62	Картометрический метод	1.00	–
116	428879.51	4224395.42	Картометрический метод	1.00	–
117	428930.20	4224348.78	Картометрический метод	1.00	–
118	429018.04	4224309.68	Картометрический метод	1.00	–
119	429009.70	4224280.93	Картометрический метод	1.00	–
120	429007.55	4224273.43	Картометрический метод	1.00	–
121	429008.06	4224269.75	Картометрический метод	1.00	–
122	429010.72	4224266.66	Картометрический метод	1.00	–
123	429035.34	4224258.61	Картометрический метод	1.00	–
124	429274.86	4224189.85	Картометрический метод	1.00	–
125	429276.65	4224185.48	Картометрический метод	1.00	–
126	429304.94	4224175.64	Картометрический метод	1.00	–
127	429392.16	4224151.38	Картометрический метод	1.00	–
128	429417.86	4224144.24	Картометрический	1.00	–

			метод		
129	429650.23	4224096.46	Картометрический метод	1.00	–
130	429670.76	4224092.96	Картометрический метод	1.00	–
131	429676.98	4224095.86	Картометрический метод	1.00	–
132	429680.64	4224106.28	Картометрический метод	1.00	–
133	429694.92	4224104.03	Картометрический метод	1.00	–
136	429694.28	4224096.15	Картометрический метод	1.00	–
137	429699.43	4224090.40	Картометрический метод	1.00	–
138	429710.28	4224086.52	Картометрический метод	1.00	–
139	429932.04	4224043.85	Картометрический метод	1.00	–
140	430121.75	4224009.95	Картометрический метод	1.00	–
141	430128.56	4224009.80	Картометрический метод	1.00	–
142	430135.44	4224012.38	Картометрический метод	1.00	–
143	430140.70	4224021.00	Картометрический метод	1.00	–
144	430164.48	4224017.55	Картометрический метод	1.00	–
145	430164.98	4224008.00	Картометрический метод	1.00	–
146	430167.46	4224005.05	Картометрический метод	1.00	–
147	430177.54	4224002.35	Картометрический метод	1.00	–
148	430265.75	4223997.65	Картометрический метод	1.00	–
149	430378.02	4223998.18	Картометрический метод	1.00	–
150	430395.89	4224043.10	Картометрический метод	1.00	–
151	430541.75	4224324.80	Картометрический метод	1.00	–
152	430552.13	4224345.05	Картометрический метод	1.00	–
153	430612.66	4224367.95	Картометрический метод	1.00	–
154	430969.31	4224678.93	Картометрический метод	1.00	–
155	431112.68	4224944.90	Картометрический метод	1.00	–
156	431159.22	4224956.35	Картометрический метод	1.00	–
157	431159.29	4224994.93	Картометрический метод	1.00	–
158	431177.49	4224989.25	Картометрический метод	1.00	–
159	431180.62	4224994.78	Картометрический метод	1.00	–
160	431181.46	4225000.36	Картометрический метод	1.00	–
161	431185.69	4225022.65	Картометрический метод	1.00	–
162	431186.03	4225024.10	Картометрический метод	1.00	–
163	431230.28	4225025.00	Картометрический метод	1.00	–
164	431232.14	4225091.30	Картометрический	1.00	–

			метод		
165	431218.16	4225094.22	Картометрический метод	1.00	–
166	431217.77	4225093.66	Картометрический метод	1.00	–
167	431216.38	4225094.59	Картометрический метод	1.00	–
168	431173.22	4225103.63	Картометрический метод	1.00	–
169	431137.03	4225112.48	Картометрический метод	1.00	–
170	431128.04	4225113.15	Картометрический метод	1.00	–
171	431128.96	4225111.86	Картометрический метод	1.00	–
172	431122.35	4225107.16	Картометрический метод	1.00	–
173	431121.08	4225108.95	Картометрический метод	1.00	–
174	431127.09	4225113.23	Картометрический метод	1.00	–
175	431080.89	4225116.70	Картометрический метод	1.00	–
176	431078.33	4225074.05	Картометрический метод	1.00	–
177	431003.03	4225078.49	Картометрический метод	1.00	–
178	431001.10	4225057.84	Картометрический метод	1.00	–
179	430998.07	4225058.55	Картометрический метод	1.00	–
180	430995.17	4225042.33	Картометрический метод	1.00	–
181	430953.72	4225041.73	Картометрический метод	1.00	–
182	430951.36	4225038.95	Картометрический метод	1.00	–
183	430944.76	4225039.11	Картометрический метод	1.00	–
184	430944.54	4225041.31	Картометрический метод	1.00	–
185	430935.82	4225042.31	Картометрический метод	1.00	–
186	430935.78	4225058.89	Картометрический метод	1.00	–
187	430939.95	4225082.21	Картометрический метод	1.00	–
188	430935.30	4225082.50	Картометрический метод	1.00	–
189	430879.13	4225109.55	Картометрический метод	1.00	–
190	430877.83	4225093.64	Картометрический метод	1.00	–
191	430876.34	4225075.22	Картометрический метод	1.00	–
192	430875.33	4225040.10	Картометрический метод	1.00	–
193	430861.86	4225040.16	Картометрический метод	1.00	–
194	430859.85	4225068.44	Картометрический метод	1.00	–
195	430861.97	4225076.65	Картометрический метод	1.00	–
196	430861.47	4225107.94	Картометрический метод	1.00	–
197	430862.51	4225117.56	Картометрический метод	1.00	–
198	430801.57	4225146.95	Картометрический	1.00	–

			метод		
199	430792.53	4225150.10	Картометрический метод	1.00	–
200	430782.19	4225155.10	Картометрический метод	1.00	–
201	430754.19	4225168.62	Картометрический метод	1.00	–
202	430440.71	4225187.50	Картометрический метод	1.00	–
203	430394.98	4225190.35	Картометрический метод	1.00	–
204	430247.16	4225199.42	Картометрический метод	1.00	–
205	430199.65	4225202.33	Картометрический метод	1.00	–
1	430140.77	4225205.75	Картометрический метод	1.00	–
–	–	–	–	–	–
206	431127.46	4225062.78	Картометрический метод	1.00	–
207	431125.25	4225062.72	Картометрический метод	1.00	–
208	431125.15	4225060.58	Картометрический метод	1.00	–
209	431127.47	4225060.58	Картометрический метод	1.00	–
206	431127.46	4225062.78	Картометрический метод	1.00	–
–	–	–	–	–	–
210	430186.22	4224010.47	Картометрический метод	1.00	–
211	430184.02	4224010.47	Картометрический метод	1.00	–
212	430184.02	4224008.27	Картометрический метод	1.00	–
213	430186.22	4224008.27	Картометрический метод	1.00	–
210	430186.22	4224010.47	Картометрический метод	1.00	–
–	–	–	–	–	–
214	431114.12	4224962.36	Картометрический метод	1.00	–
215	431111.92	4224962.35	Картометрический метод	1.00	–
216	431111.93	4224960.15	Картометрический метод	1.00	–
217	431114.13	4224960.16	Картометрический метод	1.00	–
214	431114.12	4224962.36	Картометрический метод	1.00	–
–	–	–	–	–	–
218	430181.20	4224010.85	Картометрический метод	1.00	–
219	430179.00	4224010.85	Картометрический метод	1.00	–
220	430179.00	4224008.65	Картометрический метод	1.00	–
221	430181.20	4224008.65	Картометрический метод	1.00	–
218	430181.20	4224010.85	Картометрический метод	1.00	–
–	–	–	–	–	–
222	431092.03	4225026.62	Картометрический метод	1.00	–
223	431092.08	4225025.35	Картометрический метод	1.00	–
224	431088.23	4225025.20	Картометрический метод	1.00	–

225	431082.28	4224957.12	Картометрический метод	1.00	–
226	431105.98	4224957.71	Картометрический метод	1.00	–
227	431114.77	4224965.51	Картометрический метод	1.00	–
228	431116.12	4224966.56	Картометрический метод	1.00	–
229	431121.96	4225012.61	Картометрический метод	1.00	–
230	431122.34	4225020.98	Картометрический метод	1.00	–
231	431123.46	4225020.98	Картометрический метод	1.00	–
232	431123.45	4225023.17	Картометрический метод	1.00	–
233	431122.62	4225023.17	Картометрический метод	1.00	–
234	431123.00	4225024.93	Картометрический метод	1.00	–
235	431118.98	4225025.66	Картометрический метод	1.00	–
236	431096.78	4225025.52	Картометрический метод	1.00	–
237	431096.73	4225026.52	Картометрический метод	1.00	–
222	431092.03	4225026.62	Картометрический метод	1.00	–
–	–	–	–	–	–
238	430169.85	4224011.08	Картометрический метод	1.00	–
239	430169.81	4224008.88	Картометрический метод	1.00	–
240	430177.96	4224008.73	Картометрический метод	1.00	–
241	430178.00	4224010.93	Картометрический метод	1.00	–
238	430169.85	4224011.08	Картометрический метод	1.00	–
–	–	–	–	–	–
242	431090.97	4224952.16	Картометрический метод	1.00	–
243	431088.77	4224952.14	Картометрический метод	1.00	–
244	431088.79	4224949.94	Картометрический метод	1.00	–
245	431090.99	4224949.96	Картометрический метод	1.00	–
242	431090.97	4224952.16	Картометрический метод	1.00	–
–	–	–	–	–	–
246	430217.50	4224014.87	Картометрический метод	1.00	–
247	430215.46	4224009.54	Картометрический метод	1.00	–
248	430217.52	4224008.76	Картометрический метод	1.00	–
249	430219.56	4224014.10	Картометрический метод	1.00	–
246	430217.50	4224014.87	Картометрический метод	1.00	–
–	–	–	–	–	–
250	431106.13	4224954.70	Картометрический метод	1.00	–
251	431104.70	4224953.03	Картометрический метод	1.00	–
252	431110.81	4224947.84	Картометрический метод	1.00	–

253	431112.24	4224949.50	Картометрический метод	1.00	–
250	431106.13	4224954.70	Картометрический метод	1.00	–
–	–	–	–	–	–
254	430031.69	4224053.88	Картометрический метод	1.00	–
255	430029.75	4224052.84	Картометрический метод	1.00	–
256	430027.24	4224044.99	Картометрический метод	1.00	–
257	430028.36	4224043.10	Картометрический метод	1.00	–
258	430035.29	4224047.17	Картометрический метод	1.00	–
254	430031.69	4224053.88	Картометрический метод	1.00	–
–	–	–	–	–	–
259	430976.31	4224903.76	Картометрический метод	1.00	–
260	430976.32	4224901.52	Картометрический метод	1.00	–
261	430978.49	4224901.46	Картометрический метод	1.00	–
262	430978.46	4224903.67	Картометрический метод	1.00	–
259	430976.31	4224903.76	Картометрический метод	1.00	–
–	–	–	–	–	–
263	429979.02	4224060.07	Картометрический метод	1.00	–
264	429976.82	4224060.07	Картометрический метод	1.00	–
265	429976.82	4224057.87	Картометрический метод	1.00	–
266	429979.02	4224057.87	Картометрический метод	1.00	–
263	429979.02	4224060.07	Картометрический метод	1.00	–
–	–	–	–	–	–
267	430958.64	4224904.65	Картометрический метод	1.00	–
268	430953.16	4224899.13	Картометрический метод	1.00	–
269	430954.73	4224897.58	Картометрический метод	1.00	–
270	430962.67	4224897.71	Картометрический метод	1.00	–
271	430964.20	4224899.29	Картометрический метод	1.00	–
267	430958.64	4224904.65	Картометрический метод	1.00	–
–	–	–	–	–	–
272	429917.98	4224072.14	Картометрический метод	1.00	–
273	429915.78	4224072.14	Картометрический метод	1.00	–
274	429915.78	4224069.94	Картометрический метод	1.00	–
275	429917.98	4224069.94	Картометрический метод	1.00	–
272	429917.98	4224072.14	Картометрический метод	1.00	–
–	–	–	–	–	–
276	430930.77	4224846.53	Картометрический метод	1.00	–
277	430928.57	4224846.52	Картометрический метод	1.00	–

278	430928.58	4224844.32	Картометрический метод	1.00	–
279	430930.78	4224844.33	Картометрический метод	1.00	–
276	430930.77	4224846.53	Картометрический метод	1.00	–
–	–	–	–	–	–
280	429855.38	4224085.04	Картометрический метод	1.00	–
281	429853.18	4224085.04	Картометрический метод	1.00	–
282	429853.18	4224082.84	Картометрический метод	1.00	–
283	429855.38	4224082.84	Картометрический метод	1.00	–
280	429855.38	4224085.04	Картометрический метод	1.00	–
–	–	–	–	–	–
284	430903.60	4224792.73	Картометрический метод	1.00	–
285	430901.40	4224792.72	Картометрический метод	1.00	–
286	430901.41	4224790.52	Картометрический метод	1.00	–
287	430903.61	4224790.54	Картометрический метод	1.00	–
284	430903.60	4224792.73	Картометрический метод	1.00	–
–	–	–	–	–	–
288	430208.40	4224097.85	Картометрический метод	1.00	–
289	430203.46	4224092.98	Картометрический метод	1.00	–
290	430205.01	4224091.41	Картометрический метод	1.00	–
291	430209.95	4224096.28	Картометрический метод	1.00	–
288	430208.40	4224097.85	Картометрический метод	1.00	–
–	–	–	–	–	–
292	427999.43	4224737.41	Картометрический метод	1.00	–
293	427998.82	4224735.30	Картометрический метод	1.00	–
294	428000.93	4224734.68	Картометрический метод	1.00	–
295	428001.54	4224736.79	Картометрический метод	1.00	–
292	427999.43	4224737.41	Картометрический метод	1.00	–
–	–	–	–	–	–
296	429793.11	4224097.65	Картометрический метод	1.00	–
297	429790.91	4224097.65	Картометрический метод	1.00	–
298	429790.91	4224095.46	Картометрический метод	1.00	–
299	429793.11	4224095.46	Картометрический метод	1.00	–
296	429793.11	4224097.65	Картометрический метод	1.00	–
–	–	–	–	–	–
300	430875.08	4224735.74	Картометрический метод	1.00	–
301	430872.88	4224735.73	Картометрический метод	1.00	–
302	430872.89	4224733.53	Картометрический метод	1.00	–

303	430875.09	4224733.54	Картометрический метод	1.00	–
300	430875.08	4224735.74	Картометрический метод	1.00	–
–	–	–	–	–	–
304	429893.76	4224100.60	Картометрический метод	1.00	–
305	429893.28	4224098.46	Картометрический метод	1.00	–
306	429900.01	4224096.94	Картометрический метод	1.00	–
307	429900.49	4224099.08	Картометрический метод	1.00	–
304	429893.76	4224100.60	Картометрический метод	1.00	–
–	–	–	–	–	–
308	428041.89	4224727.26	Картометрический метод	1.00	–
309	428040.43	4224725.62	Картометрический метод	1.00	–
310	428046.67	4224720.08	Картометрический метод	1.00	–
311	428048.13	4224721.73	Картометрический метод	1.00	–
308	428041.89	4224727.26	Картометрический метод	1.00	–
–	–	–	–	–	–
312	429857.09	4224108.65	Картометрический метод	1.00	–
313	429854.89	4224108.65	Картометрический метод	1.00	–
314	429854.89	4224106.44	Картометрический метод	1.00	–
315	429857.09	4224106.44	Картометрический метод	1.00	–
312	429857.09	4224108.65	Картометрический метод	1.00	–
–	–	–	–	–	–
316	430977.72	4224720.99	Картометрический метод	1.00	–
317	430975.82	4224719.88	Картометрический метод	1.00	–
318	430979.79	4224713.12	Картометрический метод	1.00	–
319	430981.68	4224714.24	Картометрический метод	1.00	–
316	430977.72	4224720.99	Картометрический метод	1.00	–
–	–	–	–	–	–
320	429732.27	4224110.00	Картометрический метод	1.00	–
321	429730.05	4224110.00	Картометрический метод	1.00	–
322	429730.05	4224107.79	Картометрический метод	1.00	–
323	429732.27	4224107.79	Картометрический метод	1.00	–
320	429732.27	4224110.00	Картометрический метод	1.00	–
–	–	–	–	–	–
324	428099.45	4224700.64	Картометрический метод	1.00	–
325	428098.53	4224698.63	Картометрический метод	1.00	–
326	428100.53	4224697.72	Картометрический метод	1.00	–
327	428101.45	4224699.72	Картометрический метод	1.00	–

324	428099.45	4224700.64	Картометрический метод	1.00	–
–	–	–	–	–	–
328	429814.96	4224117.75	Картометрический метод	1.00	–
329	429812.76	4224117.75	Картометрический метод	1.00	–
330	429812.76	4224115.55	Картометрический метод	1.00	–
331	429814.96	4224115.55	Картометрический метод	1.00	–
328	429814.96	4224117.75	Картометрический метод	1.00	–
–	–	–	–	–	–
332	430935.37	4224694.13	Картометрический метод	1.00	–
333	430933.51	4224692.94	Картометрический метод	1.00	–
334	430937.96	4224686.01	Картометрический метод	1.00	–
335	430939.82	4224687.21	Картометрический метод	1.00	–
332	430935.37	4224694.13	Картометрический метод	1.00	–
–	–	–	–	–	–
336	430241.37	4224125.53	Картометрический метод	1.00	–
337	430239.17	4224125.50	Картометрический метод	1.00	–
338	430239.18	4224123.31	Картометрический метод	1.00	–
339	430241.38	4224123.33	Картометрический метод	1.00	–
336	430241.37	4224125.53	Картометрический метод	1.00	–
–	–	–	–	–	–
340	430840.86	4224685.28	Картометрический метод	1.00	–
341	430839.62	4224683.47	Картометрический метод	1.00	–
342	430846.98	4224678.40	Картометрический метод	1.00	–
343	430848.22	4224680.21	Картометрический метод	1.00	–
340	430840.86	4224685.28	Картометрический метод	1.00	–
–	–	–	–	–	–
344	429775.04	4224126.63	Картометрический метод	1.00	–
345	429772.84	4224126.63	Картометрический метод	1.00	–
346	429772.84	4224124.44	Картометрический метод	1.00	–
347	429775.04	4224124.44	Картометрический метод	1.00	–
344	429775.04	4224126.63	Картометрический метод	1.00	–
–	–	–	–	–	–
348	428157.07	4224674.17	Картометрический метод	1.00	–
349	428156.10	4224672.20	Картометрический метод	1.00	–
350	428158.07	4224671.23	Картометрический метод	1.00	–
351	428159.05	4224673.19	Картометрический метод	1.00	–
348	428157.07	4224674.17	Картометрический метод	1.00	–

–	–	–	–	–	–
352	429728.82	4224136.71	Картометрический метод	1.00	–
353	429726.62	4224136.71	Картометрический метод	1.00	–
354	429726.62	4224134.51	Картометрический метод	1.00	–
355	429728.82	4224134.51	Картометрический метод	1.00	–
352	429728.82	4224136.71	Картометрический метод	1.00	–
–	–	–	–	–	–
356	430895.02	4224665.05	Картометрический метод	1.00	–
357	430890.66	4224661.94	Картометрический метод	1.00	–
358	430891.93	4224660.16	Картометрический метод	1.00	–
359	430896.30	4224663.24	Картометрический метод	1.00	–
356	430895.02	4224665.05	Картометрический метод	1.00	–
–	–	–	–	–	–
360	429727.26	4224152.94	Картометрический метод	1.00	–
361	429725.09	4224145.53	Картометрический метод	1.00	–
362	429727.21	4224144.91	Картометрический метод	1.00	–
363	429729.38	4224152.32	Картометрический метод	1.00	–
360	429727.26	4224152.94	Картометрический метод	1.00	–
–	–	–	–	–	–
364	428214.97	4224647.35	Картометрический метод	1.00	–
365	428213.99	4224645.39	Картометрический метод	1.00	–
366	428215.96	4224644.40	Картометрический метод	1.00	–
367	428216.94	4224646.37	Картометрический метод	1.00	–
364	428214.97	4224647.35	Картометрический метод	1.00	–
–	–	–	–	–	–
368	430289.95	4224168.60	Картометрический метод	1.00	–
369	430287.75	4224168.58	Картометрический метод	1.00	–
370	430287.76	4224166.38	Картометрический метод	1.00	–
371	430289.96	4224166.39	Картометрический метод	1.00	–
368	430289.95	4224168.60	Картометрический метод	1.00	–
–	–	–	–	–	–
372	430800.75	4224632.10	Картометрический метод	1.00	–
373	430798.55	4224632.09	Картометрический метод	1.00	–
374	430798.56	4224629.89	Картометрический метод	1.00	–
375	430800.76	4224629.89	Картометрический метод	1.00	–
372	430800.75	4224632.10	Картометрический метод	1.00	–
–	–	–	–	–	–
376	429741.06	4224186.40	Картометрический	1.00	–

			метод		
377	429738.86	4224186.40	Картометрический метод	1.00	–
378	429738.86	4224184.20	Картометрический метод	1.00	–
379	429741.06	4224184.20	Картометрический метод	1.00	–
376	429741.06	4224186.40	Картометрический метод	1.00	–
–	–	–	–	–	–
380	428272.70	4224620.76	Картометрический метод	1.00	–
381	428271.79	4224618.75	Картометрический метод	1.00	–
382	428273.80	4224617.84	Картометрический метод	1.00	–
383	428274.71	4224619.86	Картометрический метод	1.00	–
380	428272.70	4224620.76	Картометрический метод	1.00	–
–	–	–	–	–	–
384	430317.30	4224193.15	Картометрический метод	1.00	–
385	430315.10	4224193.14	Картометрический метод	1.00	–
386	430315.11	4224190.94	Картометрический метод	1.00	–
387	430317.31	4224190.95	Картометрический метод	1.00	–
384	430317.30	4224193.15	Картометрический метод	1.00	–
–	–	–	–	–	–
388	430829.88	4224623.47	Картометрический метод	1.00	–
389	430828.50	4224621.78	Картометрический метод	1.00	–
390	430833.59	4224617.64	Картометрический метод	1.00	–
391	430834.98	4224619.34	Картометрический метод	1.00	–
388	430829.88	4224623.47	Картометрический метод	1.00	–
–	–	–	–	–	–
392	430348.51	4224222.27	Картометрический метод	1.00	–
393	430346.67	4224221.05	Картометрический метод	1.00	–
394	430352.35	4224212.44	Картометрический метод	1.00	–
395	430354.18	4224213.65	Картометрический метод	1.00	–
392	430348.51	4224222.27	Картометрический метод	1.00	–
–	–	–	–	–	–
396	428330.70	4224593.87	Картометрический метод	1.00	–
397	428329.72	4224591.89	Картометрический метод	1.00	–
398	428331.69	4224590.91	Картометрический метод	1.00	–
399	428332.67	4224592.88	Картометрический метод	1.00	–
396	428330.70	4224593.87	Картометрический метод	1.00	–
–	–	–	–	–	–
400	430409.03	4224231.03	Картометрический метод	1.00	–
401	430406.97	4224230.24	Картометрический метод	1.00	–

			метод		
402	430409.91	4224222.58	Картометрический метод	1.00	–
403	430417.58	4224225.11	Картометрический метод	1.00	–
404	430416.89	4224227.21	Картометрический метод	1.00	–
400	430409.03	4224231.03	Картометрический метод	1.00	–
–	–	–	–	–	–
405	430758.52	4224587.80	Картометрический метод	1.00	–
406	430756.32	4224587.79	Картометрический метод	1.00	–
407	430756.33	4224585.58	Картометрический метод	1.00	–
408	430758.53	4224585.60	Картометрический метод	1.00	–
405	430758.52	4224587.80	Картометрический метод	1.00	–
–	–	–	–	–	–
409	430454.91	4224270.29	Картометрический метод	1.00	–
410	430452.71	4224270.28	Картометрический метод	1.00	–
411	430452.73	4224268.08	Картометрический метод	1.00	–
412	430454.93	4224268.09	Картометрический метод	1.00	–
409	430454.91	4224270.29	Картометрический метод	1.00	–
–	–	–	–	–	–
413	428388.90	4224567.38	Картометрический метод	1.00	–
414	428387.91	4224565.41	Картометрический метод	1.00	–
415	428389.87	4224564.42	Картометрический метод	1.00	–
416	428390.86	4224566.39	Картометрический метод	1.00	–
413	428388.90	4224567.38	Картометрический метод	1.00	–
–	–	–	–	–	–
417	430496.94	4224314.37	Картометрический метод	1.00	–
418	430494.74	4224314.36	Картометрический метод	1.00	–
419	430494.75	4224312.16	Картометрический метод	1.00	–
420	430496.95	4224312.17	Картометрический метод	1.00	–
417	430496.94	4224314.37	Картометрический метод	1.00	–
–	–	–	–	–	–
421	430714.98	4224542.36	Картометрический метод	1.00	–
422	430712.78	4224542.35	Картометрический метод	1.00	–
423	430712.80	4224540.15	Картометрический метод	1.00	–
424	430715.00	4224540.16	Картометрический метод	1.00	–
421	430714.98	4224542.36	Картометрический метод	1.00	–
–	–	–	–	–	–
425	430539.51	4224358.92	Картометрический метод	1.00	–
426	430537.31	4224358.91	Картометрический метод	1.00	–

			метод		
427	430537.33	4224356.71	Картометрический метод	1.00	–
428	430539.53	4224356.72	Картометрический метод	1.00	–
425	430539.51	4224358.92	Картометрический метод	1.00	–
–	–	–	–	–	–
429	428446.90	4224540.56	Картометрический метод	1.00	–
430	428445.99	4224538.56	Картометрический метод	1.00	–
431	428448.00	4224537.65	Картометрический метод	1.00	–
432	428448.90	4224539.67	Картометрический метод	1.00	–
429	428446.90	4224540.56	Картометрический метод	1.00	–
–	–	–	–	–	–
433	430583.80	4224405.14	Картометрический метод	1.00	–
434	430581.60	4224405.13	Картометрический метод	1.00	–
435	430581.61	4224402.93	Картометрический метод	1.00	–
436	430583.81	4224402.94	Картометрический метод	1.00	–
433	430583.80	4224405.14	Картометрический метод	1.00	–
–	–	–	–	–	–
437	430790.68	4224527.61	Картометрический метод	1.00	–
438	430788.48	4224527.61	Картометрический метод	1.00	–
439	430788.48	4224525.41	Картометрический метод	1.00	–
440	430790.68	4224525.41	Картометрический метод	1.00	–
437	430790.68	4224527.61	Картометрический метод	1.00	–
–	–	–	–	–	–
441	430628.10	4224451.48	Картометрический метод	1.00	–
444	430625.90	4224451.47	Картометрический метод	1.00	–
445	430625.91	4224449.28	Картометрический метод	1.00	–
447	430628.11	4224449.28	Картометрический метод	1.00	–
441	430628.10	4224451.48	Картометрический метод	1.00	–
–	–	–	–	–	–
448	430671.38	4224496.80	Картометрический метод	1.00	–
449	430669.18	4224496.80	Картометрический метод	1.00	–
450	430669.19	4224494.60	Картометрический метод	1.00	–
451	430671.39	4224494.61	Картометрический метод	1.00	–
448	430671.38	4224496.80	Картометрический метод	1.00	–
Часть границы 2	–	–	–	–	–
452	431555.74	4225529.98	Картометрический метод	1.00	–
453	431553.18	4225525.66	Картометрический метод	1.00	–
454	431567.72	4225518.70	Картометрический метод	1.00	–

			метод		
455	431645.77	4225458.58	Картометрический метод	1.00	–
456	431858.28	4225276.87	Картометрический метод	1.00	–
457	431942.27	4225206.19	Картометрический метод	1.00	–
458	432083.19	4225081.65	Картометрический метод	1.00	–
459	432095.07	4225074.74	Картометрический метод	1.00	–
460	432095.72	4225075.76	Картометрический метод	1.00	–
461	432026.51	4225138.42	Картометрический метод	1.00	–
462	431945.54	4225209.98	Картометрический метод	1.00	–
463	431861.51	4225280.69	Картометрический метод	1.00	–
464	431648.93	4225462.46	Картометрический метод	1.00	–
465	431570.36	4225522.97	Картометрический метод	1.00	–
452	431555.74	4225529.98	Картометрический метод	1.00	–
Часть границы 3	–	–	–	–	–
466	429906.80	4226458.31	Картометрический метод	1.00	–
467	429872.01	4226450.90	Картометрический метод	1.00	–
468	429871.20	4226382.80	Картометрический метод	1.00	–
469	429869.35	4226337.58	Картометрический метод	1.00	–
470	429852.36	4226338.65	Картометрический метод	1.00	–
471	429839.35	4226339.65	Картометрический метод	1.00	–
472	429839.82	4226345.22	Картометрический метод	1.00	–
473	429833.75	4226345.50	Картометрический метод	1.00	–
474	429826.66	4226345.55	Картометрический метод	1.00	–
475	429827.59	4226339.29	Картометрический метод	1.00	–
476	429825.91	4226338.92	Картометрический метод	1.00	–
477	429770.17	4226327.48	Картометрический метод	1.00	–
478	429748.51	4226323.02	Картометрический метод	1.00	–
479	429757.72	4226240.45	Картометрический метод	1.00	–
480	429824.16	4226234.40	Картометрический метод	1.00	–
481	429851.53	4226234.03	Картометрический метод	1.00	–
482	430225.09	4226220.00	Картометрический метод	1.00	–
483	430244.15	4226196.10	Картометрический метод	1.00	–
484	430340.20	4226178.10	Картометрический метод	1.00	–
485	430343.59	4226147.15	Картометрический метод	1.00	–
486	430343.95	4226119.72	Картометрический метод	1.00	–

489	430322.42	4226102.52	Картометрический метод	1.00	–
491	430252.52	4226050.20	Картометрический метод	1.00	–
492	430155.79	4225977.80	Картометрический метод	1.00	–
493	430130.41	4225960.02	Картометрический метод	1.00	–
494	430105.03	4225942.24	Картометрический метод	1.00	–
495	430074.61	4225930.94	Картометрический метод	1.00	–
496	430044.18	4225919.62	Картометрический метод	1.00	–
497	430014.19	4225917.97	Картометрический метод	1.00	–
498	430060.69	4225848.25	Картометрический метод	1.00	–
499	430050.27	4225831.30	Картометрический метод	1.00	–
500	429979.27	4225767.41	Картометрический метод	1.00	–
501	429933.35	4225740.38	Картометрический метод	1.00	–
502	429931.66	4225739.92	Картометрический метод	1.00	–
503	429910.00	4225771.01	Картометрический метод	1.00	–
504	429889.00	4225822.00	Картометрический метод	1.00	–
505	429889.00	4225845.00	Картометрический метод	1.00	–
506	429899.00	4225859.00	Картометрический метод	1.00	–
507	429971.00	4225903.00	Картометрический метод	1.00	–
508	429983.00	4225906.00	Картометрический метод	1.00	–
509	429999.00	4225906.00	Картометрический метод	1.00	–
510	430025.00	4225901.00	Картометрический метод	1.00	–
511	430021.00	4225907.00	Картометрический метод	1.00	–
512	430000.00	4225910.99	Картометрический метод	1.00	–
513	429982.00	4225910.99	Картометрический метод	1.00	–
514	429969.00	4225908.00	Картометрический метод	1.00	–
515	429896.00	4225863.00	Картометрический метод	1.00	–
516	429884.00	4225847.00	Картометрический метод	1.00	–
517	429884.00	4225821.00	Картометрический метод	1.00	–
518	429906.00	4225769.00	Картометрический метод	1.00	–
519	429923.00	4225744.00	Картометрический метод	1.00	–
520	429884.00	4225767.00	Картометрический метод	1.00	–
521	429833.00	4225798.00	Картометрический метод	1.00	–
522	429786.00	4225815.00	Картометрический метод	1.00	–
523	429536.00	4225854.00	Картометрический метод	1.00	–

524	429506.00	4225867.00	Картометрический метод	1.00	–
525	429486.00	4225883.00	Картометрический метод	1.00	–
526	429470.00	4225908.00	Картометрический метод	1.00	–
527	429466.00	4225905.00	Картометрический метод	1.00	–
528	429483.00	4225880.00	Картометрический метод	1.00	–
529	429503.00	4225862.00	Картометрический метод	1.00	–
530	429534.00	4225849.00	Картометрический метод	1.00	–
531	429785.00	4225810.00	Картометрический метод	1.00	–
532	429831.00	4225794.00	Картометрический метод	1.00	–
533	429881.00	4225762.00	Картометрический метод	1.00	–
534	429923.18	4225737.05	Картометрический метод	1.00	–
535	429890.25	4225684.23	Картометрический метод	1.00	–
536	429807.25	4225625.98	Картометрический метод	1.00	–
537	429769.32	4225600.17	Картометрический метод	1.00	–
538	429735.01	4225570.20	Картометрический метод	1.00	–
539	429733.46	4225568.33	Картометрический метод	1.00	–
540	429713.13	4225524.97	Картометрический метод	1.00	–
541	429702.68	4225511.53	Картометрический метод	1.00	–
542	429686.25	4225493.00	Картометрический метод	1.00	–
543	429645.15	4225450.48	Картометрический метод	1.00	–
544	429644.71	4225449.97	Картометрический метод	1.00	–
545	429570.02	4225357.35	Картометрический метод	1.00	–
546	429569.36	4225356.40	Картометрический метод	1.00	–
547	429557.31	4225330.75	Картометрический метод	1.00	–
548	429556.65	4225328.45	Картометрический метод	1.00	–
549	429554.58	4225310.52	Картометрический метод	1.00	–
550	429554.68	4225309.33	Картометрический метод	1.00	–
551	429557.25	4225293.55	Картометрический метод	1.00	–
552	429558.16	4225291.00	Картометрический метод	1.00	–
553	429568.03	4225278.28	Картометрический метод	1.00	–
554	429570.61	4225276.19	Картометрический метод	1.00	–
555	429581.21	4225270.95	Картометрический метод	1.00	–
556	429583.87	4225270.20	Картометрический метод	1.00	–
557	429601.64	4225268.63	Картометрический метод	1.00	–

558	429610.07	4225269.35	Картометрический метод	1.00	–
559	429632.88	4225271.05	Картометрический метод	1.00	–
560	429657.96	4225272.55	Картометрический метод	1.00	–
561	429676.45	4225277.95	Картометрический метод	1.00	–
562	429698.50	4225282.05	Картометрический метод	1.00	–
563	429718.98	4225286.05	Картометрический метод	1.00	–
564	429743.99	4225289.84	Картометрический метод	1.00	–
565	429764.14	4225293.25	Картометрический метод	1.00	–
566	429789.89	4225295.00	Картометрический метод	1.00	–
567	429815.53	4225296.40	Картометрический метод	1.00	–
568	429841.51	4225297.50	Картометрический метод	1.00	–
569	429866.62	4225298.30	Картометрический метод	1.00	–
570	429892.96	4225298.87	Картометрический метод	1.00	–
571	429918.72	4225299.13	Картометрический метод	1.00	–
572	429944.26	4225299.04	Картометрический метод	1.00	–
573	429969.86	4225298.72	Картометрический метод	1.00	–
574	429995.09	4225298.15	Картометрический метод	1.00	–
575	430021.13	4225297.25	Картометрический метод	1.00	–
576	430046.66	4225296.15	Картометрический метод	1.00	–
577	430071.47	4225294.85	Картометрический метод	1.00	–
578	430112.08	4225292.52	Картометрический метод	1.00	–
579	430135.39	4225304.20	Картометрический метод	1.00	–
580	430157.01	4225312.95	Картометрический метод	1.00	–
581	430169.29	4225317.05	Картометрический метод	1.00	–
582	430181.75	4225320.65	Картометрический метод	1.00	–
583	430206.31	4225326.90	Картометрический метод	1.00	–
584	430217.94	4225329.65	Картометрический метод	1.00	–
585	430242.57	4225335.33	Картометрический метод	1.00	–
586	430266.97	4225340.90	Картометрический метод	1.00	–
587	430291.37	4225346.38	Картометрический метод	1.00	–
588	430316.08	4225351.75	Картометрический метод	1.00	–
589	430347.85	4225358.34	Картометрический метод	1.00	–
590	430346.99	4225362.92	Картометрический метод	1.00	–
591	430391.83	4225373.02	Картометрический метод	1.00	–

592	430393.52	4225365.20	Картометрический метод	1.00	–
593	430353.48	4225356.20	Картометрический метод	1.00	–
594	430354.44	4225351.55	Картометрический метод	1.00	–
595	430317.73	4225343.93	Картометрический метод	1.00	–
596	430293.08	4225338.57	Картометрический метод	1.00	–
597	430268.74	4225333.10	Картометрический метод	1.00	–
598	430244.36	4225327.53	Картометрический метод	1.00	–
599	430219.76	4225321.87	Картометрический метод	1.00	–
600	430208.22	4225319.15	Картометрический метод	1.00	–
601	430183.85	4225312.95	Картометрический метод	1.00	–
602	430171.67	4225309.43	Картометрический метод	1.00	–
603	430159.78	4225305.45	Картометрический метод	1.00	–
604	430138.69	4225296.89	Картометрический метод	1.00	–
605	430128.01	4225291.63	Картометрический метод	1.00	–
606	430204.86	4225287.15	Картометрический метод	1.00	–
607	430284.05	4225282.30	Картометрический метод	1.00	–
608	430391.59	4225268.85	Картометрический метод	1.00	–
609	430433.94	4225260.60	Картометрический метод	1.00	–
610	430431.78	4225273.27	Картометрический метод	1.00	–
611	430444.68	4225279.95	Картометрический метод	1.00	–
612	430459.24	4225284.65	Картометрический метод	1.00	–
613	430486.97	4225293.57	Картометрический метод	1.00	–
614	430494.13	4225293.07	Картометрический метод	1.00	–
615	430494.19	4225288.61	Картометрический метод	1.00	–
616	430494.23	4225284.56	Картометрический метод	1.00	–
617	430494.48	4225263.46	Картометрический метод	1.00	–
618	430488.82	4225250.89	Картометрический метод	1.00	–
619	430476.65	4225251.52	Картометрический метод	1.00	–
620	430478.80	4225251.06	Картометрический метод	1.00	–
621	430502.58	4225248.87	Картометрический метод	1.00	–
622	430798.22	4225231.08	Картометрический метод	1.00	–
623	430901.82	4225224.87	Картометрический метод	1.00	–
624	431137.15	4225210.62	Картометрический метод	1.00	–
625	431201.35	4225206.72	Картометрический метод	1.00	–

626	431301.04	4225186.75	Картометрический метод	1.00	–
627	431347.60	4225254.95	Картометрический метод	1.00	–
628	431388.86	4225295.53	Картометрический метод	1.00	–
629	431418.07	4225332.60	Картометрический метод	1.00	–
630	431441.06	4225373.15	Картометрический метод	1.00	–
631	431466.02	4225423.05	Картометрический метод	1.00	–
632	431476.22	4225441.30	Картометрический метод	1.00	–
633	431488.86	4225436.45	Картометрический метод	1.00	–
634	431491.11	4225457.40	Картометрический метод	1.00	–
635	431495.78	4225500.82	Картометрический метод	1.00	–
636	431496.74	4225535.37	Картометрический метод	1.00	–
637	431545.03	4225523.87	Картометрический метод	1.00	–
638	431547.68	4225528.29	Картометрический метод	1.00	–
639	431548.98	4225530.44	Картометрический метод	1.00	–
640	431550.29	4225532.64	Картометрический метод	1.00	–
641	431552.22	4225537.20	Картометрический метод	1.00	–
642	431338.77	4225639.55	Картометрический метод	1.00	–
643	431335.52	4225640.30	Картометрический метод	1.00	–
644	431333.99	4225640.12	Картометрический метод	1.00	–
645	431312.78	4225635.70	Картометрический метод	1.00	–
646	431312.90	4225628.49	Картометрический метод	1.00	–
647	431301.83	4225626.47	Картометрический метод	1.00	–
648	431301.72	4225633.40	Картометрический метод	1.00	–
649	431299.84	4225632.97	Картометрический метод	1.00	–
650	431058.37	4225563.05	Картометрический метод	1.00	–
651	431055.40	4225810.77	Картометрический метод	1.00	–
652	431032.85	4225872.45	Картометрический метод	1.00	–
653	430711.57	4225824.33	Картометрический метод	1.00	–
654	430501.81	4225849.78	Картометрический метод	1.00	–
655	430504.01	4225910.90	Картометрический метод	1.00	–
656	430549.36	4225987.68	Картометрический метод	1.00	–
657	430546.68	4226034.90	Картометрический метод	1.00	–
658	430554.06	4226070.95	Картометрический метод	1.00	–
659	430553.24	4226120.37	Картометрический метод	1.00	–

660	430476.91	4226117.88	Картометрический метод	1.00	–
661	430445.41	4226174.47	Картометрический метод	1.00	–
662	430338.35	4226273.18	Картометрический метод	1.00	–
663	430303.97	4226423.17	Картометрический метод	1.00	–
664	430218.30	4226423.68	Картометрический метод	1.00	–
665	430202.78	4226414.86	Картометрический метод	1.00	–
666	430129.69	4226400.39	Картометрический метод	1.00	–
667	430136.95	4226319.78	Картометрический метод	1.00	–
668	430087.08	4226323.36	Картометрический метод	1.00	–
669	430082.53	4226373.84	Картометрический метод	1.00	–
670	430081.00	4226390.76	Картометрический метод	1.00	–
671	430012.61	4226377.23	Картометрический метод	1.00	–
672	430011.61	4226328.77	Картометрический метод	1.00	–
673	429975.55	4226331.23	Картометрический метод	1.00	–
674	429956.66	4226332.50	Картометрический метод	1.00	–
675	429939.79	4226333.65	Картометрический метод	1.00	–
676	429931.82	4226334.14	Картометрический метод	1.00	–
677	429922.66	4226334.75	Картометрический метод	1.00	–
678	429913.05	4226335.37	Картометрический метод	1.00	–
679	429913.18	4226336.45	Картометрический метод	1.00	–
680	429908.96	4226336.80	Картометрический метод	1.00	–
681	429904.78	4226337.00	Картометрический метод	1.00	–
682	429905.47	4226346.79	Картометрический метод	1.00	–
683	429906.20	4226355.57	Картометрический метод	1.00	–
684	429906.87	4226364.40	Картометрический метод	1.00	–
685	429906.87	4226365.78	Картометрический метод	1.00	–
686	429907.46	4226381.11	Картометрический метод	1.00	–
687	429906.89	4226447.26	Картометрический метод	1.00	–
466	429906.80	4226458.31	Картометрический метод	1.00	–
–	–	–	–	–	–
688	431317.81	4225619.20	Картометрический метод	1.00	–
689	431315.61	4225619.20	Картометрический метод	1.00	–
690	431315.61	4225617.01	Картометрический метод	1.00	–
691	431317.81	4225617.01	Картометрический метод	1.00	–
688	431317.81	4225619.20	Картометрический метод	1.00	–

			метод		
–	–	–	–	–	–
692	431102.50	4225532.13	Картометрический метод	1.00	–
693	431100.30	4225532.13	Картометрический метод	1.00	–
694	431100.30	4225529.93	Картометрический метод	1.00	–
695	431102.50	4225529.93	Картометрический метод	1.00	–
692	431102.50	4225532.13	Картометрический метод	1.00	–
–	–	–	–	–	–
696	431349.02	4225590.41	Картометрический метод	1.00	–
697	431346.82	4225590.41	Картометрический метод	1.00	–
698	431346.82	4225588.21	Картометрический метод	1.00	–
699	431349.02	4225588.21	Картометрический метод	1.00	–
696	431349.02	4225590.41	Картометрический метод	1.00	–
–	–	–	–	–	–
700	431159.94	4225546.80	Картометрический метод	1.00	–
701	431157.74	4225546.80	Картометрический метод	1.00	–
702	431157.74	4225544.60	Картометрический метод	1.00	–
703	431159.94	4225544.60	Картометрический метод	1.00	–
700	431159.94	4225546.80	Картометрический метод	1.00	–
–	–	–	–	–	–
704	431365.63	4225581.19	Картометрический метод	1.00	–
705	431363.43	4225581.19	Картометрический метод	1.00	–
706	431363.43	4225578.99	Картометрический метод	1.00	–
707	431365.63	4225578.99	Картометрический метод	1.00	–
704	431365.63	4225581.19	Картометрический метод	1.00	–
–	–	–	–	–	–
708	431222.63	4225560.51	Картометрический метод	1.00	–
709	431220.43	4225560.51	Картометрический метод	1.00	–
710	431220.43	4225558.31	Картометрический метод	1.00	–
711	431222.63	4225558.31	Картометрический метод	1.00	–
708	431222.63	4225560.51	Картометрический метод	1.00	–
–	–	–	–	–	–
712	431274.52	4225572.47	Картометрический метод	1.00	–
713	431272.32	4225572.47	Картометрический метод	1.00	–
714	431272.32	4225570.27	Картометрический метод	1.00	–
715	431274.52	4225570.27	Картометрический метод	1.00	–
712	431274.52	4225572.47	Картометрический метод	1.00	–
Часть границы 4	–	–	–	–	–

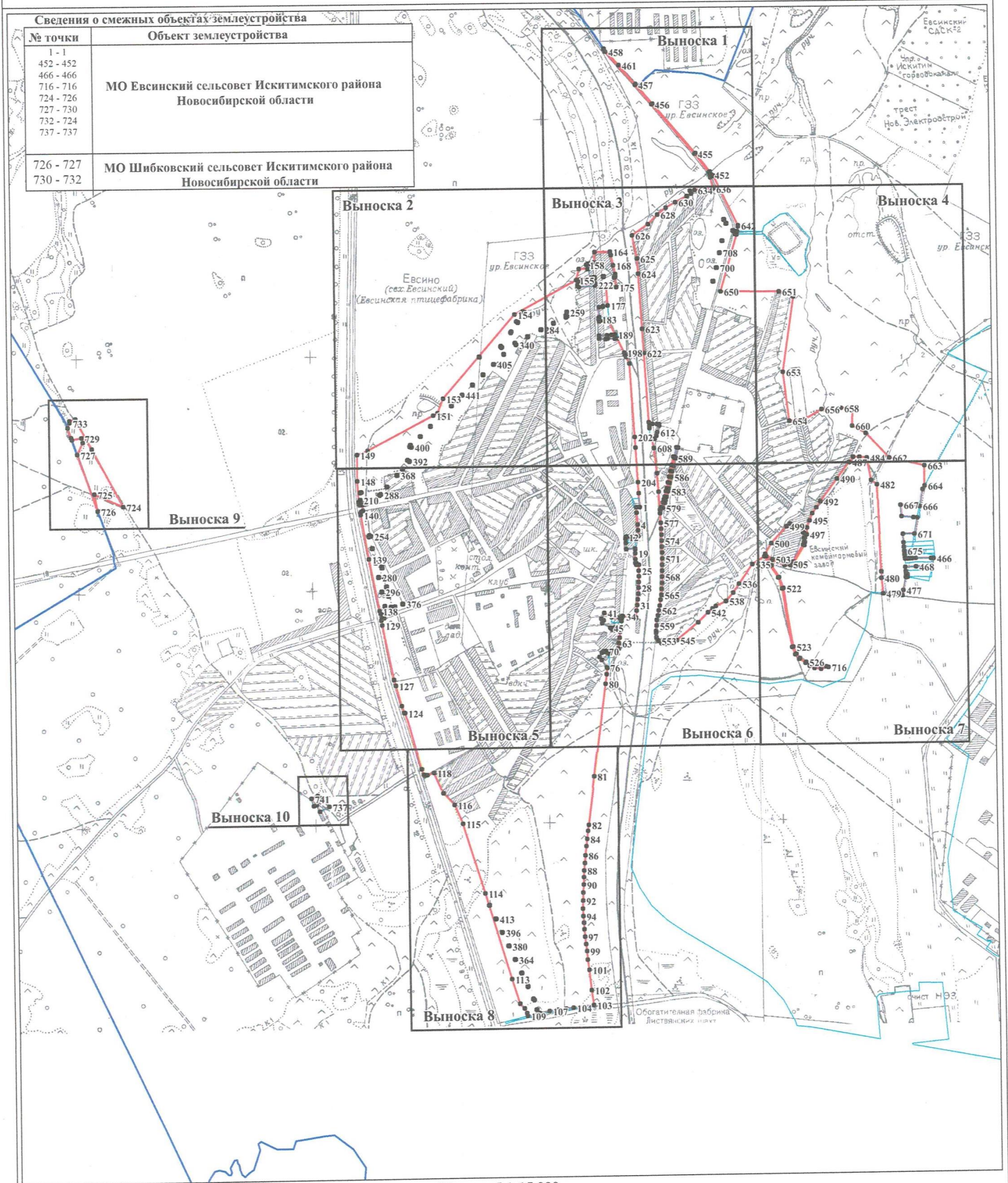
716	429446.00	4226002.99	Картометрический метод	1.00	–
717	429439.00	4225972.00	Картометрический метод	1.00	–
718	429443.00	4225943.00	Картометрический метод	1.00	–
719	429453.00	4225923.00	Картометрический метод	1.00	–
720	429457.00	4225925.00	Картометрический метод	1.00	–
721	429447.00	4225944.00	Картометрический метод	1.00	–
722	429444.00	4225971.00	Картометрический метод	1.00	–
723	429449.00	4225994.00	Картометрический метод	1.00	–
716	429446.00	4226002.99	Картометрический метод	1.00	–
Часть границы 5	–	–	–	–	–
724	430169.24	4222994.53	Картометрический метод	1.00	–
725	430223.71	4222871.30	Картометрический метод	1.00	–
726	430151.96	4222885.22	Картометрический метод	1.00	–
727	430393.92	4222800.22	Картометрический метод	1.00	–
728	430444.53	4222824.62	Картометрический метод	1.00	–
729	430464.48	4222818.55	Картометрический метод	1.00	–
730	430456.71	4222778.18	Картометрический метод	1.00	–
731	430465.79	4222774.98	Картометрический метод	1.00	–
732	430507.41	4222760.63	Картометрический метод	1.00	–
733	430529.47	4222768.83	Картометрический метод	1.00	–
734	430537.37	4222768.27	Картометрический метод	1.00	–
735	430544.35	4222793.10	Картометрический метод	1.00	–
736	430416.38	4222861.83	Картометрический метод	1.00	–
724	430169.24	4222994.53	Картометрический метод	1.00	–
Часть границы 6	–	–	–	–	–
737	428880.02	4223859.82	Картометрический метод	1.00	–
738	428859.94	4223818.37	Картометрический метод	1.00	–
739	428887.56	4223804.07	Картометрический метод	1.00	–
740	428883.12	4223792.82	Картометрический метод	1.00	–
741	428915.22	4223783.02	Картометрический метод	1.00	–
742	428926.88	4223809.38	Картометрический метод	1.00	–
743	428918.39	4223819.69	Картометрический метод	1.00	–
737	428880.02	4223859.82	Картометрический метод	1.00	–

3. Сведения о характерных точках части (частей) границы объекта

Обозначение характерных	Координаты, м		Метод определения координат	Средняя квадратическая	Описание обозначения
	X	Y			

точек части границы			характерной точки	погрешность положения характерной точки (M_t), м	точки на местности (при наличии)
1	2	3	4	5	6
–	–	–	–	–	–

План границ объекта



Масштаб 1:15 000

Условные обозначения:

- - граница населенного пункта
- 1 - характеристическая точка границы
- - граница муниципального образования Евсинский сельсовет
- - граница учтенного земельного участка

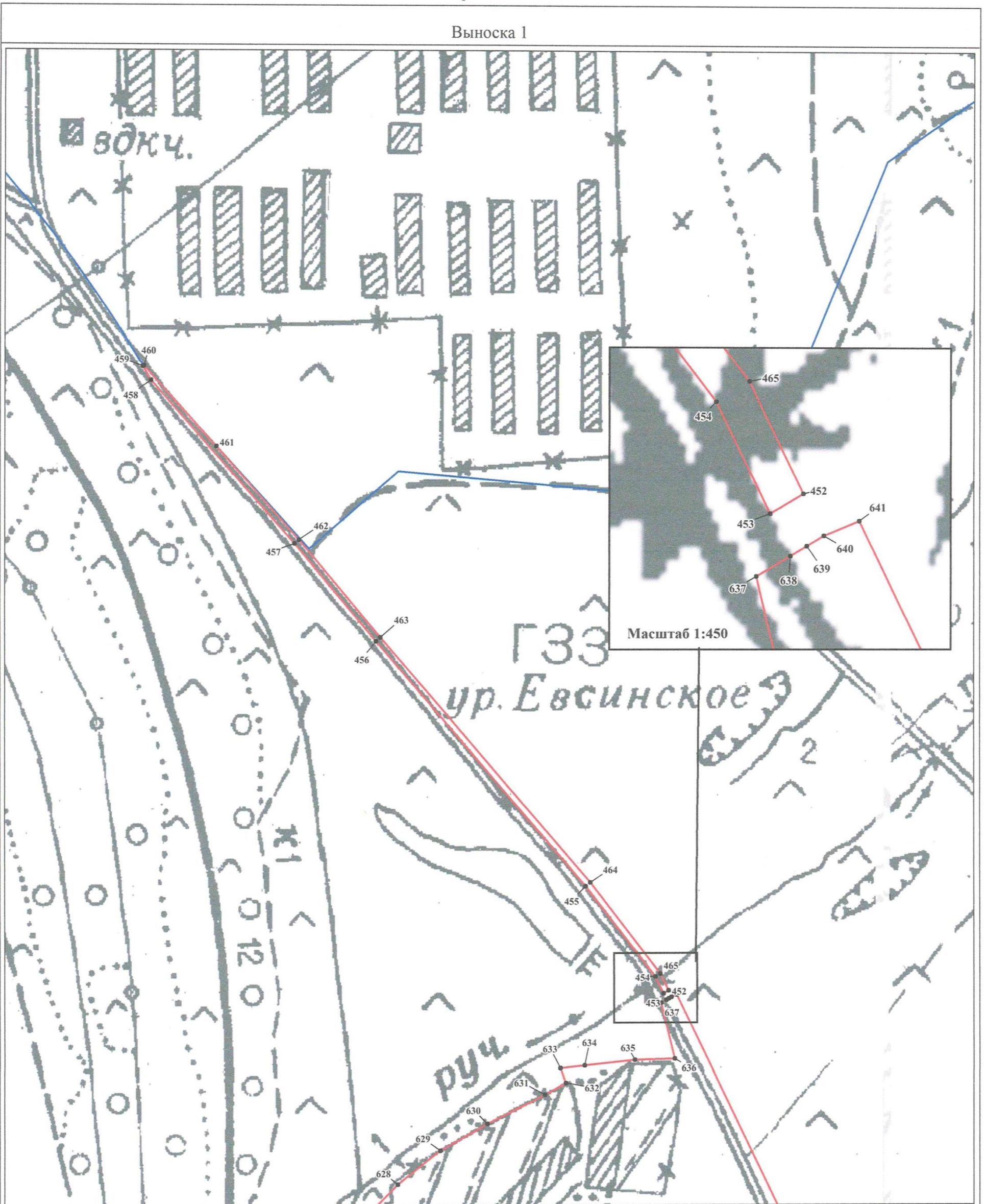
Кадастровый инженер



Ю.В. Соколова

План границ объекта

Выноска 1



Масштаб 1:3 000

Условные обозначения:

- - граница населенного пункта
- 1 - характеристическая точка границы
- - граница муниципального образования Евсинский сельсовет
- - граница учтенного земельного участка

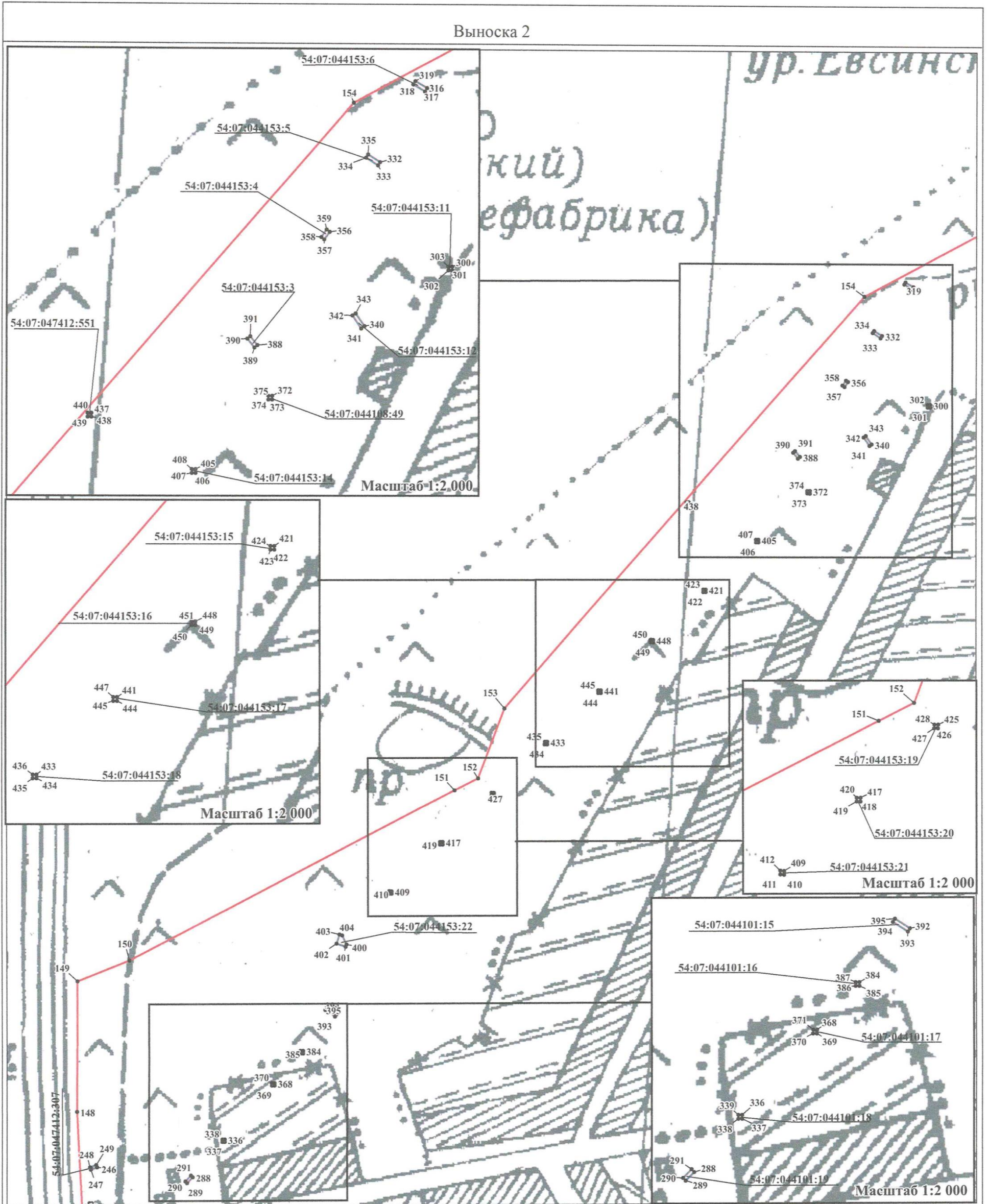
КАДАСТРОВЫЙ ИНЖЕНЕР
Ю.В. Соколова



Ю.В. Соколова

План границ объекта

Выноска 2



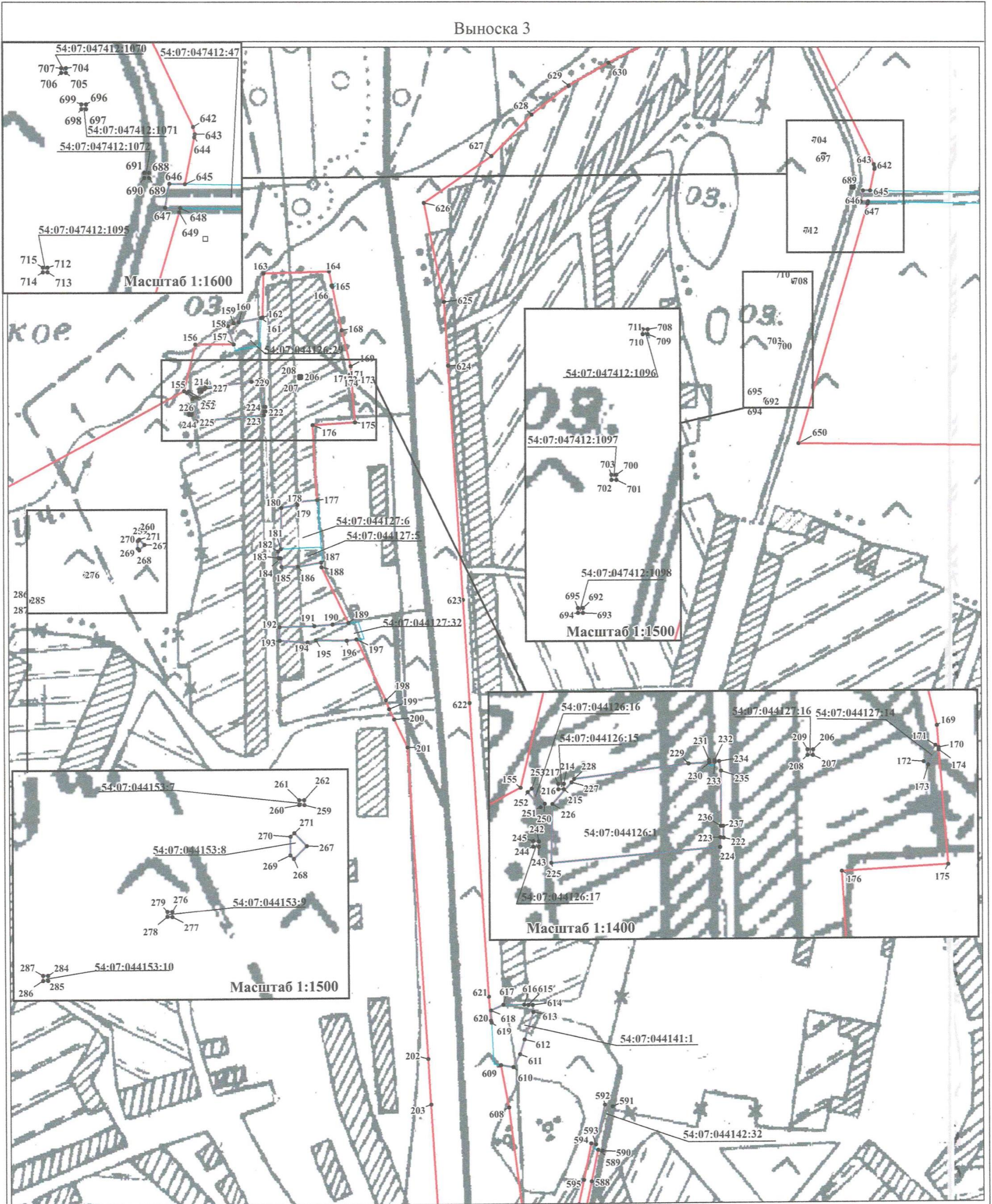
Условные обозначения:

- - граница населенного пункта
- 1 - характерная точка границы
- - граница муниципального образования Евсинский сельсовет
- - граница учтенного земельного участка
- 54:07:047412:47 - кадастровый номер учтенного земельного участка

Кадастровый инженер
 Ю.В. Соколова
 (М.П. Подпись)
 Соколова Юлия Васильевна

План границ объекта

Выноска 3



Условные обозначения:

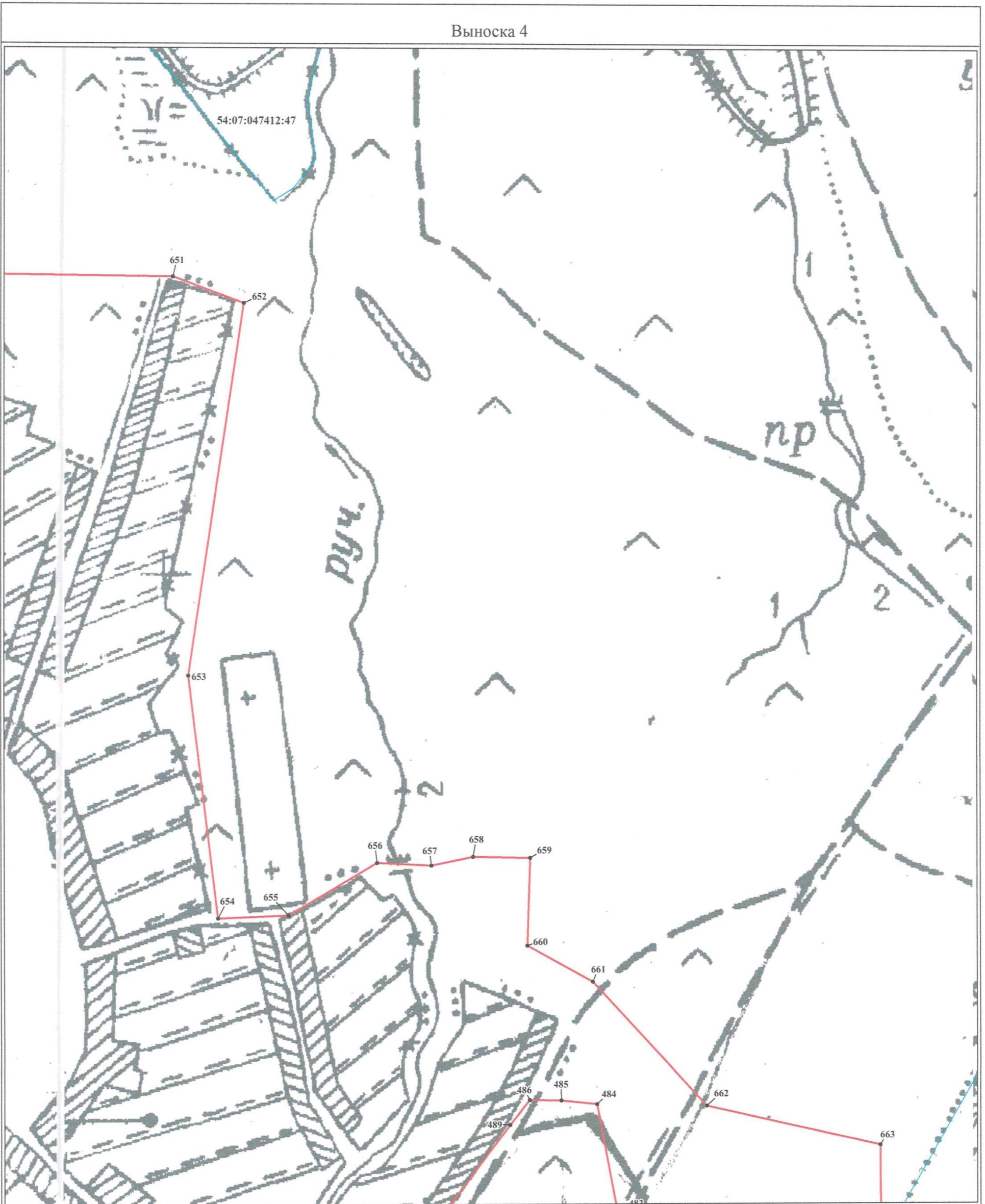
- - граница населенного пункта
- - граница муниципального образования Евсинский сельсовет
- - граница учтенного земельного участка
- 54:07:047412:47 - кадастровый номер учтенного земельного участка
- 1 - характерная точка границы

Кадастровый инженер
 Ю.В. Соколова
 (м.п. подпись)
 Юлия Васильевна



План границ объекта

Выноска 4



Масштаб 1:3 000

Условные обозначения:

- - граница населенного пункта
- - граница муниципального образования Евсинский сельсовет
- - граница учтенного земельного участка
- 54:07:047412:47 - кадастровый номер учтенного земельного участка
- 1 - характерная точка границы



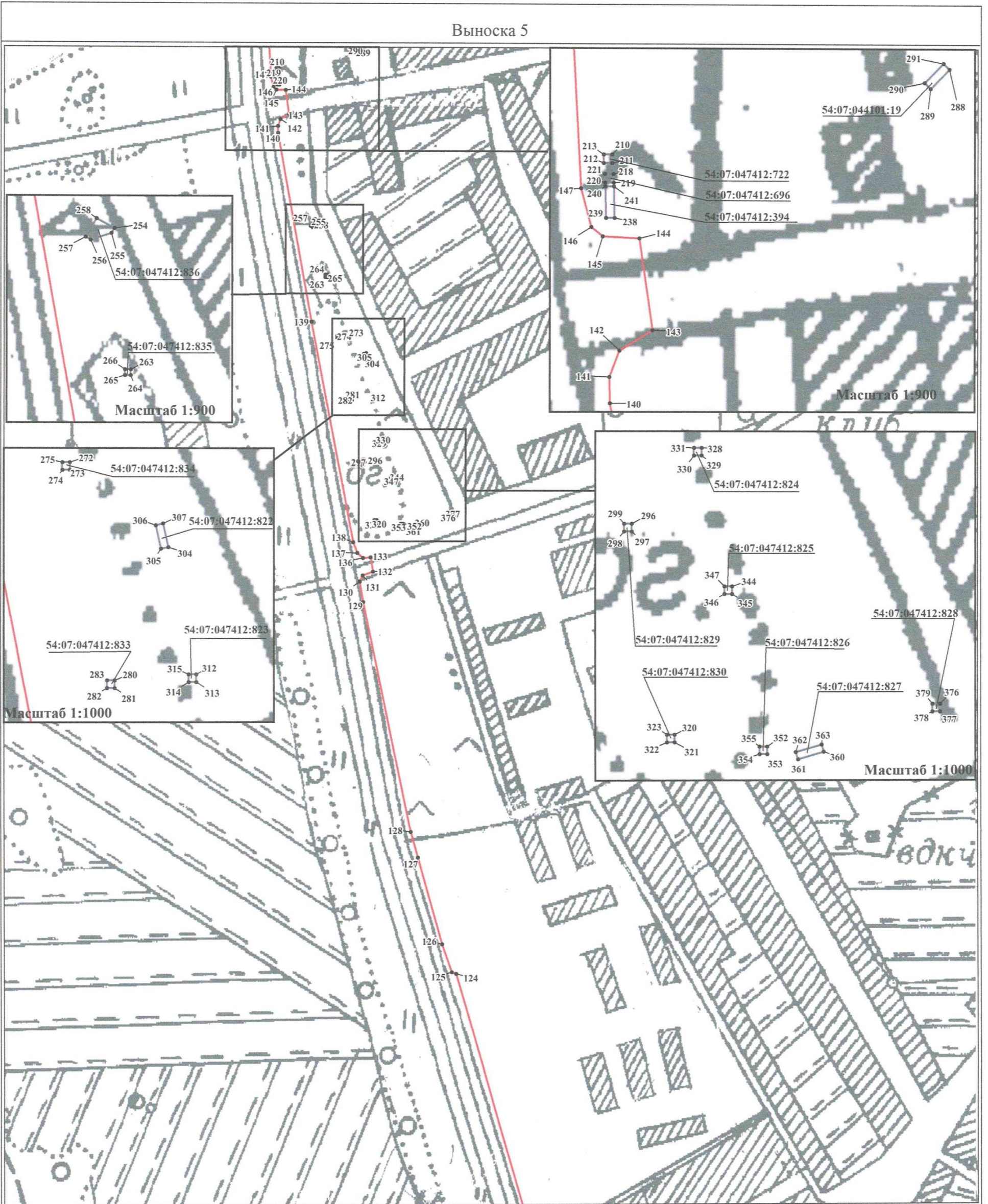
Кадастровый инженер

Ю.В. Соколова

(И.В. подпись)

План границ объекта

Выноска 5



Условные обозначения:

- - граница населенного пункта
- 1 - характеристическая точка границы
- - граница муниципального образования Евсинский сельсовет
- - граница учтенного земельного участка
- 54:07:047412:47 - кадастровый номер учтенного земельного участка

Кадастровый инженер

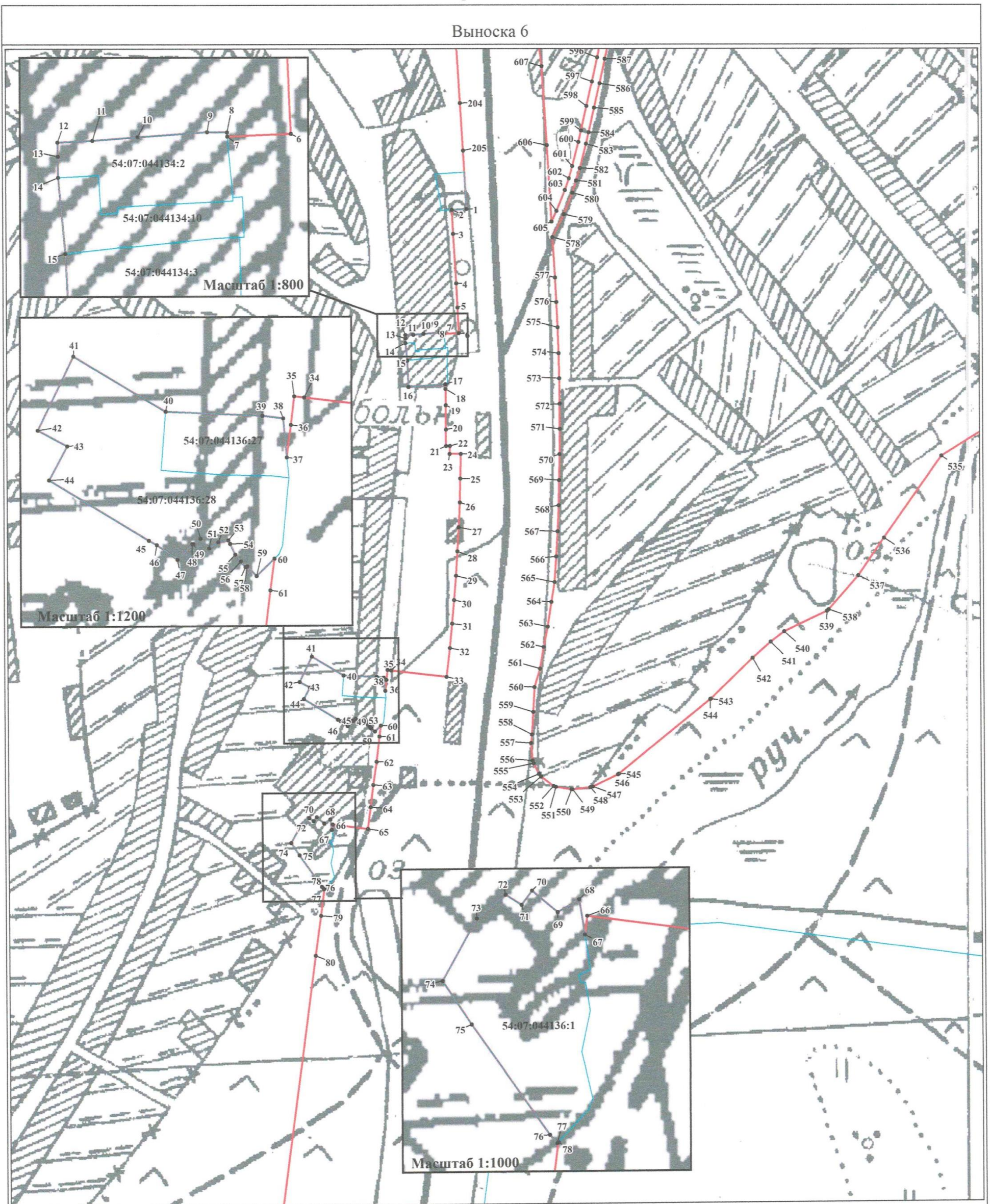


Ю.В. Соколова

(М.П. Подпись)
аттестат

План границ объекта

Выноска 6



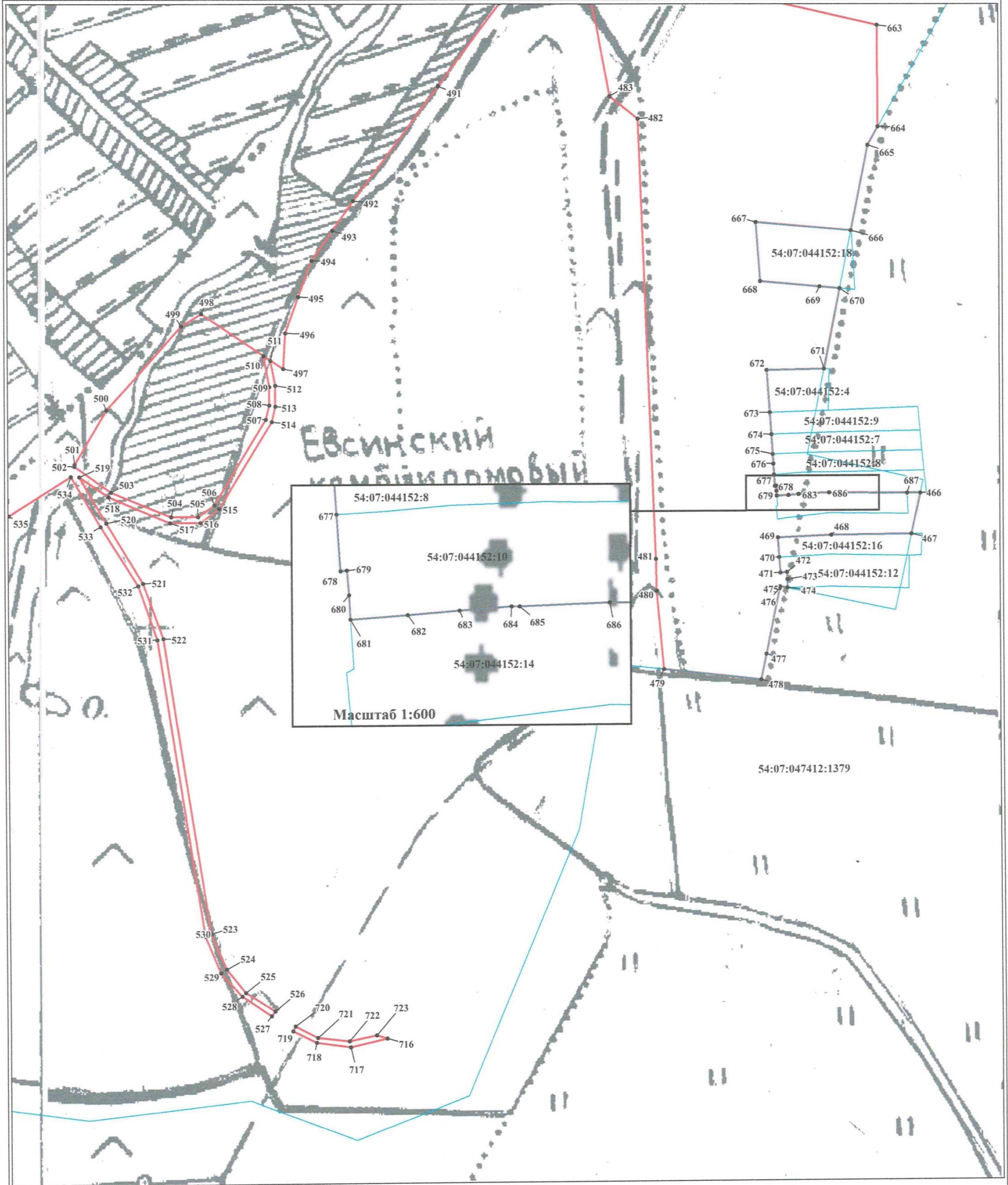
Условные обозначения:

- - граница населенного пункта
- - граница муниципального образования Евсинский сельсовет
- - граница учтенного земельного участка
- 1 - характерная точка границы
- 54:07:047412:47 - кадастровый номер учтенного земельного участка

Кадастровый инженер
Ю.В. Соколова
Квалификационный номер 15-621
(М.П. подпись)
Солодова Юлия Васильевна

План границ объекта

Выноска 7



Масштаб 1:3 000

Условные обозначения:

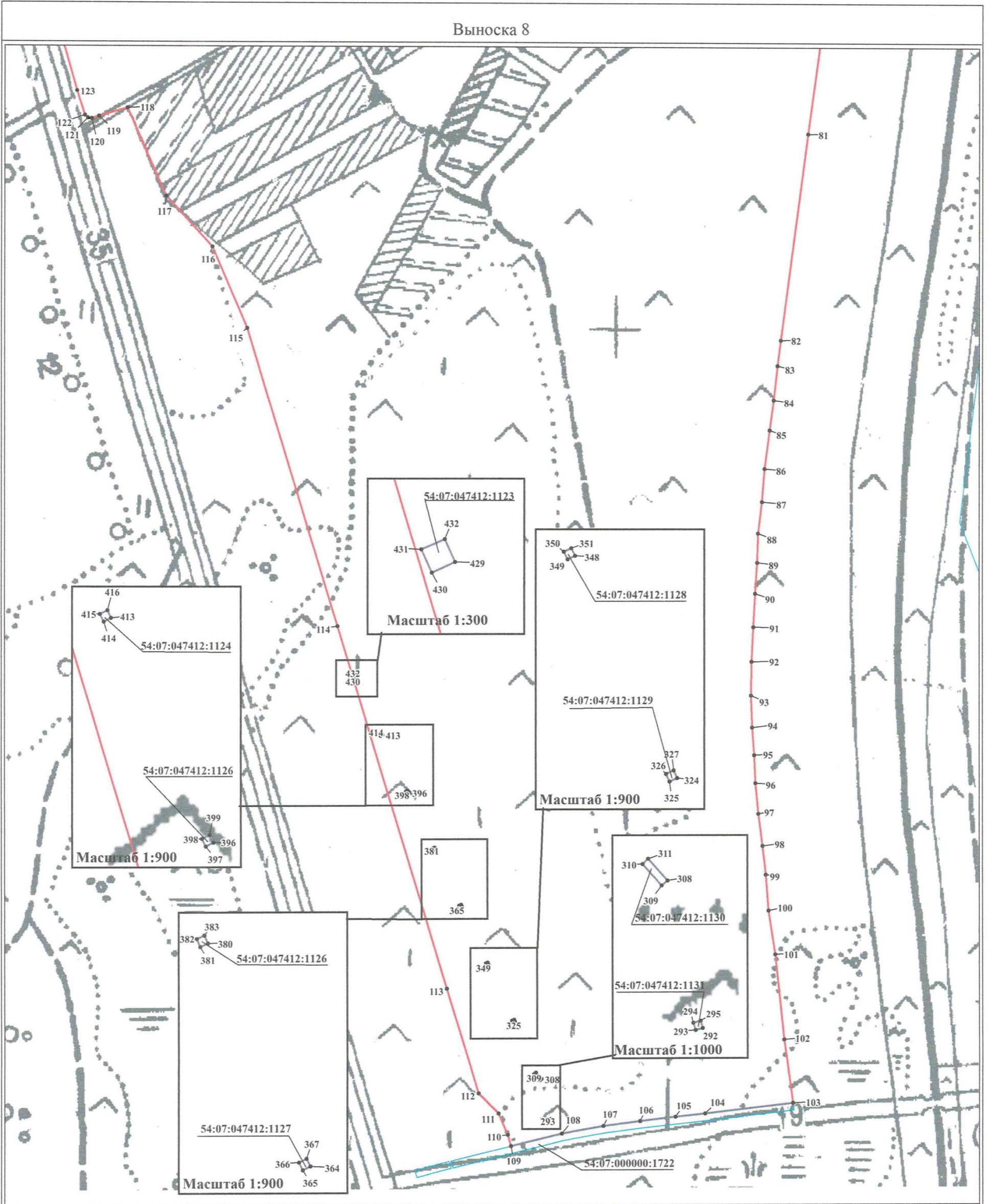
- - граница населенного пункта
- - граница муниципального образования Евсинский сельсовет
- - граница учтенного земельного участка
- 1 - характеристическая точка границы
- 54:07:047412:47 - кадастровый номер учтенного земельного участка



Кадастровый инженер
Ю.В. Соколова

План границ объекта

Выноска 8



Масштаб 1:3 000

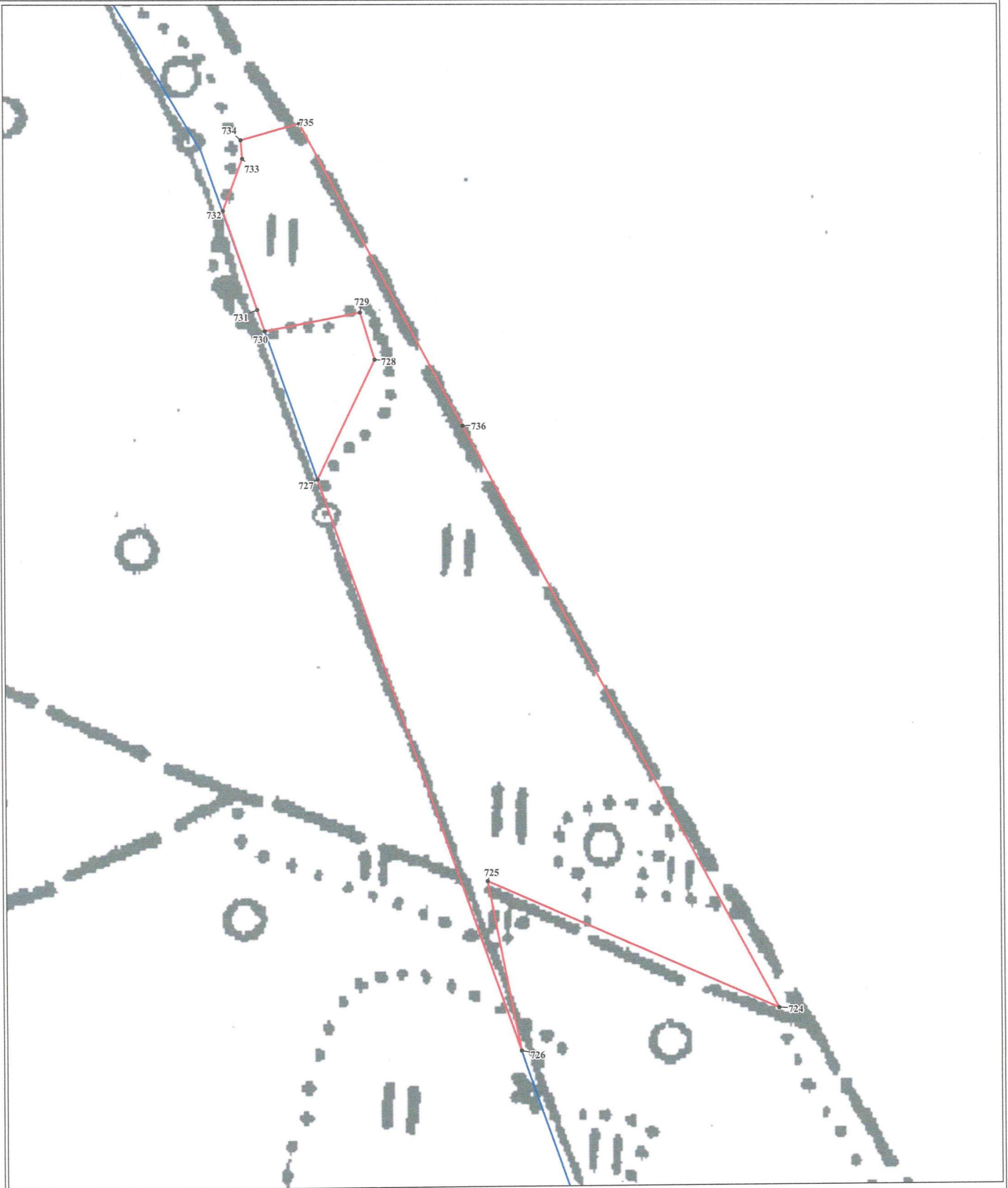
Условные обозначения:

- - граница населенного пункта
- 1 - характерная точка границы
- - граница муниципального образования Евсинский сельсовет
- - граница учтенного земельного участка
- 54:07:047412:47 - кадастровый номер учтенного земельного участка

Кадастровый инженер
Ю.В. Соколова
Квалификационный номер 54-15-621
(М.П. Подпись)
Соколова Юлия Васильевна





План границ объекта

Выноска 9



Масштаб 1:1500

Условные обозначения:

-  - граница населенного пункта
-  1 - характерная точка границы
-  - граница муниципального образования Евсинский сельсовет
-  - граница учтенного земельного участка
- 54:07:047412:47 - кадастровый номер учтенного земельного участка

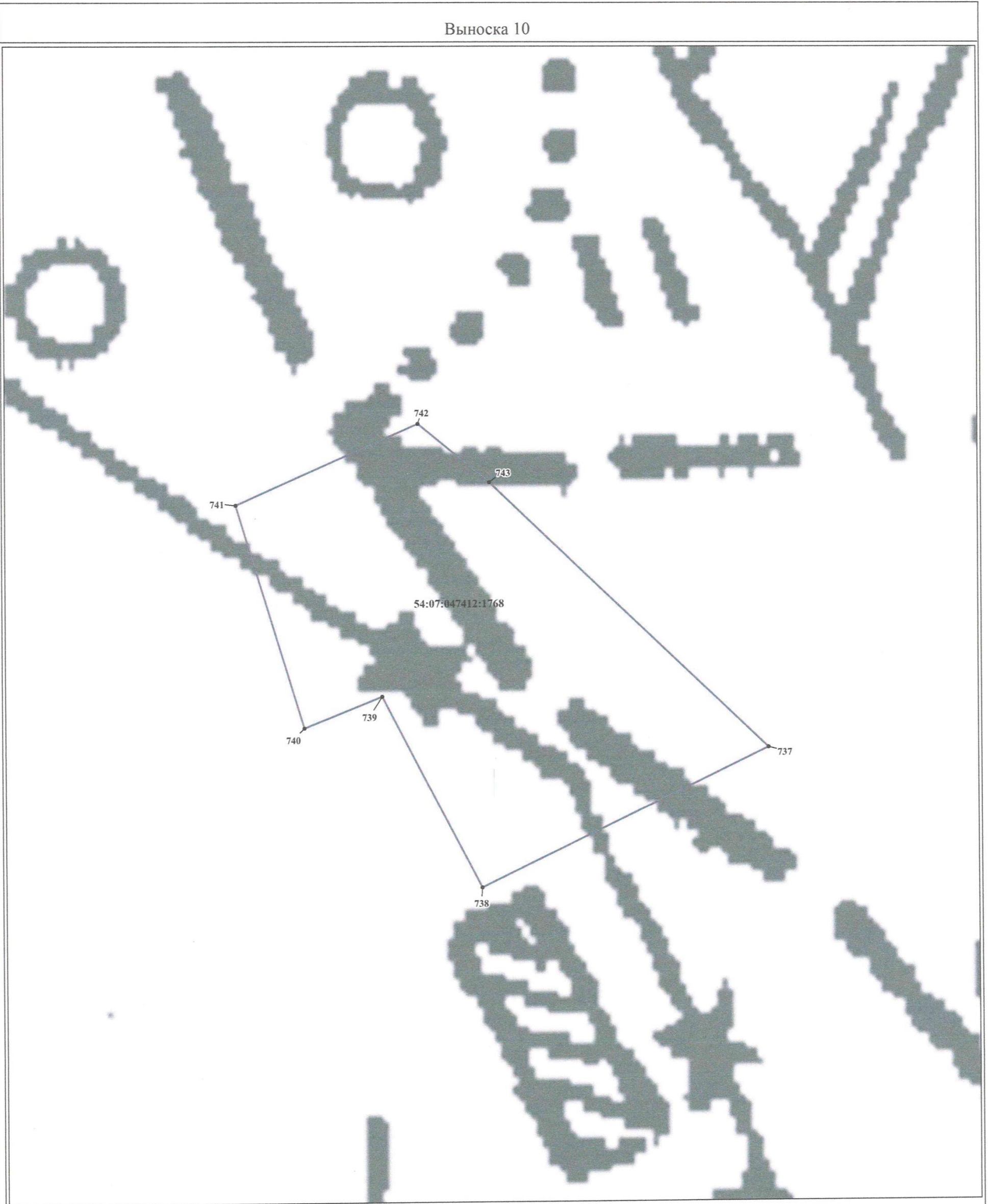


Кадастровый инженер

Ю.В. Соколова





План границ объекта

Выноска 10



Масштаб 1:500

Условные обозначения:

-  - граница населенного пункта
-  - характерная точка границы
-  - граница муниципального образования Евсинский сельсовет
-  - граница учтенного земельного участка
- 54:07:047412:47 - кадастровый номер учтенного земельного участка

Кадастровый инженер
Ю.В. Соколова
Квалификационный номер 54-15-621
(М.П. подпись)
Юлия Васильевна Соколова
Россия, г. Новосибирск

Текстовое описание местоположения границ объекта		
Прохождение границы		Описание прохождения границы
от точки	до точки	
1	2	3
Часть границы 1	–	–
1	2	–
2	3	–
3	4	–
4	5	–
5	6	–
6	7	–
7	8	–
8	9	–
9	10	–
10	11	–
11	12	–
12	13	–
13	14	–
14	15	–
15	16	–
16	17	–
17	18	–
18	19	–
19	20	–
20	21	–
21	22	–
22	23	–
23	24	–
24	25	–
25	26	–
26	27	–
27	28	–
28	29	–
29	30	–
30	31	–
31	32	–
32	33	–
33	34	–
34	35	–
35	36	–
36	37	–
37	38	–
38	39	–
39	40	–
40	41	–
41	42	–
42	43	–
43	44	–
44	45	–
45	46	–
46	47	–
47	48	–
48	49	–
49	50	–
50	51	–
51	52	–
52	53	–

53	54	-
54	55	-
55	56	-
56	57	-
57	58	-
58	59	-
59	60	-
60	61	-
61	62	-
62	63	-
63	64	-
64	65	-
65	66	-
66	67	-
67	68	-
68	69	-
69	70	-
70	71	-
71	72	-
72	73	-
73	74	-
74	75	-
75	76	-
76	77	-
77	78	-
78	79	-
79	80	-
80	81	-
81	82	-
82	83	-
83	84	-
84	85	-
85	86	-
86	87	-
87	88	-
88	89	-
89	90	-
90	91	-
91	92	-
92	93	-
93	94	-
94	95	-
95	96	-
96	97	-
97	98	-
98	99	-
99	100	-
100	101	-
101	102	-
102	103	-
103	104	-
104	105	-
105	106	-
106	107	-
107	108	-
108	109	-
109	110	-

110	111	-
111	112	-
112	113	-
113	114	-
114	115	-
115	116	-
116	117	-
117	118	-
118	119	-
119	120	-
120	121	-
121	122	-
122	123	-
123	124	-
124	125	-
125	126	-
126	127	-
127	128	-
128	129	-
129	130	-
130	131	-
131	132	-
132	133	-
133	136	-
136	137	-
137	138	-
138	139	-
139	140	-
140	141	-
141	142	-
142	143	-
143	144	-
144	145	-
145	146	-
146	147	-
147	148	-
148	149	-
149	150	-
150	151	-
151	152	-
152	153	-
153	154	-
154	155	-
155	156	-
156	157	-
157	158	-
158	159	-
159	160	-
160	161	-
161	162	-
162	163	-
163	164	-
164	165	-
165	166	-
166	167	-
167	168	-
168	169	-

169	170	-
170	171	-
171	172	-
172	173	-
173	174	-
174	175	-
175	176	-
176	177	-
177	178	-
178	179	-
179	180	-
180	181	-
181	182	-
182	183	-
183	184	-
184	185	-
185	186	-
186	187	-
187	188	-
188	189	-
189	190	-
190	191	-
191	192	-
192	193	-
193	194	-
194	195	-
195	196	-
196	197	-
197	198	-
198	199	-
199	200	-
200	201	-
201	202	-
202	203	-
203	204	-
204	205	-
205	1	-
-	-	-
206	207	-
207	208	-
208	209	-
209	206	-
-	-	-
210	211	-
211	212	-
212	213	-
213	210	-
-	-	-
214	215	-
215	216	-
216	217	-
217	214	-
-	-	-
218	219	-
219	220	-
220	221	-
221	218	-

-	-	-
222	223	-
223	224	-
224	225	-
225	226	-
226	227	-
227	228	-
228	229	-
229	230	-
230	231	-
231	232	-
232	233	-
233	234	-
234	235	-
235	236	-
236	237	-
237	222	-
-	-	-
238	239	-
239	240	-
240	241	-
241	238	-
-	-	-
242	243	-
243	244	-
244	245	-
245	242	-
-	-	-
246	247	-
247	248	-
248	249	-
249	246	-
-	-	-
250	251	-
251	252	-
252	253	-
253	250	-
-	-	-
254	255	-
255	256	-
256	257	-
257	258	-
258	254	-
-	-	-
259	260	-
260	261	-
261	262	-
262	259	-
-	-	-
263	264	-
264	265	-
265	266	-
266	263	-
-	-	-
267	268	-
268	269	-
269	270	-

270	271	-
271	267	-
-	-	-
272	273	-
273	274	-
274	275	-
275	272	-
-	-	-
276	277	-
277	278	-
278	279	-
279	276	-
-	-	-
280	281	-
281	282	-
282	283	-
283	280	-
-	-	-
284	285	-
285	286	-
286	287	-
287	284	-
-	-	-
288	289	-
289	290	-
290	291	-
291	288	-
-	-	-
292	293	-
293	294	-
294	295	-
295	292	-
-	-	-
296	297	-
297	298	-
298	299	-
299	296	-
-	-	-
300	301	-
301	302	-
302	303	-
303	300	-
-	-	-
304	305	-
305	306	-
306	307	-
307	304	-
-	-	-
308	309	-
309	310	-
310	311	-
311	308	-
-	-	-
312	313	-
313	314	-
314	315	-
315	312	-

-	-	-
316	317	-
317	318	-
318	319	-
319	316	-
-	-	-
320	321	-
321	322	-
322	323	-
323	320	-
-	-	-
324	325	-
325	326	-
326	327	-
327	324	-
-	-	-
328	329	-
329	330	-
330	331	-
331	328	-
-	-	-
332	333	-
333	334	-
334	335	-
335	332	-
-	-	-
336	337	-
337	338	-
338	339	-
339	336	-
-	-	-
340	341	-
341	342	-
342	343	-
343	340	-
-	-	-
344	345	-
345	346	-
346	347	-
347	344	-
-	-	-
348	349	-
349	350	-
350	351	-
351	348	-
-	-	-
352	353	-
353	354	-
354	355	-
355	352	-
-	-	-
356	357	-
357	358	-
358	359	-
359	356	-
-	-	-
360	361	-

361	362	-
362	363	-
363	360	-
-	-	-
364	365	-
365	366	-
366	367	-
367	364	-
-	-	-
368	369	-
369	370	-
370	371	-
371	368	-
-	-	-
372	373	-
373	374	-
374	375	-
375	372	-
-	-	-
376	377	-
377	378	-
378	379	-
379	376	-
-	-	-
380	381	-
381	382	-
382	383	-
383	380	-
-	-	-
384	385	-
385	386	-
386	387	-
387	384	-
-	-	-
388	389	-
389	390	-
390	391	-
391	388	-
-	-	-
392	393	-
393	394	-
394	395	-
395	392	-
-	-	-
396	397	-
397	398	-
398	399	-
399	396	-
-	-	-
400	401	-
401	402	-
402	403	-
403	404	-
404	400	-
-	-	-
405	406	-
406	407	-

407	408	-
408	405	-
-	-	-
409	410	-
410	411	-
411	412	-
412	409	-
-	-	-
413	414	-
414	415	-
415	416	-
416	413	-
-	-	-
417	418	-
418	419	-
419	420	-
420	417	-
-	-	-
421	422	-
422	423	-
423	424	-
424	421	-
-	-	-
425	426	-
426	427	-
427	428	-
428	425	-
-	-	-
429	430	-
430	431	-
431	432	-
432	429	-
-	-	-
433	434	-
434	435	-
435	436	-
436	433	-
-	-	-
437	438	-
438	439	-
439	440	-
440	437	-
-	-	-
441	444	-
444	445	-
445	447	-
447	441	-
-	-	-
448	449	-
449	450	-
450	451	-
451	448	-
Часть границы 2	-	-
452	453	-
453	454	-
454	455	-
455	456	-

456	457	–
457	458	–
458	459	–
459	460	–
460	461	–
461	462	–
462	463	–
463	464	–
464	465	–
465	452	–
Часть границы 3	–	–
466	467	–
467	468	–
468	469	–
469	470	–
470	471	–
471	472	–
472	473	–
473	474	–
474	475	–
475	476	–
476	477	–
477	478	–
478	479	–
479	480	–
480	481	–
481	482	–
482	483	–
483	484	–
484	485	–
485	486	–
486	489	–
489	491	–
491	492	–
492	493	–
493	494	–
494	495	–
495	496	–
496	497	–
497	498	–
498	499	–
499	500	–
500	501	–
501	502	–
502	503	–
503	504	–
504	505	–
505	506	–
506	507	–
507	508	–
508	509	–
509	510	–
510	511	–
511	512	–
512	513	–
513	514	–
514	515	–

515	516	-
516	517	-
517	518	-
518	519	-
519	520	-
520	521	-
521	522	-
522	523	-
523	524	-
524	525	-
525	526	-
526	527	-
527	528	-
528	529	-
529	530	-
530	531	-
531	532	-
532	533	-
533	534	-
534	535	-
535	536	-
536	537	-
537	538	-
538	539	-
539	540	-
540	541	-
541	542	-
542	543	-
543	544	-
544	545	-
545	546	-
546	547	-
547	548	-
548	549	-
549	550	-
550	551	-
551	552	-
552	553	-
553	554	-
554	555	-
555	556	-
556	557	-
557	558	-
558	559	-
559	560	-
560	561	-
561	562	-
562	563	-
563	564	-
564	565	-
565	566	-
566	567	-
567	568	-
568	569	-
569	570	-
570	571	-
571	572	-

572	573	-
573	574	-
574	575	-
575	576	-
576	577	-
577	578	-
578	579	-
579	580	-
580	581	-
581	582	-
582	583	-
583	584	-
584	585	-
585	586	-
586	587	-
587	588	-
588	589	-
589	590	-
590	591	-
591	592	-
592	593	-
593	594	-
594	595	-
595	596	-
596	597	-
597	598	-
598	599	-
599	600	-
600	601	-
601	602	-
602	603	-
603	604	-
604	605	-
605	606	-
606	607	-
607	608	-
608	609	-
609	610	-
610	611	-
611	612	-
612	613	-
613	614	-
614	615	-
615	616	-
616	617	-
617	618	-
618	619	-
619	620	-
620	621	-
621	622	-
622	623	-
623	624	-
624	625	-
625	626	-
626	627	-
627	628	-
628	629	-

629	630	-
630	631	-
631	632	-
632	633	-
633	634	-
634	635	-
635	636	-
636	637	-
637	638	-
638	639	-
639	640	-
640	641	-
641	642	-
642	643	-
643	644	-
644	645	-
645	646	-
646	647	-
647	648	-
648	649	-
649	650	-
650	651	-
651	652	-
652	653	-
653	654	-
654	655	-
655	656	-
656	657	-
657	658	-
658	659	-
659	660	-
660	661	-
661	662	-
662	663	-
663	664	-
664	665	-
665	666	-
666	667	-
667	668	-
668	669	-
669	670	-
670	671	-
671	672	-
672	673	-
673	674	-
674	675	-
675	676	-
676	677	-
677	678	-
678	679	-
679	680	-
680	681	-
681	682	-
682	683	-
683	684	-
684	685	-
685	686	-

686	687	–
687	466	–
–	–	–
688	689	–
689	690	–
690	691	–
691	688	–
–	–	–
692	693	–
693	694	–
694	695	–
695	692	–
–	–	–
696	697	–
697	698	–
698	699	–
699	696	–
–	–	–
700	701	–
701	702	–
702	703	–
703	700	–
–	–	–
704	705	–
705	706	–
706	707	–
707	704	–
–	–	–
708	709	–
709	710	–
710	711	–
711	708	–
–	–	–
712	713	–
713	714	–
714	715	–
715	712	–
Часть границы 4	–	–
716	717	–
717	718	–
718	719	–
719	720	–
720	721	–
721	722	–
722	723	–
723	716	–
Часть границы 5	–	–
724	725	–
725	726	–
726	727	–
727	728	–
728	729	–
729	730	–
730	731	–
731	732	–
732	733	–
733	734	–

734	735	–
735	736	–
736	724	–
Часть границы б	–	–
737	738	–
738	739	–
739	740	–
740	741	–
741	742	–
742	743	–
743	737	–

ОПИСАНИЕ МЕСТОПОЛОЖЕНИЯ ГРАНИЦ

Новосибирская область, Искитимский район, Евсинский сельсовет, деревня Ургун
(наименование объекта, местоположение границ которого описано (далее - объект))

Раздел 1

Сведения об объекте

Сведения об объекте		
№ п/п	Характеристики объекта	Описание характеристик
1	2	3
1	Местоположение объекта	Новосибирская обл, Искитимский р-н, Евсинский с/с, Ургун д
2	Площадь объекта +/- величина погрешности определения площади (Р+/- Дельта Р)	2342435 кв.м ± 325 кв.м
3	Иные характеристики объекта	—

Раздел 2

Сведения о местоположении границ объекта					
1. Система координат <u>МСК НСО, зона 4</u>					
2. Сведения о характерных точках границ объекта					
Обозначение характерных точек границ	Координаты, м		Метод определения координат характерной точки	Средняя квадратическая погрешность положения характерной точки (M_t), м	Описание обозначения точки на местности (при наличии)
	X	Y			
1	2	3	4	5	6
Часть границы 1	–	–	–	–	–
1	429472.98	4229697.67	Картометрический метод	0.20	–
2	429470.78	4229697.66	Картометрический метод	0.20	–
3	429470.79	4229695.46	Картометрический метод	0.20	–
4	429472.99	4229695.47	Картометрический метод	0.20	–
1	429472.98	4229697.67	Картометрический метод	0.20	–
Часть границы 2	–	–	–	–	–
5	429663.22	4229447.45	Картометрический метод	0.20	–
6	429897.73	4229533.42	Картометрический метод	0.20	–
7	429899.53	4229531.97	Картометрический метод	0.20	–
8	429934.75	4229548.67	Картометрический метод	0.20	–
9	429953.72	4229554.27	Картометрический метод	0.20	–
10	429969.13	4229546.37	Картометрический метод	0.20	–
11	429981.93	4229539.98	Картометрический метод	0.20	–
12	429992.33	4229536.78	Картометрический метод	0.20	–
13	430002.73	4229543.98	Картометрический метод	0.20	–
14	430013.21	4229556.45	Картометрический метод	0.20	–
15	430028.33	4229560.78	Картометрический метод	0.20	–
16	430038.73	4229565.57	Картометрический метод	0.20	–
17	430052.74	4229569.12	Картометрический метод	0.20	–
18	430067.18	4229563.95	Картометрический метод	0.20	–
19	430080.16	4229565.23	Картометрический метод	0.20	–
20	430098.20	4229571.05	Картометрический метод	0.20	–
21	430109.62	4229581.05	Картометрический метод	0.20	–
22	430137.93	4229584.78	Картометрический метод	0.20	–
23	430189.93	4229647.17	Картометрический метод	0.20	–
24	430201.73	4229661.70	Картометрический метод	0.20	–

25	430238.55	4229680.90	Картометрический метод	0.20	–
26	430235.36	4229691.13	Картометрический метод	0.20	–
27	430247.78	4229702.00	Картометрический метод	0.20	–
28	430275.20	4229771.43	Картометрический метод	0.20	–
29	430337.40	4229859.26	Картометрический метод	0.20	–
30	430351.66	4229870.39	Картометрический метод	0.20	–
31	430357.88	4229873.22	Картометрический метод	0.20	–
32	430375.46	4229871.38	Картометрический метод	0.20	–
33	430372.96	4229861.32	Картометрический метод	0.20	–
34	430432.04	4229866.68	Картометрический метод	0.20	–
35	430397.83	4229961.90	Картометрический метод	0.20	–
36	430408.69	4230026.18	Картометрический метод	0.20	–
37	430458.48	4230050.32	Картометрический метод	0.20	–
38	430461.49	4230074.30	Картометрический метод	0.20	–
39	430407.39	4230085.47	Картометрический метод	0.20	–
40	430409.29	4230125.02	Картометрический метод	0.20	–
41	430258.09	4230177.05	Картометрический метод	0.20	–
42	430285.43	4230217.43	Картометрический метод	0.20	–
43	430303.28	4230238.15	Картометрический метод	0.20	–
44	430315.83	4230270.60	Картометрический метод	0.20	–
45	430313.01	4230293.57	Картометрический метод	0.20	–
46	430319.20	4230329.32	Картометрический метод	0.20	–
47	430322.42	4230353.85	Картометрический метод	0.20	–
48	430318.72	4230369.57	Картометрический метод	0.20	–
49	430300.93	4230397.47	Картометрический метод	0.20	–
50	430291.35	4230422.35	Картометрический метод	0.20	–
51	430302.22	4230492.30	Картометрический метод	0.20	–
52	430224.04	4230521.50	Картометрический метод	0.20	–
53	430170.16	4230521.90	Картометрический метод	0.20	–
54	430123.05	4230495.05	Картометрический метод	0.20	–
55	430087.40	4230475.42	Картометрический метод	0.20	–
56	430073.14	4230429.47	Картометрический метод	0.20	–
57	430063.24	4230405.15	Картометрический метод	0.20	–
58	430061.88	4230401.83	Картометрический метод	0.20	–

59	430050.44	4230399.63	Картометрический метод	0.20	–
60	430039.45	4230392.00	Картометрический метод	0.20	–
61	430023.01	4230369.85	Картометрический метод	0.20	–
62	430003.88	4230381.20	Картометрический метод	0.20	–
63	430008.76	4230473.10	Картометрический метод	0.20	–
64	429948.82	4230522.98	Картометрический метод	0.20	–
65	429907.39	4230504.55	Картометрический метод	0.20	–
66	429889.27	4230553.50	Картометрический метод	0.20	–
67	429864.12	4230560.35	Картометрический метод	0.20	–
68	429909.65	4230586.77	Картометрический метод	0.20	–
69	429901.82	4230667.90	Картометрический метод	0.20	–
70	429917.54	4230684.38	Картометрический метод	0.20	–
71	429929.94	4230692.77	Картометрический метод	0.20	–
72	429927.14	4230704.78	Картометрический метод	0.20	–
73	429914.34	4230703.60	Картометрический метод	0.20	–
74	429907.54	4230705.97	Картометрический метод	0.20	–
75	429905.14	4230712.80	Картометрический метод	0.20	–
76	429909.94	4230725.58	Картометрический метод	0.20	–
77	429903.54	4230742.78	Картометрический метод	0.20	–
78	429886.34	4230741.98	Картометрический метод	0.20	–
79	429877.14	4230737.97	Картометрический метод	0.20	–
80	429868.74	4230739.17	Картометрический метод	0.20	–
81	429863.54	4230743.17	Картометрический метод	0.20	–
82	429863.14	4230749.17	Картометрический метод	0.20	–
83	429866.35	4230759.95	Картометрический метод	0.20	–
84	429890.99	4230752.85	Картометрический метод	0.20	–
85	429936.26	4230790.73	Картометрический метод	0.20	–
86	429886.02	4230895.45	Картометрический метод	0.20	–
87	429865.82	4230908.90	Картометрический метод	0.20	–
88	429864.75	4230915.98	Картометрический метод	0.20	–
89	429861.55	4230941.57	Картометрический метод	0.20	–
90	429840.49	4230983.95	Картометрический метод	0.20	–
91	429879.83	4231009.65	Картометрический метод	0.20	–
92	429868.22	4231053.75	Картометрический метод	0.20	–

93	429850.34	4231090.32	Картометрический метод	0.20	–
94	429791.49	4231045.62	Картометрический метод	0.20	–
95	429767.25	4231046.46	Картометрический метод	0.20	–
96	429767.25	4231046.09	Картометрический метод	0.20	–
97	429765.05	4231046.09	Картометрический метод	0.20	–
98	429765.05	4231046.53	Картометрический метод	0.20	–
99	429746.35	4231047.17	Картометрический метод	0.20	–
100	429726.35	4231043.18	Картометрический метод	0.20	–
101	429699.15	4231042.37	Картометрический метод	0.20	–
102	429679.95	4231035.18	Картометрический метод	0.20	–
103	429674.35	4231021.57	Картометрический метод	0.20	–
104	429679.95	4231004.77	Картометрический метод	0.20	–
105	429684.22	4230990.75	Картометрический метод	0.20	–
106	429681.14	4230988.28	Картометрический метод	0.20	–
107	429661.55	4230996.77	Картометрический метод	0.20	–
108	429640.75	4231009.58	Картометрический метод	0.20	–
109	429627.95	4231026.38	Картометрический метод	0.20	–
110	429615.95	4231043.18	Картометрический метод	0.20	–
111	429604.75	4231050.38	Картометрический метод	0.20	–
112	429595.15	4231059.98	Картометрический метод	0.20	–
113	429592.75	4231071.18	Картометрический метод	0.20	–
114	429596.18	4231083.75	Картометрический метод	0.20	–
115	429603.95	4231108.77	Картометрический метод	0.20	–
116	429600.75	4231119.18	Картометрический метод	0.20	–
117	429591.15	4231127.97	Картометрический метод	0.20	–
118	429579.95	4231133.57	Картометрический метод	0.20	–
119	429577.63	4231136.55	Картометрический метод	0.20	–
120	429571.95	4231148.77	Картометрический метод	0.20	–
121	429575.16	4231160.78	Картометрический метод	0.20	–
122	429583.96	4231174.37	Картометрический метод	0.20	–
123	429591.16	4231184.78	Картометрический метод	0.20	–
124	429591.96	4231199.98	Картометрический метод	0.20	–
125	429586.36	4231210.37	Картометрический метод	0.20	–
126	429575.96	4231218.38	Картометрический метод	0.20	–

127	429563.16	4231228.77	Картометрический метод	0.20	–
128	429540.76	4231237.57	Картометрический метод	0.20	–
129	429536.26	4231229.55	Картометрический метод	0.20	–
130	429482.93	4231258.80	Картометрический метод	0.20	–
131	429451.05	4231272.57	Картометрический метод	0.20	–
132	429385.49	4231255.70	Картометрический метод	0.20	–
133	429385.85	4231176.10	Картометрический метод	0.20	–
134	429358.52	4231151.15	Картометрический метод	0.20	–
135	429365.61	4231150.15	Картометрический метод	0.20	–
136	429376.50	4231150.75	Картометрический метод	0.20	–
137	429388.60	4231164.65	Картометрический метод	0.20	–
138	429391.02	4231178.58	Картометрический метод	0.20	–
139	429392.83	4231204.58	Картометрический метод	0.20	–
140	429396.46	4231214.28	Картометрический метод	0.20	–
141	429409.77	4231215.47	Картометрический метод	0.20	–
142	429417.03	4231220.95	Картометрический метод	0.20	–
143	429423.68	4231239.07	Картометрический метод	0.20	–
144	429425.49	4231259.05	Картометрический метод	0.20	–
145	429442.43	4231259.63	Картометрический метод	0.20	–
146	429452.11	4231259.05	Картометрический метод	0.20	–
147	429487.80	4231250.55	Картометрический метод	0.20	–
148	429496.27	4231245.73	Картометрический метод	0.20	–
149	429515.63	4231228.77	Картометрический метод	0.20	–
150	429529.57	4231217.57	Картометрический метод	0.20	–
151	429535.97	4231204.23	Картометрический метод	0.20	–
152	429539.16	4231197.58	Картометрический метод	0.20	–
153	429541.56	4231178.35	Картометрический метод	0.20	–
154	429535.95	4231156.78	Картометрический метод	0.20	–
155	429531.71	4231155.80	Картометрический метод	0.20	–
156	429525.55	4231154.35	Картометрический метод	0.20	–
157	429450.37	4231155.18	Картометрический метод	0.20	–
158	429419.96	4231152.78	Картометрический метод	0.20	–
159	429399.15	4231146.37	Картометрический метод	0.20	–
160	429393.56	4231140.77	Картометрический метод	0.20	–

161	429392.76	4231131.17	Картометрический метод	0.20	–
162	429402.35	4231115.98	Картометрический метод	0.20	–
163	429411.95	4231100.78	Картометрический метод	0.20	–
164	429412.35	4231090.37	Картометрический метод	0.20	–
165	429405.15	4231072.78	Картометрический метод	0.20	–
166	429404.35	4231052.77	Картометрический метод	0.20	–
167	429406.75	4231030.37	Картометрический метод	0.20	–
168	429408.35	4231007.97	Картометрический метод	0.20	–
169	429404.36	4230995.97	Картометрический метод	0.20	–
170	429394.76	4230987.96	Картометрический метод	0.20	–
171	429380.30	4230981.59	Картометрический метод	0.20	–
172	429378.47	4230992.10	Картометрический метод	0.20	–
173	429375.29	4231009.20	Картометрический метод	0.20	–
174	429365.61	4231023.10	Картометрический метод	0.20	–
175	429352.91	4231027.33	Картометрический метод	0.20	–
176	429343.83	4231024.30	Картометрический метод	0.20	–
177	429340.88	4231019.23	Картометрический метод	0.20	–
178	429339.30	4231022.00	Картометрический метод	0.20	–
179	429337.38	4231020.91	Картометрический метод	0.20	–
180	429339.61	4231017.05	Картометрический метод	0.20	–
181	429336.58	4230999.53	Картометрический метод	0.20	–
183	429334.03	4230996.67	Картометрический метод	0.20	–
184	429331.13	4230993.47	Картометрический метод	0.20	–
186	429324.49	4230962.18	Картометрический метод	0.20	–
187	429307.20	4230945.48	Картометрический метод	0.20	–
188	429302.76	4230923.27	Картометрический метод	0.20	–
189	429308.29	4230924.80	Картометрический метод	0.20	–
190	429322.20	4230926.00	Картометрический метод	0.20	–
191	429333.09	4230918.15	Картометрический метод	0.20	–
192	429345.15	4230892.77	Картометрический метод	0.20	–
193	429345.65	4230852.65	Картометрический метод	0.20	–
194	429340.96	4230846.75	Картометрический метод	0.20	–
195	429338.54	4230832.85	Картометрический метод	0.20	–
196	429338.93	4230828.38	Картометрический метод	0.20	–

197	429342.95	4230808.30	Картометрический метод	0.20	–
198	429373.83	4230723.50	Картометрический метод	0.20	–
199	429387.67	4230712.02	Картометрический метод	0.20	–
200	429392.77	4230714.30	Картометрический метод	0.20	–
201	429393.15	4230713.55	Картометрический метод	0.20	–
202	429385.18	4230706.69	Картометрический метод	0.20	–
204	429364.35	4230688.75	Картометрический метод	0.20	–
205	429349.96	4230667.15	Картометрический метод	0.20	–
206	429328.35	4230622.35	Картометрический метод	0.20	–
207	429293.15	4230641.55	Картометрический метод	0.20	–
208	429222.33	4230678.75	Картометрический метод	0.20	–
209	429210.75	4230681.57	Картометрический метод	0.20	–
210	429201.95	4230674.35	Картометрический метод	0.20	–
211	429199.55	4230663.95	Картометрический метод	0.20	–
212	429189.95	4230635.15	Картометрический метод	0.20	–
213	429148.35	4230643.95	Картометрический метод	0.20	–
214	429128.49	4230564.50	Картометрический метод	0.20	–
215	429111.86	4230498.00	Картометрический метод	0.20	–
216	429103.55	4230464.75	Картометрический метод	0.20	–
217	429080.35	4230451.15	Картометрический метод	0.20	–
218	429067.55	4230434.35	Картометрический метод	0.20	–
219	429064.35	4230411.95	Картометрический метод	0.20	–
220	429064.35	4230386.35	Картометрический метод	0.20	–
221	429054.75	4230363.95	Картометрический метод	0.20	–
222	429045.95	4230351.95	Картометрический метод	0.20	–
223	429033.15	4230350.38	Картометрический метод	0.20	–
224	429024.36	4230354.35	Картометрический метод	0.20	–
225	429024.36	4230368.75	Картометрический метод	0.20	–
226	429020.36	4230383.15	Картометрический метод	0.20	–
227	429013.16	4230390.35	Картометрический метод	0.20	–
228	428999.56	4230392.75	Картометрический метод	0.20	–
229	428980.36	4230391.15	Картометрический метод	0.20	–
230	428965.16	4230387.95	Картометрический метод	0.20	–
231	428946.76	4230391.15	Картометрический метод	0.20	–

232	428892.80	4230428.40	Картометрический метод	0.20	–
233	428891.88	4230436.93	Картометрический метод	0.20	–
234	428765.41	4230543.75	Картометрический метод	0.20	–
235	428637.35	4230658.65	Картометрический метод	0.20	–
236	428506.55	4230507.97	Картометрический метод	0.20	–
237	428423.59	4230412.03	Картометрический метод	0.20	–
238	428351.76	4230328.95	Картометрический метод	0.20	–
239	428250.22	4230211.52	Картометрический метод	0.20	–
240	428228.04	4230187.95	Картометрический метод	0.20	–
241	428190.61	4230150.30	Картометрический метод	0.20	–
242	428066.06	4230080.35	Картометрический метод	0.20	–
243	427610.75	4229826.95	Картометрический метод	0.20	–
244	427456.68	4229737.12	Картометрический метод	0.20	–
245	427501.96	4229511.75	Картометрический метод	0.20	–
246	427521.96	4229515.75	Картометрический метод	0.20	–
247	427542.76	4229526.97	Картометрический метод	0.20	–
248	427564.36	4229556.55	Картометрический метод	0.20	–
249	427578.76	4229585.35	Картометрический метод	0.20	–
250	427592.36	4229606.95	Картометрический метод	0.20	–
251	427610.76	4229620.55	Картометрический метод	0.20	–
252	427632.36	4229622.95	Картометрический метод	0.20	–
253	427646.76	4229618.97	Картометрический метод	0.20	–
254	427658.76	4229608.55	Картометрический метод	0.20	–
255	427670.76	4229586.95	Картометрический метод	0.20	–
256	427679.56	4229565.35	Картометрический метод	0.20	–
257	427693.16	4229548.55	Картометрический метод	0.20	–
258	427707.56	4229537.35	Картометрический метод	0.20	–
259	427721.96	4229535.75	Картометрический метод	0.20	–
260	427744.66	4229536.62	Картометрический метод	0.20	–
261	427784.36	4229536.55	Картометрический метод	0.20	–
262	427811.56	4229542.15	Картометрический метод	0.20	–
263	427880.36	4229557.35	Картометрический метод	0.20	–
264	427899.56	4229562.15	Картометрический метод	0.20	–
265	427920.36	4229559.75	Картометрический метод	0.20	–

266	427947.56	4229550.15	Картометрический метод	0.20	–
267	427967.56	4229543.75	Картометрический метод	0.20	–
268	428026.80	4229545.77	Картометрический метод	0.20	–
269	428050.80	4229557.90	Картометрический метод	0.20	–
270	428059.41	4229587.50	Картометрический метод	0.20	–
271	428050.50	4229623.55	Картометрический метод	0.20	–
272	428059.15	4229646.57	Картометрический метод	0.20	–
273	428099.49	4229667.52	Картометрический метод	0.20	–
274	428189.47	4229668.00	Картометрический метод	0.20	–
275	428245.18	4229678.10	Картометрический метод	0.20	–
276	428284.45	4229695.80	Картометрический метод	0.20	–
277	428282.60	4229707.78	Картометрический метод	0.20	–
278	428397.02	4229747.55	Картометрический метод	0.20	–
279	428562.31	4229813.60	Картометрический метод	0.20	–
280	428671.59	4229796.38	Картометрический метод	0.20	–
281	428807.57	4229756.10	Картометрический метод	0.20	–
282	428841.31	4229746.22	Картометрический метод	0.20	–
283	428892.56	4229678.15	Картометрический метод	0.20	–
284	428876.95	4229660.15	Картометрический метод	0.20	–
285	428881.91	4229638.23	Картометрический метод	0.20	–
286	428919.46	4229588.00	Картометрический метод	0.20	–
287	428998.42	4229530.65	Картометрический метод	0.20	–
288	429196.41	4229633.45	Картометрический метод	0.20	–
289	429367.11	4229720.55	Картометрический метод	0.20	–
290	429411.34	4229772.05	Картометрический метод	0.20	–
291	429414.96	4229765.93	Картометрический метод	0.20	–
292	429417.67	4229763.25	Картометрический метод	0.20	–
293	429419.47	4229762.50	Картометрический метод	0.20	–
294	429428.79	4229760.00	Картометрический метод	0.20	–
295	429430.74	4229759.73	Картометрический метод	0.20	–
296	429432.77	4229760.28	Картометрический метод	0.20	–
297	429452.04	4229711.48	Картометрический метод	0.20	–
298	429458.89	4229720.80	Картометрический метод	0.20	–
299	429506.21	4229748.97	Картометрический метод	0.20	–

300	429576.84	4229818.72	Картометрический метод	0.20	–
301	429619.87	4229861.40	Картометрический метод	0.20	–
302	429626.85	4229868.40	Картометрический метод	0.20	–
303	429640.90	4229882.40	Картометрический метод	0.20	–
304	429646.48	4229888.00	Картометрический метод	0.20	–
305	429647.59	4229891.58	Картометрический метод	0.20	–
306	429652.72	4229907.95	Картометрический метод	0.20	–
307	429683.58	4229907.60	Картометрический метод	0.20	–
308	429675.99	4229929.43	Картометрический метод	0.20	–
309	429694.02	4229948.42	Картометрический метод	0.20	–
310	429657.97	4229992.05	Картометрический метод	0.20	–
311	429686.43	4230019.58	Картометрический метод	0.20	–
312	429674.56	4230040.35	Картометрический метод	0.20	–
313	429664.12	4230062.57	Картометрический метод	0.20	–
314	429689.81	4230076.75	Картометрический метод	0.20	–
315	429716.64	4230097.95	Картометрический метод	0.20	–
316	429729.73	4230112.55	Картометрический метод	0.20	–
317	429744.30	4230122.05	Картометрический метод	0.20	–
318	429752.42	4230068.90	Картометрический метод	0.20	–
319	429786.67	4230022.75	Картометрический метод	0.20	–
320	429747.88	4230032.68	Картометрический метод	0.20	–
321	429734.30	4229979.63	Картометрический метод	0.20	–
322	429787.37	4229966.05	Картометрический метод	0.20	–
323	429798.46	4230009.38	Картометрический метод	0.20	–
324	429820.59	4230000.32	Картометрический метод	0.20	–
325	429850.40	4229988.35	Картометрический метод	0.20	–
326	429870.44	4229961.15	Картометрический метод	0.20	–
327	429855.28	4229932.48	Картометрический метод	0.20	–
328	429850.23	4229873.23	Картометрический метод	0.20	–
329	429859.61	4229856.65	Картометрический метод	0.20	–
330	429832.38	4229851.85	Картометрический метод	0.20	–
331	429815.28	4229843.05	Картометрический метод	0.20	–
332	429797.99	4229831.82	Картометрический метод	0.20	–
333	429778.02	4229825.08	Картометрический метод	0.20	–

334	429764.74	4229825.60	Картометрический метод	0.20	–
335	429729.52	4229820.40	Картометрический метод	0.20	–
336	429729.54	4229737.60	Картометрический метод	0.20	–
337	429605.98	4229681.65	Картометрический метод	0.20	–
338	429560.88	4229652.85	Картометрический метод	0.20	–
339	429436.33	4229636.92	Картометрический метод	0.20	–
340	429439.21	4229543.62	Картометрический метод	0.20	–
341	429455.81	4229519.17	Картометрический метод	0.20	–
342	429570.77	4229491.90	Картометрический метод	0.20	–
5	429663.22	4229447.45	Картометрический метод	0.20	–
–	–	–	–	–	–
343	429843.24	4231056.89	Картометрический метод	0.20	–
344	429843.24	4231059.09	Картометрический метод	0.20	–
345	429841.04	4231059.09	Картометрический метод	0.20	–
346	429841.04	4231056.89	Картометрический метод	0.20	–
343	429843.24	4231056.89	Картометрический метод	0.20	–
–	–	–	–	–	–
347	428897.63	4230261.68	Картометрический метод	0.20	–
348	428897.53	4230259.48	Картометрический метод	0.20	–
349	428902.94	4230259.23	Картометрический метод	0.20	–
350	428903.04	4230261.43	Картометрический метод	0.20	–
347	428897.63	4230261.68	Картометрический метод	0.20	–
–	–	–	–	–	–
351	429845.52	4231049.39	Картометрический метод	0.20	–
352	429843.44	4231048.69	Картометрический метод	0.20	–
353	429845.76	4231041.80	Картометрический метод	0.20	–
354	429847.84	4231042.50	Картометрический метод	0.20	–
351	429845.52	4231049.39	Картометрический метод	0.20	–
–	–	–	–	–	–
355	428843.05	4230262.57	Картометрический метод	0.20	–
356	428835.13	4230262.04	Картометрический метод	0.20	–
357	428835.27	4230259.84	Картометрический метод	0.20	–
358	428843.19	4230260.37	Картометрический метод	0.20	–
355	428843.05	4230262.57	Картометрический метод	0.20	–
–	–	–	–	–	–
359	429802.52	4231028.06	Картометрический метод	0.20	–
360	429804.72	4231028.18	Картометрический метод	0.20	–

			метод		
361	429804.33	4231035.75	Картометрический метод	0.20	–
362	429802.13	4231035.63	Картометрический метод	0.20	–
359	429802.52	4231028.06	Картометрический метод	0.20	–
–	–	–	–	–	–
363	428831.40	4230324.60	Картометрический метод	0.20	–
364	428829.20	4230324.60	Картометрический метод	0.20	–
365	428829.20	4230322.40	Картометрический метод	0.20	–
366	428831.40	4230322.40	Картометрический метод	0.20	–
363	428831.40	4230324.60	Картометрический метод	0.20	–
–	–	–	–	–	–
367	428818.15	4230456.90	Картометрический метод	0.20	–
368	428815.95	4230456.90	Картометрический метод	0.20	–
369	428815.95	4230454.70	Картометрический метод	0.20	–
370	428818.15	4230454.70	Картометрический метод	0.20	–
367	428818.15	4230456.90	Картометрический метод	0.20	–
–	–	–	–	–	–
371	428824.53	4230392.57	Картометрический метод	0.20	–
372	428822.33	4230392.57	Картометрический метод	0.20	–
373	428822.33	4230390.37	Картометрический метод	0.20	–
374	428824.53	4230390.37	Картометрический метод	0.20	–
371	428824.53	4230392.57	Картометрический метод	0.20	–
Часть границы 3	–	–	–	–	–
375	429430.17	4229649.92	Картометрический метод	0.20	–
376	429427.97	4229649.91	Картометрический метод	0.20	–
377	429427.98	4229647.71	Картометрический метод	0.20	–
378	429430.18	4229647.72	Картометрический метод	0.20	–
375	429430.17	4229649.92	Картометрический метод	0.20	–

3. Сведения о характерных точках части (частей) границы объекта

Обозначение характерных точек части границы	Координаты, м		Метод определения координат характерной точки	Средняя квадратическая погрешность положения характерной точки (M_t), м	Описание обозначения точки на местности (при наличии)
	X	Y			
1	2	3	4	5	6
–	–	–	–	–	–

План границ объекта

Сведения о смежных объектах землеустройства

№ точки	Объект землеустройства
1 - 1	МО Евсинский сельсовет Искитимского района Новосибирской области



Масштаб 1:10 000

Условные обозначения:

- - граница населенного пункта
- 1 - - характерная точка границы
- - граница муниципального образования Евсинский сельсовет
- - граница учтенного земельного участка



Кадастровый инженер

Ю.В. Соколова

План границ объекта

Выноска 1

Сведения о смежных объектах землеустройства

№ точки	Объект землеустройства
1 - 1	МО Евсинский сельсовет Искитимского района, Новосибирской области



Условные обозначения:

- - граница населенного пункта
- 1 - характеристическая точка границы
- - граница муниципального образования Евсинский сельсовет
- - граница учтенного земельного участка
- 54:07:043702:25 - кадастровый номер учтенного земельного участка

Масштаб 1:5000

Кадастровый инженер
Ю.В. Соколова
(мл. подпись)

План границ объекта

Выноска 2

Сведения о смежных объектах землеустройства

№ точки	Объект землеустройства
1 - 1	МО Евсинский сельсовет Искитимского района Новосибирской области



Условные обозначения:

- - граница населенного пункта
- - граница муниципального образования Евсинский сельсовет
- - граница учтенного земельного участка
- 54:07:043702:25 - кадастровый номер учтенного земельного участка
- 1 - характерная точка границы

Масштаб 1:5 000

Кадастровый инженер



О.В. Соколова

План границ объекта

Выноска 3

Сведения о смежных объектах землеустройства

№ точки	Объект землеустройства
1 - 1	МО Евсинский сельсовет Искитимского района Новосибирской области



Условные обозначения:

Масштаб 1:5 000

- - граница населенного пункта
- - граница муниципального образования Евсинский сельсовет
- - граница учтенного земельного участка
- - кадастровый номер учтенного земельного участка


Кадастровый инженер



Ю.В. Соколова

План границ объекта

Выноска 4



Условные обозначения:

Масштаб 1:5 000

- - граница населенного пункта
- 1 - характеристическая точка границы
- - граница муниципального образования Евсинский сельсовет
- - граница учтенного земельного участка
- 54:07:043702:25 - кадастровый номер учтенного земельного участка

Кадастровый инженер
 Ю.В. Соколова
 (подпись)
 4-15-621
 Россия, г. Новосибирск
 Соколова Юлия Васильевна

ОПИСАНИЕ МЕСТОПОЛОЖЕНИЯ ГРАНИЦ

Новосибирская область, Искитимский район, Евсинский сельсовет, деревня Шадрино
(наименование объекта, местоположение границ которого описано (далее - объект))

Раздел 1

Сведения об объекте

Сведения об объекте		
№ п/п	Характеристики объекта	Описание характеристик
1	2	3
1	Местоположение объекта	Новосибирская обл, Искитимский р-н, Евсинский с/с, Шадрино д
2	Площадь объекта +/- величина погрешности определения площади (Р+/- Дельта Р)	1298448 кв.м ± 456 кв.м
3	Иные характеристики объекта	—

Раздел 2

Сведения о местоположении границ объекта					
1. Система координат <u>МСК НСО, зона 4</u>					
2. Сведения о характерных точках границ объекта					
Обозначение характерных точек границ	Координаты, м		Метод определения координат характерной точки	Средняя квадратическая погрешность положения характерной точки (M_t), м	Описание обозначения точки на местности (при наличии)
	X	Y			
1	2	3	4	5	6
Часть границы 1	–	–	–	–	–
1	424058.52	4228364.39	Картометрический метод	0.20	–
2	423984.59	4228358.16	Картометрический метод	0.20	–
3	423987.25	4228314.52	Картометрический метод	0.20	–
4	424063.86	4228324.32	Картометрический метод	0.20	–
1	424058.52	4228364.39	Картометрический метод	0.20	–
Часть границы 2	–	–	–	–	–
5	424621.19	4229848.00	Картометрический метод	0.20	–
6	424516.73	4229840.00	Картометрический метод	0.20	–
7	424505.25	4229833.60	Картометрический метод	0.20	–
8	424497.50	4229823.70	Картометрический метод	0.20	–
9	424495.37	4229802.35	Картометрический метод	0.20	–
10	424516.73	4229759.63	Картометрический метод	0.20	–
11	424532.39	4229735.20	Картометрический метод	0.20	–
12	424529.99	4229728.80	Картометрический метод	0.20	–
13	424471.59	4229738.40	Картометрический метод	0.20	–
14	424434.79	4229741.60	Картометрический метод	0.20	–
15	424408.39	4229739.19	Картометрический метод	0.20	–
16	424300.39	4229734.40	Картометрический метод	0.20	–
17	424256.01	4229716.08	Картометрический метод	0.20	–
18	424248.16	4229732.53	Картометрический метод	0.20	–
19	424192.08	4229705.97	Картометрический метод	0.20	–
20	424139.35	4229670.83	Картометрический метод	0.20	–
21	424106.09	4229679.05	Картометрический метод	0.20	–
22	424099.36	4229673.45	Картометрический метод	0.20	–
23	424120.39	4229617.61	Картометрический метод	0.20	–
24	424041.19	4229573.57	Картометрический метод	0.20	–

25	423932.39	4229519.20	Картометрический метод	0.20	–
26	423904.15	4229505.20	Картометрический метод	0.20	–
27	423901.68	4229504.00	Картометрический метод	0.20	–
28	423881.10	4229496.73	Картометрический метод	0.20	–
29	423866.58	4229486.42	Картометрический метод	0.20	–
30	423850.85	4229464.66	Картометрический метод	0.20	–
31	423836.94	4229436.23	Картометрический метод	0.20	–
32	423831.49	4229426.54	Картометрический метод	0.20	–
33	423824.83	4229424.13	Картометрический метод	0.20	–
34	423817.58	4229428.95	Картометрический метод	0.20	–
35	423814.55	4229441.68	Картометрический метод	0.20	–
36	423798.82	4229430.78	Картометрический метод	0.20	–
37	423774.61	4229427.75	Картометрический метод	0.20	–
38	423753.67	4229428.45	Картометрический метод	0.20	–
39	423738.31	4229428.95	Картометрический метод	0.20	–
40	423735.89	4229436.23	Картометрический метод	0.20	–
41	423741.31	4229439.68	Картометрический метод	0.20	–
42	423729.06	4229450.77	Картометрический метод	0.20	–
43	423696.95	4229408.05	Картометрический метод	0.20	–
44	423685.07	4229378.45	Картометрический метод	0.20	–
45	423720.24	4229344.42	Картометрический метод	0.20	–
46	423719.08	4229325.17	Картометрический метод	0.20	–
47	423730.93	4229310.30	Картометрический метод	0.20	–
48	423737.91	4229315.55	Картометрический метод	0.20	–
49	423739.52	4229321.89	Картометрический метод	0.20	–
50	423746.18	4229324.30	Картометрический метод	0.20	–
51	423749.94	4229324.55	Картометрический метод	0.20	–
52	423781.87	4229326.72	Картометрический метод	0.20	–
53	423793.37	4229332.77	Картометрический метод	0.20	–
54	423797.60	4229335.90	Картометрический метод	0.20	–
55	423820.28	4229300.55	Картометрический метод	0.20	–
56	423803.17	4229282.10	Картометрический метод	0.20	–
57	423786.90	4229267.20	Картометрический метод	0.20	–
58	423760.24	4229258.85	Картометрический метод	0.20	–

59	423756.61	4229245.97	Картометрический метод	0.20	–
60	423740.66	4229234.30	Картометрический метод	0.20	–
61	423657.70	4229264.75	Картометрический метод	0.20	–
62	423626.23	4229268.45	Картометрический метод	0.20	–
63	423599.30	4229315.18	Картометрический метод	0.20	–
64	423614.60	4229318.72	Картометрический метод	0.20	–
65	423601.01	4229351.20	Картометрический метод	0.20	–
66	423585.26	4229431.55	Картометрический метод	0.20	–
67	423551.56	4229429.15	Картометрический метод	0.20	–
68	423539.83	4229521.37	Картометрический метод	0.20	–
69	423560.04	4229570.90	Картометрический метод	0.20	–
70	423554.74	4229607.47	Картометрический метод	0.20	–
71	423619.81	4229618.72	Картометрический метод	0.20	–
72	423631.04	4229666.93	Картометрический метод	0.20	–
73	423519.39	4229697.45	Картометрический метод	0.20	–
74	423508.14	4229671.75	Картометрический метод	0.20	–
75	423481.63	4229678.18	Картометрический метод	0.20	–
76	423489.67	4229612.30	Картометрический метод	0.20	–
77	423447.41	4229615.35	Картометрический метод	0.20	–
78	423422.62	4229628.88	Картометрический метод	0.20	–
79	423418.13	4229617.48	Картометрический метод	0.20	–
80	423363.62	4229621.45	Картометрический метод	0.20	–
81	423348.26	4229607.45	Картометрический метод	0.20	–
82	423369.91	4229572.00	Картометрический метод	0.20	–
83	423443.83	4229589.00	Картометрический метод	0.20	–
84	423450.66	4229585.77	Картометрический метод	0.20	–
85	423461.31	4229584.45	Картометрический метод	0.20	–
86	423450.25	4229575.90	Картометрический метод	0.20	–
87	423445.07	4229573.10	Картометрический метод	0.20	–
88	423431.00	4229550.68	Картометрический метод	0.20	–
89	423427.06	4229520.05	Картометрический метод	0.20	–
90	423427.37	4229366.85	Картометрический метод	0.20	–
91	423442.90	4229313.52	Картометрический метод	0.20	–
92	423532.24	4229335.12	Картометрический метод	0.20	–

93	423598.45	4229234.30	Картометрический метод	0.20	–
94	423677.99	4229100.00	Картометрический метод	0.20	–
95	423686.83	4229043.80	Картометрический метод	0.20	–
96	423659.53	4229022.57	Картометрический метод	0.20	–
97	423624.63	4228994.50	Картометрический метод	0.20	–
98	423573.21	4229029.05	Картометрический метод	0.20	–
99	423491.27	4229045.10	Картометрический метод	0.20	–
100	423471.98	4229017.78	Картометрический метод	0.20	–
101	423484.85	4228955.15	Картометрический метод	0.20	–
102	423496.09	4228924.60	Картометрический метод	0.20	–
103	423439.04	4228894.05	Картометрический метод	0.20	–
104	423494.60	4228787.88	Картометрический метод	0.20	–
105	423517.52	4228760.75	Картометрический метод	0.20	–
106	423552.51	4228784.25	Картометрический метод	0.20	–
107	423554.46	4228774.20	Картометрический метод	0.20	–
108	423552.33	4228771.36	Картометрический метод	0.20	–
109	423555.92	4228766.63	Картометрический метод	0.20	–
110	423556.97	4228761.25	Картометрический метод	0.20	–
111	423541.96	4228718.37	Картометрический метод	0.20	–
112	423564.58	4228706.60	Картометрический метод	0.20	–
113	423589.54	4228720.59	Картометрический метод	0.20	–
114	423601.72	4228710.26	Картометрический метод	0.20	–
115	423622.59	4228694.14	Картометрический метод	0.20	–
116	423634.95	4228687.09	Картометрический метод	0.20	–
117	423665.98	4228661.60	Картометрический метод	0.20	–
118	423684.63	4228636.23	Картометрический метод	0.20	–
119	423689.37	4228636.54	Картометрический метод	0.20	–
120	423700.62	4228647.40	Картометрический метод	0.20	–
121	423719.57	4228666.33	Картометрический метод	0.20	–
122	423727.18	4228658.80	Картометрический метод	0.20	–
123	423742.31	4228642.99	Картометрический метод	0.20	–
124	423771.45	4228615.18	Картометрический метод	0.20	–
125	423772.89	4228613.72	Картометрический метод	0.20	–
126	423768.16	4228613.24	Картометрический метод	0.20	–

127	423762.34	4228605.80	Картометрический метод	0.20	–
128	423752.90	4228596.56	Картометрический метод	0.20	–
129	423758.35	4228584.82	Картометрический метод	0.20	–
130	423761.96	4228577.07	Картометрический метод	0.20	–
131	423751.08	4228575.73	Картометрический метод	0.20	–
132	423757.81	4228569.99	Картометрический метод	0.20	–
133	423750.90	4228563.53	Картометрический метод	0.20	–
134	423754.66	4228559.70	Картометрический метод	0.20	–
135	423760.45	4228539.27	Картометрический метод	0.20	–
136	423813.43	4228480.98	Картометрический метод	0.20	–
137	423863.98	4228460.00	Картометрический метод	0.20	–
138	423845.58	4228445.59	Картометрический метод	0.20	–
139	423889.57	4228400.00	Картометрический метод	0.20	–
140	423939.18	4228426.40	Картометрический метод	0.20	–
141	423970.78	4228444.00	Картометрический метод	0.20	–
142	424014.78	4228478.40	Картометрический метод	0.20	–
143	424067.58	4228558.40	Картометрический метод	0.20	–
144	424102.78	4228591.20	Картометрический метод	0.20	–
145	424148.38	4228475.20	Картометрический метод	0.20	–
146	424179.58	4228484.78	Картометрический метод	0.20	–
147	424175.58	4228504.00	Картометрический метод	0.20	–
148	424191.58	4228509.60	Картометрический метод	0.20	–
149	424248.38	4228523.20	Картометрический метод	0.20	–
150	424285.18	4228541.60	Картометрический метод	0.20	–
151	424297.98	4228560.00	Картометрический метод	0.20	–
152	424339.58	4228592.79	Картометрический метод	0.20	–
153	424355.58	4228603.20	Картометрический метод	0.20	–
154	424376.47	4228629.97	Картометрический метод	0.20	–
155	424395.58	4228643.20	Картометрический метод	0.20	–
156	424417.98	4228650.38	Картометрический метод	0.20	–
157	424430.78	4228659.20	Картометрический метод	0.20	–
158	424449.18	4228680.00	Картометрический метод	0.20	–
159	424463.58	4228703.19	Картометрический метод	0.20	–
160	424555.68	4228814.53	Картометрический метод	0.20	–

161	424613.52	4228841.85	Картометрический метод	0.20	–
162	424568.53	4228957.55	Картометрический метод	0.20	–
163	424584.38	4228960.79	Картометрический метод	0.20	–
164	424622.77	4228972.80	Картометрический метод	0.20	–
165	424649.98	4228980.80	Картометрический метод	0.20	–
166	424670.78	4228993.60	Картометрический метод	0.20	–
167	424681.18	4229005.60	Картометрический метод	0.20	–
168	424686.78	4229019.20	Картометрический метод	0.20	–
169	424697.17	4229028.00	Картометрический метод	0.20	–
170	424712.38	4229038.40	Картометрический метод	0.20	–
171	424736.38	4229044.00	Картометрический метод	0.20	–
172	424779.58	4229020.80	Картометрический метод	0.20	–
173	424803.58	4229063.20	Картометрический метод	0.20	–
174	424759.57	4229089.59	Картометрический метод	0.20	–
175	424743.58	4229109.60	Картометрический метод	0.20	–
176	424723.57	4229123.17	Картометрический метод	0.20	–
177	424712.38	4229130.40	Картометрический метод	0.20	–
178	424705.98	4229138.40	Картометрический метод	0.20	–
179	424708.87	4229183.40	Картометрический метод	0.20	–
180	424753.76	4229204.87	Картометрический метод	0.20	–
181	424739.25	4229249.08	Картометрический метод	0.20	–
182	424754.15	4229248.18	Картометрический метод	0.20	–
183	424838.55	4229249.18	Картометрический метод	0.20	–
184	424838.40	4229256.05	Картометрический метод	0.20	–
185	424874.42	4229268.70	Картометрический метод	0.20	–
186	424878.55	4229305.20	Картометрический метод	0.20	–
187	424873.18	4229367.20	Картометрический метод	0.20	–
188	424882.78	4229400.00	Картометрический метод	0.20	–
189	424908.37	4229470.41	Картометрический метод	0.20	–
190	424926.78	4229497.60	Картометрический метод	0.20	–
191	424971.58	4229540.00	Картометрический метод	0.20	–
192	424968.39	4229588.80	Картометрический метод	0.20	–
193	424931.81	4229588.80	Картометрический метод	0.20	–
194	424931.56	4229603.64	Картометрический метод	0.20	–

195	424941.43	4229599.04	Картометрический метод	0.20	–
196	425006.72	4229632.43	Картометрический метод	0.20	–
197	424984.44	4229703.65	Картометрический метод	0.20	–
198	424941.00	4229697.68	Картометрический метод	0.20	–
199	424937.99	4229707.20	Картометрический метод	0.20	–
200	424937.27	4229718.77	Картометрический метод	0.20	–
201	424932.04	4229750.10	Картометрический метод	0.20	–
202	424915.09	4229748.28	Картометрический метод	0.20	–
203	424894.02	4229750.01	Картометрический метод	0.20	–
204	424844.39	4229754.40	Картометрический метод	0.20	–
205	424743.19	4229739.38	Картометрический метод	0.20	–
206	424739.59	4229756.80	Картометрический метод	0.20	–
207	424750.79	4229773.60	Картометрический метод	0.20	–
208	424745.41	4229782.00	Картометрический метод	0.20	–
209	424693.19	4229840.77	Картометрический метод	0.20	–
210	424653.19	4229824.80	Картометрический метод	0.20	–
211	424640.39	4229827.20	Картометрический метод	0.20	–
212	424633.19	4229834.40	Картометрический метод	0.20	–
5	424621.19	4229848.00	Картометрический метод	0.20	–
–	–	–	–	–	–
213	424727.61	4229216.75	Картометрический метод	0.20	–
214	424727.61	4229218.95	Картометрический метод	0.20	–
215	424725.41	4229218.95	Картометрический метод	0.20	–
216	424725.41	4229216.75	Картометрический метод	0.20	–
213	424727.61	4229216.75	Картометрический метод	0.20	–
–	–	–	–	–	–
217	423961.15	4228468.31	Картометрический метод	0.20	–
218	423961.40	4228471.31	Картометрический метод	0.20	–
219	423952.05	4228480.26	Картометрический метод	0.20	–
220	423950.35	4228480.26	Картометрический метод	0.20	–
221	423941.00	4228471.46	Картометрический метод	0.20	–
222	423941.65	4228468.76	Картометрический метод	0.20	–
223	423950.40	4228459.41	Картометрический метод	0.20	–
224	423952.10	4228459.41	Картометрический метод	0.20	–
217	423961.15	4228468.31	Картометрический метод	0.20	–

–	–	–	–	–	–
225	423456.65	4228898.31	Картометрический метод	0.20	–
226	423456.65	4228900.52	Картометрический метод	0.20	–
227	423454.45	4228900.52	Картометрический метод	0.20	–
228	423454.45	4228898.31	Картометрический метод	0.20	–
225	423456.65	4228898.31	Картометрический метод	0.20	–
–	–	–	–	–	–
229	423516.70	4228786.51	Картометрический метод	0.20	–
230	423516.70	4228788.71	Картометрический метод	0.20	–
231	423514.50	4228788.71	Картометрический метод	0.20	–
232	423514.50	4228786.51	Картометрический метод	0.20	–
229	423516.70	4228786.51	Картометрический метод	0.20	–
–	–	–	–	–	–
233	424533.20	4228876.34	Картометрический метод	0.20	–
234	424531.12	4228877.06	Картометрический метод	0.20	–
235	424528.38	4228869.15	Картометрический метод	0.20	–
236	424530.46	4228868.43	Картометрический метод	0.20	–
233	424533.20	4228876.34	Картометрический метод	0.20	–
–	–	–	–	–	–
237	424564.97	4228819.86	Картометрический метод	0.20	–
238	424564.97	4228822.06	Картометрический метод	0.20	–
239	424562.77	4228822.06	Картометрический метод	0.20	–
240	424562.77	4228819.86	Картометрический метод	0.20	–
237	424564.97	4228819.86	Картометрический метод	0.20	–
–	–	–	–	–	–
241	423488.24	4228839.42	Картометрический метод	0.20	–
242	423488.24	4228841.62	Картометрический метод	0.20	–
243	423486.04	4228841.62	Картометрический метод	0.20	–
244	423486.04	4228839.42	Картометрический метод	0.20	–
241	423488.24	4228839.42	Картометрический метод	0.20	–
–	–	–	–	–	–
245	424569.44	4228825.43	Картометрический метод	0.20	–
246	424570.74	4228823.67	Картометрический метод	0.20	–
247	424576.31	4228827.79	Картометрический метод	0.20	–
248	424575.01	4228829.54	Картометрический метод	0.20	–
245	424569.44	4228825.43	Картометрический метод	0.20	–
3. Сведения о характерных точках части (частей) границы объекта					

Обозначение характерных точек части границы	Координаты, м		Метод определения координат характерной точки	Средняя квадратическая погрешность положения характерной точки (M_t), м	Описание обозначения точки на местности (при наличии)
	X	Y			
1	2	3	4	5	6
–	–	–	–	–	–

План границ объекта

Сведения о смежных объектах землеустройства

№ точки	Объект землеустройства
1 - 1 5 - 117 118 - 131 136 - 5	МО Евсинский сельсовет Искитимского района Новосибирской области
117 - 118 131 - 136	МО рабочий поселок Линево Искитимского района Новосибирской области



Масштаб 1:6000

Условные обозначения:

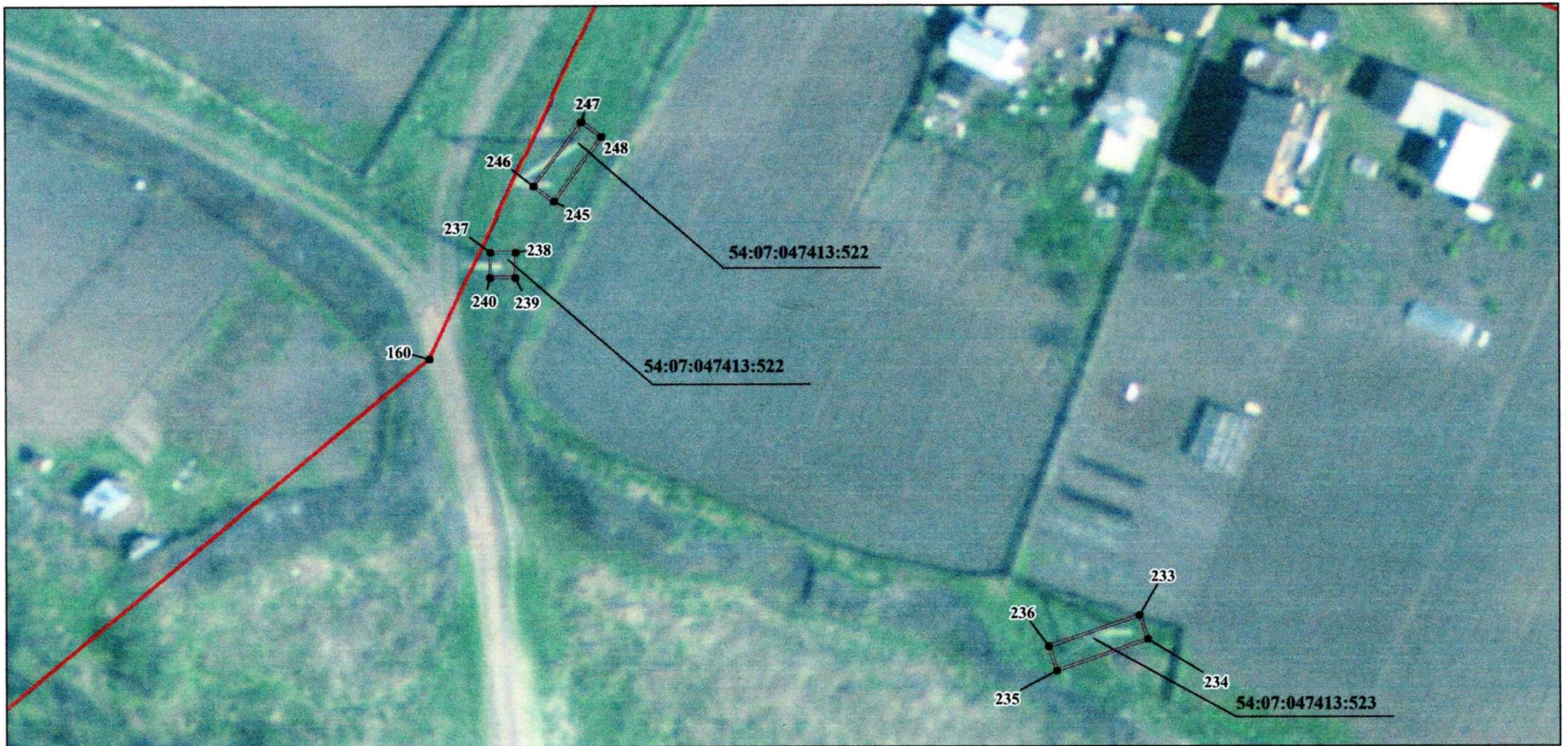
- - граница населенного пункта
- 1 - характеристическая точка границы
- - граница муниципального образования Евсинский сельсовет
- - граница учтенного земельного участка
- 54:07:047413:1071 - кадастровый номер учтенного земельного участка



Ю.В. Соколова

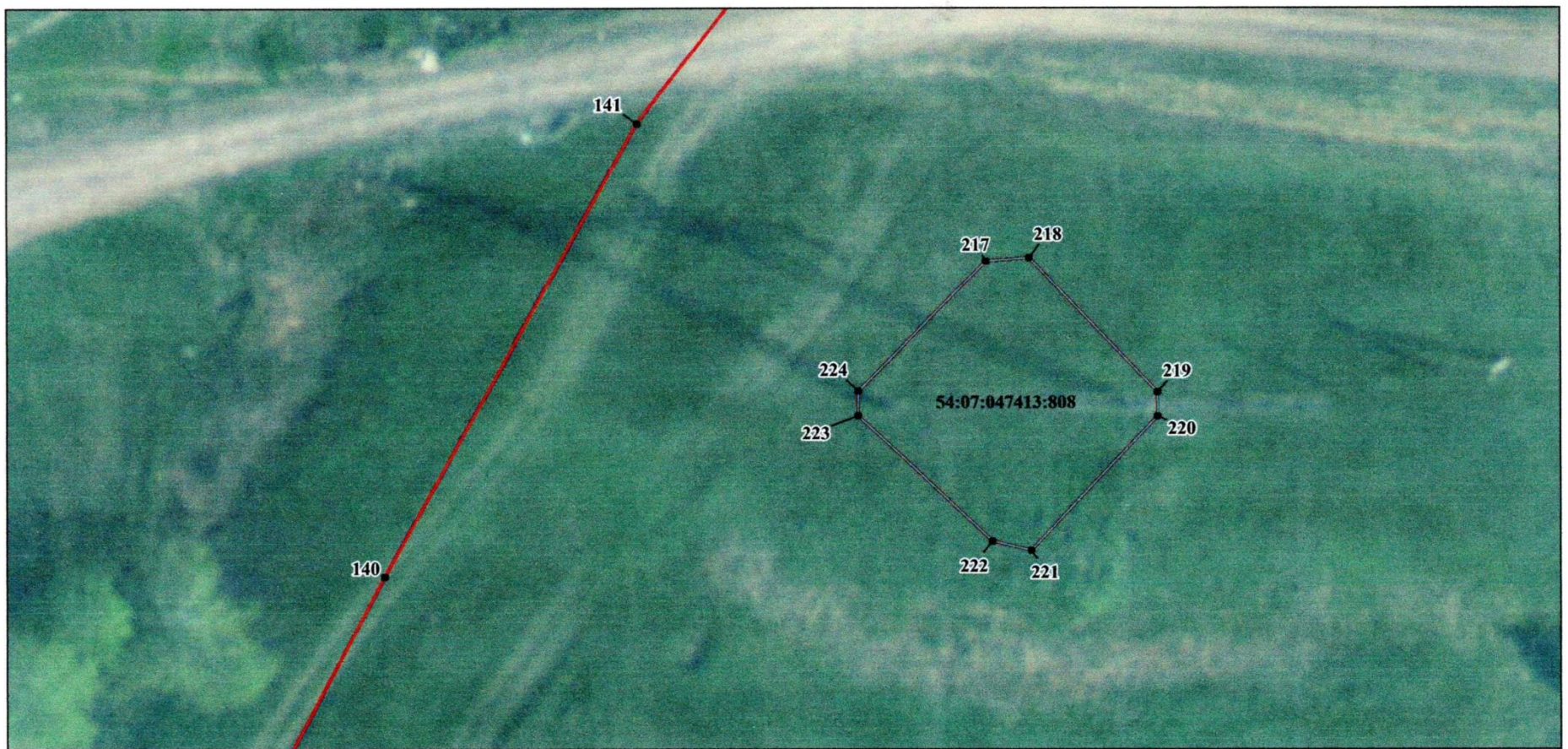
План границ объекта

Выноска 1



Масштаб 1:500

Выноска 2



Масштаб 1:400

Условные обозначения:

- - граница населенного пункта
- ¹ - характерная точка границы
- - граница муниципального образования Евсинский сельсовет
- - граница учтенного земельного участка
- 54:07:047413:1071 - кадастровый номер учтенного земельного участка




Кадастровый инженер

Ю.В. Соколова

План границ объекта

Выноска 3



Масштаб 1:1500

Выноска 4



Масштаб 1:1000

Условные обозначения:

- - граница населенного пункта
- 1 - характеристическая точка границы
- - граница муниципального образования Евсинский сельсовет
- - граница учтенного земельного участка
- 54:07:047413:1071 - кадастровый номер учтенного земельного участка

Кадастровый инженер

Ю.В. Соколова

(м.п. подпись)



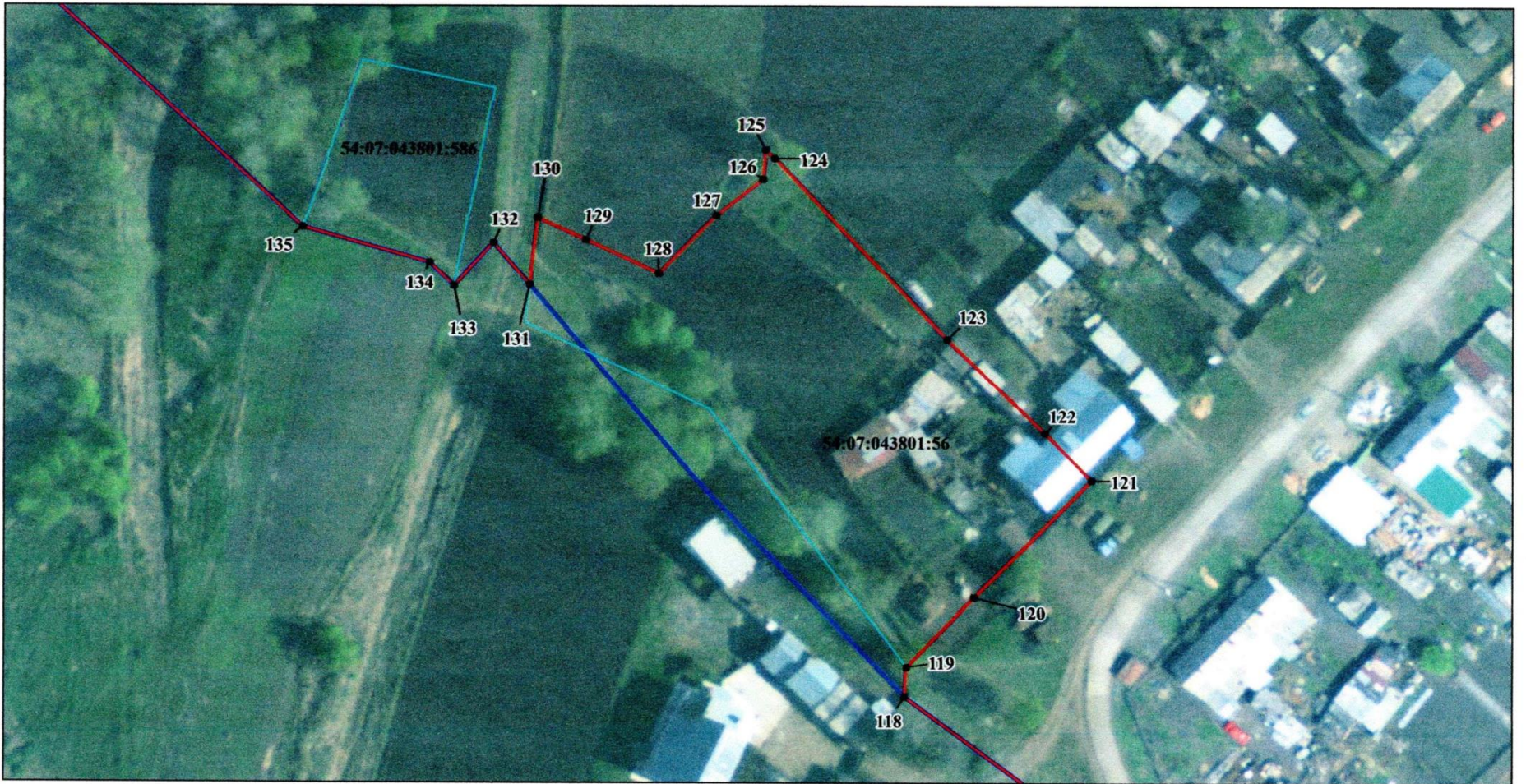
План границ объекта

Выноска 5



Масштаб 1:1000

Выноска 6



Масштаб 1:900

Условные обозначения:

- - граница населенного пункта
- - граница муниципального образования Евсинский сельсовет
- - граница учтенного земельного участка
- ¹ - характерная точка границы
- 54:07:047413:1071 - кадастровый номер учтенного земельного участка

Кадастровый инженер
Ю.В. Соколова
(И.л. подпись)

Текстовое описание местоположения границ объекта		
Прохождение границы		Описание прохождения границы
от точки	до точки	
1	2	3
Часть границы 1	–	–
1	2	–
2	3	–
3	4	–
4	1	–
Часть границы 2	–	–
5	6	–
6	7	–
7	8	–
8	9	–
9	10	–
10	11	–
11	12	–
12	13	–
13	14	–
14	15	–
15	16	–
16	17	–
17	18	–
18	19	–
19	20	–
20	21	–
21	22	–
22	23	–
23	24	–
24	25	–
25	26	–
26	27	–
27	28	–
28	29	–
29	30	–
30	31	–
31	32	–
32	33	–
33	34	–
34	35	–
35	36	–
36	37	–
37	38	–
38	39	–
39	40	–
40	41	–
41	42	–
42	43	–
43	44	–
44	45	–
45	46	–
46	47	–
47	48	–
48	49	–
49	50	–
50	51	–
51	52	–

52	53	-
53	54	-
54	55	-
55	56	-
56	57	-
57	58	-
58	59	-
59	60	-
60	61	-
61	62	-
62	63	-
63	64	-
64	65	-
65	66	-
66	67	-
67	68	-
68	69	-
69	70	-
70	71	-
71	72	-
72	73	-
73	74	-
74	75	-
75	76	-
76	77	-
77	78	-
78	79	-
79	80	-
80	81	-
81	82	-
82	83	-
83	84	-
84	85	-
85	86	-
86	87	-
87	88	-
88	89	-
89	90	-
90	91	-
91	92	-
92	93	-
93	94	-
94	95	-
95	96	-
96	97	-
97	98	-
98	99	-
99	100	-
100	101	-
101	102	-
102	103	-
103	104	-
104	105	-
105	106	-
106	107	-
107	108	-
108	109	-

109	110	-
110	111	-
111	112	-
112	113	-
113	114	-
114	115	-
115	116	-
116	117	-
117	118	-
118	119	-
119	120	-
120	121	-
121	122	-
122	123	-
123	124	-
124	125	-
125	126	-
126	127	-
127	128	-
128	129	-
129	130	-
130	131	-
131	132	-
132	133	-
133	134	-
134	135	-
135	136	-
136	137	-
137	138	-
138	139	-
139	140	-
140	141	-
141	142	-
142	143	-
143	144	-
144	145	-
145	146	-
146	147	-
147	148	-
148	149	-
149	150	-
150	151	-
151	152	-
152	153	-
153	154	-
154	155	-
155	156	-
156	157	-
157	158	-
158	159	-
159	160	-
160	161	-
161	162	-
162	163	-
163	164	-
164	165	-
165	166	-

166	167	-
167	168	-
168	169	-
169	170	-
170	171	-
171	172	-
172	173	-
173	174	-
174	175	-
175	176	-
176	177	-
177	178	-
178	179	-
179	180	-
180	181	-
181	182	-
182	183	-
183	184	-
184	185	-
185	186	-
186	187	-
187	188	-
188	189	-
189	190	-
190	191	-
191	192	-
192	193	-
193	194	-
194	195	-
195	196	-
196	197	-
197	198	-
198	199	-
199	200	-
200	201	-
201	202	-
202	203	-
203	204	-
204	205	-
205	206	-
206	207	-
207	208	-
208	209	-
209	210	-
210	211	-
211	212	-
212	5	-
-	-	-
213	214	-
214	215	-
215	216	-
216	213	-
-	-	-
217	218	-
218	219	-
219	220	-
220	221	-

221	222	-
222	223	-
223	224	-
224	217	-
-	-	-
225	226	-
226	227	-
227	228	-
228	225	-
-	-	-
229	230	-
230	231	-
231	232	-
232	229	-
-	-	-
233	234	-
234	235	-
235	236	-
236	233	-
-	-	-
237	238	-
238	239	-
239	240	-
240	237	-
-	-	-
241	242	-
242	243	-
243	244	-
244	241	-
-	-	-
245	246	-
246	247	-
247	248	-
248	245	-

».