



**МИНИСТЕРСТВО
СТРОИТЕЛЬСТВА
НОВОСИБИРСКОЙ ОБЛАСТИ**

ПРИКАЗ

05.11.2020

№ 573

г. Новосибирск

**Об утверждении генерального плана Легостаевского сельсовета
Искитимского района Новосибирской области**

В соответствии со статьями 9, 23, 24, 25 Градостроительного кодекса Российской Федерации, руководствуясь законом Новосибирской области от 18.12.2015 № 27-ОЗ «О перераспределении полномочий между органами местного самоуправления муниципальных образований Новосибирской области и органами государственной власти Новосибирской области и внесении изменения в статью 3 Закона Новосибирской области «Об отдельных вопросах организации местного самоуправления в Новосибирской области», постановлением Правительства Новосибирской области от 29.02.2016 № 57-п «Об установлении Порядка взаимодействия между органами местного самоуправления муниципальных образований Новосибирской области и министерством строительства Новосибирской области при реализации ими перераспределенных полномочий», **п р и к а з ы в а ю:**

1. Утвердить прилагаемый генеральный план Легостаевского сельсовета Искитимского района Новосибирской области.

2. Признать утратившим силу генеральный план Легостаевского сельсовета Искитимского района Новосибирской области, утвержденный решением Совета депутатов Легостаевского сельсовета Искитимского района Новосибирской области от 21.06.2013 № 188 «Об утверждении генерального плана Легостаевского сельсовета Искитимского района Новосибирской области».

3. Контроль за исполнением настоящего приказа возложить на заместителя министра – главного архитектора Новосибирской области Авсейкова А.С.

Министр

И.И. Шмидт

УТВЕРЖДЕН
приказом министерства
строительства Новосибирской
области
от 05.11.20 № 573

**Состав генерального плана Легостаевского сельсовета Искитимского района
Новосибирской области**

1. Положение о территориальном планировании (приложение № 1).
 2. Карта планируемого размещения объектов местного значения (приложение № 2).
 3. Карта планируемого размещения объектов местного значения в области инженерной и транспортной инфраструктуры (приложение № 3).
 4. Карта планируемого размещения объектов местного значения в области физической культуры и массового спорта, образования, здравоохранения и иных областях связанных с решением вопросов местного значения поселения (приложение № 4).
 5. Карта функциональных зон поселения (приложение № 5).
 6. Карта границ населенных пунктов (в том числе границ образуемых населенных пунктов), входящих в состав поселения (приложение № 6).
 7. Сведения о границах населенных пунктов (в том числе границах образуемых населенных пунктов), входящих в состав поселения (приложение № 7).
-

ПРИЛОЖЕНИЕ № 1
к генеральному плану
Легостаевского сельсовета
Искитимского района
Новосибирской области

Положение о территориальном планировании

Положение о территориальном планировании включает в себя:

1. Сведения о видах, назначении и наименованиях планируемых для размещения объектов местного значения поселения, их основные характеристики, их местоположение, характеристики зон с особыми условиями использования территории (Таблица № 1).

2. Параметры функциональных зон, а также сведения о планируемых для размещения в них объектах федерального значения, объектах регионального значения, объектах местного значения за исключением линейных объектов (Таблица № 2).

1. Сведения о видах, назначении и наименованиях планируемых для размещения объектов местного значения поселения, их основные характеристики, их местоположение, характеристики зон с особыми условиями использования территории

Таблица № 1

№ п/п	Вид объекта	Назначение, наименование, местоположение	Основные характеристики	Срок реализации	Наименование функциональной зоны	Характеристики зон с особыми условиями использования
1	Спортивное сооружение	Строительство хоккейной коробки (освещение, дорожки, хоккейная коробка, озеленение) с. Легостаево	1 объект, характеристики по заданию на проектирование	2040 год	Зона специализированной общественной застройки	Установление не требуется
2	Общественные пространства	Строительство зоны отдыха и парка (пешеходные дорожки, скамейки, освещение, фонтан, озеленение, беседки) с. Легостаево	1 объект, характеристики по заданию на проектирование	2040 год	Зона озелененных территорий общего пользования (лесопарки, парки, сады, скверы, бульвары, городские леса)	Установление не требуется
3	Сети водоснабжения	Строительство водопровода с. Легостаево	Общая протяженность 14,9 км	2040 год	Линейный объект	Охранные зоны водопроводных сетей – 5м

№ п/п	Вид объекта	Назначение, наименование, местоположение	Основные характеристики	Срок реализации	Наименование функциональной зоны	Характеристики зон с особыми условиями использования
4	Сети водоснабжения	Строительство водопровода д. Новососедово	Общая протяженность 8,1 км	2040 год	Линейный объект	Охранные зоны водопроводных сетей – 5м
5	Сети водоснабжения	Строительство водопровода д. Старососедово	Общая протяженность 4,2 км	2040 год	Линейный объект	Охранные зоны водопроводных сетей – 5м
6	Объекты обслуживания	Строительство административного здания с. Легостаево	1 объект, характеристики по заданию на проектирование	2040 год	Зона специализированной общественной застройки	Установление не требуется

2. Параметры функциональных зон, а также сведения о планируемых для размещения в них объектах федерального значения, объектах регионального значения, объектах местного значения за исключением линейных объектов

Таблица № 2

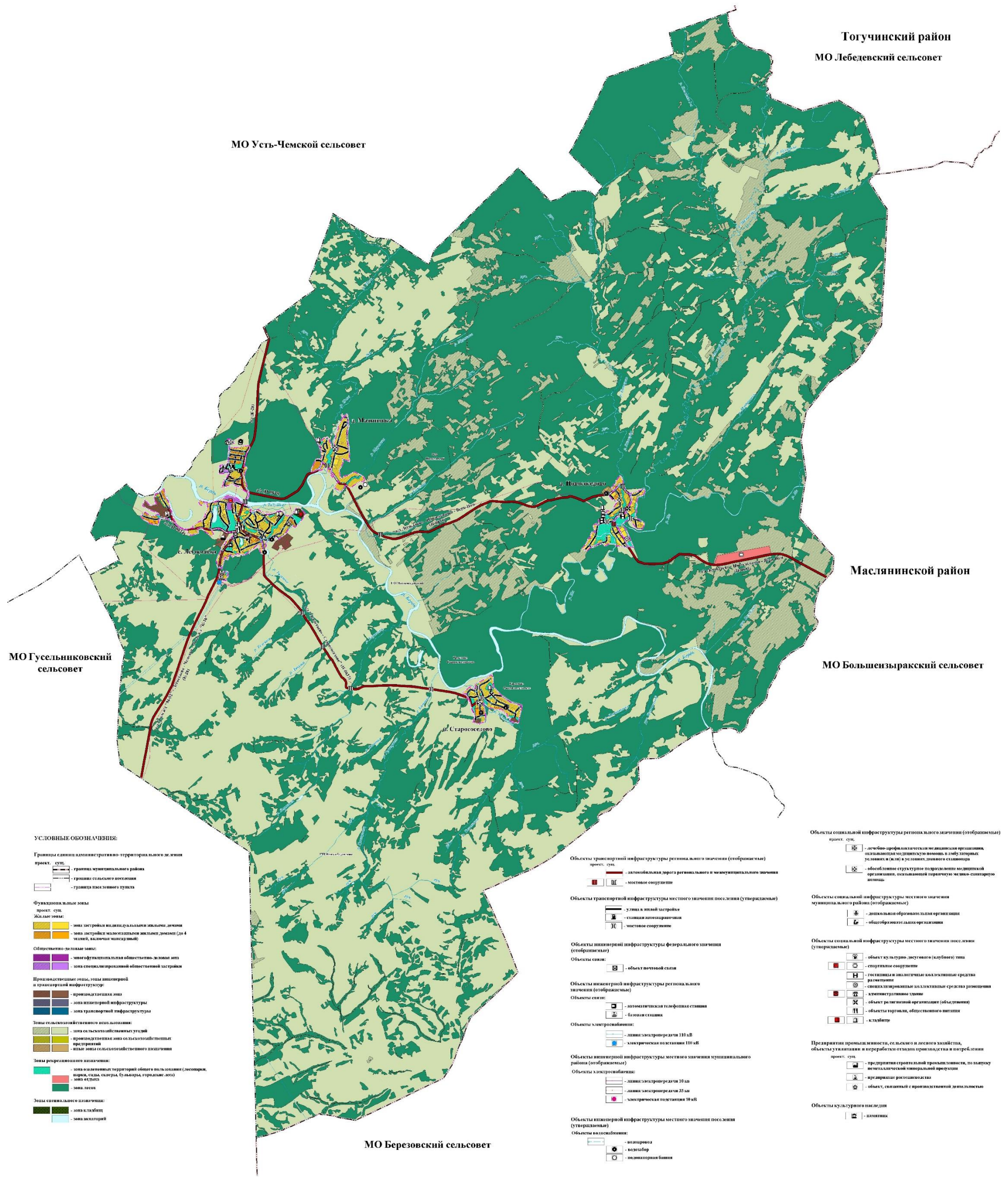
№ п/п	Наименование	Параметры функциональных зон		Сведения о планируемых объектах			
		Площадь, га	%	Федерального значения	Регионального значения	Местного значения муниципального района	Местного значения
Общая площадь сельского поселения		37973,00	100	-	-	-	-
1	Зона застройки индивидуальными жилыми домами	415,17	1,09	-	-	-	-
2	Зона застройки малоэтажными жилыми домами (до 4 этажей, включая мансардный)	64,47	0,17	-	-	-	-
3	Многофункциональная общественно-деловая зона	5,79	0,01	-	-	-	-
4	Зона специализированной общественной застройки	18,80	0,05	-	-	-	Строительство хоккейной коробки (освещение, дорожки, хоккейная коробка, озеленение) с. Легостаево; строительство административного здания с. Легостаево
5	Производственная зона	48,04	0,13	-	-	-	-

№ п/п	Наименование	Параметры функциональных зон		Сведения о планируемых объектах			
		Площадь, га	%	Федерального значения	Регионального значения	Местного значения муниципального района	Местного значения
6	Зона инженерной инфраструктуры	0,97	0,01	-	-	-	-
7	Зона транспортной инфраструктуры	148,00	0,39	-	-	-	-
8	Зона сельскохозяйственных угодий	17163,69	45,20	-	-	-	-
9	Производственная зона сельскохозяйственных предприятий	4,76	0,01	-	-	-	-
10	Иные зоны сельскохозяйственного назначения	4,36	0,01	-	-	-	-
11	Зона озелененных территорий общего пользования (лесопарки, парки, сады, скверы, бульвары, городские леса)	144,85	0,38	-	-	-	Строительство зоны отдыха и парка (пешеходные дорожки, скамейки, освещение, фонтан, озеленение, беседки) с. Легостаево
12	Зона отдыха	34,01	0,09	-	-	-	-
13	Зона лесов	19542,90	51,46	-	-	-	-
14	Зона кладбищ	10,02	0,03	-	-	-	-

№ п/п	Наименование	Параметры функциональных зон		Сведения о планируемых объектах			
		Площадь, га	%	Федерального значения	Регионального значения	Местного значения муниципального района	Местного значения
15	Зона акваторий	367,17	0,97	-	-	-	-

ПРИЛОЖЕНИЕ № 2
к генеральному плану
Легостаевского сельсовета
Искитимского района
Новосибирской области

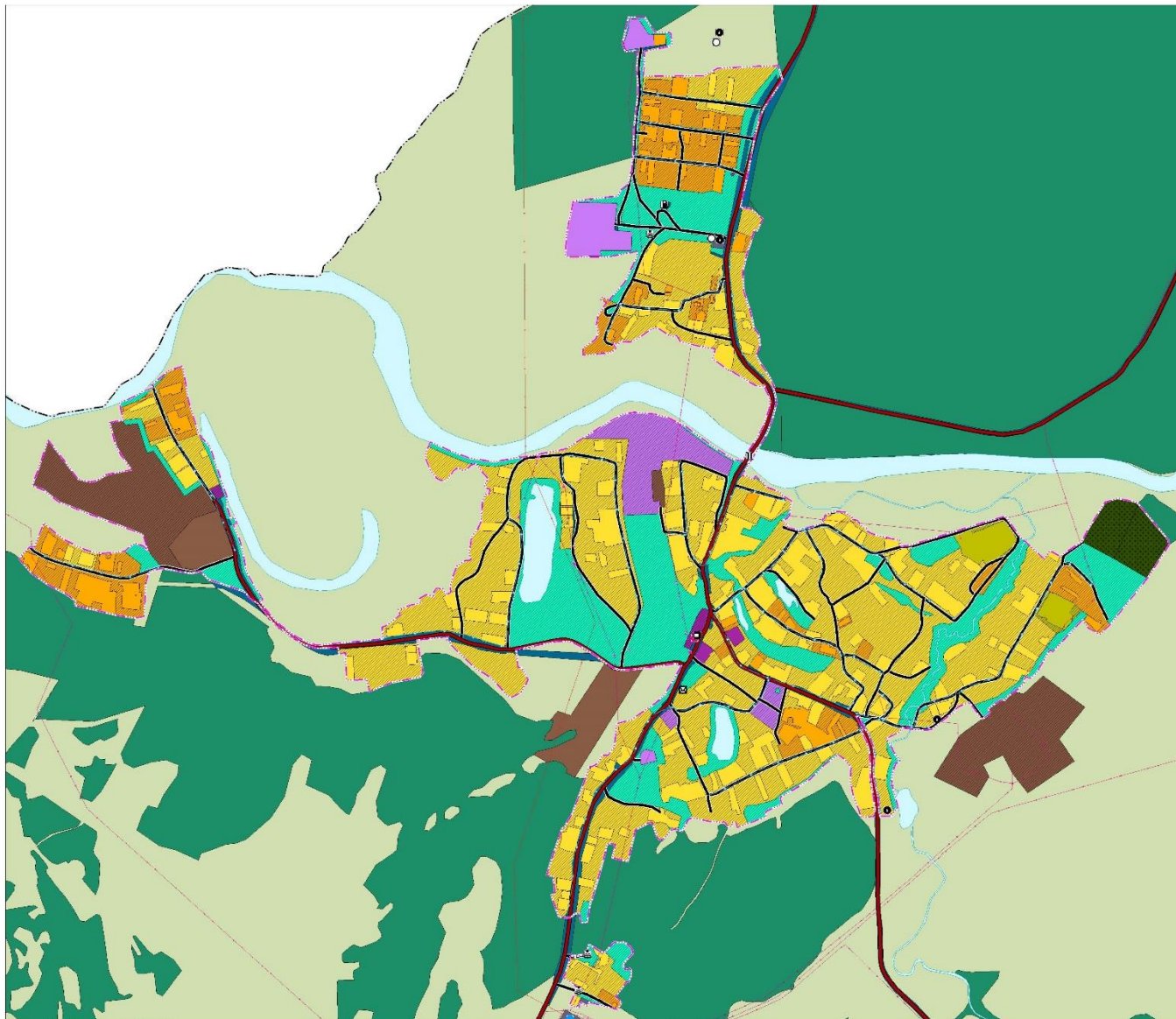
Карта планируемого размещения объектов местного значения



ПРИЛОЖЕНИЕ № 3
к генеральному плану
Легостаевского сельсовета
Искитимского района
Новосибирской области

Карта планируемого размещения объектов местного значения в области инженерной и транспортной инфраструктуры

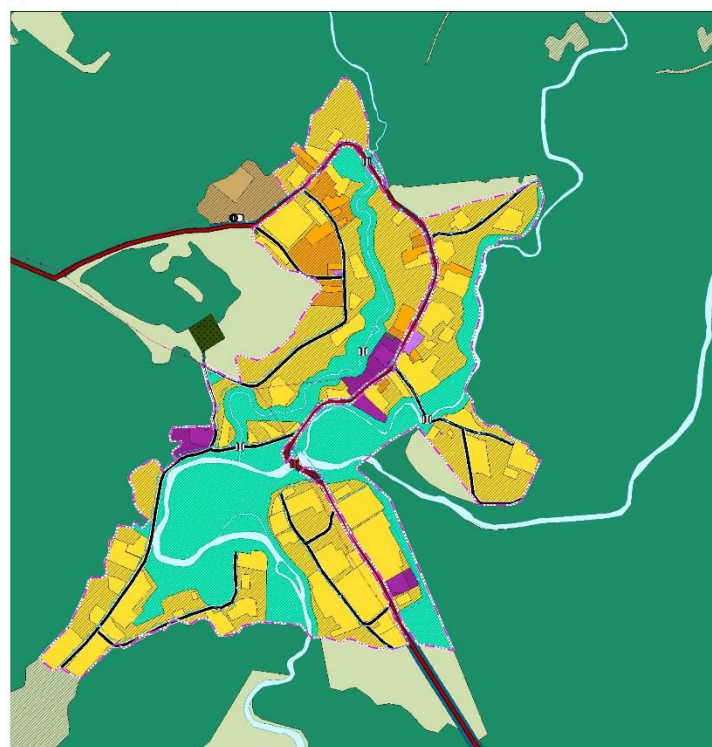
с. Легостаево



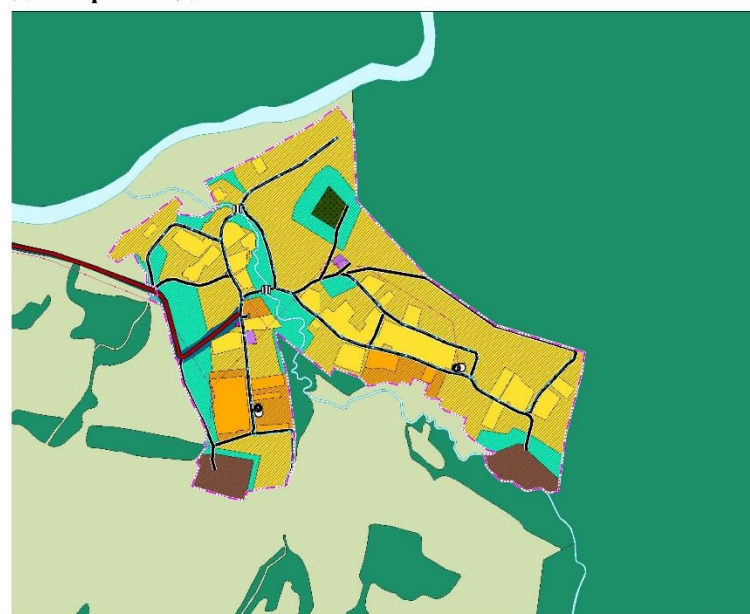
д. Малиновка



д. Новососедово



д. Старососедово



УСЛОВНЫЕ ОБОЗНАЧЕНИЯ:

- Границы единиц административно-территориального деления (проект, с.м.):
- граница муниципального района
 - граница сельского поселения
 - граница населенного пункта
- Объекты транспортной инфраструктуры регионального и муниципального значения (отображаемые) (проект, с.м.):
- автомобильная дорога регионального и муниципального значения
 - мостовые сооружения
- Объекты транспортной инфраструктуры местного значения населенных пунктов (утраченные):
- улица в жилой застройке
 - станция автоподъемника
 - мостовые сооружения

Объекты инженерной инфраструктуры федерального значения (отображаемые) (проект, с.м.):

- Объекты связи:
- объект почтовой связи
- Объекты инженерной инфраструктуры регионального значения (отображаемые):
- автоматическая телефонная станция
 - базовая станция
- Объекты электроснабжения:
- линия электропередачи 110 кВ
 - электрическая подстанция 110 кВ
- Объекты инженерной инфраструктуры местного значения муниципального района (отображаемые):
- линия электропередачи 10 кВ
 - линия электропередачи 35 кВ
 - электрическая подстанция 10 кВ

Объекты инженерной инфраструктуры местного значения населенных пунктов (утраченные):

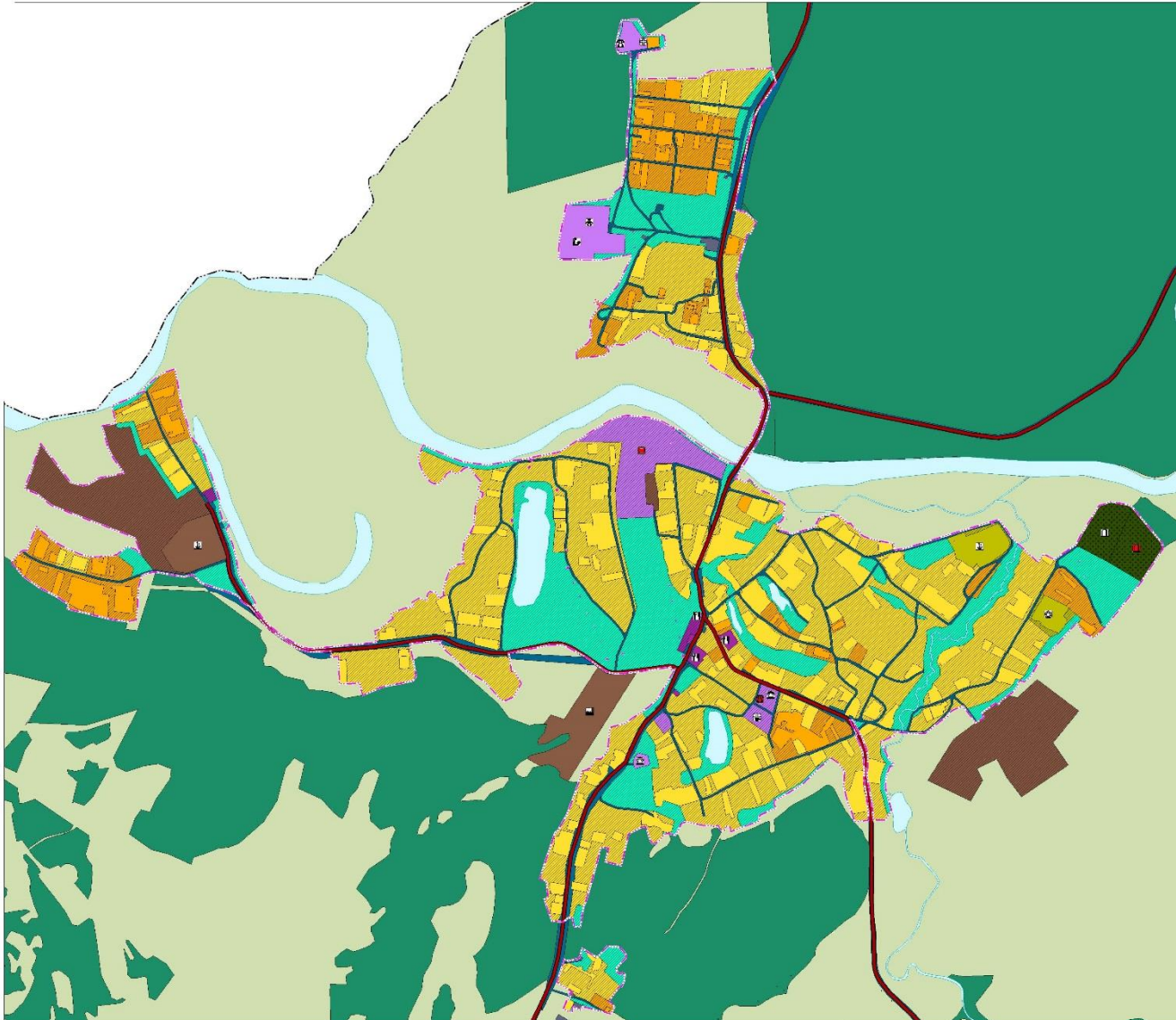
- Объекты водоснабжения:
- колодезь
 - водонапорная башня

- Функциональные зоны (проект, с.м.):
- Жилые зоны:
- зона застройки индивидуальными жилыми домами
 - зона застройки индивидуальными жилыми домами (до 4 этажей, включая микрорайоны)
- Общественно-деловые зоны:
- многофункциональная общественно-жилая зона
 - зона специализированной общественной застройки
- Производственные зоны, зоны инженерной и транспортной инфраструктуры:
- производственная зона
 - зона инженерной инфраструктуры
 - зона транспортной инфраструктуры
- Зоны сельскохозяйственного назначения:
- зона сельскохозяйственного назначения
 - зона сельскохозяйственных угодий
 - производственная зона сельскохозяйственных предприятий
 - зона сельскохозяйственного назначения
- Зоны рекреационного назначения:
- зона озеленения территории общего пользования (лесопарк, парк, сквер, скверы, бульвары, террасы, зоны)
 - зона отдыха
 - зона лесов
- Зоны специального назначения:
- зона кладбища
 - зона захоронения

ПРИЛОЖЕНИЕ № 4
к генеральному плану
Легостаевского сельсовета
Искитимского района
Новосибирской области

Карта планируемого размещения объектов местного значения в области физической культуры и массового спорта, образования, здравоохранения и иных областях связанных с решением вопросов местного значения поселения

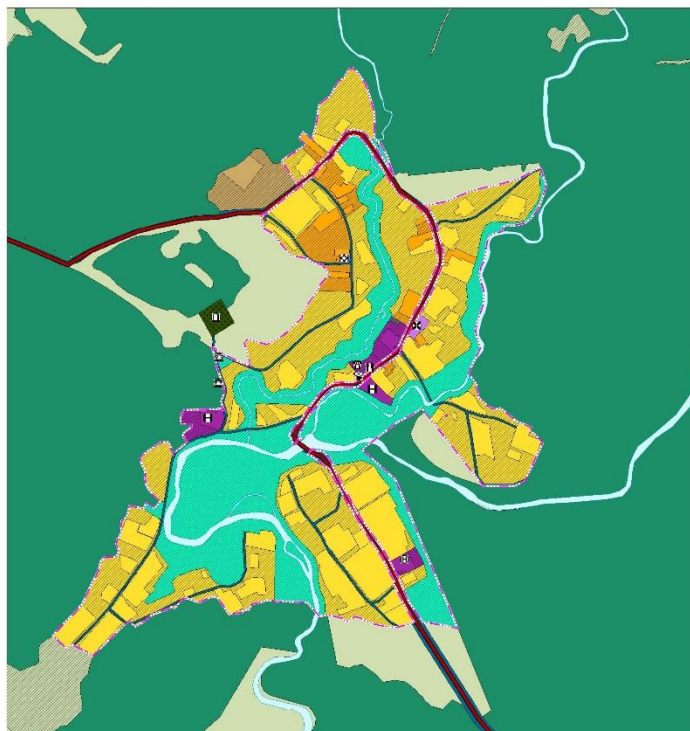
с. Легостаево



д. Малиновка



д. Новососедово



д. Старососедово



УСЛОВНЫЕ ОБОЗНАЧЕНИЯ:

Границы единиц административно-территориального деления
проект: с/м
— граница муниципального района
— граница сельского поселения
— граница населенного пункта

Объекты транспортной инфраструктуры регионального значения (отображаются)
проект: с/м
— автомобильная дорога регионального и межмуниципального значения

Объекты социальной инфраструктуры регионального значения (отображаются)
проект: с/м
— лечебно-профилактическая медицинская организация, оказывающая медицинскую помощь в амбулаторных условиях и (или) в стационаре
— объект в сфере культуры, искусства, здравоохранения, образования, оказывающий первичную медико-санитарную помощь

Объекты социальной инфраструктуры местного значения муниципального района (отображаются)
проект: с/м
— дополнительная образовательная организация
— общерайонная организация

Объекты социальной инфраструктуры местного значения поселения (указываются)
проект: с/м
— объект культуры, досуга (клубный) типа
— спортивное сооружение
— система и диспетчерские коллективные средства размещения
— специализированные коллективные средства размещения
— административное здание
— объект религиозной организации (обыкновенно)
— объект торговли, общественного питания
— кладбище

Предприятия промышленности, сельского и лесного хозяйства, объекты упаковки и переработки отходов производства и потребления
проект: с/м
— предприятие строительной промышленности, по выпуску неметаллической минеральной продукции
— предприятие растениеводства
— объект, связанный с производственной деятельностью

Функциональные зоны
проект: с/м

Жилые зоны:

— зона застройки индивидуальными жилыми домами

— зона застройки малоэтажными жилыми домами (до 4 этажей, в том числе многоквартирными)

Общественно-деловые зоны:

— многофункциональная общественно-деловая зона

— зона специализированной общественной застройки

Производственные зоны, зоны инженерной и транспортной инфраструктуры:

— производственная зона

— зона инженерной инфраструктуры

— зона транспортной инфраструктуры

Зоны сельскохозяйственного использования:

— зона сельскохозяйственного назначения

— производственная зона сельскохозяйственного назначения

— зона сельскохозяйственного назначения

Зоны рекреационного назначения:

— зона рекреационной территории общего пользования (лесопарк, парк, сквер, бульвар, городские леса)

— зона отдыха

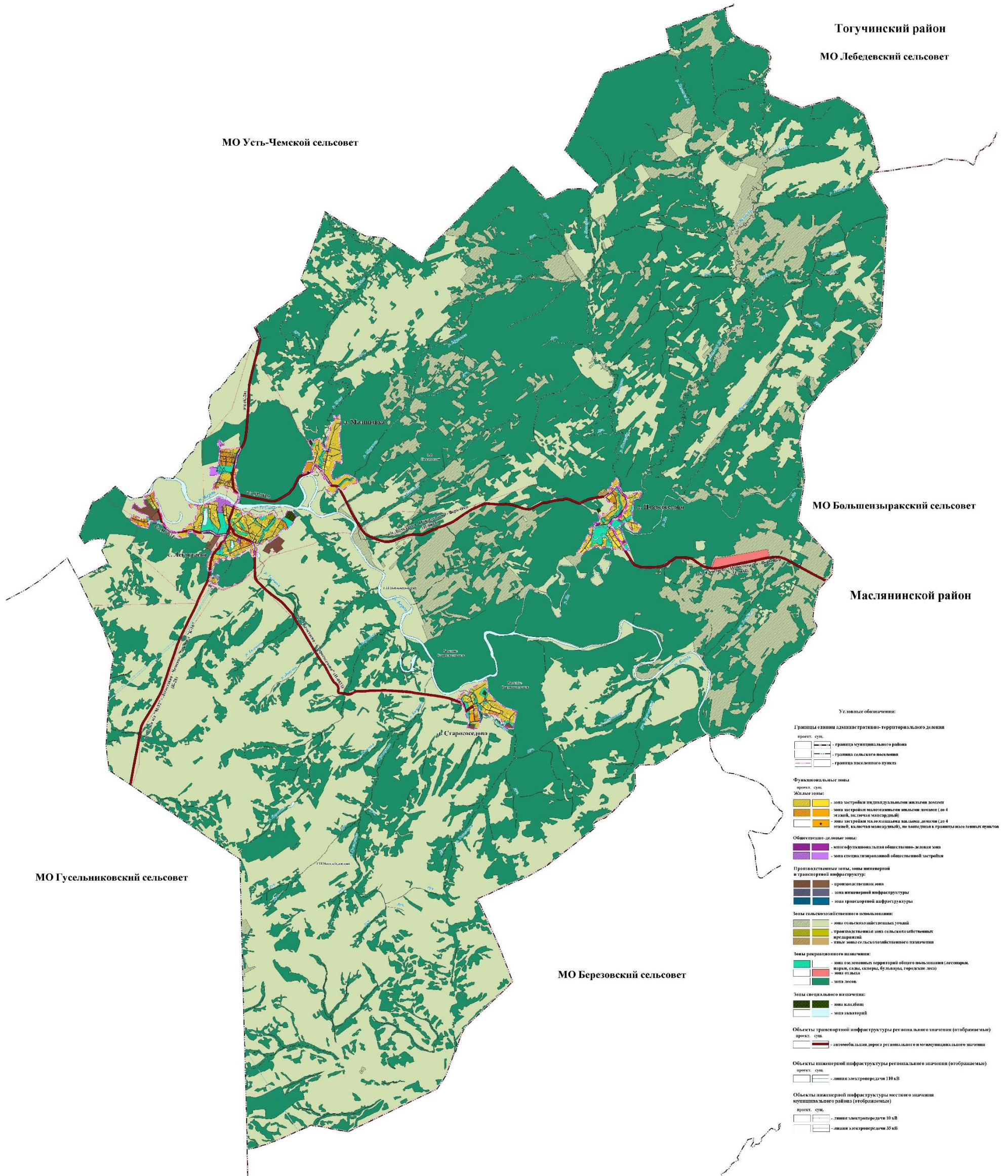
— зона досуга

Зоны специального назначения:

— зона кладбищ

— зона аэропортов

Карта функциональных зон поселения



Тугучинский район

МО Лебедевский сельсовет

МО Усть-Чемской сельсовет

МО Большесызрасский сельсовет

Маслянинский район

МО Гусельниковский сельсовет

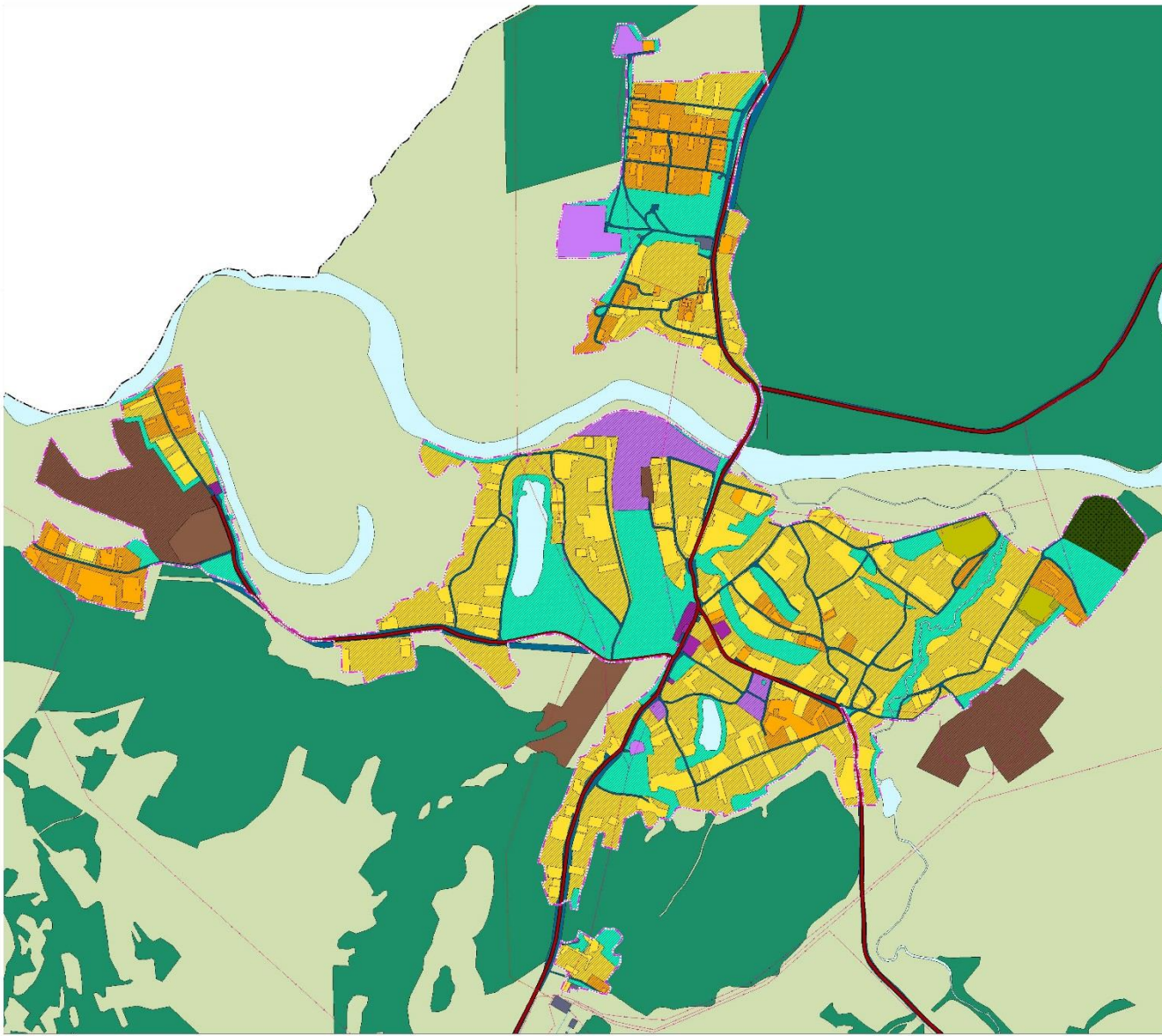
МО Березовский сельсовет

Условные обозначения:

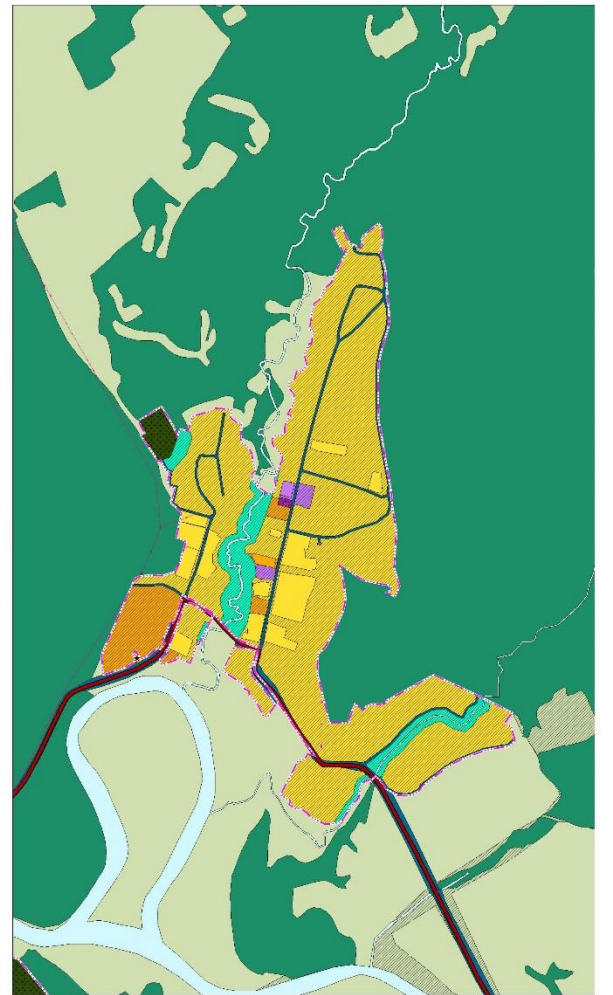
- Границы единицы административно-территориального деления
проект, с.у.п.
- граница муниципального района
 - граница сельского поселения
 - граница населенного пункта
- Функциональные зоны
проект, с.у.п.
- Жилые зоны:
- зона застройки индивидуальными жилыми домами
 - зона застройки малоэтажными жилыми домами (до 4 этажей, высота многоквартирных)
 - зона застройки малоэтажными жилыми домами (до 4 этажей, высота многоквартирных), не попадающая в границы населенных пунктов
- Общественно-деловые зоны:
- многофункциональная общественно-деловая зона
 - зона специализированной общественной застройки
- Промышленные зоны, зоны инженерной и транспортной инфраструктуры:
- производственная зона
 - зона инженерной инфраструктуры
 - зона транспортной инфраструктуры
- Зоны сельскохозяйственного использования:
- зона сельского орошаемого земледелия
 - производственная зона сельскохозяйственных предприятий
 - иные зоны сельскохозяйственного назначения
- Зоны рекреационного назначения:
- зона озелененных территорий общего пользования (лесопарки, парки, сады, скверы, бульвары, городские леса)
 - зона отдыха
 - зона лесов
- Зоны специального назначения:
- зона кладбищ
 - зона аэропортов
- Объекты транспортной инфраструктуры регионального значения (отображаемые)
проект, с.у.п.
- автомобильная дорога регионального и международного значения
- Объекты инженерной инфраструктуры регионального значения (отображаемые)
проект, с.у.п.
- линии электропередачи 110 кВ
- Объекты инженерной инфраструктуры местного значения (отображаемые)
проект, с.у.п.
- линии электропередачи 10 кВ
 - линии электропередачи 35 кВ

Карта функциональных зон поселения

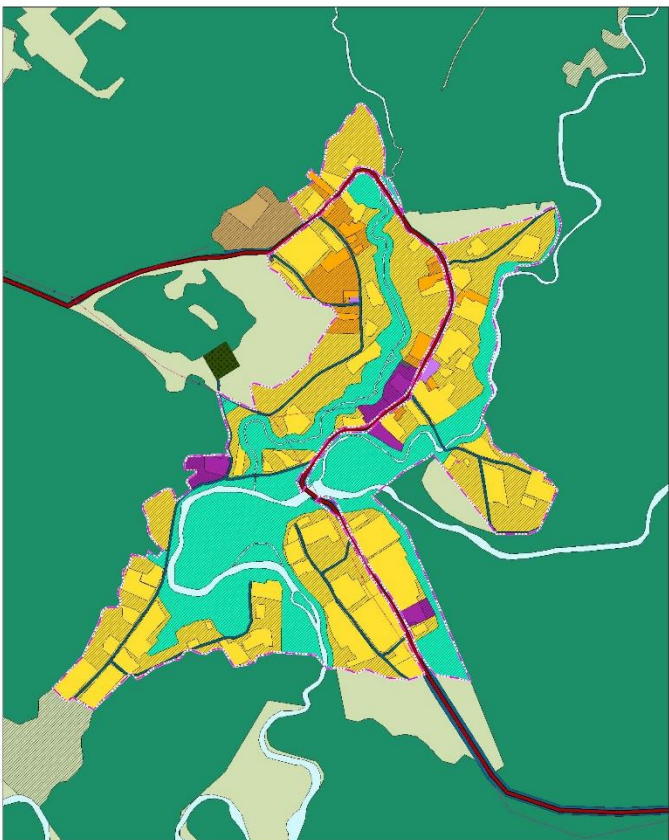
с. Легостаево



д. Малиновка



д. Новососедово



д. Старососедово



Условные обозначения:

Границы единиц административно-территориального деления
проект: с.ш.м.

- граница муниципального района
- граница сельского поселения
- граница населенного пункта

Функциональные зоны
проект: с.ш.м.

Жилая зона:

- зона застройки индивидуальными жилыми домами
- зона застройки многоквартирными жилыми домами (до 4 этажей, включая мансарды)
- зона застройки малоэтажными жилыми домами (до 4 этажей, включая мансарды), не входящая в границы населенных пунктов

Общественно-деловая зона:

- зона формирования общественно-деловых зон
- зона размещения объектов общественной застройки

Производственные зоны, зоны инженерной и транспортной инфраструктуры:

- производственная зона
- зона инженерной инфраструктуры
- зона транспортной инфраструктуры

Зоны сельскохозяйственного назначения:

- зона сельскохозяйственных угодий
- производственная зона сельскохозяйственного назначения
- зона сельскохозяйственного назначения

Зоны рекреационного назначения:

- зона оздоровительных территорий общего пользования (санатории, парки, скверы, бульвары, городские леса)
- зона отдыха
- зона лесов

Зоны специального назначения:

- зона кладбищ
- зона накопителей

Объекты транспортной инфраструктуры регионального значения (отображаются)
проект: с.ш.м.

- автомобильная дорога регионального и межмуниципального значения

Объекты инженерной инфраструктуры регионального значения (отображаются)
проект: с.ш.м.

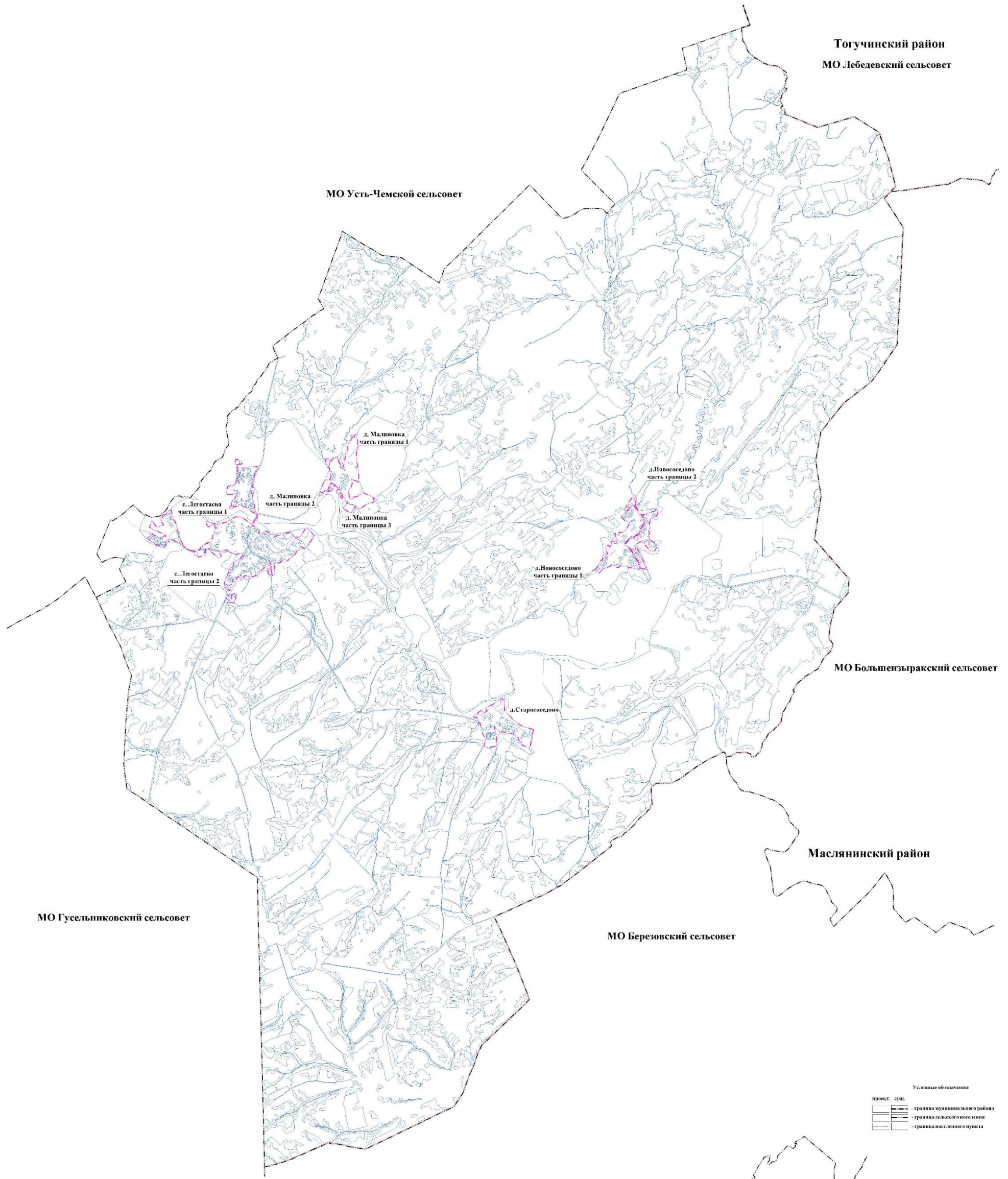
- линия электропередачи 110 кВ

Объекты инженерной инфраструктуры местного значения муниципального района (отображаются)
проект: с.ш.м.

- линия электропередачи 10 кВ
- линия электропередачи 35 кВ

ПРИЛОЖЕНИЕ № 6
к генеральному плану
Легостаевского сельсовета
Искитимского района
Новосибирской области

Карта границ населенных пунктов (в том числе границ образуемых населенных пунктов), входящих в состав поселения



ПРИЛОЖЕНИЕ № 7
к генеральному плану
Легостаевского сельсовета
Искитимского района
Новосибирской области

Сведения о границах населенных пунктов (в том числе границах образуемых населенных пунктов), входящих в состав поселения

**ОПИСАНИЕ МЕСТОПОЛОЖЕНИЯ ГРАНИЦ Новосибирская область,
Искитимский район, Легостаевский сельсовет, село
Легостаево**

(наименование объекта, местоположение границ которого описано (далее - объект))

Раздел 1

Сведения об объекте

№ п/п	Характеристики объекта	Описание характеристик
1	2	3
1.	Местоположение объекта	633222, Новосибирская область, район Искитимский, село Легостаево
2.	Площадь объекта +/- величина погрешности определения площади (P +/- Дельта P)	3923434 +/- 1387 м ²
3.	Иные характеристики объекта	-

Раздел 2

Сведения о местоположении границ объекта

1. Система координат МСК НСО Зона 4

2. Сведения о характерных точках границ объекта

Обозначение характерных точек границ	Координаты, м		Метод определения координат характерной точки	Средняя квадратическая погрешность положения характерной точки (M _t), м	Описание обозначения точки на местности (при наличии)
	X	Y			
1	2	3	4	5	6
Часть границы 1	-	-	-	-	-
1	446861.96	4255151.83	Картометрический метод	0.20	-
2	446862.51	4255216.88	Картометрический метод	0.20	-
3	446801.70	4255256.39	Картометрический метод	0.20	-
4	446800.48	4255320.87	Картометрический метод	0.20	-
5	446753.65	4255326.95	Картометрический метод	0.20	-
6	446744.63	4255310.25	Картометрический метод	0.20	-
7	446727.56	4255215.75	Картометрический метод	0.20	-
8	446626.44	4255212.51	Картометрический метод	0.20	-
9	446627.68	4255453.04	Картометрический метод	0.20	-
10	446659.26	4255510.76	Картометрический метод	0.20	-
11	446668.26	4255750.82	Картометрический метод	0.20	-
12	446611.96	4255766.62	Картометрический метод	0.20	-
13	446500.28	4255693.76	Картометрический метод	0.20	-
14	446463.64	4255675.68	Картометрический метод	0.20	-
15	446377.07	4255653.91	Картометрический метод	0.20	-
16	446255.07	4255631.10	Картометрический метод	0.20	-
17	446102.42	4255600.13	Картометрический метод	0.20	-
18	446098.03	4255625.83	Картометрический метод	0.20	-
19	446095.10	4255644.01	Картометрический метод	0.20	-
20	446055.93	4255688.44	Картометрический метод	0.20	-
21	446009.96	4255666.83	Картометрический метод	0.20	-
22	446011.38	4255654.43	Картометрический метод	0.20	-

2. Сведения о характерных точках границ объекта					
Обозначение характерных точек границ	Координаты, м		Метод определения координат характерной точки	Средняя квадратическая погрешность положения характерной точки (Mt), м	Описание обозначения точки на местности (при наличии)
	X	Y			
1	2	3	4	5	6
23	445956.62	4255638.43	Картометрический метод	0.20	-
24	445923.04	4255626.03	Картометрический метод	0.20	-
25	445845.05	4255607.87	Картометрический метод	0.20	-
26	445763.58	4255613.58	Картометрический метод	0.20	-
27	445689.71	4255638.12	Картометрический метод	0.20	-
28	445657.67	4255645.37	Картометрический метод	0.20	-
29	445620.92	4255652.38	Картометрический метод	0.20	-
30	445594.52	4255671.58	Картометрический метод	0.20	-
31	445552.28	4255676.96	Картометрический метод	0.20	-
32	445509.91	4255663.48	Картометрический метод	0.20	-
33	445490.44	4255671.47	Картометрический метод	0.20	-
34	445428.82	4255712.43	Картометрический метод	0.20	-
35	445390.27	4255732.05	Картометрический метод	0.20	-
36	445384.60	4255735.45	Картометрический метод	0.20	-
37	445382.79	4255727.33	Картометрический метод	0.20	-
38	445376.04	4255733.11	Картометрический метод	0.20	-
39	445349.97	4255738.47	Картометрический метод	0.20	-
40	445323.71	4255743.22	Картометрический метод	0.20	-
41	445268.86	4255729.92	Картометрический метод	0.20	-
42	445235.42	4255717.93	Картометрический метод	0.20	-
43	445203.32	4255707.92	Картометрический метод	0.20	-
44	445072.29	4255629.38	Картометрический метод	0.20	-
45	445028.80	4255603.31	Картометрический метод	0.20	-
46	445029.98	4255618.18	Картометрический метод	0.20	-
47	445014.17	4255650.22	Картометрический метод	0.20	-
48	445029.16	4255662.10	Картометрический метод	0.20	-

2. Сведения о характерных точках границ объекта					
Обозначение характерных точек границ	Координаты, м		Метод определения координат характерной точки	Средняя квадратическая погрешность положения характерной точки (Mт), м	Описание обозначения точки на местности (при наличии)
	X	Y			
1	2	3	4	5	6
49	444994.39	4255695.89	Картометрический метод	0.20	-
50	444984.79	4255703.02	Картометрический метод	0.20	-
51	444971.10	4255740.93	Картометрический метод	0.20	-
52	444961.27	4255757.88	Картометрический метод	0.20	-
53	444950.57	4255768.36	Картометрический метод	0.20	-
54	444946.02	4255772.82	Картометрический метод	0.20	-
55	444928.50	4255802.67	Картометрический метод	0.20	-
56	444890.43	4255797.57	Картометрический метод	0.20	-
57	444872.13	4255794.94	Картометрический метод	0.20	-
58	444858.66	4255784.93	Картометрический метод	0.20	-
59	444854.32	4255772.77	Картометрический метод	0.20	-
60	444849.97	4255766.67	Картометрический метод	0.20	-
61	444832.18	4255789.28	Картометрический метод	0.20	-
62	444823.65	4255785.86	Картометрический метод	0.20	-
63	444810.37	4255834.01	Картометрический метод	0.20	-
64	444816.03	4255847.59	Картометрический метод	0.20	-
65	444821.04	4255865.55	Картометрический метод	0.20	-
66	444828.00	4255893.54	Картометрический метод	0.20	-
67	444839.32	4255927.25	Картометрический метод	0.20	-
68	444850.24	4255931.13	Картометрический метод	0.20	-
69	444851.21	4255928.22	Картометрический метод	0.20	-
70	444857.17	4255930.20	Картометрический метод	0.20	-
71	444856.26	4255933.25	Картометрический метод	0.20	-
72	444871.75	4255938.74	Картометрический метод	0.20	-
73	444886.41	4255970.22	Картометрический метод	0.20	-
74	444884.62	4256016.02	Картометрический метод	0.20	-

2. Сведения о характерных точках границ объекта					
Обозначение характерных точек границ	Координаты, м		Метод определения координат характерной точки	Средняя квадратическая погрешность положения характерной точки (M _t), м	Описание обозначения точки на местности (при наличии)
	X	Y			
1	2	3	4	5	6
75	444863.21	4256044.93	Картометрический метод	0.20	-
76	444853.40	4256045.91	Картометрический метод	0.20	-
77	444851.87	4256066.22	Картометрический метод	0.20	-
78	444832.59	4256080.44	Картометрический метод	0.20	-
79	444817.87	4256102.80	Картометрический метод	0.20	-
80	444809.84	4256103.63	Картометрический метод	0.20	-
81	444799.09	4256120.49	Картометрический метод	0.20	-
82	444786.01	4256160.27	Картометрический метод	0.20	-
83	444784.96	4256175.19	Картометрический метод	0.20	-
84	444777.10	4256201.67	Картометрический метод	0.20	-
85	444771.51	4256237.78	Картометрический метод	0.20	-
86	444745.51	4256239.76	Картометрический метод	0.20	-
87	444751.92	4256281.77	Картометрический метод	0.20	-
88	444805.21	4256452.80	Картометрический метод	0.20	-
89	444826.27	4256517.92	Картометрический метод	0.20	-
90	444867.34	4256656.67	Картометрический метод	0.20	-
91	444852.72	4256669.10	Картометрический метод	0.20	-
92	444796.31	4256708.03	Картометрический метод	0.20	-
93	444783.28	4256719.69	Картометрический метод	0.20	-
94	444696.64	4256814.11	Картометрический метод	0.20	-
95	444728.93	4256836.45	Картометрический метод	0.20	-
96	444707.21	4256877.72	Картометрический метод	0.20	-
97	444765.70	4256964.58	Картометрический метод	0.20	-
98	444815.22	4256989.61	Картометрический метод	0.20	-
99	444923.54	4257057.58	Картометрический метод	0.20	-
100	444939.08	4257104.18	Картометрический метод	0.20	-

2. Сведения о характерных точках границ объекта					
Обозначение характерных точек границ	Координаты, м		Метод определения координат характерной точки	Средняя квадратическая погрешность положения характерной точки (Mт), м	Описание обозначения точки на местности (при наличии)
	X	Y			
1	2	3	4	5	6
101	444927.96	4257169.20	Картометрический метод	0.20	-
102	444920.07	4257186.82	Картометрический метод	0.20	-
103	444773.65	4257308.20	Картометрический метод	0.20	-
104	444751.73	4257311.33	Картометрический метод	0.20	-
105	444619.77	4257225.39	Картометрический метод	0.20	-
106	444441.08	4257082.41	Картометрический метод	0.20	-
107	444396.87	4257036.47	Картометрический метод	0.20	-
108	444418.67	4256993.02	Картометрический метод	0.20	-
109	444455.98	4256967.45	Картометрический метод	0.20	-
110	444327.27	4256848.26	Картометрический метод	0.20	-
111	444332.64	4256835.98	Картометрический метод	0.20	-
112	444323.11	4256828.64	Картометрический метод	0.20	-
113	444239.44	4256780.18	Картометрический метод	0.20	-
114	444231.01	4256772.11	Картометрический метод	0.20	-
115	444221.48	4256757.79	Картометрический метод	0.20	-
116	444226.74	4256742.31	Картометрический метод	0.20	-
117	444216.05	4256732.48	Картометрический метод	0.20	-
118	444202.31	4256732.87	Картометрический метод	0.20	-
119	444177.90	4256709.75	Картометрический метод	0.20	-
120	444166.09	4256693.24	Картометрический метод	0.20	-
121	444150.43	4256669.40	Картометрический метод	0.20	-
122	444133.18	4256656.67	Картометрический метод	0.20	-
123	444134.90	4256640.26	Картометрический метод	0.20	-
124	444097.74	4256589.50	Картометрический метод	0.20	-
125	444087.78	4256592.22	Картометрический метод	0.20	-
126	444077.25	4256595.11	Картометрический метод	0.20	-

2. Сведения о характерных точках границ объекта					
Обозначение характерных точек границ	Координаты, м		Метод определения координат характерной точки	Средняя квадратическая погрешность положения характерной точки (Mт), м	Описание обозначения точки на местности (при наличии)
	X	Y			
1	2	3	4	5	6
127	444057.63	4256564.46	Картометрический метод	0.20	-
128	444124.16	4256513.54	Картометрический метод	0.20	-
129	444108.64	4256472.98	Картометрический метод	0.20	-
130	444092.20	4256453.18	Картометрический метод	0.20	-
131	444084.29	4256453.49	Картометрический метод	0.20	-
132	444067.70	4256427.35	Картометрический метод	0.20	-
133	444045.86	4256400.07	Картометрический метод	0.20	-
134	444024.43	4256375.97	Картометрический метод	0.20	-
135	444015.50	4256362.08	Картометрический метод	0.20	-
136	444014.42	4256342.13	Картометрический метод	0.20	-
137	444015.73	4256300.62	Картометрический метод	0.20	-
138	444022.60	4256241.70	Картометрический метод	0.20	-
139	444006.67	4256238.52	Картометрический метод	0.20	-
140	443979.62	4256182.81	Картометрический метод	0.20	-
141	443937.95	4256204.90	Картометрический метод	0.20	-
142	443928.71	4256209.35	Картометрический метод	0.20	-
143	443915.96	4256217.05	Картометрический метод	0.20	-
144	443908.14	4256222.55	Картометрический метод	0.20	-
145	443896.29	4256232.53	Картометрический метод	0.20	-
146	443890.62	4256235.05	Картометрический метод	0.20	-
147	443886.47	4256231.53	Картометрический метод	0.20	-
148	443885.41	4256229.10	Картометрический метод	0.20	-
149	443882.74	4256223.00	Картометрический метод	0.20	-
150	443874.49	4256217.90	Картометрический метод	0.20	-
151	443861.93	4256212.55	Картометрический метод	0.20	-
152	443838.78	4256206.47	Картометрический метод	0.20	-

2. Сведения о характерных точках границ объекта					
Обозначение характерных точек границ	Координаты, м		Метод определения координат характерной точки	Средняя квадратическая погрешность положения характерной точки (Mт), м	Описание обозначения точки на местности (при наличии)
	X	Y			
1	2	3	4	5	6
153	443815.02	4256203.83	Картометрический метод	0.20	-
154	443794.67	4256203.30	Картометрический метод	0.20	-
155	443785.60	4256206.60	Картометрический метод	0.20	-
156	443707.81	4256227.99	Картометрический метод	0.20	-
157	443670.07	4256204.38	Картометрический метод	0.20	-
158	443670.49	4256156.58	Картометрический метод	0.20	-
159	443688.04	4256155.05	Картометрический метод	0.20	-
160	443693.24	4256154.80	Картометрический метод	0.20	-
161	443733.31	4256152.30	Картометрический метод	0.20	-
162	443739.49	4256151.93	Картометрический метод	0.20	-
163	443750.75	4256149.50	Картометрический метод	0.20	-
164	443819.36	4256134.70	Картометрический метод	0.20	-
165	443853.56	4256131.18	Картометрический метод	0.20	-
166	443886.04	4256133.65	Картометрический метод	0.20	-
167	443913.45	4256135.75	Картометрический метод	0.20	-
168	443928.58	4256134.40	Картометрический метод	0.20	-
169	443949.01	4256130.13	Картометрический метод	0.20	-
170	443998.48	4256112.30	Картометрический метод	0.20	-
171	444023.56	4256095.43	Картометрический метод	0.20	-
172	444066.53	4256077.28	Картометрический метод	0.20	-
173	444069.58	4256061.13	Картометрический метод	0.20	-
174	444009.54	4256089.25	Картометрический метод	0.20	-
175	444007.24	4256083.68	Картометрический метод	0.20	-
176	444006.17	4256084.20	Картометрический метод	0.20	-
177	443998.27	4256087.97	Картометрический метод	0.20	-
178	443970.60	4256101.28	Картометрический метод	0.20	-

2. Сведения о характерных точках границ объекта					
Обозначение характерных точек границ	Координаты, м		Метод определения координат характерной точки	Средняя квадратическая погрешность положения характерной точки (Mт), м	Описание обозначения точки на местности (при наличии)
	X	Y			
1	2	3	4	5	6
179	443944.20	4256110.70	Картометрический метод	0.20	-
180	443926.10	4256114.55	Картометрический метод	0.20	-
181	443905.31	4256116.55	Картометрический метод	0.20	-
182	443871.55	4256118.35	Картометрический метод	0.20	-
183	443866.55	4256118.60	Картометрический метод	0.20	-
184	443847.93	4256118.97	Картометрический метод	0.20	-
185	443837.72	4256119.18	Картометрический метод	0.20	-
186	443837.56	4256117.63	Картометрический метод	0.20	-
187	443815.27	4256120.55	Картометрический метод	0.20	-
188	443784.27	4256124.63	Картометрический метод	0.20	-
189	443704.10	4256135.18	Картометрический метод	0.20	-
190	443669.22	4256136.08	Картометрический метод	0.20	-
191	443663.55	4256081.64	Картометрический метод	0.20	-
192	443693.59	4256073.18	Картометрический метод	0.20	-
193	443728.27	4256059.25	Картометрический метод	0.20	-
194	443764.66	4256047.42	Картометрический метод	0.20	-
195	443791.59	4256042.35	Картометрический метод	0.20	-
196	443798.03	4256037.69	Картометрический метод	0.20	-
197	443863.61	4256042.54	Картометрический метод	0.20	-
198	443895.65	4256017.49	Картометрический метод	0.20	-
199	443918.68	4255985.42	Картометрический метод	0.20	-
200	443914.20	4255987.26	Картометрический метод	0.20	-
201	443872.73	4255934.79	Картометрический метод	0.20	-
202	443825.76	4255887.34	Картометрический метод	0.20	-
203	443818.71	4255880.76	Картометрический метод	0.20	-
204	443806.51	4255861.65	Картометрический метод	0.20	-

2. Сведения о характерных точках границ объекта					
Обозначение характерных точек границ	Координаты, м		Метод определения координат характерной точки	Средняя квадратическая погрешность положения характерной точки (Mт), м	Описание обозначения точки на местности (при наличии)
	X	Y			
1	2	3	4	5	6
205	443779.99	4255820.78	Картометрический метод	0.20	-
206	443763.02	4255789.46	Картометрический метод	0.20	-
207	443746.81	4255759.63	Картометрический метод	0.20	-
208	443733.06	4255759.56	Картометрический метод	0.20	-
209	443717.45	4255765.33	Картометрический метод	0.20	-
210	443690.10	4255704.87	Картометрический метод	0.20	-
211	443682.09	4255699.14	Картометрический метод	0.20	-
212	443665.71	4255701.15	Картометрический метод	0.20	-
213	443639.53	4255629.85	Картометрический метод	0.20	-
214	443623.98	4255586.10	Картометрический метод	0.20	-
215	443642.59	4255584.12	Картометрический метод	0.20	-
216	443645.15	4255566.47	Картометрический метод	0.20	-
217	443629.03	4255565.05	Картометрический метод	0.20	-
218	443627.61	4255556.50	Картометрический метод	0.20	-
219	443634.72	4255543.93	Картометрический метод	0.20	-
220	443641.36	4255541.56	Картометрический метод	0.20	-
221	443649.89	4255533.49	Картометрический метод	0.20	-
222	443642.54	4255524.24	Картометрический метод	0.20	-
223	443647.90	4255501.14	Картометрический метод	0.20	-
224	443647.93	4255477.62	Картометрический метод	0.20	-
225	443652.81	4255458.82	Картометрический метод	0.20	-
226	443659.57	4255424.60	Картометрический метод	0.20	-
227	443662.96	4255407.66	Картометрический метод	0.20	-
228	443659.95	4255399.01	Картометрический метод	0.20	-
229	443655.44	4255391.10	Картометрический метод	0.20	-
230	443618.27	4255370.33	Картометрический метод	0.20	-

2. Сведения о характерных точках границ объекта					
Обозначение характерных точек границ	Координаты, м		Метод определения координат характерной точки	Средняя квадратическая погрешность положения характерной точки (Mт), м	Описание обозначения точки на местности (при наличии)
	X	Y			
1	2	3	4	5	6
231	443609.06	4255365.16	Картометрический метод	0.20	-
232	443615.04	4255346.27	Картометрический метод	0.20	-
233	443617.11	4255334.68	Картометрический метод	0.20	-
234	443614.10	4255323.79	Картометрический метод	0.20	-
235	443610.72	4255318.14	Картометрический метод	0.20	-
236	443590.80	4255304.21	Картометрический метод	0.20	-
237	443578.77	4255287.29	Картометрический метод	0.20	-
238	443575.02	4255277.51	Картометрический метод	0.20	-
239	443584.41	4255268.48	Картометрический метод	0.20	-
240	443644.54	4255247.42	Картометрический метод	0.20	-
241	443642.17	4255233.04	Картометрический метод	0.20	-
242	443613.89	4255179.45	Картометрический метод	0.20	-
243	443488.14	4255149.35	Картометрический метод	0.20	-
244	443503.70	4255087.13	Картометрический метод	0.20	-
245	443555.13	4255100.50	Картометрический метод	0.20	-
246	443561.61	4255077.18	Картометрический метод	0.20	-
247	443553.83	4255066.38	Картометрический метод	0.20	-
248	443497.21	4255051.68	Картометрический метод	0.20	-
249	443401.69	4255025.75	Картометрический метод	0.20	-
250	443334.85	4255005.38	Картометрический метод	0.20	-
251	443327.28	4255000.03	Картометрический метод	0.20	-
252	443242.36	4254985.95	Картометрический метод	0.20	-
253	443246.18	4254962.30	Картометрический метод	0.20	-
254	443280.04	4254957.70	Картометрический метод	0.20	-
255	443279.44	4254942.60	Картометрический метод	0.20	-
256	443279.19	4254936.10	Картометрический метод	0.20	-

2. Сведения о характерных точках границ объекта					
Обозначение характерных точек границ	Координаты, м		Метод определения координат характерной точки	Средняя квадратическая погрешность положения характерной точки (Mт), м	Описание обозначения точки на местности (при наличии)
	X	Y			
1	2	3	4	5	6
257	443264.03	4254919.90	Картометрический метод	0.20	-
258	443264.74	4254900.82	Картометрический метод	0.20	-
259	443265.61	4254874.60	Картометрический метод	0.20	-
260	443353.89	4254843.75	Картометрический метод	0.20	-
261	443358.47	4254858.62	Картометрический метод	0.20	-
262	443427.79	4254850.99	Картометрический метод	0.20	-
263	443434.30	4254826.15	Картометрический метод	0.20	-
264	443482.55	4254841.25	Картометрический метод	0.20	-
265	443617.80	4254886.37	Картометрический метод	0.20	-
266	443628.11	4254898.05	Картометрический метод	0.20	-
267	443679.61	4254929.06	Картометрический метод	0.20	-
268	443684.40	4254930.57	Картометрический метод	0.20	-
269	443819.16	4254981.44	Картометрический метод	0.20	-
270	443864.89	4254993.71	Картометрический метод	0.20	-
271	443868.28	4255011.68	Картометрический метод	0.20	-
272	443879.12	4255029.92	Картометрический метод	0.20	-
273	443912.64	4255046.71	Картометрический метод	0.20	-
274	443911.50	4255071.52	Картометрический метод	0.20	-
275	443946.03	4255095.93	Картометрический метод	0.20	-
276	444037.75	4255106.59	Картометрический метод	0.20	-
277	444054.28	4255166.81	Картометрический метод	0.20	-
278	444120.58	4255261.36	Картометрический метод	0.20	-
279	444155.38	4255297.87	Картометрический метод	0.20	-
280	444270.58	4255365.88	Картометрический метод	0.20	-
281	444272.14	4255365.25	Картометрический метод	0.20	-
282	444269.04	4255352.08	Картометрический метод	0.20	-

2. Сведения о характерных точках границ объекта					
Обозначение характерных точек границ	Координаты, м		Метод определения координат характерной точки	Средняя квадратическая погрешность положения характерной точки (M _t), м	Описание обозначения точки на местности (при наличии)
	X	Y			
1	2	3	4	5	6
283	444279.34	4255348.01	Картометрический метод	0.20	-
284	444278.33	4255335.55	Картометрический метод	0.20	-
285	444274.81	4255310.37	Картометрический метод	0.20	-
286	444272.21	4255291.86	Картометрический метод	0.20	-
287	444266.50	4255254.25	Картометрический метод	0.20	-
288	444264.92	4255241.68	Картометрический метод	0.20	-
289	444261.27	4255212.58	Картометрический метод	0.20	-
290	444259.51	4255198.79	Картометрический метод	0.20	-
291	444254.29	4255151.21	Картометрический метод	0.20	-
292	444254.20	4255121.85	Картометрический метод	0.20	-
293	444257.24	4255107.25	Картометрический метод	0.20	-
294	444260.24	4255092.83	Картометрический метод	0.20	-
295	444286.11	4255054.53	Картометрический метод	0.20	-
296	444288.32	4255051.27	Картометрический метод	0.20	-
297	444319.81	4255008.22	Картометрический метод	0.20	-
298	444342.88	4254968.31	Картометрический метод	0.20	-
299	444357.09	4254941.20	Картометрический метод	0.20	-
300	444366.90	4254917.55	Картометрический метод	0.20	-
301	444368.85	4254896.37	Картометрический метод	0.20	-
302	444368.27	4254870.10	Картометрический метод	0.20	-
303	444354.54	4254799.08	Картометрический метод	0.20	-
304	444335.56	4254701.85	Картометрический метод	0.20	-
305	444312.69	4254704.82	Картометрический метод	0.20	-
306	444262.05	4254711.39	Картометрический метод	0.20	-
307	444261.53	4254724.44	Картометрический метод	0.20	-
308	444213.57	4254751.46	Картометрический метод	0.20	-

2. Сведения о характерных точках границ объекта					
Обозначение характерных точек границ	Координаты, м		Метод определения координат характерной точки	Средняя квадратическая погрешность положения характерной точки (Mт), м	Описание обозначения точки на местности (при наличии)
	X	Y			
1	2	3	4	5	6
309	444161.23	4254720.59	Картометрический метод	0.20	-
310	444144.02	4254681.85	Картометрический метод	0.20	-
311	444156.92	4254662.47	Картометрический метод	0.20	-
312	444169.83	4254652.42	Картометрический метод	0.20	-
313	444222.17	4254602.90	Картометрический метод	0.20	-
314	444239.81	4254575.36	Картометрический метод	0.20	-
315	444258.17	4254543.06	Картометрический метод	0.20	-
316	444353.94	4254443.88	Картометрический метод	0.20	-
317	444365.27	4254438.83	Картометрический метод	0.20	-
318	444368.59	4254439.82	Картометрический метод	0.20	-
319	444371.40	4254427.56	Картометрический метод	0.20	-
320	444385.74	4254431.79	Картометрический метод	0.20	-
321	444378.86	4254361.47	Картометрический метод	0.20	-
322	444373.59	4254307.59	Картометрический метод	0.20	-
323	444361.35	4254308.41	Картометрический метод	0.20	-
324	444242.49	4254330.26	Картометрический метод	0.20	-
325	444224.63	4254317.96	Картометрический метод	0.20	-
326	444202.30	4254199.52	Картометрический метод	0.20	-
327	444167.69	4254119.07	Картометрический метод	0.20	-
328	444216.20	4254106.41	Картометрический метод	0.20	-
329	444214.12	4254056.74	Картометрический метод	0.20	-
330	444213.91	4254025.90	Картометрический метод	0.20	-
331	444306.00	4254022.84	Картометрический метод	0.20	-
332	444323.63	4254020.70	Картометрический метод	0.20	-
333	444316.77	4253992.47	Картометрический метод	0.20	-
334	444343.35	4253993.62	Картометрический метод	0.20	-

2. Сведения о характерных точках границ объекта					
Обозначение характерных точек границ	Координаты, м		Метод определения координат характерной точки	Средняя квадратическая погрешность положения характерной точки (M _t), м	Описание обозначения точки на местности (при наличии)
	X	Y			
1	2	3	4	5	6
335	444340.80	4253905.20	Картометрический метод	0.20	-
336	444354.41	4253856.41	Картометрический метод	0.20	-
337	444400.42	4253787.50	Картометрический метод	0.20	-
338	444444.31	4253731.20	Картометрический метод	0.20	-
339	444519.64	4253670.86	Картометрический метод	0.20	-
340	444539.54	4253638.50	Картометрический метод	0.20	-
341	444542.91	4253636.21	Картометрический метод	0.20	-
342	444560.45	4253625.24	Картометрический метод	0.20	-
343	444568.75	4253611.76	Картометрический метод	0.20	-
344	444593.19	4253540.62	Картометрический метод	0.20	-
345	444615.26	4253475.53	Картометрический метод	0.20	-
346	444648.99	4253440.37	Картометрический метод	0.20	-
347	444640.57	4253405.70	Картометрический метод	0.20	-
348	444658.87	4253293.08	Картометрический метод	0.20	-
349	444659.12	4253283.72	Картометрический метод	0.20	-
350	444651.55	4253254.80	Картометрический метод	0.20	-
351	444644.93	4253236.65	Картометрический метод	0.20	-
352	444634.90	4253233.59	Картометрический метод	0.20	-
353	444601.81	4253223.51	Картометрический метод	0.20	-
354	444468.14	4253214.84	Картометрический метод	0.20	-
355	444464.90	4253197.77	Картометрический метод	0.20	-
356	444461.65	4253180.72	Картометрический метод	0.20	-
357	444473.56	4253100.55	Картометрический метод	0.20	-
358	444491.96	4253031.22	Картометрический метод	0.20	-
359	444512.52	4252941.31	Картометрический метод	0.20	-
360	444529.84	4252942.93	Картометрический метод	0.20	-

2. Сведения о характерных точках границ объекта					
Обозначение характерных точек границ	Координаты, м		Метод определения координат характерной точки	Средняя квадратическая погрешность положения характерной точки (Mт), м	Описание обозначения точки на местности (при наличии)
	X	Y			
1	2	3	4	5	6
361	444555.28	4252908.69	Картометрический метод	0.20	-
362	444598.60	4252827.47	Картометрический метод	0.20	-
363	444641.90	4252765.39	Картометрический метод	0.20	-
364	444696.01	4252717.79	Картометрический метод	0.20	-
365	444718.26	4252732.70	Картометрический метод	0.20	-
366	444727.98	4252742.74	Картометрический метод	0.20	-
367	444744.77	4252761.16	Картометрический метод	0.20	-
368	444744.43	4252778.95	Картометрический метод	0.20	-
369	444840.23	4252816.89	Картометрический метод	0.20	-
370	444803.53	4252857.96	Картометрический метод	0.20	-
371	444771.99	4252900.35	Картометрический метод	0.20	-
372	444754.29	4252933.19	Картометрический метод	0.20	-
373	444729.96	4252988.33	Картометрический метод	0.20	-
374	444718.16	4253049.55	Картометрический метод	0.20	-
375	444726.90	4253137.87	Картометрический метод	0.20	-
376	444759.78	4253178.05	Картометрический метод	0.20	-
377	444748.13	4253212.46	Картометрический метод	0.20	-
378	444725.95	4253236.08	Картометрический метод	0.20	-
379	444795.19	4253210.94	Картометрический метод	0.20	-
380	444924.14	4252878.99	Картометрический метод	0.20	-
381	444972.30	4252817.06	Картометрический метод	0.20	-
382	444991.51	4252770.97	Картометрический метод	0.20	-
383	445171.35	4252834.41	Картометрический метод	0.20	-
384	445016.72	4252952.72	Картометрический метод	0.20	-
385	445003.12	4253000.71	Картометрический метод	0.20	-
386	445007.19	4253021.59	Картометрический метод	0.20	-

2. Сведения о характерных точках границ объекта					
Обозначение характерных точек границ	Координаты, м		Метод определения координат характерной точки	Средняя квадратическая погрешность положения характерной точки (Mт), м	Описание обозначения точки на местности (при наличии)
	X	Y			
1	2	3	4	5	6
387	445033.65	4253067.93	Картометрический метод	0.20	-
388	445053.62	4253168.35	Картометрический метод	0.20	-
389	445108.85	4253126.21	Картометрический метод	0.20	-
390	445150.60	4253103.07	Картометрический метод	0.20	-
391	445241.88	4253079.41	Картометрический метод	0.20	-
392	445251.07	4253133.61	Картометрический метод	0.20	-
393	445321.24	4253119.14	Картометрический метод	0.20	-
394	445344.80	4253177.35	Картометрический метод	0.20	-
395	445363.85	4253208.20	Картометрический метод	0.20	-
396	445382.11	4253252.53	Картометрический метод	0.20	-
397	445392.86	4253245.35	Картометрический метод	0.20	-
398	445400.99	4253257.01	Картометрический метод	0.20	-
399	445449.75	4253314.28	Картометрический метод	0.20	-
400	445467.36	4253369.35	Картометрический метод	0.20	-
401	445400.59	4253381.82	Картометрический метод	0.20	-
402	445331.31	4253393.38	Картометрический метод	0.20	-
403	445197.19	4253433.51	Картометрический метод	0.20	-
404	445165.92	4253459.89	Картометрический метод	0.20	-
405	445142.96	4253479.26	Картометрический метод	0.20	-
406	444999.96	4253528.33	Картометрический метод	0.20	-
407	444952.79	4253544.78	Картометрический метод	0.20	-
408	444946.32	4253547.03	Картометрический метод	0.20	-
409	444905.26	4253547.42	Картометрический метод	0.20	-
410	444856.78	4253561.89	Картометрический метод	0.20	-
411	444863.82	4253577.55	Картометрический метод	0.20	-
412	444841.53	4253586.54	Картометрический метод	0.20	-

2. Сведения о характерных точках границ объекта					
Обозначение характерных точек границ	Координаты, м		Метод определения координат характерной точки	Средняя квадратическая погрешность положения характерной точки (Mт), м	Описание обозначения точки на местности (при наличии)
	X	Y			
1	2	3	4	5	6
413	444835.27	4253571.67	Картометрический метод	0.20	-
414	444769.58	4253598.81	Картометрический метод	0.20	-
415	444710.52	4253613.51	Картометрический метод	0.20	-
416	444651.21	4253622.69	Картометрический метод	0.20	-
417	444617.03	4253639.59	Картометрический метод	0.20	-
418	444534.40	4253690.71	Картометрический метод	0.20	-
419	444527.36	4253678.91	Картометрический метод	0.20	-
420	444485.32	4253710.98	Картометрический метод	0.20	-
421	444448.42	4253741.31	Картометрический метод	0.20	-
422	444404.37	4253797.40	Картометрический метод	0.20	-
423	444377.18	4253840.72	Картометрический метод	0.20	-
424	444360.79	4253873.43	Картометрический метод	0.20	-
425	444352.60	4253904.94	Картометрический метод	0.20	-
426	444360.03	4253992.43	Картометрический метод	0.20	-
427	444377.76	4254173.33	Картометрический метод	0.20	-
428	444424.74	4254168.11	Картометрический метод	0.20	-
429	444427.97	4254182.13	Картометрический метод	0.20	-
430	444473.09	4254240.30	Картометрический метод	0.20	-
431	444494.15	4254233.23	Картометрический метод	0.20	-
432	444507.18	4254269.46	Картометрический метод	0.20	-
433	444512.05	4254282.43	Картометрический метод	0.20	-
434	444519.44	4254316.58	Картометрический метод	0.20	-
435	444523.76	4254324.16	Картометрический метод	0.20	-
436	444537.33	4254316.38	Картометрический метод	0.20	-
437	444554.09	4254343.18	Картометрический метод	0.20	-
438	444544.86	4254374.69	Картометрический метод	0.20	-

2. Сведения о характерных точках границ объекта					
Обозначение характерных точек границ	Координаты, м		Метод определения координат характерной точки	Средняя квадратическая погрешность положения характерной точки (M _t), м	Описание обозначения точки на местности (при наличии)
	X	Y			
1	2	3	4	5	6
439	444567.89	4254376.92	Картометрический метод	0.20	-
440	444579.23	4254386.20	Картометрический метод	0.20	-
441	444577.55	4254408.89	Картометрический метод	0.20	-
442	444553.19	4254425.03	Картометрический метод	0.20	-
443	444562.96	4254442.04	Картометрический метод	0.20	-
444	444590.85	4254441.26	Картометрический метод	0.20	-
445	444614.10	4254446.69	Картометрический метод	0.20	-
446	444668.12	4254466.06	Картометрический метод	0.20	-
447	444674.89	4254476.50	Картометрический метод	0.20	-
448	444689.89	4254501.03	Картометрический метод	0.20	-
449	444690.39	4254504.62	Картометрический метод	0.20	-
450	444693.02	4254523.44	Картометрический метод	0.20	-
451	444723.40	4254515.60	Картометрический метод	0.20	-
452	444769.25	4254523.42	Картометрический метод	0.20	-
453	444784.94	4254525.78	Картометрический метод	0.20	-
454	444819.32	4254551.48	Картометрический метод	0.20	-
455	444843.05	4254563.11	Картометрический метод	0.20	-
456	444925.66	4254569.82	Картометрический метод	0.20	-
457	444955.24	4254581.42	Картометрический метод	0.20	-
458	444957.14	4254594.28	Картометрический метод	0.20	-
459	444969.62	4254598.45	Картометрический метод	0.20	-
460	444976.05	4254598.43	Картометрический метод	0.20	-
461	444980.97	4254585.57	Картометрический метод	0.20	-
462	444990.43	4254577.62	Картометрический метод	0.20	-
463	445013.99	4254589.34	Картометрический метод	0.20	-
464	445022.32	4254587.83	Картометрический метод	0.20	-

2. Сведения о характерных точках границ объекта					
Обозначение характерных точек границ	Координаты, м		Метод определения координат характерной точки	Средняя квадратическая погрешность положения характерной точки (M _t), м	Описание обозначения точки на местности (при наличии)
	X	Y			
1	2	3	4	5	6
465	445035.94	4254576.48	Картометрический метод	0.20	-
466	445078.69	4254540.50	Картометрический метод	0.20	-
467	445072.26	4254522.70	Картометрический метод	0.20	-
468	445053.92	4254504.30	Картометрический метод	0.20	-
469	445052.48	4254489.14	Картометрический метод	0.20	-
470	445061.20	4254474.47	Картометрический метод	0.20	-
471	445058.97	4254464.81	Картометрический метод	0.20	-
472	445049.30	4254452.90	Картометрический метод	0.20	-
473	445021.42	4254433.55	Картометрический метод	0.20	-
474	445010.64	4254419.04	Картометрический метод	0.20	-
475	445012.12	4254401.55	Картометрический метод	0.20	-
476	445020.68	4254386.31	Картометрический метод	0.20	-
477	445054.14	4254359.87	Картометрический метод	0.20	-
478	445094.66	4254343.88	Картометрический метод	0.20	-
479	445117.11	4254341.22	Картометрический метод	0.20	-
480	445127.15	4254344.22	Картометрический метод	0.20	-
481	445163.71	4254360.50	Картометрический метод	0.20	-
482	445158.19	4254375.30	Картометрический метод	0.20	-
483	445132.01	4254432.03	Картометрический метод	0.20	-
484	445099.59	4254514.93	Картометрический метод	0.20	-
485	445087.26	4254596.13	Картометрический метод	0.20	-
486	445085.26	4254619.03	Картометрический метод	0.20	-
487	445100.22	4254698.20	Картометрический метод	0.20	-
488	445105.18	4254741.47	Картометрический метод	0.20	-
489	445137.38	4254902.89	Картометрический метод	0.20	-
490	445235.88	4255059.43	Картометрический метод	0.20	-

2. Сведения о характерных точках границ объекта					
Обозначение характерных точек границ	Координаты, м		Метод определения координат характерной точки	Средняя квадратическая погрешность положения характерной точки (Mт), м	Описание обозначения точки на местности (при наличии)
	X	Y			
1	2	3	4	5	6
491	445276.94	4255132.28	Картометрический метод	0.20	-
492	445283.56	4255174.66	Картометрический метод	0.20	-
493	445280.91	4255211.75	Картометрический метод	0.20	-
494	445275.61	4255256.79	Картометрический метод	0.20	-
495	445263.69	4255301.82	Картометрический метод	0.20	-
496	445226.61	4255379.97	Картометрический метод	0.20	-
497	445184.24	4255436.92	Картометрический метод	0.20	-
498	445148.48	4255485.93	Картометрический метод	0.20	-
499	445115.38	4255537.59	Картометрический метод	0.20	-
500	445094.19	4255576.00	Картометрический метод	0.20	-
501	445087.91	4255606.29	Картометрический метод	0.20	-
502	445186.42	4255671.21	Картометрический метод	0.20	-
503	445229.97	4255692.47	Картометрический метод	0.20	-
504	445291.63	4255713.65	Картометрический метод	0.20	-
505	445325.16	4255718.39	Картометрический метод	0.20	-
506	445351.59	4255713.13	Картометрический метод	0.20	-
507	445377.59	4255700.08	Картометрический метод	0.20	-
508	445391.11	4255695.48	Картометрический метод	0.20	-
509	445393.30	4255693.68	Картометрический метод	0.20	-
510	445386.44	4255685.96	Картометрический метод	0.20	-
511	445389.91	4255662.96	Картометрический метод	0.20	-
512	445405.08	4255636.05	Картометрический метод	0.20	-
513	445442.50	4255575.28	Картометрический метод	0.20	-
514	445452.25	4255560.93	Картометрический метод	0.20	-
515	445446.45	4255558.34	Картометрический метод	0.20	-
516	445498.37	4255489.03	Картометрический метод	0.20	-

2. Сведения о характерных точках границ объекта					
Обозначение характерных точек границ	Координаты, м		Метод определения координат характерной точки	Средняя квадратическая погрешность положения характерной точки (M _t), м	Описание обозначения точки на местности (при наличии)
	X	Y			
1	2	3	4	5	6
517	445536.65	4255500.08	Картометрический метод	0.20	-
518	445543.03	4255451.72	Картометрический метод	0.20	-
519	445562.82	4255374.79	Картометрический метод	0.20	-
520	445565.86	4255359.17	Картометрический метод	0.20	-
521	445592.17	4255346.01	Картометрический метод	0.20	-
522	445585.88	4255329.55	Картометрический метод	0.20	-
523	445595.37	4255313.84	Картометрический метод	0.20	-
524	445593.09	4255312.13	Картометрический метод	0.20	-
525	445618.13	4255273.64	Картометрический метод	0.20	-
526	445618.54	4255246.24	Картометрический метод	0.20	-
527	445578.71	4255189.82	Картометрический метод	0.20	-
528	445565.28	4255158.46	Картометрический метод	0.20	-
529	445567.02	4255118.54	Картометрический метод	0.20	-
530	445556.24	4255111.88	Картометрический метод	0.20	-
531	445561.74	4255087.92	Картометрический метод	0.20	-
532	445540.04	4255101.85	Картометрический метод	0.20	-
533	445523.66	4255085.46	Картометрический метод	0.20	-
534	445511.13	4254971.24	Картометрический метод	0.20	-
535	445542.84	4254971.42	Картометрический метод	0.20	-
536	445568.84	4255013.67	Картометрический метод	0.20	-
537	445578.89	4255024.28	Картометрический метод	0.20	-
538	445602.90	4255032.66	Картометрический метод	0.20	-
539	445633.56	4255024.68	Картометрический метод	0.20	-
540	445647.56	4255028.28	Картометрический метод	0.20	-
541	445661.91	4255029.35	Картометрический метод	0.20	-
542	445671.46	4255031.30	Картометрический метод	0.20	-

2. Сведения о характерных точках границ объекта					
Обозначение характерных точек границ	Координаты, м		Метод определения координат характерной точки	Средняя квадратическая погрешность положения характерной точки (Мт), м	Описание обозначения точки на местности (при наличии)
	X	Y			
1	2	3	4	5	6
543	445721.19	4255065.27	Картометрический метод	0.20	-
544	445733.68	4255042.49	Картометрический метод	0.20	-
545	445743.96	4255047.85	Картометрический метод	0.20	-
546	445730.68	4255074.03	Картометрический метод	0.20	-
547	445791.24	4255126.80	Картометрический метод	0.20	-
548	445801.43	4255137.09	Картометрический метод	0.20	-
549	445907.72	4255188.40	Картометрический метод	0.20	-
550	445927.16	4255189.44	Картометрический метод	0.20	-
551	445904.53	4255065.45	Картометрический метод	0.20	-
552	445904.93	4254912.45	Картометрический метод	0.20	-
553	445909.87	4254901.32	Картометрический метод	0.20	-
554	445993.54	4254904.97	Картометрический метод	0.20	-
555	446123.77	4254930.87	Картометрический метод	0.20	-
556	446128.57	4254944.66	Картометрический метод	0.20	-
557	446147.55	4255110.62	Картометрический метод	0.20	-
558	446173.75	4255122.63	Картометрический метод	0.20	-
559	446190.99	4255146.07	Картометрический метод	0.20	-
560	446201.61	4255153.67	Картометрический метод	0.20	-
561	446223.77	4255157.11	Картометрический метод	0.20	-
562	446238.91	4255161.40	Картометрический метод	0.20	-
563	446248.05	4255166.38	Картометрический метод	0.20	-
564	446303.17	4255168.50	Картометрический метод	0.20	-
565	446304.17	4255172.65	Картометрический метод	0.20	-
566	446345.05	4255172.91	Картометрический метод	0.20	-
567	446393.41	4255174.42	Картометрический метод	0.20	-
568	446443.27	4255178.32	Картометрический метод	0.20	-

2. Сведения о характерных точках границ объекта					
Обозначение характерных точек границ	Координаты, м		Метод определения координат характерной точки	Средняя квадратическая погрешность положения характерной точки (Mт), м	Описание обозначения точки на местности (при наличии)
	X	Y			
1	2	3	4	5	6
569	446557.21	4255189.98	Картометрический метод	0.20	-
570	446586.32	4255190.41	Картометрический метод	0.20	-
571	446659.50	4255186.51	Картометрический метод	0.20	-
572	446728.53	4255190.84	Картометрический метод	0.20	-
573	446725.74	4255139.99	Картометрический метод	0.20	-
574	446759.55	4255129.89	Картометрический метод	0.20	-
1	446861.96	4255151.83	Картометрический метод	0.20	-
-	-	-	-	-	-
575	444311.80	4255089.87	Картометрический метод	0.20	-
576	444309.74	4255090.63	Картометрический метод	0.20	-
577	444312.38	4255097.82	Картометрический метод	0.20	-
578	444314.44	4255097.06	Картометрический метод	0.20	-
575	444311.80	4255089.87	Картометрический метод	0.20	-
-	-	-	-	-	-
579	444381.32	4255065.46	Картометрический метод	0.20	-
580	444379.12	4255065.46	Картометрический метод	0.20	-
581	444379.12	4255067.66	Картометрический метод	0.20	-
582	444381.32	4255067.66	Картометрический метод	0.20	-
579	444381.32	4255065.46	Картометрический метод	0.20	-
-	-	-	-	-	-
583	444335.39	4255153.52	Картометрический метод	0.20	-
584	444333.41	4255152.56	Картометрический метод	0.20	-
585	444329.91	4255159.83	Картометрический метод	0.20	-
586	444331.89	4255160.79	Картометрический метод	0.20	-
583	444335.39	4255153.52	Картометрический метод	0.20	-
-	-	-	-	-	-
587	444440.24	4255039.04	Картометрический метод	0.20	-

2. Сведения о характерных точках границ объекта					
Обозначение характерных точек границ	Координаты, м		Метод определения координат характерной точки	Средняя квадратическая погрешность положения характерной точки (M _t), м	Описание обозначения точки на местности (при наличии)
	X	Y			
1	2	3	4	5	6
588	444438.04	4255039.04	Картометрический метод	0.20	-
589	444438.04	4255041.24	Картометрический метод	0.20	-
590	444440.24	4255041.24	Картометрический метод	0.20	-
587	444440.24	4255039.04	Картометрический метод	0.20	-
-	-	-	-	-	-
591	446018.83	4255195.69	Картометрический метод	0.20	-
592	446016.63	4255195.69	Картометрический метод	0.20	-
593	446016.63	4255197.89	Картометрический метод	0.20	-
594	446018.83	4255197.89	Картометрический метод	0.20	-
591	446018.83	4255195.69	Картометрический метод	0.20	-
-	-	-	-	-	-
595	444497.20	4255013.48	Картометрический метод	0.20	-
596	444495.00	4255013.48	Картометрический метод	0.20	-
597	444495.00	4255015.68	Картометрический метод	0.20	-
598	444497.20	4255015.68	Картометрический метод	0.20	-
595	444497.20	4255013.48	Картометрический метод	0.20	-
-	-	-	-	-	-
599	445955.86	4255201.45	Картометрический метод	0.20	-
600	445953.66	4255201.45	Картометрический метод	0.20	-
601	445953.66	4255203.65	Картометрический метод	0.20	-
602	445955.86	4255203.65	Картометрический метод	0.20	-
599	445955.86	4255201.45	Картометрический метод	0.20	-
-	-	-	-	-	-
603	444562.34	4254984.33	Картометрический метод	0.20	-
604	444560.14	4254984.33	Картометрический метод	0.20	-
605	444560.14	4254986.53	Картометрический метод	0.20	-
606	444562.34	4254986.53	Картометрический метод	0.20	-

2. Сведения о характерных точках границ объекта					
Обозначение характерных точек границ	Координаты, м		Метод определения координат характерной точки	Средняя квадратическая погрешность положения характерной точки (Mт), м	Описание обозначения точки на местности (при наличии)
	X	Y			
1	2	3	4	5	6
603	444562.34	4254984.33	Картометрический метод	0.20	-
-	-	-	-	-	-
607	444605.46	4255340.16	Картометрический метод	0.20	-
608	444603.26	4255340.16	Картометрический метод	0.20	-
609	444603.26	4255342.36	Картометрический метод	0.20	-
610	444605.46	4255342.36	Картометрический метод	0.20	-
607	444605.46	4255340.16	Картометрический метод	0.20	-
-	-	-	-	-	-
611	444617.38	4254959.68	Картометрический метод	0.20	-
612	444615.18	4254959.68	Картометрический метод	0.20	-
613	444615.18	4254961.88	Картометрический метод	0.20	-
614	444617.38	4254961.88	Картометрический метод	0.20	-
611	444617.38	4254959.68	Картометрический метод	0.20	-
-	-	-	-	-	-
615	445175.58	4255347.55	Картометрический метод	0.20	-
616	445173.38	4255347.55	Картометрический метод	0.20	-
617	445173.38	4255349.75	Картометрический метод	0.20	-
618	445175.58	4255349.75	Картометрический метод	0.20	-
615	445175.58	4255347.55	Картометрический метод	0.20	-
-	-	-	-	-	-
619	444675.38	4254933.19	Картометрический метод	0.20	-
620	444673.44	4254934.21	Картометрический метод	0.20	-
621	444676.42	4254939.89	Картометрический метод	0.20	-
622	444678.36	4254938.87	Картометрический метод	0.20	-
619	444675.38	4254933.19	Картометрический метод	0.20	-
-	-	-	-	-	-
623	444544.61	4255351.49	Картометрический метод	0.20	-

2. Сведения о характерных точках границ объекта					
Обозначение характерных точек границ	Координаты, м		Метод определения координат характерной точки	Средняя квадратическая погрешность положения характерной точки (Mt), м	Описание обозначения точки на местности (при наличии)
	X	Y			
1	2	3	4	5	6
624	444542.41	4255351.49	Картометрический метод	0.20	-
625	444542.41	4255353.69	Картометрический метод	0.20	-
626	444544.61	4255353.69	Картометрический метод	0.20	-
623	444544.61	4255351.49	Картометрический метод	0.20	-
-	-	-	-	-	-
627	444747.81	4254932.83	Картометрический метод	0.20	-
628	444745.61	4254932.83	Картометрический метод	0.20	-
629	444745.61	4254935.03	Картометрический метод	0.20	-
630	444747.81	4254935.03	Картометрический метод	0.20	-
627	444747.81	4254932.83	Картометрический метод	0.20	-
-	-	-	-	-	-
631	445235.65	4255358.27	Картометрический метод	0.20	-
632	445227.95	4255356.16	Картометрический метод	0.20	-
633	445227.37	4255358.28	Картометрический метод	0.20	-
634	445235.07	4255360.39	Картометрический метод	0.20	-
631	445235.65	4255358.27	Картометрический метод	0.20	-
-	-	-	-	-	-
635	444465.14	4255367.03	Картометрический метод	0.20	-
636	444462.94	4255367.03	Картометрический метод	0.20	-
637	444462.94	4255369.23	Картометрический метод	0.20	-
638	444465.14	4255369.23	Картометрический метод	0.20	-
635	444465.14	4255367.03	Картометрический метод	0.20	-
-	-	-	-	-	-
639	444984.47	4254890.32	Картометрический метод	0.20	-
640	444982.67	4254891.58	Картометрический метод	0.20	-
641	444986.99	4254897.79	Картометрический метод	0.20	-
642	444988.79	4254896.53	Картометрический метод	0.20	-

2. Сведения о характерных точках границ объекта					
Обозначение характерных точек границ	Координаты, м		Метод определения координат характерной точки	Средняя квадратическая погрешность положения характерной точки (Mт), м	Описание обозначения точки на местности (при наличии)
	X	Y			
1	2	3	4	5	6
639	444984.47	4254890.32	Картометрический метод	0.20	-
-	-	-	-	-	-
643	444400.13	4255379.75	Картометрический метод	0.20	-
644	444397.93	4255379.75	Картометрический метод	0.20	-
645	444397.93	4255381.95	Картометрический метод	0.20	-
646	444400.13	4255381.95	Картометрический метод	0.20	-
643	444400.13	4255379.75	Картометрический метод	0.20	-
-	-	-	-	-	-
647	445047.27	4254842.21	Картометрический метод	0.20	-
648	445045.07	4254842.21	Картометрический метод	0.20	-
649	445045.07	4254844.41	Картометрический метод	0.20	-
650	445047.27	4254844.41	Картометрический метод	0.20	-
647	445047.27	4254842.21	Картометрический метод	0.20	-
-	-	-	-	-	-
651	444324.15	4255393.69	Картометрический метод	0.20	-
652	444322.09	4255394.47	Картометрический метод	0.20	-
653	444324.67	4255401.34	Картометрический метод	0.20	-
654	444326.73	4255400.56	Картометрический метод	0.20	-
651	444324.15	4255393.69	Картометрический метод	0.20	-
-	-	-	-	-	-
655	445108.11	4254787.98	Картометрический метод	0.20	-
656	445106.45	4254786.54	Картометрический метод	0.20	-
657	445101.59	4254792.13	Картометрический метод	0.20	-
658	445105.50	4254796.75	Картометрический метод	0.20	-
659	445107.18	4254795.33	Картометрический метод	0.20	-
655	445108.11	4254787.98	Картометрический метод	0.20	-
-	-	-	-	-	-

2. Сведения о характерных точках границ объекта					
Обозначение характерных точек границ	Координаты, м		Метод определения координат характерной точки	Средняя квадратическая погрешность положения характерной точки (Mт), м	Описание обозначения точки на местности (при наличии)
	X	Y			
1	2	3	4	5	6
660	444781.34	4256479.04	Картометрический метод	0.20	-
661	444779.14	4256479.04	Картометрический метод	0.20	-
662	444779.14	4256481.24	Картометрический метод	0.20	-
663	444781.34	4256481.24	Картометрический метод	0.20	-
660	444781.34	4256479.04	Картометрический метод	0.20	-
-	-	-	-	-	-
664	445073.66	4254781.12	Картометрический метод	0.20	-
665	445072.90	4254783.18	Картометрический метод	0.20	-
666	445080.06	4254785.81	Картометрический метод	0.20	-
667	445080.82	4254783.75	Картометрический метод	0.20	-
664	445073.66	4254781.12	Картометрический метод	0.20	-
-	-	-	-	-	-
668	444836.17	4256553.47	Картометрический метод	0.20	-
669	444833.97	4256553.47	Картометрический метод	0.20	-
670	444833.97	4256555.67	Картометрический метод	0.20	-
671	444836.17	4256555.67	Картометрический метод	0.20	-
668	444836.17	4256553.47	Картометрический метод	0.20	-
-	-	-	-	-	-
672	445002.64	4254757.73	Картометрический метод	0.20	-
673	445000.44	4254757.73	Картометрический метод	0.20	-
674	445000.44	4254759.93	Картометрический метод	0.20	-
675	445002.64	4254759.93	Картометрический метод	0.20	-
672	445002.64	4254757.73	Картометрический метод	0.20	-
-	-	-	-	-	-
676	444855.14	4256630.55	Картометрический метод	0.20	-
677	444852.94	4256630.55	Картометрический метод	0.20	-

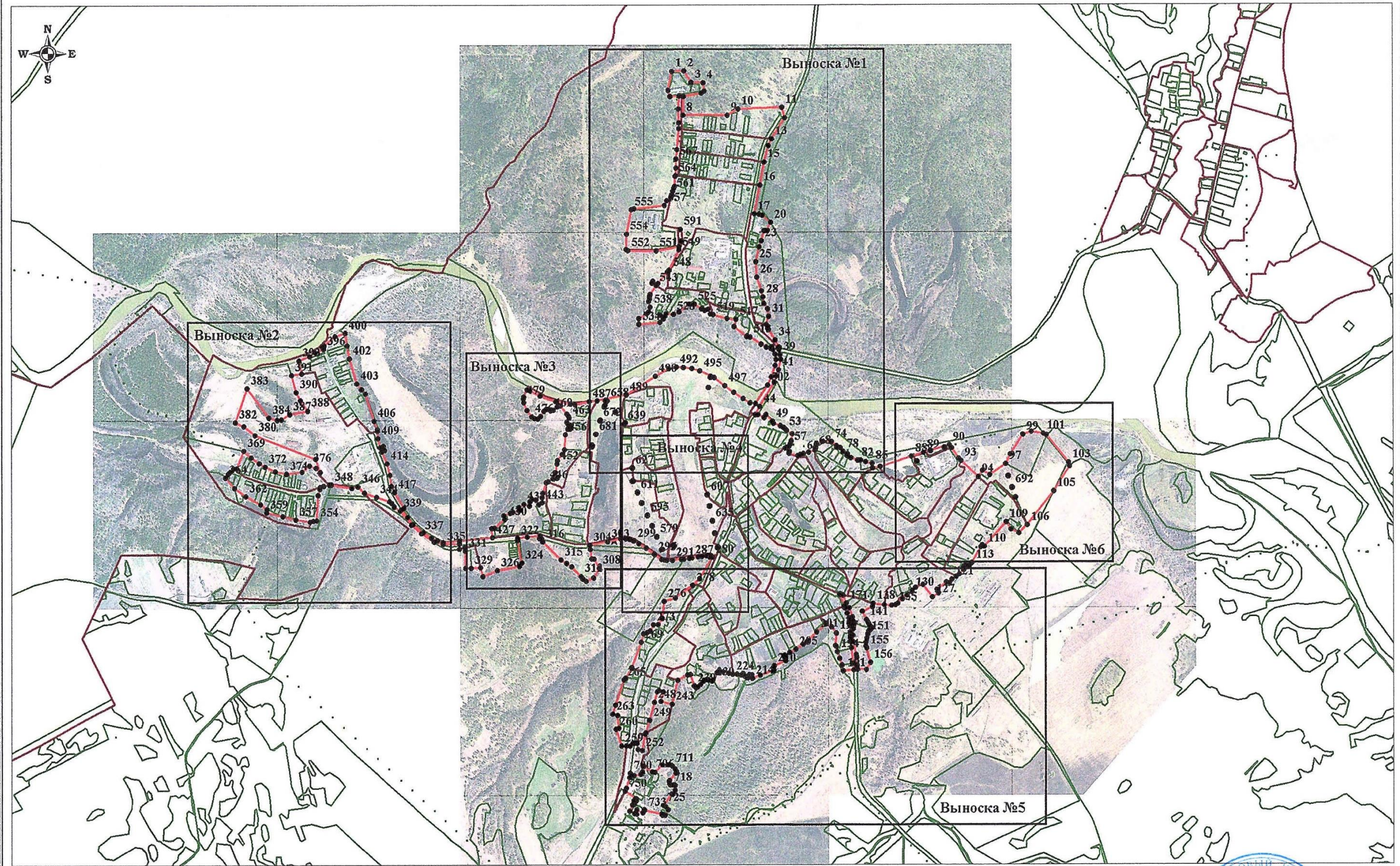
2. Сведения о характерных точках границ объекта					
Обозначение характерных точек границ	Координаты, м		Метод определения координат характерной точки	Средняя квадратическая погрешность положения характерной точки (M _t), м	Описание обозначения точки на местности (при наличии)
	X	Y			
1	2	3	4	5	6
678	444852.94	4256632.75	Картометрический метод	0.20	-
679	444855.14	4256632.75	Картометрический метод	0.20	-
676	444855.14	4256630.55	Картометрический метод	0.20	-
-	-	-	-	-	-
680	444929.25	4254733.66	Картометрический метод	0.20	-
681	444927.05	4254733.66	Картометрический метод	0.20	-
682	444927.05	4254735.86	Картометрический метод	0.20	-
683	444929.25	4254735.86	Картометрический метод	0.20	-
680	444929.25	4254733.66	Картометрический метод	0.20	-
-	-	-	-	-	-
684	444701.23	4256977.48	Картометрический метод	0.20	-
685	444699.03	4256977.48	Картометрический метод	0.20	-
686	444699.03	4256979.68	Картометрический метод	0.20	-
687	444701.23	4256979.68	Картометрический метод	0.20	-
684	444701.23	4256977.48	Картометрический метод	0.20	-
-	-	-	-	-	-
688	444860.85	4254711.79	Картометрический метод	0.20	-
689	444860.11	4254713.87	Картометрический метод	0.20	-
690	444867.70	4254716.59	Картометрический метод	0.20	-
691	444868.44	4254714.51	Картометрический метод	0.20	-
688	444860.85	4254711.79	Картометрический метод	0.20	-
-	-	-	-	-	-
692	444640.87	4256997.77	Картометрический метод	0.20	-
693	444638.67	4256997.77	Картометрический метод	0.20	-
694	444638.67	4256999.97	Картометрический метод	0.20	-
695	444640.87	4256999.97	Картометрический метод	0.20	-
692	444640.87	4256997.77	Картометрический метод	0.20	-

2. Сведения о характерных точках границ объекта					
Обозначение характерных точек границ	Координаты, м		Метод определения координат характерной точки	Средняя квадратическая погрешность положения характерной точки (Mt), м	Описание обозначения точки на местности (при наличии)
	X	Y			
1	2	3	4	5	6
-	-	-	-	-	-
696	444588.90	4257014.88	Картометрический метод	0.20	-
697	444586.70	4257014.88	Картометрический метод	0.20	-
698	444586.70	4257017.08	Картометрический метод	0.20	-
699	444588.90	4257017.08	Картометрический метод	0.20	-
696	444588.90	4257014.88	Картометрический метод	0.20	-
Часть границы 2	-	-	-	-	-
700	443119.22	4254920.72	Картометрический метод	0.20	-
701	443109.94	4254927.95	Картометрический метод	0.20	-
702	443108.11	4254940.88	Картометрический метод	0.20	-
703	443115.71	4254978.45	Картометрический метод	0.20	-
704	443126.97	4254985.58	Картометрический метод	0.20	-
705	443157.67	4254993.35	Картометрический метод	0.20	-
706	443128.37	4255039.43	Картометрический метод	0.20	-
707	443123.66	4255054.62	Картометрический метод	0.20	-
708	443166.06	4255095.47	Картометрический метод	0.20	-
709	443164.91	4255123.56	Картометрический метод	0.20	-
710	443165.91	4255133.76	Картометрический метод	0.20	-
711	443158.65	4255148.30	Картометрический метод	0.20	-
712	443143.23	4255162.52	Картометрический метод	0.20	-
713	443130.53	4255170.38	Картометрический метод	0.20	-
714	443118.73	4255168.88	Картометрический метод	0.20	-
715	443081.11	4255133.45	Картометрический метод	0.20	-
716	443075.37	4255131.63	Картометрический метод	0.20	-
717	443064.78	4255133.45	Картометрический метод	0.20	-
718	443057.22	4255138.90	Картометрический метод	0.20	-

2. Сведения о характерных точках границ объекта					
Обозначение характерных точек границ	Координаты, м		Метод определения координат характерной точки	Средняя квадратическая погрешность положения характерной точки (Mт), м	Описание обозначения точки на местности (при наличии)
	X	Y			
1	2	3	4	5	6
719	443055.71	4255147.99	Картометрический метод	0.20	-
720	443059.94	4255157.96	Картометрический метод	0.20	-
721	443053.89	4255164.32	Картометрический метод	0.20	-
722	443028.38	4255163.35	Картометрический метод	0.20	-
723	443004.47	4255152.25	Картометрический метод	0.20	-
724	443006.61	4255146.26	Картометрический метод	0.20	-
725	442945.83	4255100.05	Картометрический метод	0.20	-
726	442938.57	4255112.88	Картометрический метод	0.20	-
727	442923.21	4255124.84	Картометрический метод	0.20	-
728	442895.71	4255109.58	Картометрический метод	0.20	-
729	442899.13	4255095.53	Картометрический метод	0.20	-
730	442897.35	4255094.35	Картометрический метод	0.20	-
731	442898.33	4255091.71	Картометрический метод	0.20	-
732	442899.96	4255092.13	Картометрический метод	0.20	-
733	442922.66	4254999.03	Картометрический метод	0.20	-
734	442924.67	4254995.66	Картометрический метод	0.20	-
735	442908.86	4254987.51	Картометрический метод	0.20	-
736	442925.21	4254956.28	Картометрический метод	0.20	-
737	442902.35	4254955.07	Картометрический метод	0.20	-
738	442907.21	4254944.32	Картометрический метод	0.20	-
739	442904.11	4254942.75	Картометрический метод	0.20	-
740	442915.35	4254917.97	Картометрический метод	0.20	-
741	442950.66	4254932.85	Картометрический метод	0.20	-
742	442948.47	4254937.21	Картометрический метод	0.20	-
743	442954.30	4254939.75	Картометрический метод	0.20	-
744	442953.23	4254942.02	Картометрический метод	0.20	-

2. Сведения о характерных точках границ объекта					
Обозначение характерных точек границ	Координаты, м		Метод определения координат характерной точки	Средняя квадратическая погрешность положения характерной точки (Mт), м	Описание обозначения точки на местности (при наличии)
	X	Y			
1	2	3	4	5	6
745	442966.89	4254947.24	Картометрический метод	0.20	-
746	442971.20	4254940.30	Картометрический метод	0.20	-
747	442982.65	4254947.82	Картометрический метод	0.20	-
748	442979.94	4254952.23	Картометрический метод	0.20	-
749	442983.29	4254953.52	Картометрический метод	0.20	-
750	443023.04	4254890.73	Картометрический метод	0.20	-
751	443039.21	4254898.72	Картометрический метод	0.20	-
752	443097.64	4254917.25	Картометрический метод	0.20	-
700	443119.22	4254920.72	Картометрический метод	0.20	-
3. Сведения о характерных точках части (частей) границы объекта					
Обозначение характерных точек части границы	Координаты, м		Метод определения координат характерной точки	Средняя квадратическая погрешность положения характерной точки (Mт), м	Описание обозначения точки на местности (при наличии)
	X	Y			
1	2	3	4	5	6
-	-	-	-	-	-

План границ объекта



Условные обозначения:

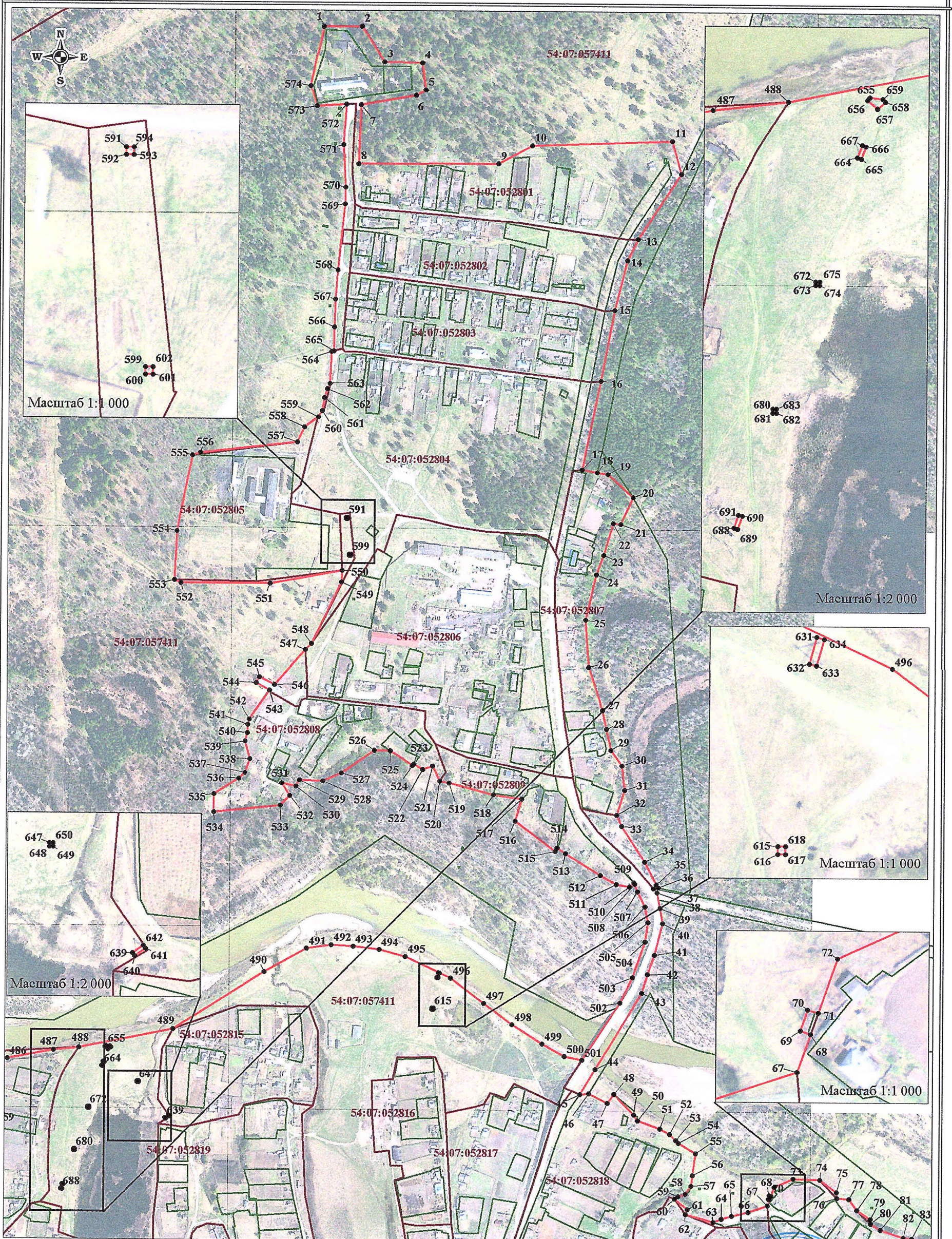
- - граница населенного пункта
- 1 - поворотная точка границы населенного пункта
- (black) - границы земельных участков, сведения о которых внесены в ЕГРН
- (red) - граница кадастрового деления
- 54:07:053111 - кадастровый номер кадастрового квартала

Масштаб 1:20 000

Кадастровый инженер:
 * Квалификационный *
 54-5-621
 Подпись: *Ю.В. Соколова* / Соколова Ю.В.
 М.П. *Юлия Васильевна Соколова*

План границ объекта

Выноска №1



Условные обозначения:

- - граница населенного пункта
- 1 - поворотная точка границы населенного пункта
- - границы земельных участков, сведения о которых внесены в ЕГРН
- - граница кадастрового деления
- 54:07:052819 - кадастровый номер кадастрового квартала

Масштаб 1:6 000

Кадастровый инженер:

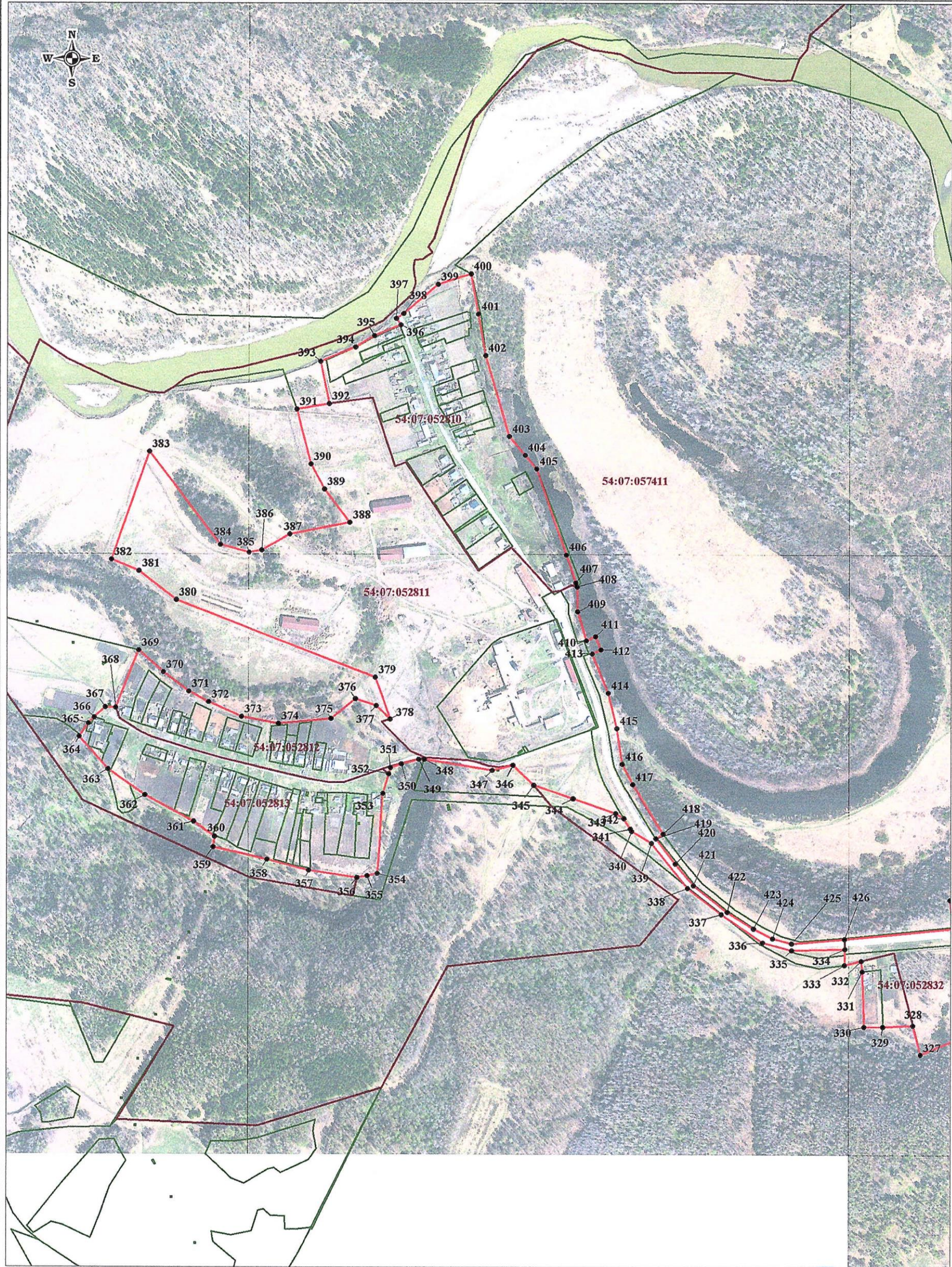
Индивидуальный

Подпись

/ Соколова Ю.В.

План границ объекта

Выноска №2



Масштаб 1:6 000

Условные обозначения:

- - граница населенного пункта
- 1 - поворотная точка границы населенного пункта
- (black) - границы земельных участков, сведения о которых внесены в ЕГРН
- (green) - граница кадастрового деления
- 54:07:052810 - кадастровый номер кадастрового квартала

Кадастровый инженер:

Квалификационный

54:07:052811

Подпись

/ Соколова Ю.В.

М.П.

План границ объекта

Выноска №3



Масштаб 1:2 000

Масштаб 1:4 000

Условные обозначения:

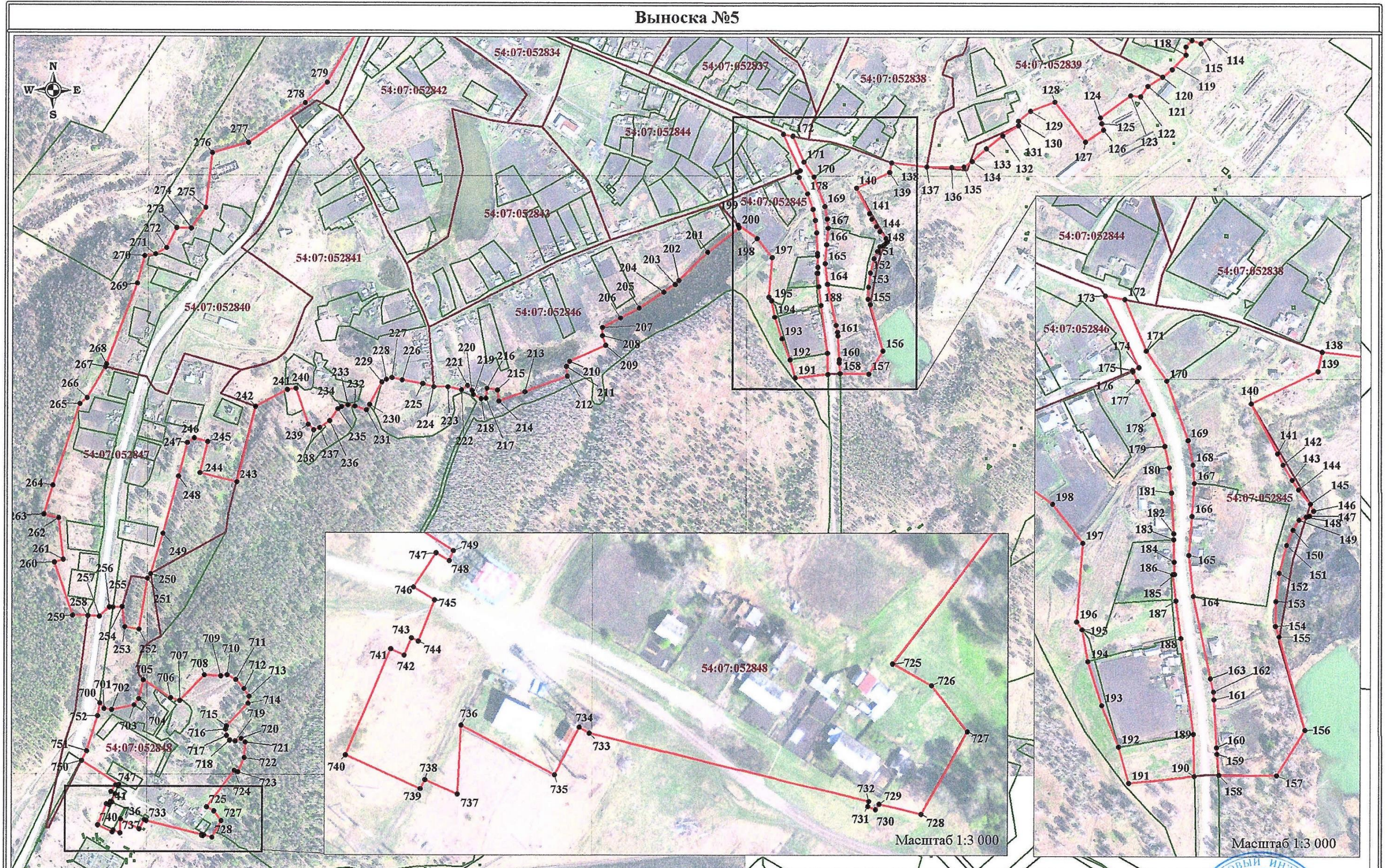
- - граница населенного пункта
- 1 - поворотная точка границы населенного пункта
- - границы земельных участков, сведения о которых внесены в ЕГРН
- - - граница кадастрового деления
- 54:07:052810 - кадастровый номер кадастрового квартала



Кадастровый инженер:
 Подпись: М.П. Соколова Ю.В.

План границ объекта

Выноска №5



Условные обозначения:

- - граница населенного пункта
- 1 - поворотная точка границы населенного пункта
- - границы земельных участков, сведения о которых внесены в ЕГРН
- - граница кадастрового деления
- 54:07:052842 - кадастровый номер кадастрового квартала

Масштаб 1:6 000

Масштаб 1:3 000

Масштаб 1:3 000

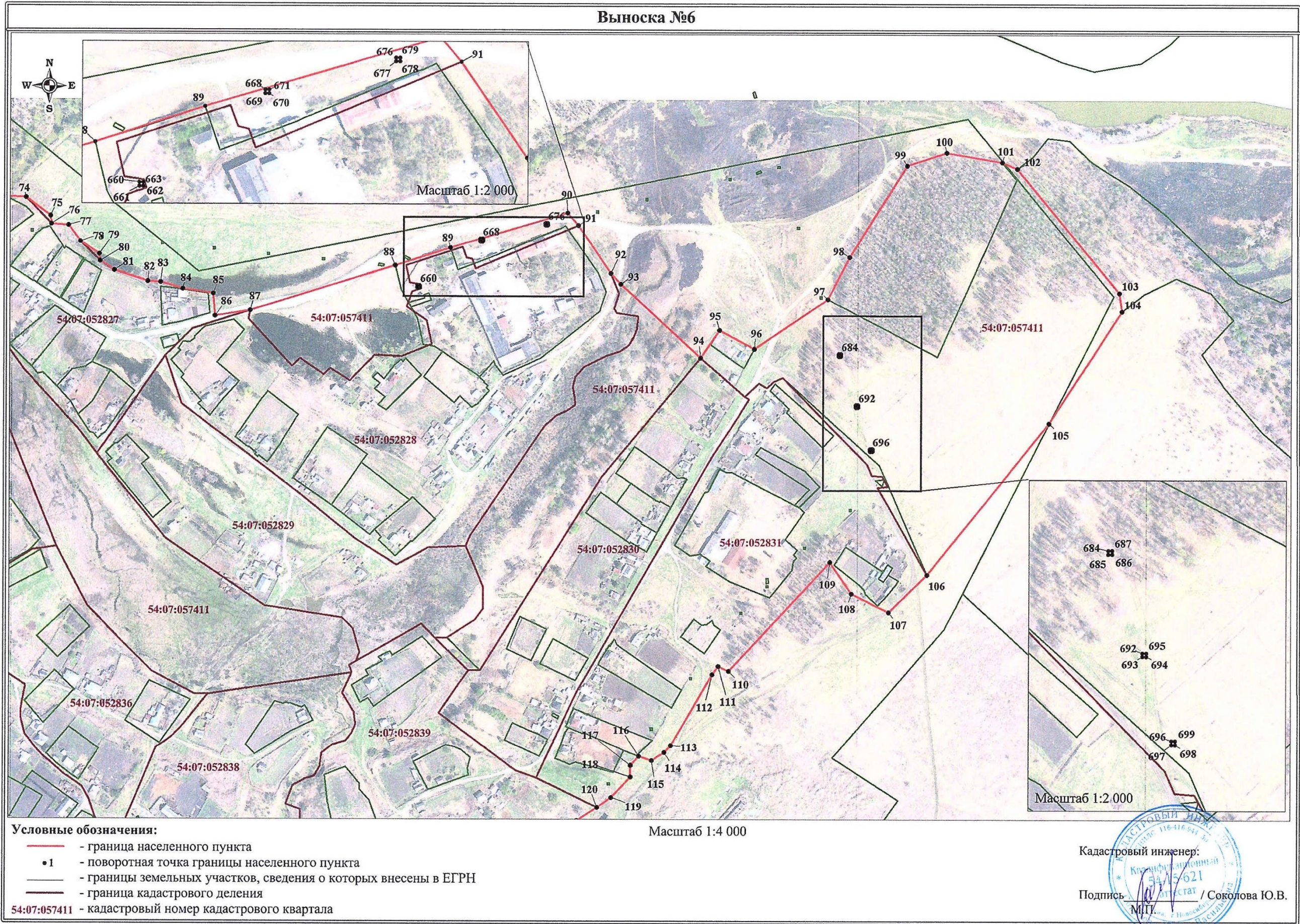
Кадастровый инженер:

Подпись: *Ю.В. Соколова* / Соколова Ю.В.



План границ объекта

Выноска №6



Текстовое описание местоположения границ населенных пунктов, территориальных зон, особо охраняемых природных территорий, зон с особыми условиями использования территорий		
Прохождение границы		Описание прохождения границы
от точки	до точки	
1	2	3
Часть границы 1	-	-
1	2	-
2	3	-
3	4	-
4	5	-
5	6	-
6	7	-
7	8	-
8	9	-
9	10	-
10	11	-
11	12	-
12	13	-
13	14	-
14	15	-
15	16	-
16	17	-
17	18	-
18	19	-
19	20	-
20	21	-
21	22	-
22	23	-
23	24	-
24	25	-
25	26	-
26	27	-
27	28	-
28	29	-
29	30	-
30	31	-
31	32	-
32	33	-
33	34	-
34	35	-
35	36	-
36	37	-

**Текстовое описание местоположения границ
населенных пунктов, территориальных зон, особо охраняемых природных
территорий, зон с особыми условиями использования территорий**

Прохождение границы		Описание прохождения границы
от точки	до точки	
1	2	3
37	38	-
38	39	-
39	40	-
40	41	-
41	42	-
42	43	-
43	44	-
44	45	-
45	46	-
46	47	-
47	48	-
48	49	-
49	50	-
50	51	-
51	52	-
52	53	-
53	54	-
54	55	-
55	56	-
56	57	-
57	58	-
58	59	-
59	60	-
60	61	-
61	62	-
62	63	-
63	64	-
64	65	-
65	66	-
66	67	-
67	68	-
68	69	-
69	70	-
70	71	-
71	72	-
72	73	-

**Текстовое описание местоположения границ
населенных пунктов, территориальных зон, особо охраняемых природных
территорий, зон с особыми условиями использования территорий**

Прохождение границы		Описание прохождения границы
от точки	до точки	
1	2	3
73	74	-
74	75	-
75	76	-
76	77	-
77	78	-
78	79	-
79	80	-
80	81	-
81	82	-
82	83	-
83	84	-
84	85	-
85	86	-
86	87	-
87	88	-
88	89	-
89	90	-
90	91	-
91	92	-
92	93	-
93	94	-
94	95	-
95	96	-
96	97	-
97	98	-
98	99	-
99	100	-
100	101	-
101	102	-
102	103	-
103	104	-
104	105	-
105	106	-
106	107	-
107	108	-
108	109	-

**Текстовое описание местоположения границ
населенных пунктов, территориальных зон, особо охраняемых природных
территорий, зон с особыми условиями использования территорий**

Прохождение границы		Описание прохождения границы
от точки	до точки	
1	2	3
109	110	-
110	111	-
111	112	-
112	113	-
113	114	-
114	115	-
115	116	-
116	117	-
117	118	-
118	119	-
119	120	-
120	121	-
121	122	-
122	123	-
123	124	-
124	125	-
125	126	-
126	127	-
127	128	-
128	129	-
129	130	-
130	131	-
131	132	-
132	133	-
133	134	-
134	135	-
135	136	-
136	137	-
137	138	-
138	139	-
139	140	-
140	141	-
141	142	-
142	143	-
143	144	-
144	145	-

**Текстовое описание местоположения границ
населенных пунктов, территориальных зон, особо охраняемых природных
территорий, зон с особыми условиями использования территорий**

Прохождение границы		Описание прохождения границы
от точки	до точки	
1	2	3
145	146	-
146	147	-
147	148	-
148	149	-
149	150	-
150	151	-
151	152	-
152	153	-
153	154	-
154	155	-
155	156	-
156	157	-
157	158	-
158	159	-
159	160	-
160	161	-
161	162	-
162	163	-
163	164	-
164	165	-
165	166	-
166	167	-
167	168	-
168	169	-
169	170	-
170	171	-
171	172	-
172	173	-
173	174	-
174	175	-
175	176	-
176	177	-
177	178	-
178	179	-
179	180	-
180	181	-

**Текстовое описание местоположения границ
населенных пунктов, территориальных зон, особо охраняемых природных
территорий, зон с особыми условиями использования территорий**

Прохождение границы		Описание прохождения границы
от точки	до точки	
1	2	3
181	182	-
182	183	-
183	184	-
184	185	-
185	186	-
186	187	-
187	188	-
188	189	-
189	190	-
190	191	-
191	192	-
192	193	-
193	194	-
194	195	-
195	196	-
196	197	-
197	198	-
198	199	-
199	200	-
200	201	-
201	202	-
202	203	-
203	204	-
204	205	-
205	206	-
206	207	-
207	208	-
208	209	-
209	210	-
210	211	-
211	212	-
212	213	-
213	214	-
214	215	-
215	216	-
216	217	-

Текстовое описание местоположения границ населенных пунктов, территориальных зон, особо охраняемых природных территорий, зон с особыми условиями использования территорий		
Прохождение границы		Описание прохождения границы
от точки	до точки	
1	2	3
217	218	-
218	219	-
219	220	-
220	221	-
221	222	-
222	223	-
223	224	-
224	225	-
225	226	-
226	227	-
227	228	-
228	229	-
229	230	-
230	231	-
231	232	-
232	233	-
233	234	-
234	235	-
235	236	-
236	237	-
237	238	-
238	239	-
239	240	-
240	241	-
241	242	-
242	243	-
243	244	-
244	245	-
245	246	-
246	247	-
247	248	-
248	249	-
249	250	-
250	251	-
251	252	-
252	253	-

**Текстовое описание местоположения границ
населенных пунктов, территориальных зон, особо охраняемых природных
территорий, зон с особыми условиями использования территорий**

Прохождение границы		Описание прохождения границы
от точки	до точки	
1	2	3
253	254	-
254	255	-
255	256	-
256	257	-
257	258	-
258	259	-
259	260	-
260	261	-
261	262	-
262	263	-
263	264	-
264	265	-
265	266	-
266	267	-
267	268	-
268	269	-
269	270	-
270	271	-
271	272	-
272	273	-
273	274	-
274	275	-
275	276	-
276	277	-
277	278	-
278	279	-
279	280	-
280	281	-
281	282	-
282	283	-
283	284	-
284	285	-
285	286	-
286	287	-
287	288	-
288	289	-

**Текстовое описание местоположения границ
населенных пунктов, территориальных зон, особо охраняемых природных
территорий, зон с особыми условиями использования территорий**

Прохождение границы		Описание прохождения границы
от точки	до точки	
1	2	3
289	290	-
290	291	-
291	292	-
292	293	-
293	294	-
294	295	-
295	296	-
296	297	-
297	298	-
298	299	-
299	300	-
300	301	-
301	302	-
302	303	-
303	304	-
304	305	-
305	306	-
306	307	-
307	308	-
308	309	-
309	310	-
310	311	-
311	312	-
312	313	-
313	314	-
314	315	-
315	316	-
316	317	-
317	318	-
318	319	-
319	320	-
320	321	-
321	322	-
322	323	-
323	324	-
324	325	-

**Текстовое описание местоположения границ
населенных пунктов, территориальных зон, особо охраняемых природных
территорий, зон с особыми условиями использования территорий**

Прохождение границы		Описание прохождения границы
от точки	до точки	
1	2	3
325	326	-
326	327	-
327	328	-
328	329	-
329	330	-
330	331	-
331	332	-
332	333	-
333	334	-
334	335	-
335	336	-
336	337	-
337	338	-
338	339	-
339	340	-
340	341	-
341	342	-
342	343	-
343	344	-
344	345	-
345	346	-
346	347	-
347	348	-
348	349	-
349	350	-
350	351	-
351	352	-
352	353	-
353	354	-
354	355	-
355	356	-
356	357	-
357	358	-
358	359	-
359	360	-
360	361	-

**Текстовое описание местоположения границ
населенных пунктов, территориальных зон, особо охраняемых природных
территорий, зон с особыми условиями использования территорий**

Прохождение границы		Описание прохождения границы
от точки	до точки	
1	2	3
361	362	-
362	363	-
363	364	-
364	365	-
365	366	-
366	367	-
367	368	-
368	369	-
369	370	-
370	371	-
371	372	-
372	373	-
373	374	-
374	375	-
375	376	-
376	377	-
377	378	-
378	379	-
379	380	-
380	381	-
381	382	-
382	383	-
383	384	-
384	385	-
385	386	-
386	387	-
387	388	-
388	389	-
389	390	-
390	391	-
391	392	-
392	393	-
393	394	-
394	395	-
395	396	-
396	397	-

**Текстовое описание местоположения границ
населенных пунктов, территориальных зон, особо охраняемых природных
территорий, зон с особыми условиями использования территорий**

Прохождение границы		Описание прохождения границы
от точки	до точки	
1	2	3
397	398	-
398	399	-
399	400	-
400	401	-
401	402	-
402	403	-
403	404	-
404	405	-
405	406	-
406	407	-
407	408	-
408	409	-
409	410	-
410	411	-
411	412	-
412	413	-
413	414	-
414	415	-
415	416	-
416	417	-
417	418	-
418	419	-
419	420	-
420	421	-
421	422	-
422	423	-
423	424	-
424	425	-
425	426	-
426	427	-
427	428	-
428	429	-
429	430	-
430	431	-
431	432	-
432	433	-

**Текстовое описание местоположения границ
населенных пунктов, территориальных зон, особо охраняемых природных
территорий, зон с особыми условиями использования территорий**

Прохождение границы		Описание прохождения границы
от точки	до точки	
1	2	3
433	434	-
434	435	-
435	436	-
436	437	-
437	438	-
438	439	-
439	440	-
440	441	-
441	442	-
442	443	-
443	444	-
444	445	-
445	446	-
446	447	-
447	448	-
448	449	-
449	450	-
450	451	-
451	452	-
452	453	-
453	454	-
454	455	-
455	456	-
456	457	-
457	458	-
458	459	-
459	460	-
460	461	-
461	462	-
462	463	-
463	464	-
464	465	-
465	466	-
466	467	-
467	468	-
468	469	-

**Текстовое описание местоположения границ
населенных пунктов, территориальных зон, особо охраняемых природных
территорий, зон с особыми условиями использования территорий**

Прохождение границы		Описание прохождения границы
от точки	до точки	
1	2	3
469	470	-
470	471	-
471	472	-
472	473	-
473	474	-
474	475	-
475	476	-
476	477	-
477	478	-
478	479	-
479	480	-
480	481	-
481	482	-
482	483	-
483	484	-
484	485	-
485	486	-
486	487	-
487	488	-
488	489	-
489	490	-
490	491	-
491	492	-
492	493	-
493	494	-
494	495	-
495	496	-
496	497	-
497	498	-
498	499	-
499	500	-
500	501	-
501	502	-
502	503	-
503	504	-
504	505	-

**Текстовое описание местоположения границ
населенных пунктов, территориальных зон, особо охраняемых природных
территорий, зон с особыми условиями использования территорий**

Прохождение границы		Описание прохождения границы
от точки	до точки	
1	2	3
505	506	-
506	507	-
507	508	-
508	509	-
509	510	-
510	511	-
511	512	-
512	513	-
513	514	-
514	515	-
515	516	-
516	517	-
517	518	-
518	519	-
519	520	-
520	521	-
521	522	-
522	523	-
523	524	-
524	525	-
525	526	-
526	527	-
527	528	-
528	529	-
529	530	-
530	531	-
531	532	-
532	533	-
533	534	-
534	535	-
535	536	-
536	537	-
537	538	-
538	539	-
539	540	-
540	541	-

Текстовое описание местоположения границ населенных пунктов, территориальных зон, особо охраняемых природных территорий, зон с особыми условиями использования территорий		
Прохождение границы		Описание прохождения границы
от точки	до точки	
1	2	3
541	542	-
542	543	-
543	544	-
544	545	-
545	546	-
546	547	-
547	548	-
548	549	-
549	550	-
550	551	-
551	552	-
552	553	-
553	554	-
554	555	-
555	556	-
556	557	-
557	558	-
558	559	-
559	560	-
560	561	-
561	562	-
562	563	-
563	564	-
564	565	-
565	566	-
566	567	-
567	568	-
568	569	-
569	570	-
570	571	-
571	572	-
572	573	-
573	574	-
574	1	-
-	-	-
575	576	-
576	577	-

Текстовое описание местоположения границ населенных пунктов, территориальных зон, особо охраняемых природных территорий, зон с особыми условиями использования территорий		
Прохождение границы		Описание прохождения границы
от точки	до точки	
1	2	3
577	578	-
578	575	-
-	-	-
579	580	-
580	581	-
581	582	-
582	579	-
-	-	-
583	584	-
584	585	-
585	586	-
586	583	-
-	-	-
587	588	-
588	589	-
589	590	-
590	587	-
-	-	-
591	592	-
592	593	-
593	594	-
594	591	-
-	-	-
595	596	-
596	597	-
597	598	-
598	595	-
-	-	-
599	600	-
600	601	-
601	602	-
602	599	-
-	-	-
603	604	-
604	605	-
605	606	-
606	603	-
-	-	-

Текстовое описание местоположения границ населенных пунктов, территориальных зон, особо охраняемых		
Прохождение границы		Описание прохождения границы
от точки	до точки	
1	2	3
607	608	-
608	609	-
609	610	-
610	607	-
-	-	-
611	612	-
612	613	-
613	614	-
614	611	-
-	-	-
615	616	-
616	617	-
617	618	-
618	615	-
-	-	-
619	620	-
620	621	-
621	622	-
622	619	-
-	-	-
623	624	-
624	625	-
625	626	-
626	623	-
-	-	-
627	628	-
628	629	-
629	630	-
630	627	-
-	-	-
631	632	-
632	633	-
633	634	-
634	631	-
-	-	-
635	636	-
636	637	-
637	638	-

**Текстовое описание местоположения границ
населенных пунктов, территориальных зон, особо охраняемых
природных территорий, зон с особыми условиями использования**

Прохождение границы		Описание прохождения границы
от точки	до точки	
1	2	3
638	635	-
-	-	-
639	640	-
640	641	-
641	642	-
642	639	-
-	-	-
643	644	-
644	645	-
645	646	-
646	643	-
-	-	-
647	648	-
648	649	-
649	650	-
650	647	-
-	-	-
651	652	-
652	653	-
653	654	-
654	651	-
-	-	-
655	656	-
656	657	-
657	658	-
658	659	-
659	655	-
-	-	-
660	661	-
661	662	-
662	663	-
663	660	-
-	-	-
664	665	-
665	666	-
666	667	-
667	664	-
-	-	-

Текстовое описание местоположения границ населенных пунктов, территориальных зон, особо охраняемых		
Прохождение границы		Описание прохождения границы
от точки	до точки	
1	2	3
668	669	-
669	670	-
670	671	-
671	668	-
-	-	-
672	673	-
673	674	-
674	675	-
675	672	-
-	-	-
676	677	-
677	678	-
678	679	-
679	676	-
-	-	-
680	681	-
681	682	-
682	683	-
683	680	-
-	-	-
684	685	-
685	686	-
686	687	-
687	684	-
-	-	-
688	689	-
689	690	-
690	691	-
691	688	-
-	-	-
692	693	-
693	694	-
694	695	-
695	692	-
-	-	-
696	697	-
697	698	-
698	699	-

**Текстовое описание местоположения границ
населенных пунктов, территориальных зон, особо охраняемых природных
территорий, зон с особыми условиями использования территорий**

Прохождение границы		Описание прохождения границы
от точки	до точки	
1	2	3
699	696	-
Часть границы 2	-	-
700	701	-
701	702	-
702	703	-
703	704	-
704	705	-
705	706	-
706	707	-
707	708	-
708	709	-
709	710	-
710	711	-
711	712	-
712	713	-
713	714	-
714	715	-
715	716	-
716	717	-
717	718	-
718	719	-
719	720	-
720	721	-
721	722	-
722	723	-
723	724	-
724	725	-
725	726	-
726	727	-
727	728	-
728	729	-
729	730	-
730	731	-
731	732	-
732	733	-
733	734	-
734	735	-
735	736	-

**Текстовое описание местоположения границ
населенных пунктов, территориальных зон, особо охраняемых природных
территорий, зон с особыми условиями использования территорий**

Прохождение границы		Описание прохождения границы
от точки	до точки	
1	2	3
736	737	-
737	738	-
738	739	-
739	740	-
740	741	-
741	742	-
742	743	-
743	744	-
744	745	-
745	746	-
746	747	-
747	748	-
748	749	-
749	750	-
750	751	-
751	752	-
752	700	-

ОПИСАНИЕ МЕСТОПОЛОЖЕНИЯ ГРАНИЦ

**Новосибирская область, Искитимский район, Легостаевский сельсовет, деревня
Малиновка**

(наименование объекта, местоположение границ которого описано (далее - объект))

Раздел 1

Сведения об объекте

№ п/п	Характеристики объекта	Описание характеристик
1	2	3
1.	Местоположение объекта	633222, Новосибирская область, район Искитимский, деревня Малиновка
2.	Площадь объекта +/- величина погрешности определения площади (P +/- Дельта P)	1094026 +/- 732 м ²
3.	Иные характеристики объекта	-

Раздел 2

Сведения о местоположении границ объекта

1. Система координат МСК НСО Зона 4

2. Сведения о характерных точках границ объекта

Обозначение характерных точек границ	Координаты, м		Метод определения координат характерной точки	Средняя квадратическая погрешность положения характерной точки (Mt), м	Описание обозначения точки на местности (при наличии)
	X	Y			
1	2	3	4	5	6
Часть границы 1	-	-	-	-	-
1	447558.90	4258347.46	Картометрический метод	0.20	-
2	447490.90	4258381.87	Картометрический метод	0.20	-
3	447491.70	4258393.06	Картометрический метод	0.20	-
4	447486.90	4258401.87	Картометрический метод	0.20	-
5	447482.10	4258405.06	Картометрический метод	0.20	-
6	447479.70	4258423.46	Картометрический метод	0.20	-
7	447495.70	4258424.91	Картометрический метод	0.20	-
8	447523.70	4258427.46	Картометрический метод	0.20	-
9	447523.57	4258430.79	Картометрический метод	0.20	-
10	447568.02	4258482.83	Картометрический метод	0.20	-
11	447553.63	4258492.79	Картометрический метод	0.20	-
12	447518.13	4258497.81	Картометрический метод	0.20	-
13	447461.30	4258489.85	Картометрический метод	0.20	-
14	447445.30	4258496.25	Картометрический метод	0.20	-
15	447407.70	4258505.85	Картометрический метод	0.20	-
16	447333.30	4258513.05	Картометрический метод	0.20	-
17	447266.63	4258518.25	Картометрический метод	0.20	-
18	447224.50	4258521.05	Картометрический метод	0.20	-
19	447188.50	4258516.26	Картометрический метод	0.20	-
20	447148.50	4258504.25	Картометрический метод	0.20	-
21	447113.30	4258493.86	Картометрический метод	0.20	-
22	447062.10	4258482.65	Картометрический метод	0.20	-

2. Сведения о характерных точках границ объекта					
Обозначение характерных точек границ	Координаты, м		Метод определения координат характерной точки	Средняя квадратическая погрешность положения характерной точки (M _t), м	Описание обозначения точки на местности (при наличии)
	X	Y			
1	2	3	4	5	6
23	447001.30	4258481.07	Картометрический метод	0.20	-
24	446943.70	4258481.07	Картометрический метод	0.20	-
25	446864.50	4258481.85	Картометрический метод	0.20	-
26	446822.10	4258489.05	Картометрический метод	0.20	-
27	446724.50	4258505.85	Картометрический метод	0.20	-
28	446683.70	4258513.54	Картометрический метод	0.20	-
29	446626.90	4258524.25	Картометрический метод	0.20	-
30	446585.30	4258530.65	Картометрический метод	0.20	-
31	446553.30	4258531.45	Картометрический метод	0.20	-
32	446519.43	4258536.77	Картометрический метод	0.20	-
33	446456.50	4258546.65	Картометрический метод	0.20	-
34	446329.30	4258538.21	Картометрический метод	0.20	-
35	446263.73	4258558.26	Картометрический метод	0.20	-
36	446224.90	4258541.34	Картометрический метод	0.20	-
37	446242.04	4258509.29	Картометрический метод	0.20	-
38	446244.82	4258523.03	Картометрический метод	0.20	-
39	446251.42	4258532.37	Картометрический метод	0.20	-
40	446265.68	4258522.45	Картометрический метод	0.20	-
41	446274.95	4258477.91	Картометрический метод	0.20	-
42	446284.76	4258429.53	Картометрический метод	0.20	-
43	446340.11	4258341.95	Картометрический метод	0.20	-
44	446309.00	4258349.51	Картометрический метод	0.20	-
45	446233.78	4258362.71	Картометрический метод	0.20	-
46	446216.26	4258363.85	Картометрический метод	0.20	-
47	446185.08	4258357.10	Картометрический метод	0.20	-
48	446163.76	4258351.20	Картометрический метод	0.20	-

2. Сведения о характерных точках границ объекта					
Обозначение характерных точек границ	Координаты, м		Метод определения координат характерной точки	Средняя квадратическая погрешность положения характерной точки (Мт), м	Описание обозначения точки на местности (при наличии)
	X	Y			
1	2	3	4	5	6
49	446106.12	4258324.83	Картометрический метод	0.20	-
50	446050.29	4258294.03	Картометрический метод	0.20	-
51	446037.86	4258285.46	Картометрический метод	0.20	-
52	446018.91	4258264.56	Картометрический метод	0.20	-
53	445949.68	4258262.16	Картометрический метод	0.20	-
54	445771.14	4258305.39	Картометрический метод	0.20	-
55	445771.90	4258383.01	Картометрический метод	0.20	-
56	445779.68	4258376.55	Картометрический метод	0.20	-
57	445839.76	4258398.50	Картометрический метод	0.20	-
58	445815.30	4258427.06	Картометрический метод	0.20	-
59	445830.31	4258438.22	Картометрический метод	0.20	-
60	445837.27	4258460.83	Картометрический метод	0.20	-
61	445837.85	4258475.33	Картометрический метод	0.20	-
62	445837.27	4258488.09	Картометрический метод	0.20	-
63	445841.33	4258510.13	Картометрический метод	0.20	-
64	445851.77	4258514.18	Картометрический метод	0.20	-
65	445943.41	4258681.51	Картометрический метод	0.20	-
66	445867.43	4258843.93	Картометрический метод	0.20	-
67	445807.11	4258964.55	Картометрический метод	0.20	-
68	445788.55	4258948.31	Картометрический метод	0.20	-
69	445773.47	4258937.87	Картометрический метод	0.20	-
70	445764.19	4258944.83	Картометрический метод	0.20	-
71	445759.55	4258959.90	Картометрический метод	0.20	-
72	445708.51	4258973.83	Картометрический метод	0.20	-
73	445687.63	4258951.80	Картометрический метод	0.20	-
74	445672.55	4258862.47	Картометрический метод	0.20	-

2. Сведения о характерных точках границ объекта					
Обозначение характерных точек границ	Координаты, м		Метод определения координат характерной точки	Средняя квадратическая погрешность положения характерной точки (Mт), м	Описание обозначения точки на местности (при наличии)
	X	Y			
1	2	3	4	5	6
75	445634.27	4258767.35	Картометрический метод	0.20	-
76	445611.07	4258729.09	Картометрический метод	0.20	-
77	445544.95	4258640.91	Картометрический метод	0.20	-
78	445528.71	4258631.34	Картометрический метод	0.20	-
79	445513.05	4258602.34	Картометрический метод	0.20	-
80	445509.57	4258583.79	Картометрический метод	0.20	-
81	445511.31	4258551.30	Картометрический метод	0.20	-
82	445522.62	4258529.71	Картометрический метод	0.20	-
83	445533.93	4258510.70	Картометрический метод	0.20	-
84	445543.21	4258504.33	Картометрический метод	0.20	-
85	445569.89	4258486.35	Картометрический метод	0.20	-
86	445580.33	4258471.85	Картометрический метод	0.20	-
87	445575.11	4258466.35	Картометрический метод	0.20	-
88	445569.89	4258460.82	Картометрический метод	0.20	-
89	445567.57	4258455.60	Картометрический метод	0.20	-
90	445566.96	4258452.51	Картометрический метод	0.20	-
91	445564.09	4258437.92	Картометрический метод	0.20	-
92	445556.55	4258425.74	Картометрический метод	0.20	-
93	445543.79	4258418.78	Картометрический метод	0.20	-
94	445526.39	4258414.71	Картометрический метод	0.20	-
95	445504.35	4258411.81	Картометрический метод	0.20	-
96	445473.03	4258383.98	Картометрический метод	0.20	-
97	445418.51	4258349.76	Картометрический метод	0.20	-
98	445410.39	4258331.20	Картометрический метод	0.20	-
99	445408.07	4258310.90	Картометрический метод	0.20	-
100	445408.65	4258288.87	Картометрический метод	0.20	-

2. Сведения о характерных точках границ объекта					
Обозначение характерных точек границ	Координаты, м		Метод определения координат характерной точки	Средняя квадратическая погрешность положения характерной точки (Mт), м	Описание обозначения точки на местности (при наличии)
	X	Y			
1	2	3	4	5	6
101	445419.67	4258265.66	Картометрический метод	0.20	-
102	445434.75	4258238.40	Картометрический метод	0.20	-
103	445447.51	4258225.06	Картометрический метод	0.20	-
104	445469.78	4258195.87	Картометрический метод	0.20	-
105	445460.51	4258189.67	Картометрический метод	0.20	-
106	445478.13	4258162.09	Картометрический метод	0.20	-
107	445490.72	4258167.18	Картометрический метод	0.20	-
108	445512.75	4258131.27	Картометрический метод	0.20	-
109	445549.36	4258150.18	Картометрический метод	0.20	-
110	445635.42	4258194.63	Картометрический метод	0.20	-
111	445639.83	4258218.29	Картометрический метод	0.20	-
112	445658.67	4258228.33	Картометрический метод	0.20	-
113	445652.58	4258255.06	Картометрический метод	0.20	-
114	445677.35	4258236.48	Картометрический метод	0.20	-
115	445723.46	4258201.78	Картометрический метод	0.20	-
116	445734.99	4258194.52	Картометрический метод	0.20	-
117	445777.98	4258167.50	Картометрический метод	0.20	-
118	445850.08	4258120.71	Картометрический метод	0.20	-
119	445850.56	4258120.40	Картометрический метод	0.20	-
120	445896.35	4258087.67	Картометрический метод	0.20	-
121	445936.83	4258052.10	Картометрический метод	0.20	-
122	445954.98	4258040.25	Картометрический метод	0.20	-
123	445968.49	4258037.27	Картометрический метод	0.20	-
124	446046.56	4258053.87	Картометрический метод	0.20	-
125	446043.36	4258043.80	Картометрический метод	0.20	-
126	446055.95	4258014.45	Картометрический метод	0.20	-

2. Сведения о характерных точках границ объекта					
Обозначение характерных точек границ	Координаты, м		Метод определения координат характерной точки	Средняя квадратическая погрешность положения характерной точки (Mт), м	Описание обозначения точки на местности (при наличии)
	X	Y			
1	2	3	4	5	6
127	446069.62	4257982.59	Картометрический метод	0.20	-
128	446077.36	4257971.76	Картометрический метод	0.20	-
129	446114.23	4257933.83	Картометрический метод	0.20	-
130	446157.11	4257896.76	Картометрический метод	0.20	-
131	446168.85	4257882.78	Картометрический метод	0.20	-
132	446181.51	4257863.56	Картометрический метод	0.20	-
133	446216.07	4257810.72	Картометрический метод	0.20	-
134	446221.79	4257794.28	Картометрический метод	0.20	-
135	446227.79	4257784.96	Картометрический метод	0.20	-
136	446231.93	4257777.36	Картометрический метод	0.20	-
137	446217.13	4257766.79	Картометрический метод	0.20	-
138	446214.70	4257774.75	Картометрический метод	0.20	-
139	446186.69	4257765.37	Картометрический метод	0.20	-
140	446174.62	4257761.11	Картометрический метод	0.20	-
141	446166.63	4257757.59	Картометрический метод	0.20	-
142	446131.83	4257743.22	Картометрический метод	0.20	-
143	446135.06	4257734.31	Картометрический метод	0.20	-
144	446119.49	4257728.87	Картометрический метод	0.20	-
145	446065.81	4257705.28	Картометрический метод	0.20	-
146	446058.95	4257714.73	Картометрический метод	0.20	-
147	446039.31	4257699.39	Картометрический метод	0.20	-
148	446036.15	4257696.63	Картометрический метод	0.20	-
149	446038.90	4257689.42	Картометрический метод	0.20	-
150	446043.71	4257690.79	Картометрический метод	0.20	-
151	446034.50	4257681.06	Картометрический метод	0.20	-
152	446009.87	4257646.22	Картометрический метод	0.20	-

2. Сведения о характерных точках границ объекта					
Обозначение характерных точек границ	Координаты, м		Метод определения координат характерной точки	Средняя квадратическая погрешность положения характерной точки (Mт), м	Описание обозначения точки на местности (при наличии)
	X	Y			
1	2	3	4	5	6
153	446000.25	4257628.00	Картометрический метод	0.20	-
154	446021.60	4257615.68	Картометрический метод	0.20	-
155	446032.21	4257608.83	Картометрический метод	0.20	-
156	446029.84	4257604.01	Картометрический метод	0.20	-
157	446027.46	4257605.30	Картометрический метод	0.20	-
158	446022.78	4257597.20	Картометрический метод	0.20	-
159	446016.86	4257599.84	Картометрический метод	0.20	-
160	446002.02	4257607.03	Картометрический метод	0.20	-
161	445999.11	4257601.23	Картометрический метод	0.20	-
162	445994.19	4257603.74	Картометрический метод	0.20	-
163	445993.02	4257601.37	Картометрический метод	0.20	-
164	445987.68	4257604.19	Картометрический метод	0.20	-
165	445969.05	4257568.93	Картометрический метод	0.20	-
166	445944.14	4257491.82	Картометрический метод	0.20	-
167	446014.30	4257488.79	Картометрический метод	0.20	-
168	446027.85	4257492.35	Картометрический метод	0.20	-
169	446289.67	4257606.95	Картометрический метод	0.20	-
170	446296.19	4257623.25	Картометрический метод	0.20	-
171	446300.94	4257642.63	Картометрический метод	0.20	-
172	446301.33	4257664.38	Картометрический метод	0.20	-
173	446300.14	4257694.03	Картометрический метод	0.20	-
174	446302.91	4257714.97	Картометрический метод	0.20	-
175	446307.84	4257731.68	Картометрический метод	0.20	-
176	446310.03	4257739.09	Картометрический метод	0.20	-
177	446315.15	4257752.75	Картометрический метод	0.20	-
178	446345.84	4257766.24	Картометрический метод	0.20	-

2. Сведения о характерных точках границ объекта					
Обозначение характерных точек границ	Координаты, м		Метод определения координат характерной точки	Средняя квадратическая погрешность положения характерной точки (Mт), м	Описание обозначения точки на местности (при наличии)
	X	Y			
1	2	3	4	5	6
179	446344.80	4257769.08	Картометрический метод	0.20	-
180	446367.69	4257774.22	Картометрический метод	0.20	-
181	446425.29	4257790.22	Картометрический метод	0.20	-
182	446437.31	4257756.62	Картометрический метод	0.20	-
183	446526.47	4257774.74	Картометрический метод	0.20	-
184	446534.98	4257766.76	Картометрический метод	0.20	-
185	446543.71	4257758.49	Картометрический метод	0.20	-
186	446550.00	4257752.53	Картометрический метод	0.20	-
187	446560.65	4257737.37	Картометрический метод	0.20	-
188	446617.00	4257751.29	Картометрический метод	0.20	-
189	446623.07	4257730.28	Картометрический метод	0.20	-
190	446644.05	4257726.18	Картометрический метод	0.20	-
191	446672.76	4257732.44	Картометрический метод	0.20	-
192	446678.53	4257720.41	Картометрический метод	0.20	-
193	446716.21	4257698.45	Картометрический метод	0.20	-
194	446712.45	4257686.05	Картометрический метод	0.20	-
195	446730.87	4257679.20	Картометрический метод	0.20	-
196	446807.56	4257626.47	Картометрический метод	0.20	-
197	446812.79	4257643.63	Картометрический метод	0.20	-
198	446857.24	4257618.40	Картометрический метод	0.20	-
199	446908.03	4257700.54	Картометрический метод	0.20	-
200	446907.00	4257702.93	Картометрический метод	0.20	-
201	446833.72	4257746.55	Картометрический метод	0.20	-
202	446796.49	4257759.00	Картометрический метод	0.20	-
203	446827.21	4257769.05	Картометрический метод	0.20	-
204	446820.59	4257797.91	Картометрический метод	0.20	-

2. Сведения о характерных точках границ объекта					
Обозначение характерных точек границ	Координаты, м		Метод определения координат характерной точки	Средняя квадратическая погрешность положения характерной точки (Mт), м	Описание обозначения точки на местности (при наличии)
	X	Y			
1	2	3	4	5	6
205	446829.25	4257800.50	Картометрический метод	0.20	-
206	446873.86	4257813.93	Картометрический метод	0.20	-
207	446892.74	4257880.27	Картометрический метод	0.20	-
208	446903.70	4257883.02	Картометрический метод	0.20	-
209	446898.10	4257951.82	Картометрический метод	0.20	-
210	446869.05	4257950.34	Картометрический метод	0.20	-
211	446849.57	4257972.02	Картометрический метод	0.20	-
212	446848.50	4257990.22	Картометрический метод	0.20	-
213	446833.87	4257989.49	Картометрический метод	0.20	-
214	446831.78	4257989.38	Картометрический метод	0.20	-
215	446796.46	4257986.66	Картометрический метод	0.20	-
216	446778.17	4257991.70	Картометрический метод	0.20	-
217	446766.25	4258008.14	Картометрический метод	0.20	-
218	446760.46	4258016.13	Картометрический метод	0.20	-
219	446740.26	4258027.32	Картометрический метод	0.20	-
220	446712.68	4258029.96	Картометрический метод	0.20	-
221	446679.08	4258039.21	Картометрический метод	0.20	-
222	446668.71	4258026.85	Картометрический метод	0.20	-
223	446648.60	4258027.17	Картометрический метод	0.20	-
224	446630.72	4258042.28	Картометрический метод	0.20	-
225	446619.70	4258051.58	Картометрический метод	0.20	-
226	446593.52	4258088.24	Картометрический метод	0.20	-
227	446602.69	4258104.64	Картометрический метод	0.20	-
228	446623.92	4258114.68	Картометрический метод	0.20	-
229	446648.50	4258109.61	Картометрический метод	0.20	-
230	446680.43	4258119.46	Картометрический метод	0.20	-

2. Сведения о характерных точках границ объекта					
Обозначение характерных точек границ	Координаты, м		Метод определения координат характерной точки	Средняя квадратическая погрешность положения характерной точки (Mт), м	Описание обозначения точки на местности (при наличии)
	X	Y			
1	2	3	4	5	6
231	446700.43	4258130.66	Картометрический метод	0.20	-
232	446718.03	4258137.07	Картометрический метод	0.20	-
233	446728.43	4258137.07	Картометрический метод	0.20	-
234	446740.43	4258131.47	Картометрический метод	0.20	-
235	446754.83	4258118.67	Картометрический метод	0.20	-
236	446761.23	4258109.86	Картометрический метод	0.20	-
237	446775.63	4258102.66	Картометрический метод	0.20	-
238	446794.03	4258100.26	Картометрический метод	0.20	-
239	446804.43	4258113.05	Картометрический метод	0.20	-
240	446806.03	4258131.47	Картометрический метод	0.20	-
241	446815.63	4258146.66	Картометрический метод	0.20	-
242	446835.63	4258146.66	Картометрический метод	0.20	-
243	446848.43	4258149.06	Картометрический метод	0.20	-
244	446862.83	4258157.08	Картометрический метод	0.20	-
245	446872.43	4258169.06	Картометрический метод	0.20	-
246	446876.27	4258172.64	Картометрический метод	0.20	-
247	446882.02	4258156.32	Картометрический метод	0.20	-
248	446920.08	4258177.81	Картометрический метод	0.20	-
249	446954.13	4258181.00	Картометрический метод	0.20	-
250	446975.19	4258162.37	Картометрический метод	0.20	-
251	446997.19	4258161.91	Картометрический метод	0.20	-
252	447007.60	4258182.27	Картометрический метод	0.20	-
253	447035.83	4258188.46	Картометрический метод	0.20	-
254	447035.03	4258206.75	Картометрический метод	0.20	-
255	447056.52	4258227.20	Картометрический метод	0.20	-
256	447097.11	4258215.81	Картометрический метод	0.20	-

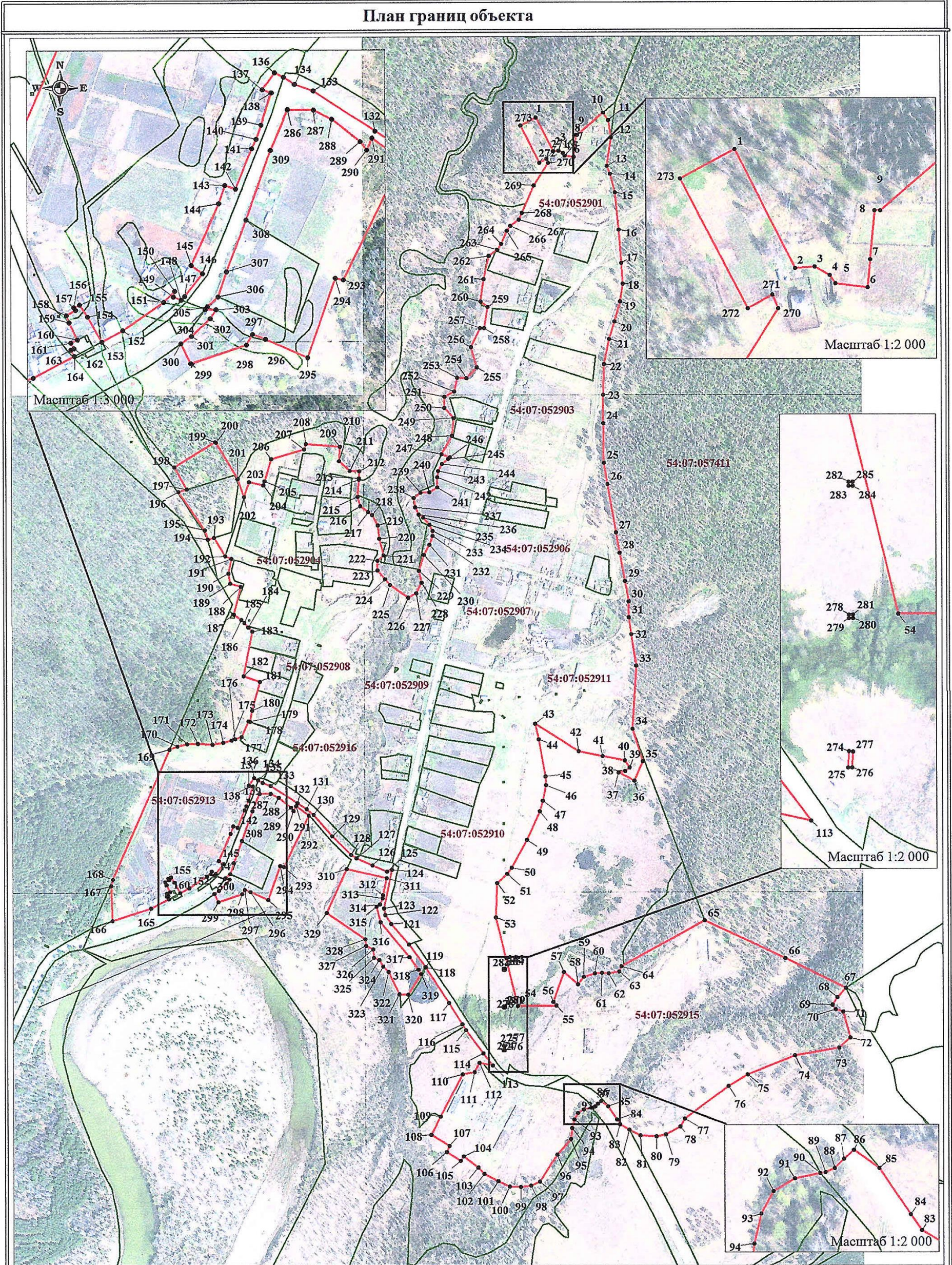
2. Сведения о характерных точках границ объекта					
Обозначение характерных точек границ	Координаты, м		Метод определения координат характерной точки	Средняя квадратическая погрешность положения характерной точки (M _t), м	Описание обозначения точки на местности (при наличии)
	X	Y			
1	2	3	4	5	6
257	447135.58	4258234.00	Картометрический метод	0.20	-
258	447135.34	4258242.16	Картометрический метод	0.20	-
259	447178.03	4258249.86	Картометрический метод	0.20	-
260	447189.23	4258235.46	Картометрический метод	0.20	-
261	447234.03	4258241.87	Картометрический метод	0.20	-
262	447280.50	4258252.26	Картометрический метод	0.20	-
263	447293.30	4258269.06	Картометрический метод	0.20	-
264	447304.50	4258277.06	Картометрический метод	0.20	-
265	447331.70	4258289.06	Картометрический метод	0.20	-
266	447341.30	4258296.26	Картометрический метод	0.20	-
267	447353.30	4258313.06	Картометрический метод	0.20	-
268	447367.33	4258319.30	Картометрический метод	0.20	-
269	447422.10	4258343.46	Картометрический метод	0.20	-
270	447467.70	4258372.25	Картометрический метод	0.20	-
271	447475.70	4258369.05	Картометрический метод	0.20	-
272	447467.70	4258354.66	Картометрический метод	0.20	-
273	447542.10	4258316.26	Картометрический метод	0.20	-
1	447558.90	4258347.46	Картометрический метод	0.20	-
274	445692.32	4258276.91	Картометрический метод	0.20	-
275	445683.06	4258276.47	Картометрический метод	0.20	-
276	445682.96	4258278.67	Картометрический метод	0.20	-
277	445692.22	4258279.11	Картометрический метод	0.20	-
274	445692.32	4258276.91	Картометрический метод	0.20	-
-	-	-	-	-	-
278	445770.69	4258277.27	Картометрический метод	0.20	-
279	445768.49	4258277.27	Картометрический метод	0.20	-
280	445768.49	4258279.47	Картометрический метод	0.20	-

2. Сведения о характерных точках границ объекта					
Обозначение характерных точек границ	Координаты, м		Метод определения координат характерной точки	Средняя квадратическая погрешность положения характерной точки (M _t), м	Описание обозначения точки на местности (при наличии)
	X	Y			
1	2	3	4	5	6
281	445770.69	4258279.47	Картометрический метод	0.20	-
278	445770.69	4258277.27	Картометрический метод	0.20	-
-	-	-	-	-	-
282	445846.84	4258277.27	Картометрический метод	0.20	-
283	445844.64	4258277.27	Картометрический метод	0.20	-
284	445844.64	4258279.47	Картометрический метод	0.20	-
285	445846.84	4258279.47	Картометрический метод	0.20	-
282	445846.84	4258277.27	Картометрический метод	0.20	-
Часть границы 2	-	-	-	-	-
286	446200.16	4257788.29	Картометрический метод	0.20	-
287	446199.73	4257810.69	Картометрический метод	0.20	-
288	446191.72	4257826.56	Картометрический метод	0.20	-
289	446172.14	4257850.34	Картометрический метод	0.20	-
290	446165.26	4257856.09	Картометрический метод	0.20	-
291	446175.40	4257860.70	Картометрический метод	0.20	-
292	446156.28	4257886.74	Картометрический метод	0.20	-
293	446053.30	4257835.82	Картометрический метод	0.20	-
294	446055.12	4257829.18	Картометрический метод	0.20	-
295	445986.29	4257805.04	Картометрический метод	0.20	-
296	446002.53	4257768.92	Картометрический метод	0.20	-
297	446006.67	4257757.71	Картометрический метод	0.20	-
298	445997.40	4257752.31	Картометрический метод	0.20	-
299	445981.37	4257704.40	Картометрический метод	0.20	-
300	445998.70	4257696.21	Картометрический метод	0.20	-
301	446005.03	4257705.18	Картометрический метод	0.20	-
302	446020.11	4257721.17	Картометрический метод	0.20	-
303	446027.73	4257726.25	Картометрический метод	0.20	-
304	446028.45	4257717.23	Картометрический метод	0.20	-

2. Сведения о характерных точках границ объекта					
Обозначение характерных точек границ	Координаты, м		Метод определения координат характерной точки	Средняя квадратическая погрешность положения характерной точки (M _t), м	Описание обозначения точки на местности (при наличии)
	X	Y			
1	2	3	4	5	6
305	446030.57	4257718.81	Картометрический метод	0.20	-
306	446039.05	4257728.27	Картометрический метод	0.20	-
307	446060.66	4257735.34	Картометрический метод	0.20	-
308	446105.19	4257752.47	Картометрический метод	0.20	-
309	446165.24	4257773.62	Картометрический метод	0.20	-
286	446200.16	4257788.29	Картометрический метод	0.20	-
Часть границы 3	-	-	-	-	-
310	446048.51	4257963.05	Картометрический метод	0.20	-
311	446030.07	4258042.97	Картометрический метод	0.20	-
312	445994.93	4258035.95	Картометрический метод	0.20	-
313	445989.17	4258034.54	Картометрический метод	0.20	-
314	445976.27	4258029.87	Картометрический метод	0.20	-
315	445971.80	4258022.42	Картометрический метод	0.20	-
316	445940.84	4258030.17	Картометрический метод	0.20	-
317	445870.18	4258088.41	Картометрический метод	0.20	-
318	445845.55	4258105.79	Картометрический метод	0.20	-
319	445836.61	4258111.82	Картометрический метод	0.20	-
320	445794.31	4258085.83	Картометрический метод	0.20	-
321	445795.87	4258067.74	Картометрический метод	0.20	-
322	445841.17	4258046.11	Картометрический метод	0.20	-
323	445851.31	4258036.13	Картометрический метод	0.20	-
324	445864.89	4258027.97	Картометрический метод	0.20	-
325	445869.35	4258016.72	Картометрический метод	0.20	-
326	445886.18	4258015.58	Картометрический метод	0.20	-
327	445893.73	4258000.96	Картометрический метод	0.20	-
328	445906.91	4257998.99	Картометрический метод	0.20	-
329	445959.09	4257922.83	Картометрический метод	0.20	-

2. Сведения о характерных точках границ объекта					
Обозначение характерных точек границ	Координаты, м		Метод определения координат характерной точки	Средняя квадратическая погрешность положения характерной точки (Mt), м	Описание обозначения точки на местности (при наличии)
	X	Y			
1	2	3	4	5	6
310	446048.51	4257963.05	Картометрический метод	0.20	-
3. Сведения о характерных точках части (частей) границы объекта					
Обозначение характерных точек части границы	Координаты, м		Метод определения координат характерной точки	Средняя квадратическая погрешность положения характерной точки (Mt), м	Описание обозначения точки на местности (при наличии)
	X	Y			
1	2	3	4	5	6
-	-	-	-	-	-

План границ объекта



Условные обозначения:

- - граница населенного пункта
- 1 - поворотная точка границы населенного пункта
- - границы земельных участков, сведения о которых внесены в ЕГРН
- - граница кадастрового деления

54:07:052907 - кадастровый номер кадастрового квартала

Масштаб 1:7 000

Кадастровый инженер:

Квалификационный номер 5415-621
Подпись / Соколова Ю.В.



Текстовое описание местоположения границ населенных пунктов, территориальных зон, особо охраняемых природных территорий, зон с особыми условиями использования территорий		
Прохождение границы		Описание прохождения границы
от точки	до точки	
1	2	3
Часть границы 1	-	-
1	2	-
2	3	-
3	4	-
4	5	-
5	6	-
6	7	-
7	8	-
8	9	-
9	10	-
10	11	-
11	12	-
12	13	-
13	14	-
14	15	-
15	16	-
16	17	-
17	18	-
18	19	-
19	20	-
20	21	-
21	22	-
22	23	-
23	24	-
24	25	-
25	26	-
26	27	-
27	28	-
28	29	-
29	30	-
30	31	-
31	32	-
32	33	-
33	34	-
34	35	-
35	36	-
36	37	-

**Текстовое описание местоположения границ
населенных пунктов, территориальных зон, особо охраняемых природных
территорий, зон с особыми условиями использования территорий**

Прохождение границы		Описание прохождения границы
от точки	до точки	
1	2	3
37	38	-
38	39	-
39	40	-
40	41	-
41	42	-
42	43	-
43	44	-
44	45	-
45	46	-
46	47	-
47	48	-
48	49	-
49	50	-
50	51	-
51	52	-
52	53	-
53	54	-
54	55	-
55	56	-
56	57	-
57	58	-
58	59	-
59	60	-
60	61	-
61	62	-
62	63	-
63	64	-
64	65	-
65	66	-
66	67	-
67	68	-
68	69	-
69	70	-
70	71	-
71	72	-
72	73	-

**Текстовое описание местоположения границ
населенных пунктов, территориальных зон, особо охраняемых природных
территорий, зон с особыми условиями использования территорий**

Прохождение границы		Описание прохождения границы
от точки	до точки	
1	2	3
73	74	-
74	75	-
75	76	-
76	77	-
77	78	-
78	79	-
79	80	-
80	81	-
81	82	-
82	83	-
83	84	-
84	85	-
85	86	-
86	87	-
87	88	-
88	89	-
89	90	-
90	91	-
91	92	-
92	93	-
93	94	-
94	95	-
95	96	-
96	97	-
97	98	-
98	99	-
99	100	-
100	101	-
101	102	-
102	103	-
103	104	-
104	105	-
105	106	-
106	107	-
107	108	-
108	109	-

**Текстовое описание местоположения границ
населенных пунктов, территориальных зон, особо охраняемых природных
территорий, зон с особыми условиями использования территорий**

Прохождение границы		Описание прохождения границы
от точки	до точки	
1	2	3
109	110	-
110	111	-
111	112	-
112	113	-
113	114	-
114	115	-
115	116	-
116	117	-
117	118	-
118	119	-
119	120	-
120	121	-
121	122	-
122	123	-
123	124	-
124	125	-
125	126	-
126	127	-
127	128	-
128	129	-
129	130	-
130	131	-
131	132	-
132	133	-
133	134	-
134	135	-
135	136	-
136	137	-
137	138	-
138	139	-
139	140	-
140	141	-
141	142	-
142	143	-
143	144	-
144	145	-

**Текстовое описание местоположения границ
населенных пунктов, территориальных зон, особо охраняемых природных
территорий, зон с особыми условиями использования территорий**

Прохождение границы		Описание прохождения границы
от точки	до точки	
1	2	3
145	146	-
146	147	-
147	148	-
148	149	-
149	150	-
150	151	-
151	152	-
152	153	-
153	154	-
154	155	-
155	156	-
156	157	-
157	158	-
158	159	-
159	160	-
160	161	-
161	162	-
162	163	-
163	164	-
164	165	-
165	166	-
166	167	-
167	168	-
168	169	-
169	170	-
170	171	-
171	172	-
172	173	-
173	174	-
174	175	-
175	176	-
176	177	-
177	178	-
178	179	-
179	180	-
180	181	-

**Текстовое описание местоположения границ
населенных пунктов, территориальных зон, особо охраняемых природных
территорий, зон с особыми условиями использования территорий**

Прохождение границы		Описание прохождения границы
от точки	до точки	
1	2	3
181	182	-
182	183	-
183	184	-
184	185	-
185	186	-
186	187	-
187	188	-
188	189	-
189	190	-
190	191	-
191	192	-
192	193	-
193	194	-
194	195	-
195	196	-
196	197	-
197	198	-
198	199	-
199	200	-
200	201	-
201	202	-
202	203	-
203	204	-
204	205	-
205	206	-
206	207	-
207	208	-
208	209	-
209	210	-
210	211	-
211	212	-
212	213	-
213	214	-
214	215	-
215	216	-
216	217	-

**Текстовое описание местоположения границ
населенных пунктов, территориальных зон, особо охраняемых природных
территорий, зон с особыми условиями использования территорий**

Прохождение границы		Описание прохождения границы
от точки	до точки	
1	2	3
217	218	-
218	219	-
219	220	-
220	221	-
221	222	-
222	223	-
223	224	-
224	225	-
225	226	-
226	227	-
227	228	-
228	229	-
229	230	-
230	231	-
231	232	-
232	233	-
233	234	-
234	235	-
235	236	-
236	237	-
237	238	-
238	239	-
239	240	-
240	241	-
241	242	-
242	243	-
243	244	-
244	245	-
245	246	-
246	247	-
247	248	-
248	249	-
249	250	-
250	251	-
251	252	-
252	253	-

**Текстовое описание местоположения границ
населенных пунктов, территориальных зон, особо охраняемых природных
территорий, зон с особыми условиями использования территорий**

Прохождение границы		Описание прохождения границы
от точки	до точки	
1	2	3
253	254	-
254	255	-
255	256	-
256	257	-
257	258	-
258	259	-
259	260	-
260	261	-
261	262	-
262	263	-
263	264	-
264	265	-
265	266	-
266	267	-
267	268	-
268	269	-
269	270	-
270	271	-
271	272	-
272	273	-
273	1	-
-	-	-
274	275	-
275	276	-
276	277	-
277	274	-
-	-	-
278	279	-
279	280	-
280	281	-
281	278	-
-	-	-
282	283	-
283	284	-
284	285	-
285	282	-
Часть границы 2	-	-
286	287	-
287	288	-
288	289	-

Текстовое описание местоположения границ населенных пунктов, территориальных зон, особо охраняемых		
Прохождение границы		Описание прохождения границы
от точки	до точки	
1	2	3
289	290	-
290	291	-
291	292	-
292	293	-
293	294	-
294	295	-
295	296	-
296	297	-
297	298	-
298	299	-
299	300	-
300	301	-
301	302	-
302	303	-
303	304	-
304	305	-
305	306	-
306	307	-
307	308	-
308	309	-
309	286	-
Часть границы 3	-	-
310	311	-
311	312	-
312	313	-
313	314	-
314	315	-
315	316	-
316	317	-
317	318	-
318	319	-
319	320	-
320	321	-
321	322	-
322	323	-
323	324	-
324	325	-

**Текстовое описание местоположения границ
населенных пунктов, территориальных зон, особо охраняемых природных
территорий, зон с особыми условиями использования территорий**

Прохождение границы		Описание прохождения границы
от точки	до точки	
1	2	3
325	326	-
326	327	-
327	328	-
328	329	-
329	310	-

ОПИСАНИЕ МЕСТОПОЛОЖЕНИЯ ГРАНИЦ

Новосибирская область, Искитимский район, Легостаевский сельсовет, деревня Новососедово

(наименование объекта, местоположение границ которого описано (далее - объект))

Раздел 1

Сведения об объекте

№ п/п	Характеристики объекта	Описание характеристик
1	2	3
1.	Местоположение объекта	633222, Новосибирская область, район Искитимский, деревня Новососедово
2.	Площадь объекта +/- величина погрешности определения площади (P +/- Дельта P)	1497743 +/- 857 м ²
3.	Иные характеристики объекта	-

Раздел 2

Сведения о местоположении границ объекта

1. Система координат МСК НСО Зона 4

2. Сведения о характерных точках границ объекта

Обозначение характерных точек границ	Координаты, м		Метод определения координат характерной точки	Средняя квадратическая погрешность положения характерной точки (Mt), м	Описание обозначения точки на местности (при наличии)
	X	Y			
1	2	3	4	5	6
Часть границы 1					
1	445313.14	4265786.88	Картометрический метод	0.20	-
2	445313.44	4265792.68	Картометрический метод	0.20	-
3	445321.09	4265811.25	Картометрический метод	0.20	-
4	445411.65	4265921.52	Картометрический метод	0.20	-
5	445415.50	4265928.72	Картометрический метод	0.20	-
6	445451.38	4265974.46	Картометрический метод	0.20	-
7	445479.45	4265998.37	Картометрический метод	0.20	-
8	445488.90	4266006.41	Картометрический метод	0.20	-
9	445493.07	4266009.97	Картометрический метод	0.20	-
10	445515.73	4266038.80	Картометрический метод	0.20	-
11	445541.35	4266059.51	Картометрический метод	0.20	-
12	445591.88	4266100.77	Картометрический метод	0.20	-
13	445596.65	4266118.12	Картометрический метод	0.20	-
14	445593.10	4266136.19	Картометрический метод	0.20	-
15	445583.21	4266151.21	Картометрический метод	0.20	-
16	445502.98	4266205.20	Картометрический метод	0.20	-
17	445392.97	4266274.11	Картометрический метод	0.20	-
18	445373.01	4266302.20	Картометрический метод	0.20	-
19	445352.39	4266328.99	Картометрический метод	0.20	-
20	445340.37	4266347.77	Картометрический метод	0.20	-
21	445312.93	4266374.27	Картометрический метод	0.20	-
22	445310.76	4266375.73	Картометрический метод	0.20	-

2. Сведения о характерных точках границ объекта					
Обозначение характерных точек границ	Координаты, м		Метод определения координат характерной точки	Средняя квадратическая погрешность положения характерной точки (Mт), м	Описание обозначения точки на местности (при наличии)
	X	Y			
1	2	3	4	5	6
23	445292.91	4266384.72	Картометрический метод	0.20	-
24	445266.45	4266397.64	Картометрический метод	0.20	-
25	445226.40	4266407.41	Картометрический метод	0.20	-
26	445188.98	4266416.57	Картометрический метод	0.20	-
27	445149.03	4266421.94	Картометрический метод	0.20	-
28	445135.42	4266418.51	Картометрический метод	0.20	-
29	445125.03	4266415.90	Картометрический метод	0.20	-
30	445017.88	4266365.51	Картометрический метод	0.20	-
31	444986.29	4266348.82	Картометрический метод	0.20	-
32	444961.34	4266335.88	Картометрический метод	0.20	-
33	444940.95	4266324.84	Картометрический метод	0.20	-
34	444850.68	4266284.44	Картометрический метод	0.20	-
35	444828.43	4266269.78	Картометрический метод	0.20	-
36	444817.78	4266260.21	Картометрический метод	0.20	-
37	444764.77	4266186.63	Картометрический метод	0.20	-
38	444753.21	4266175.60	Картометрический метод	0.20	-
39	444721.25	4266136.63	Картометрический метод	0.20	-
40	444718.91	4266132.70	Картометрический метод	0.20	-
41	444713.90	4266120.05	Картометрический метод	0.20	-
42	444713.22	4266102.76	Картометрический метод	0.20	-
43	444711.28	4266053.37	Картометрический метод	0.20	-
44	444699.20	4266029.35	Картометрический метод	0.20	-
45	444690.25	4266016.80	Картометрический метод	0.20	-
46	444668.35	4265995.35	Картометрический метод	0.20	-
47	444621.09	4265960.29	Картометрический метод	0.20	-
48	444605.86	4265949.71	Картометрический метод	0.20	-

2. Сведения о характерных точках границ объекта					
Обозначение характерных точек границ	Координаты, м		Метод определения координат характерной точки	Средняя квадратическая погрешность положения характерной точки (Mт), м	Описание обозначения точки на местности (при наличии)
	X	Y			
1	2	3	4	5	6
49	444599.90	4265946.30	Картометрический метод	0.20	-
50	444578.70	4265930.85	Картометрический метод	0.20	-
51	444547.15	4265903.20	Картометрический метод	0.20	-
52	444545.80	4265902.50	Картометрический метод	0.20	-
53	444541.30	4265900.40	Картометрический метод	0.20	-
54	444535.85	4265898.20	Картометрический метод	0.20	-
55	444527.00	4265888.95	Картометрический метод	0.20	-
56	444519.70	4265889.50	Картометрический метод	0.20	-
57	444514.20	4265896.05	Картометрический метод	0.20	-
58	444513.05	4265896.15	Картометрический метод	0.20	-
59	444509.35	4265896.85	Картометрический метод	0.20	-
60	444506.10	4265897.64	Картометрический метод	0.20	-
61	444502.20	4265898.90	Картометрический метод	0.20	-
62	444498.70	4265900.26	Картометрический метод	0.20	-
63	444495.35	4265901.85	Картометрический метод	0.20	-
64	444492.05	4265903.60	Картометрический метод	0.20	-
65	444488.90	4265905.60	Картометрический метод	0.20	-
66	444487.55	4265906.55	Картометрический метод	0.20	-
67	444492.50	4265912.76	Картометрический метод	0.20	-
68	444494.45	4265910.00	Картометрический метод	0.20	-
69	444510.70	4265921.60	Картометрический метод	0.20	-
70	444506.10	4265928.05	Картометрический метод	0.20	-
71	444507.45	4265928.86	Картометрический метод	0.20	-
72	444509.10	4265929.40	Картометрический метод	0.20	-
73	444510.60	4265929.60	Картометрический метод	0.20	-
74	444512.10	4265929.30	Картометрический метод	0.20	-

2. Сведения о характерных точках границ объекта					
Обозначение характерных точек границ	Координаты, м		Метод определения координат характерной точки	Средняя квадратическая погрешность положения характерной точки (Мт), м	Описание обозначения точки на местности (при наличии)
	X	Y			
1	2	3	4	5	6
75	444513.70	4265928.69	Картометрический метод	0.20	-
76	444515.00	4265927.80	Картометрический метод	0.20	-
77	444516.30	4265927.00	Картометрический метод	0.20	-
78	444517.70	4265926.25	Картометрический метод	0.20	-
79	444519.10	4265925.60	Картометрический метод	0.20	-
80	444520.55	4265925.00	Картометрический метод	0.20	-
81	444522.00	4265924.55	Картометрический метод	0.20	-
82	444523.50	4265924.15	Картометрический метод	0.20	-
83	444525.05	4265923.90	Картометрический метод	0.20	-
84	444526.60	4265923.70	Картометрический метод	0.20	-
85	444542.30	4265931.20	Картометрический метод	0.20	-
86	444542.30	4265929.43	Картометрический метод	0.20	-
87	444544.50	4265929.45	Картометрический метод	0.20	-
88	444544.50	4265931.63	Картометрический метод	0.20	-
89	444543.25	4265931.65	Картометрический метод	0.20	-
90	444569.50	4265944.20	Картометрический метод	0.20	-
91	444592.20	4265957.95	Картометрический метод	0.20	-
92	444659.05	4266007.15	Картометрический метод	0.20	-
93	444678.45	4266026.10	Картометрический метод	0.20	-
94	444690.24	4266042.98	Картометрический метод	0.20	-
95	444695.20	4266064.02	Картометрический метод	0.20	-
96	444695.93	4266089.82	Картометрический метод	0.20	-
97	444696.62	4266114.37	Картометрический метод	0.20	-
98	444693.88	4266131.47	Картометрический метод	0.20	-
99	444731.79	4266172.86	Картометрический метод	0.20	-
100	444734.83	4266176.08	Картометрический метод	0.20	-

2. Сведения о характерных точках границ объекта					
Обозначение характерных точек границ	Координаты, м		Метод определения координат характерной точки	Средняя квадратическая погрешность положения характерной точки (Mт), м	Описание обозначения точки на местности (при наличии)
	X	Y			
1	2	3	4	5	6
101	444742.63	4266184.90	Картометрический метод	0.20	-
102	444750.83	4266194.43	Картометрический метод	0.20	-
103	444753.56	4266197.70	Картометрический метод	0.20	-
104	444762.13	4266207.98	Картометрический метод	0.20	-
105	444796.08	4266261.99	Картометрический метод	0.20	-
106	444812.69	4266283.08	Картометрический метод	0.20	-
107	444836.46	4266289.20	Картометрический метод	0.20	-
108	444882.85	4266313.76	Картометрический метод	0.20	-
109	444886.65	4266315.99	Картометрический метод	0.20	-
110	444949.40	4266350.28	Картометрический метод	0.20	-
111	445026.39	4266393.73	Картометрический метод	0.20	-
112	445110.63	4266428.53	Картометрический метод	0.20	-
113	445149.91	4266438.18	Картометрический метод	0.20	-
114	445152.95	4266438.69	Картометрический метод	0.20	-
115	445162.32	4266438.64	Картометрический метод	0.20	-
116	445182.71	4266438.54	Картометрический метод	0.20	-
117	445228.10	4266425.94	Картометрический метод	0.20	-
118	445238.70	4266422.84	Картометрический метод	0.20	-
119	445245.39	4266420.98	Картометрический метод	0.20	-
120	445254.62	4266418.12	Картометрический метод	0.20	-
121	445255.58	4266420.09	Картометрический метод	0.20	-
122	445256.23	4266419.79	Картометрический метод	0.20	-
123	445272.93	4266416.57	Картометрический метод	0.20	-
124	445306.07	4266403.70	Картометрический метод	0.20	-
125	445334.26	4266384.07	Картометрический метод	0.20	-
126	445347.94	4266369.03	Картометрический метод	0.20	-

2. Сведения о характерных точках границ объекта					
Обозначение характерных точек границ	Координаты, м		Метод определения координат характерной точки	Средняя квадратическая погрешность положения характерной точки (Mт), м	Описание обозначения точки на местности (при наличии)
	X	Y			
1	2	3	4	5	6
127	445348.92	4266374.15	Картометрический метод	0.20	-
128	445347.66	4266388.71	Картометрический метод	0.20	-
129	445358.06	4266440.70	Картометрический метод	0.20	-
130	445377.23	4266488.24	Картометрический метод	0.20	-
131	445398.06	4266539.90	Картометрический метод	0.20	-
132	445424.46	4266654.29	Картометрический метод	0.20	-
133	445441.26	4266709.49	Картометрический метод	0.20	-
134	445454.86	4266735.09	Картометрический метод	0.20	-
135	445470.86	4266759.89	Картометрический метод	0.20	-
136	445481.65	4266787.21	Картометрический метод	0.20	-
137	445458.33	4266794.89	Картометрический метод	0.20	-
138	445417.26	4266807.91	Картометрический метод	0.20	-
139	445386.86	4266799.90	Картометрический метод	0.20	-
140	445356.46	4266789.51	Картометрический метод	0.20	-
141	445326.86	4266775.90	Картометрический метод	0.20	-
142	445299.66	4266755.10	Картометрический метод	0.20	-
143	445283.66	4266736.70	Картометрический метод	0.20	-
144	445277.27	4266716.70	Картометрический метод	0.20	-
145	445272.46	4266692.70	Картометрический метод	0.20	-
146	445273.30	4266665.43	Картометрический метод	0.20	-
147	445266.06	4266651.89	Картометрический метод	0.20	-
148	445251.66	4266651.89	Картометрический метод	0.20	-
149	445241.26	4266611.90	Картометрический метод	0.20	-
150	445228.47	4266602.37	Картометрический метод	0.20	-
151	445214.86	4266596.70	Картометрический метод	0.20	-
152	445185.26	4266593.50	Картометрический метод	0.20	-

2. Сведения о характерных точках границ объекта					
Обозначение характерных точек границ	Координаты, м		Метод определения координат характерной точки	Средняя квадратическая погрешность положения характерной точки (Мт), м	Описание обозначения точки на местности (при наличии)
	X	Y			
1	2	3	4	5	6
153	445163.67	4266591.09	Картометрический метод	0.20	-
154	445142.86	4266585.51	Картометрический метод	0.20	-
155	445132.30	4266579.58	Картометрический метод	0.20	-
156	445122.86	4266574.31	Картометрический метод	0.20	-
157	445095.60	4266570.34	Картометрический метод	0.20	-
158	445082.86	4266572.70	Картометрический метод	0.20	-
159	445071.14	4266576.18	Картометрический метод	0.20	-
160	445053.26	4266581.50	Картометрический метод	0.20	-
161	445034.06	4266586.30	Картометрический метод	0.20	-
162	444996.46	4266583.91	Картометрический метод	0.20	-
163	444970.85	4266576.71	Картометрический метод	0.20	-
164	444922.85	4266560.71	Картометрический метод	0.20	-
165	444896.45	4266555.92	Картометрический метод	0.20	-
166	444885.18	4266557.73	Картометрический метод	0.20	-
167	444879.24	4266558.69	Картометрический метод	0.20	-
168	444860.97	4266564.81	Картометрический метод	0.20	-
169	444849.96	4266569.75	Картометрический метод	0.20	-
170	444832.45	4266573.51	Картометрический метод	0.20	-
171	444818.05	4266565.52	Картометрический метод	0.20	-
172	444778.05	4266545.51	Картометрический метод	0.20	-
173	444744.40	4266531.53	Картометрический метод	0.20	-
174	444705.70	4266559.80	Картометрический метод	0.20	-
175	444694.57	4266557.01	Картометрический метод	0.20	-
176	444672.42	4266564.78	Картометрический метод	0.20	-
177	444656.92	4266567.00	Картометрический метод	0.20	-
178	444621.48	4266606.87	Картометрический метод	0.20	-

2. Сведения о характерных точках границ объекта					
Обозначение характерных точек границ	Координаты, м		Метод определения координат характерной точки	Средняя квадратическая погрешность положения характерной точки (Mт), м	Описание обозначения точки на местности (при наличии)
	X	Y			
1	2	3	4	5	6
179	444617.06	4266626.81	Картометрический метод	0.20	-
180	444621.19	4266645.20	Картометрический метод	0.20	-
181	444579.40	4266693.30	Картометрический метод	0.20	-
182	444569.92	4266708.57	Картометрический метод	0.20	-
183	444551.53	4266755.09	Картометрический метод	0.20	-
184	444537.33	4266750.00	Картометрический метод	0.20	-
185	444528.45	4266766.43	Картометрический метод	0.20	-
186	444506.84	4266786.55	Картометрический метод	0.20	-
187	444496.33	4266796.34	Картометрический метод	0.20	-
188	444431.62	4266766.03	Картометрический метод	0.20	-
189	444356.80	4266730.96	Картометрический метод	0.20	-
190	444341.30	4266693.28	Картометрический метод	0.20	-
191	444341.30	4266582.49	Картометрический метод	0.20	-
192	444448.91	4266497.25	Картометрический метод	0.20	-
193	444534.91	4266429.12	Картометрический метод	0.20	-
194	444572.01	4266399.57	Картометрический метод	0.20	-
195	444580.01	4266393.19	Картометрический метод	0.20	-
196	444620.85	4266361.04	Картометрический метод	0.20	-
197	444606.06	4266344.70	Картометрический метод	0.20	-
198	444571.66	4266279.88	Картометрический метод	0.20	-
199	444564.97	4266268.90	Картометрический метод	0.20	-
200	444471.83	4266150.12	Картометрический метод	0.20	-
201	444365.27	4266267.88	Картометрический метод	0.20	-
202	444027.68	4266408.66	Картометрический метод	0.20	-
203	443929.43	4266450.83	Картометрический метод	0.20	-
204	443830.08	4266493.47	Картометрический метод	0.20	-

2. Сведения о характерных точках границ объекта					
Обозначение характерных точек границ	Координаты, м		Метод определения координат характерной точки	Средняя квадратическая погрешность положения характерной точки (Мт), м	Описание обозначения точки на местности (при наличии)
	X	Y			
1	2	3	4	5	6
205	443841.28	4266447.87	Картометрический метод	0.20	-
206	443851.68	4266379.07	Картометрический метод	0.20	-
207	443852.33	4266368.81	Картометрический метод	0.20	-
208	443925.06	4266316.11	Картометрический метод	0.20	-
209	444024.37	4266272.42	Картометрический метод	0.20	-
210	444070.17	4266249.36	Картометрический метод	0.20	-
211	444127.40	4266214.22	Картометрический метод	0.20	-
212	444251.99	4266126.36	Картометрический метод	0.20	-
213	444299.34	4266104.24	Картометрический метод	0.20	-
214	444315.67	4266093.95	Картометрический метод	0.20	-
215	444341.03	4266077.98	Картометрический метод	0.20	-
216	444413.45	4266043.30	Картометрический метод	0.20	-
217	444419.55	4266041.90	Картометрический метод	0.20	-
218	444424.50	4266040.10	Картометрический метод	0.20	-
219	444429.40	4266038.05	Картометрический метод	0.20	-
220	444434.10	4266035.64	Картометрический метод	0.20	-
221	444438.65	4266033.00	Картометрический метод	0.20	-
222	444443.05	4266030.06	Картометрический метод	0.20	-
223	444447.25	4266026.85	Картометрический метод	0.20	-
224	444451.25	4266023.35	Картометрический метод	0.20	-
225	444455.00	4266019.65	Картометрический метод	0.20	-
226	444458.55	4266015.70	Картометрический метод	0.20	-
227	444461.80	4266011.60	Картометрический метод	0.20	-
228	444465.55	4266006.20	Картометрический метод	0.20	-
229	444466.90	4265997.90	Картометрический метод	0.20	-
230	444467.25	4265994.56	Картометрический метод	0.20	-

2. Сведения о характерных точках границ объекта					
Обозначение характерных точек границ	Координаты, м		Метод определения координат характерной точки	Средняя квадратическая погрешность положения характерной точки (Mт), м	Описание обозначения точки на местности (при наличии)
	X	Y			
1	2	3	4	5	6
231	444467.50	4265991.11	Картометрический метод	0.20	-
232	444468.15	4265986.55	Картометрический метод	0.20	-
233	444469.65	4265982.35	Картометрический метод	0.20	-
234	444470.85	4265979.70	Картометрический метод	0.20	-
235	444471.95	4265977.16	Картометрический метод	0.20	-
236	444472.95	4265973.75	Картометрический метод	0.20	-
237	444473.50	4265969.45	Картометрический метод	0.20	-
238	444459.95	4265959.70	Картометрический метод	0.20	-
239	444456.70	4265957.40	Картометрический метод	0.20	-
240	444454.05	4265955.50	Картометрический метод	0.20	-
241	444448.75	4265969.50	Картометрический метод	0.20	-
242	444447.50	4265971.75	Картометрический метод	0.20	-
243	444402.45	4266033.30	Картометрический метод	0.20	-
244	444363.53	4266050.89	Картометрический метод	0.20	-
245	444189.38	4266151.43	Картометрический метод	0.20	-
246	444144.25	4266181.98	Картометрический метод	0.20	-
247	444109.12	4266205.76	Картометрический метод	0.20	-
248	444091.43	4266218.15	Картометрический метод	0.20	-
249	444073.87	4266226.86	Картометрический метод	0.20	-
250	444027.86	4266249.68	Картометрический метод	0.20	-
251	444002.83	4266264.12	Картометрический метод	0.20	-
252	443990.79	4266263.53	Картометрический метод	0.20	-
253	443980.79	4266269.13	Картометрический метод	0.20	-
254	443947.45	4266284.50	Картометрический метод	0.20	-
255	443922.41	4266297.64	Картометрический метод	0.20	-
256	443894.38	4266312.77	Картометрический метод	0.20	-

2. Сведения о характерных точках границ объекта					
Обозначение характерных точек границ	Координаты, м		Метод определения координат характерной точки	Средняя квадратическая погрешность положения характерной точки (Mт), м	Описание обозначения точки на местности (при наличии)
	X	Y			
1	2	3	4	5	6
257	443855.34	4266337.03	Картометрический метод	0.20	-
258	443853.28	4266330.38	Картометрический метод	0.20	-
259	443851.76	4266325.45	Картометрический метод	0.20	-
260	443844.80	4266309.18	Картометрический метод	0.20	-
261	443835.63	4266274.33	Картометрический метод	0.20	-
262	443838.49	4266244.66	Картометрический метод	0.20	-
263	443841.29	4266211.87	Картометрический метод	0.20	-
264	443848.09	4266187.87	Картометрический метод	0.20	-
265	443858.89	4266163.07	Картометрический метод	0.20	-
266	443862.49	4266153.46	Картометрический метод	0.20	-
267	443868.49	4266141.46	Картометрический метод	0.20	-
268	443872.90	4266124.65	Картометрический метод	0.20	-
269	443860.15	4266101.22	Картометрический метод	0.20	-
270	443858.11	4266091.57	Картометрический метод	0.20	-
271	443868.10	4266074.65	Картометрический метод	0.20	-
272	443870.90	4266062.26	Картометрический метод	0.20	-
273	443874.90	4266051.85	Картометрический метод	0.20	-
274	443876.90	4266038.65	Картометрический метод	0.20	-
275	443877.30	4266025.05	Картометрический метод	0.20	-
276	443875.70	4265993.85	Картометрический метод	0.20	-
277	443922.72	4265954.21	Картометрический метод	0.20	-
278	443931.70	4265805.46	Картометрический метод	0.20	-
279	443926.10	4265791.05	Картометрический метод	0.20	-
280	443918.10	4265753.45	Картометрический метод	0.20	-
281	443907.00	4265748.30	Картометрический метод	0.20	-
282	443896.51	4265742.25	Картометрический метод	0.20	-

2. Сведения о характерных точках границ объекта					
Обозначение характерных точек границ	Координаты, м		Метод определения координат характерной точки	Средняя квадратическая погрешность положения характерной точки (M _t), м	Описание обозначения точки на местности (при наличии)
	X	Y			
1	2	3	4	5	6
283	443897.31	4265727.04	Картометрический метод	0.20	-
284	443888.57	4265720.28	Картометрический метод	0.20	-
285	443885.30	4265700.50	Картометрический метод	0.20	-
286	443882.24	4265671.64	Картометрический метод	0.20	-
287	443893.94	4265664.33	Картометрический метод	0.20	-
288	443919.38	4265648.55	Картометрический метод	0.20	-
289	443941.15	4265633.03	Картометрический метод	0.20	-
290	443944.51	4265619.84	Картометрический метод	0.20	-
291	443943.50	4265609.22	Картометрический метод	0.20	-
292	443934.91	4265586.22	Картометрический метод	0.20	-
293	443925.32	4265575.84	Картометрический метод	0.20	-
294	443926.91	4265555.84	Картометрический метод	0.20	-
295	443935.71	4265534.25	Картометрический метод	0.20	-
296	443938.92	4265523.03	Картометрический метод	0.20	-
297	443936.51	4265504.63	Картометрический метод	0.20	-
298	443903.30	4265480.68	Картометрический метод	0.20	-
299	443908.51	4265470.24	Картометрический метод	0.20	-
300	443898.92	4265450.22	Картометрический метод	0.20	-
301	443890.11	4265426.22	Картометрический метод	0.20	-
302	443882.11	4265403.84	Картометрический метод	0.20	-
303	443876.72	4265394.03	Картометрический метод	0.20	-
304	443851.72	4265362.22	Картометрический метод	0.20	-
305	443847.07	4265353.18	Картометрический метод	0.20	-
306	443838.12	4265335.83	Картометрический метод	0.20	-
307	443859.71	4265315.00	Картометрический метод	0.20	-
308	443732.24	4265185.31	Картометрический метод	0.20	-

2. Сведения о характерных точках границ объекта					
Обозначение характерных точек границ	Координаты, м		Метод определения координат характерной точки	Средняя квадратическая погрешность положения характерной точки (Mт), м	Описание обозначения точки на местности (при наличии)
	X	Y			
1	2	3	4	5	6
309	443761.35	4265133.16	Картометрический метод	0.20	-
310	443767.34	4265122.43	Картометрический метод	0.20	-
311	443774.36	4265109.85	Картометрический метод	0.20	-
312	443757.98	4265092.89	Картометрический метод	0.20	-
313	443806.53	4265040.84	Картометрический метод	0.20	-
314	443919.38	4265147.89	Картометрический метод	0.20	-
315	443944.64	4265159.51	Картометрический метод	0.20	-
316	443955.10	4265164.30	Картометрический метод	0.20	-
317	443971.74	4265171.94	Картометрический метод	0.20	-
318	444014.40	4265192.93	Картометрический метод	0.20	-
319	444039.33	4265205.20	Картометрический метод	0.20	-
320	444051.00	4265207.74	Картометрический метод	0.20	-
321	444074.78	4265212.93	Картометрический метод	0.20	-
322	444088.08	4265228.46	Картометрический метод	0.20	-
323	444088.08	4265246.19	Картометрический метод	0.20	-
324	444088.08	4265263.92	Картометрический метод	0.20	-
325	444097.50	4265275.00	Картометрический метод	0.20	-
326	444110.79	4265277.76	Картометрический метод	0.20	-
327	444132.37	4265269.69	Картометрический метод	0.20	-
328	444151.78	4265272.23	Картометрический метод	0.20	-
329	444161.81	4265282.26	Картометрический метод	0.20	-
330	444181.79	4265288.41	Картометрический метод	0.20	-
331	444193.89	4265285.52	Картометрический метод	0.20	-
332	444216.05	4265288.30	Картометрический метод	0.20	-
333	444226.02	4265298.26	Картометрический метод	0.20	-
334	444233.78	4265307.68	Картометрический метод	0.20	-

2. Сведения о характерных точках границ объекта					
Обозначение характерных точек границ	Координаты, м		Метод определения координат характерной точки	Средняя квадратическая погрешность положения характерной точки (Mт), м	Описание обозначения точки на местности (при наличии)
	X	Y			
1	2	3	4	5	6
335	444270.87	4265316.92	Картометрический метод	0.20	-
336	444266.42	4265339.55	Картометрический метод	0.20	-
337	444268.44	4265340.65	Картометрический метод	0.20	-
338	444264.46	4265349.33	Картометрический метод	0.20	-
339	444260.92	4265367.23	Картометрический метод	0.20	-
340	444284.49	4265375.86	Картометрический метод	0.20	-
341	444260.50	4265405.45	Картометрический метод	0.20	-
342	444268.38	4265411.84	Картометрический метод	0.20	-
343	444286.09	4265426.25	Картометрический метод	0.20	-
344	444308.49	4265401.46	Картометрический метод	0.20	-
345	444330.10	4265384.65	Картометрический метод	0.20	-
346	444346.89	4265375.86	Картометрический метод	0.20	-
347	444366.09	4265371.85	Картометрический метод	0.20	-
348	444382.09	4265373.45	Картометрический метод	0.20	-
349	444395.69	4265372.66	Картометрический метод	0.20	-
350	444409.37	4265365.05	Картометрический метод	0.20	-
351	444427.69	4265356.65	Картометрический метод	0.20	-
352	444440.49	4265355.05	Картометрический метод	0.20	-
353	444451.69	4265361.45	Картометрический метод	0.20	-
354	444464.49	4265379.05	Картометрический метод	0.20	-
355	444496.06	4265427.53	Картометрический метод	0.20	-
356	444498.88	4265441.46	Картометрический метод	0.20	-
357	444498.08	4265454.26	Картометрический метод	0.20	-
358	444489.28	4265460.66	Картометрический метод	0.20	-
359	444478.08	4265466.26	Картометрический метод	0.20	-
360	444467.70	4265465.66	Картометрический метод	0.20	-

2. Сведения о характерных точках границ объекта					
Обозначение характерных точек границ	Координаты, м		Метод определения координат характерной точки	Средняя квадратическая погрешность положения характерной точки (Mт), м	Описание обозначения точки на местности (при наличии)
	X	Y			
1	2	3	4	5	6
361	444454.89	4265472.65	Картометрический метод	0.20	-
362	444461.27	4265476.97	Картометрический метод	0.20	-
363	444497.38	4265522.90	Картометрический метод	0.20	-
364	444514.08	4265511.87	Картометрический метод	0.20	-
365	444522.88	4265507.06	Картометрический метод	0.20	-
366	444532.48	4265510.26	Картометрический метод	0.20	-
367	444551.68	4265539.06	Картометрический метод	0.20	-
368	444563.68	4265539.06	Картометрический метод	0.20	-
369	444563.68	4265500.67	Картометрический метод	0.20	-
370	444586.88	4265499.06	Картометрический метод	0.20	-
371	444599.68	4265504.66	Картометрический метод	0.20	-
372	444612.25	4265509.08	Картометрический метод	0.20	-
373	444613.71	4265526.03	Картометрический метод	0.20	-
374	444615.69	4265569.05	Картометрический метод	0.20	-
375	444615.51	4265586.47	Картометрический метод	0.20	-
376	444617.28	4265597.49	Картометрический метод	0.20	-
377	444616.48	4265619.87	Картометрический метод	0.20	-
378	444617.78	4265639.29	Картометрический метод	0.20	-
379	444610.98	4265658.22	Картометрический метод	0.20	-
380	444616.17	4265653.52	Картометрический метод	0.20	-
381	444644.26	4265644.68	Картометрический метод	0.20	-
382	444675.70	4265655.58	Картометрический метод	0.20	-
383	444692.87	4265654.75	Картометрический метод	0.20	-
384	444741.13	4265637.70	Картометрический метод	0.20	-
385	444755.15	4265632.98	Картометрический метод	0.20	-
386	444780.72	4265626.60	Картометрический метод	0.20	-

2. Сведения о характерных точках границ объекта					
Обозначение характерных точек границ	Координаты, м		Метод определения координат характерной точки	Средняя квадратическая погрешность положения характерной точки (Mt), м	Описание обозначения точки на местности (при наличии)
	X	Y			
1	2	3	4	5	6
387	444815.56	4265618.47	Картометрический метод	0.20	-
388	444831.71	4265612.08	Картометрический метод	0.20	-
389	444837.54	4265612.79	Картометрический метод	0.20	-
390	444836.63	4265620.11	Картометрический метод	0.20	-
391	444820.71	4265640.61	Картометрический метод	0.20	-
392	444793.00	4265695.54	Картометрический метод	0.20	-
393	444783.20	4265718.75	Картометрический метод	0.20	-
394	444770.93	4265749.02	Картометрический метод	0.20	-
395	444826.20	4265734.29	Картометрический метод	0.20	-
396	444853.27	4265727.08	Картометрический метод	0.20	-
397	444866.86	4265739.89	Картометрический метод	0.20	-
398	444858.98	4265768.98	Картометрический метод	0.20	-
399	444848.52	4265807.57	Картометрический метод	0.20	-
400	444881.52	4265866.27	Картометрический метод	0.20	-
401	444927.84	4265919.01	Картометрический метод	0.20	-
402	444943.67	4265935.10	Картометрический метод	0.20	-
403	444954.86	4265933.50	Картометрический метод	0.20	-
404	444966.06	4265936.70	Картометрический метод	0.20	-
405	444978.48	4265945.08	Картометрический метод	0.20	-
406	444988.09	4265951.58	Картометрический метод	0.20	-
407	445027.66	4265978.31	Картометрический метод	0.20	-
408	445066.81	4266002.14	Картометрический метод	0.20	-
409	445084.32	4266018.03	Картометрический метод	0.20	-
410	445098.95	4266031.30	Картометрический метод	0.20	-
411	445133.23	4266005.93	Картометрический метод	0.20	-
412	445137.90	4265976.88	Картометрический метод	0.20	-

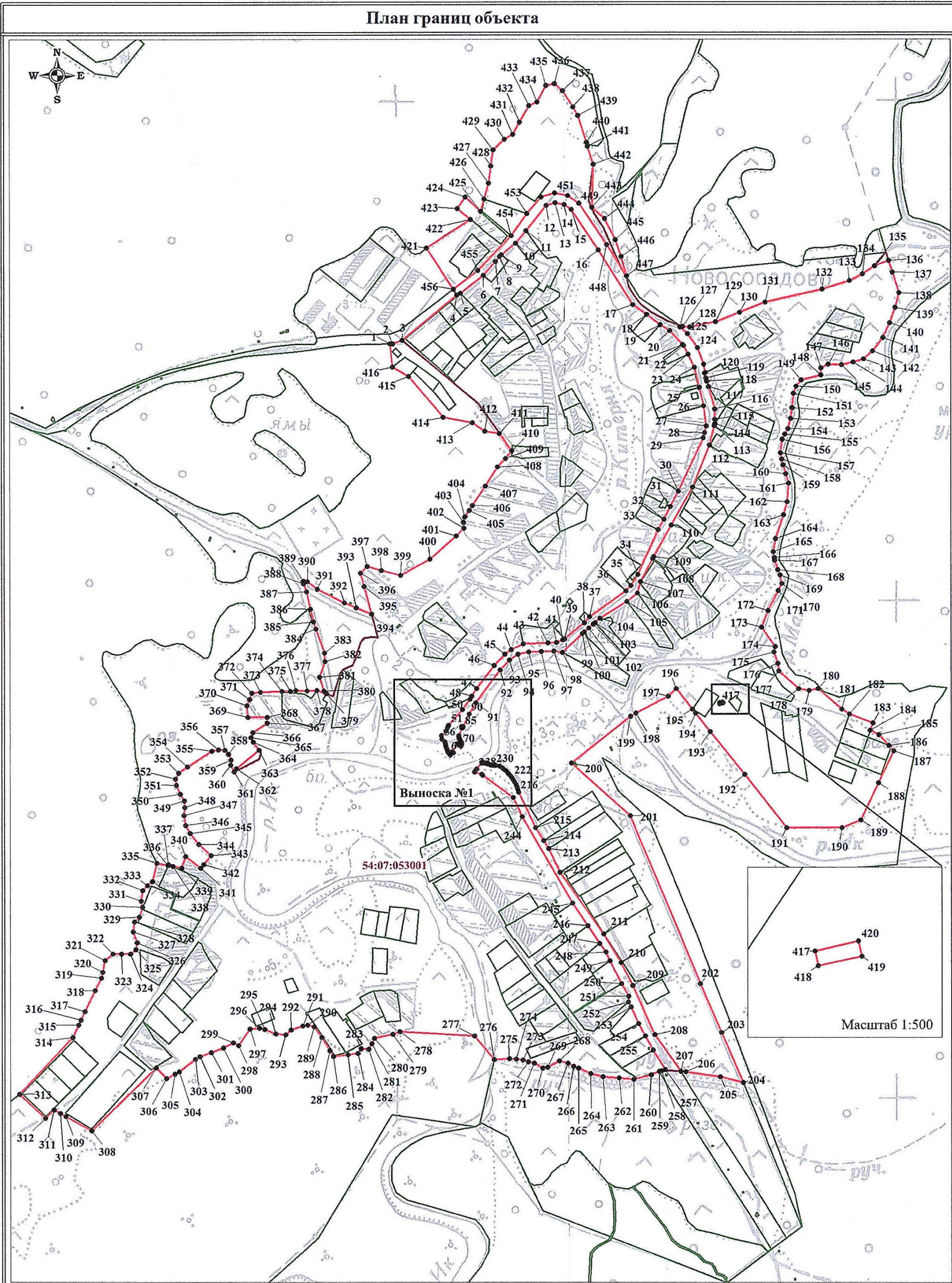
2. Сведения о характерных точках границ объекта					
Обозначение характерных точек границ	Координаты, м		Метод определения координат характерной точки	Средняя квадратическая погрешность положения характерной точки (M), м	Описание обозначения точки на местности (при наличии)
	X	Y			
1	2	3	4	5	6
413	445155.21	4265951.70	Картометрический метод	0.20	-
414	445165.97	4265893.29	Картометрический метод	0.20	-
415	445248.07	4265823.91	Картометрический метод	0.20	-
416	445266.71	4265791.19	Картометрический метод	0.20	-
1	445313.14	4265786.88	Картометрический метод	0.20	-
-	-	-	-	-	-
417	444592.81	4266447.56	Картометрический метод	0.20	-
418	444590.67	4266448.04	Картометрический метод	0.20	-
419	444592.05	4266454.23	Картометрический метод	0.20	-
420	444594.19	4266453.75	Картометрический метод	0.20	-
417	444592.81	4266447.56	Картометрический метод	0.20	-
Часть границы 2	-	-	-	-	-
421	445506.33	4265860.06	Картометрический метод	0.20	-
422	445563.96	4265948.17	Картометрический метод	0.20	-
423	445584.95	4265922.31	Картометрический метод	0.20	-
424	445608.81	4265938.29	Картометрический метод	0.20	-
425	445579.68	4265969.34	Картометрический метод	0.20	-
426	445604.20	4265976.03	Картометрический метод	0.20	-
427	445637.08	4265985.27	Картометрический метод	0.20	-
428	445670.88	4265989.78	Картометрический метод	0.20	-
429	445703.55	4265994.13	Картометрический метод	0.20	-
430	445724.60	4266016.29	Картометрический метод	0.20	-
431	445734.58	4266034.02	Картометрический метод	0.20	-
432	445758.95	4266047.31	Картометрический метод	0.20	-
433	445792.19	4266066.15	Картометрический метод	0.20	-
434	445799.94	4266082.76	Картометрический метод	0.20	-
435	445833.19	4266100.51	Картометрический метод	0.20	-
436	445836.38	4266117.11	Картометрический метод	0.20	-

2. Сведения о характерных точках границ объекта					
Обозначение характерных точек границ	Координаты, м		Метод определения координат характерной точки	Средняя квадратическая погрешность положения характерной точки (Mt), м	Описание обозначения точки на местности (при наличии)
	X	Y			
1	2	3	4	5	6
437	445822.10	4266133.73	Картометрический метод	0.20	-
438	445789.97	4266154.79	Картометрический метод	0.20	-
439	445772.25	4266164.76	Картометрический метод	0.20	-
440	445718.82	4266181.14	Картометрический метод	0.20	-
441	445710.73	4266183.62	Картометрический метод	0.20	-
442	445674.70	4266194.67	Картометрический метод	0.20	-
443	445587.65	4266192.52	Картометрический метод	0.20	-
444	445565.63	4266217.53	Картометрический метод	0.20	-
445	445523.48	4266238.87	Картометрический метод	0.20	-
446	445488.74	4266250.63	Картометрический метод	0.20	-
447	445450.46	4266261.29	Картометрический метод	0.20	-
448	445513.71	4266222.08	Картометрический метод	0.20	-
449	445596.43	4266166.32	Картометрический метод	0.20	-
450	445611.89	4266143.57	Картометрический метод	0.20	-
451	445616.92	4266117.55	Картометрический метод	0.20	-
452	445609.22	4266090.25	Картометрический метод	0.20	-
453	445575.19	4266061.72	Картометрический метод	0.20	-
454	445531.69	4266030.48	Картометрический метод	0.20	-
455	445460.68	4265963.36	Картометрический метод	0.20	-
456	445423.05	4265914.12	Картометрический метод	0.20	-
421	445506.33	4265860.06	Картометрический метод	0.20	-

3. Сведения о характерных точках части (частей) границы объекта

Обозначение характерных точек части границы	Координаты, м		Метод определения координат характерной точки	Средняя квадратическая погрешность положения характерной точки (Mt), м	Описание обозначения точки на местности (при наличии)
	X	Y			
1	2	3	4	5	6
-	-	-	-	-	-

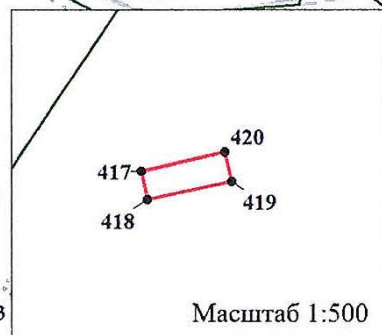
План границ объекта



Условные обозначения:

- - граница населенного пункта
- 1 - поворотная точка границы населенного пункта
- - границы земельных участков, сведения о которых внесены в ЕГРН
- - граница кадастрового деления
- 54:07:053001 - кадастровый номер кадастрового квартала

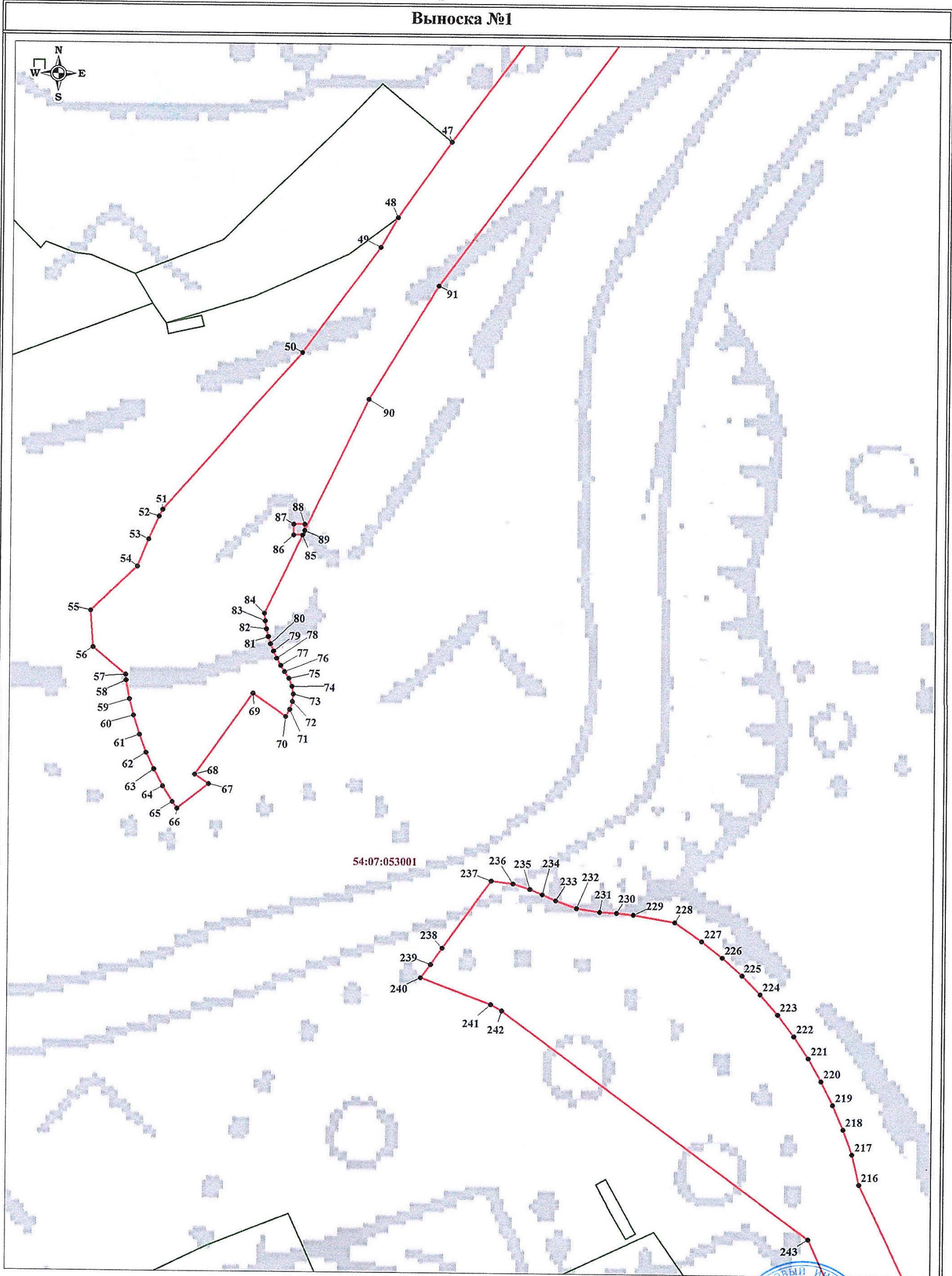
Масштаб 1:7 000



Кадастровый инженер
Квалификационный
Подпись 54:05/621
М.П. Соколова Ю.В.
Соколова Ю.В.
С.О. Соколова Ю.В. Соколова Ю.В.

План границ объекта

Выноска №1



Условные обозначения:

- - граница населенного пункта
- 1 - поворотная точка границы населенного пункта
- - границы земельных участков, сведения о которых внесены в ЕГРН
- - граница кадастрового деления
- 54:07:053001 - кадастровый номер кадастрового квартала

Масштаб 1:700

Кадастровый инженер
 54-15/621
 Подпись: [Подпись]
 М.П. Юлия Васильевна Соколова Ю.В.

**Текстовое описание местоположения границ
населенных пунктов, территориальных зон, особо охраняемых природных
территорий, зон с особыми условиями использования территорий**

Прохождение границы		Описание прохождения границы
от точки	до точки	
1	2	3
Часть границы 1	-	-
1	2	-
2	3	-
3	4	-
4	5	-
5	6	-
6	7	-
7	8	-
8	9	-
9	10	-
10	11	-
11	12	-
12	13	-
13	14	-
14	15	-
15	16	-
16	17	-
17	18	-
18	19	-
19	20	-
20	21	-
21	22	-
22	23	-
23	24	-
24	25	-
25	26	-
26	27	-
27	28	-
28	29	-
29	30	-
30	31	-
31	32	-
32	33	-
33	34	-
34	35	-
35	36	-
36	37	-

**Текстовое описание местоположения границ
населенных пунктов, территориальных зон, особо охраняемых природных
территорий, зон с особыми условиями использования территорий**

Прохождение границы		Описание прохождения границы
от точки	до точки	
1	2	3
37	38	-
38	39	-
39	40	-
40	41	-
41	42	-
42	43	-
43	44	-
44	45	-
45	46	-
46	47	-
47	48	-
48	49	-
49	50	-
50	51	-
51	52	-
52	53	-
53	54	-
54	55	-
55	56	-
56	57	-
57	58	-
58	59	-
59	60	-
60	61	-
61	62	-
62	63	-
63	64	-
64	65	-
65	66	-
66	67	-
67	68	-
68	69	-
69	70	-
70	71	-
71	72	-
72	73	-

**Текстовое описание местоположения границ
населенных пунктов, территориальных зон, особо охраняемых природных
территорий, зон с особыми условиями использования территорий**

Прохождение границы		Описание прохождения границы
от точки	до точки	
1	2	3
73	74	-
74	75	-
75	76	-
76	77	-
77	78	-
78	79	-
79	80	-
80	81	-
81	82	-
82	83	-
83	84	-
84	85	-
85	86	-
86	87	-
87	88	-
88	89	-
89	90	-
90	91	-
91	92	-
92	93	-
93	94	-
94	95	-
95	96	-
96	97	-
97	98	-
98	99	-
99	100	-
100	101	-
101	102	-
102	103	-
103	104	-
104	105	-
105	106	-
106	107	-
107	108	-
108	109	-

**Текстовое описание местоположения границ
населенных пунктов, территориальных зон, особо охраняемых природных
территорий, зон с особыми условиями использования территорий**

Прохождение границы		Описание прохождения границы
от точки	до точки	
1	2	3
109	110	-
110	111	-
111	112	-
112	113	-
113	114	-
114	115	-
115	116	-
116	117	-
117	118	-
118	119	-
119	120	-
120	121	-
121	122	-
122	123	-
123	124	-
124	125	-
125	126	-
126	127	-
127	128	-
128	129	-
129	130	-
130	131	-
131	132	-
132	133	-
133	134	-
134	135	-
135	136	-
136	137	-
137	138	-
138	139	-
139	140	-
140	141	-
141	142	-
142	143	-
143	144	-
144	145	-

**Текстовое описание местоположения границ
населенных пунктов, территориальных зон, особо охраняемых природных
территорий, зон с особыми условиями использования территорий**

Прохождение границы		Описание прохождения границы
от точки	до точки	
1	2	3
145	146	-
146	147	-
147	148	-
148	149	-
149	150	-
150	151	-
151	152	-
152	153	-
153	154	-
154	155	-
155	156	-
156	157	-
157	158	-
158	159	-
159	160	-
160	161	-
161	162	-
162	163	-
163	164	-
164	165	-
165	166	-
166	167	-
167	168	-
168	169	-
169	170	-
170	171	-
171	172	-
172	173	-
173	174	-
174	175	-
175	176	-
176	177	-
177	178	-
178	179	-
179	180	-
180	181	-

**Текстовое описание местоположения границ
населенных пунктов, территориальных зон, особо охраняемых природных
территорий, зон с особыми условиями использования территорий**

Прохождение границы		Описание прохождения границы
от точки	до точки	
1	2	3
181	182	-
182	183	-
183	184	-
184	185	-
185	186	-
186	187	-
187	188	-
188	189	-
189	190	-
190	191	-
191	192	-
192	193	-
193	194	-
194	195	-
195	196	-
196	197	-
197	198	-
198	199	-
199	200	-
200	201	-
201	202	-
202	203	-
203	204	-
204	205	-
205	206	-
206	207	-
207	208	-
208	209	-
209	210	-
210	211	-
211	212	-
212	213	-
213	214	-
214	215	-
215	216	-
216	217	-

Текстовое описание местоположения границ населенных пунктов, территориальных зон, особо охраняемых природных территорий, зон с особыми условиями использования территорий		
Прохождение границы		Описание прохождения границы
от точки	до точки	
1	2	3
217	218	-
218	219	-
219	220	-
220	221	-
221	222	-
222	223	-
223	224	-
224	225	-
225	226	-
226	227	-
227	228	-
228	229	-
229	230	-
230	231	-
231	232	-
232	233	-
233	234	-
234	235	-
235	236	-
236	237	-
237	238	-
238	239	-
239	240	-
240	241	-
241	242	-
242	243	-
243	244	-
244	245	-
245	246	-
246	247	-
247	248	-
248	249	-
249	250	-
250	251	-
251	252	-
252	253	-

**Текстовое описание местоположения границ
населенных пунктов, территориальных зон, особо охраняемых природных
территорий, зон с особыми условиями использования территорий**

Прохождение границы		Описание прохождения границы
от точки	до точки	
1	2	3
253	254	-
254	255	-
255	256	-
256	257	-
257	258	-
258	259	-
259	260	-
260	261	-
261	262	-
262	263	-
263	264	-
264	265	-
265	266	-
266	267	-
267	268	-
268	269	-
269	270	-
270	271	-
271	272	-
272	273	-
273	274	-
274	275	-
275	276	-
276	277	-
277	278	-
278	279	-
279	280	-
280	281	-
281	282	-
282	283	-
283	284	-
284	285	-
285	286	-
286	287	-
287	288	-
288	289	-

**Текстовое описание местоположения границ
населенных пунктов, территориальных зон, особо охраняемых природных
территорий, зон с особыми условиями использования территорий**

Прохождение границы		Описание прохождения границы
от точки	до точки	
1	2	3
289	290	-
290	291	-
291	292	-
292	293	-
293	294	-
294	295	-
295	296	-
296	297	-
297	298	-
298	299	-
299	300	-
300	301	-
301	302	-
302	303	-
303	304	-
304	305	-
305	306	-
306	307	-
307	308	-
308	309	-
309	310	-
310	311	-
311	312	-
312	313	-
313	314	-
314	315	-
315	316	-
316	317	-
317	318	-
318	319	-
319	320	-
320	321	-
321	322	-
322	323	-
323	324	-
324	325	-

**Текстовое описание местоположения границ
населенных пунктов, территориальных зон, особо охраняемых природных
территорий, зон с особыми условиями использования территорий**

Прохождение границы		Описание прохождения границы
от точки	до точки	
1	2	3
325	326	-
326	327	-
327	328	-
328	329	-
329	330	-
330	331	-
331	332	-
332	333	-
333	334	-
334	335	-
335	336	-
336	337	-
337	338	-
338	339	-
339	340	-
340	341	-
341	342	-
342	343	-
343	344	-
344	345	-
345	346	-
346	347	-
347	348	-
348	349	-
349	350	-
350	351	-
351	352	-
352	353	-
353	354	-
354	355	-
355	356	-
356	357	-
357	358	-
358	359	-
359	360	-
360	361	-

**Текстовое описание местоположения границ
населенных пунктов, территориальных зон, особо охраняемых природных
территорий, зон с особыми условиями использования территорий**

Прохождение границы		Описание прохождения границы
от точки	до точки	
1	2	3
361	362	-
362	363	-
363	364	-
364	365	-
365	366	-
366	367	-
367	368	-
368	369	-
369	370	-
370	371	-
371	372	-
372	373	-
373	374	-
374	375	-
375	376	-
376	377	-
377	378	-
378	379	-
379	380	-
380	381	-
381	382	-
382	383	-
383	384	-
384	385	-
385	386	-
386	387	-
387	388	-
388	389	-
389	390	-
390	391	-
391	392	-
392	393	-
393	394	-
394	395	-
395	396	-
396	397	-

Текстовое описание местоположения границ населенных пунктов, территориальных зон, особо охраняемых природных территорий, зон с особыми условиями использования территорий		
Прохождение границы		Описание прохождения границы
от точки	до точки	
1	2	3
397	398	-
398	399	-
399	400	-
400	401	-
401	402	-
402	403	-
403	404	-
404	405	-
405	406	-
406	407	-
407	408	-
408	409	-
409	410	-
410	411	-
411	412	-
412	413	-
413	414	-
414	415	-
415	416	-
416	1	-
-	-	-
417	418	-
418	419	-
419	420	-
420	417	-
Часть границы 2	-	-
421	422	-
422	423	-
423	424	-
424	425	-
425	426	-
426	427	-
427	428	-
428	429	-
429	430	-
430	431	-
431	432	-
432	433	-

**Текстовое описание местоположения границ
населенных пунктов, территориальных зон, особо охраняемых природных
территорий, зон с особыми условиями использования территорий**

Прохождение границы		Описание прохождения границы
от точки	до точки	
1	2	3
433	434	-
434	435	-
435	436	-
436	437	-
437	438	-
438	439	-
439	440	-
440	441	-
441	442	-
442	443	-
443	444	-
444	445	-
445	446	-
446	447	-
447	448	-
448	449	-
449	450	-
450	451	-
451	452	-
452	453	-
453	454	-
454	455	-
455	456	-
456	421	-

ОПИСАНИЕ МЕСТОПОЛОЖЕНИЯ ГРАНИЦ

Новосибирская область, Искитимский район, Легостаевский сельсовет, деревня Старососедово

(наименование объекта, местоположение границ которого описано (далее - объект))

Раздел 1

Сведения об объекте

№ п/п	Характеристики объекта	Описание характеристик
1	2	3
1.	Местоположение объекта	633222, Новосибирская область, район Искитимский, деревня Старососедово
2.	Площадь объекта +/- величина погрешности определения площади (P +/- Дельта P)	1029729 +/- 8879 м ²
3.	Иные характеристики объекта	-

Раздел 2					
Сведения о местоположении границ объекта					
1. Система координат МСК НСО Зона 4					
2. Сведения о характерных точках границ объекта					
Обозначение характерных точек границ	Координаты, м		Метод определения координат характерной точки	Средняя квадратическая погрешность положения характерной точки (Mt), м	Описание обозначения точки на местности (при наличии)
	X	Y			
1	2	3	4	5	6
1	439747.42	4261698.55	Картометрический метод	2.50	-
2	439813.55	4261743.93	Картометрический метод	2.50	-
3	439830.74	4261755.74	Картометрический метод	2.50	-
4	439833.39	4261764.87	Картометрический метод	2.50	-
5	439864.98	4261823.36	Картометрический метод	2.50	-
6	439879.35	4261843.06	Картометрический метод	2.50	-
7	439881.76	4261845.10	Картометрический метод	2.50	-
8	439958.77	4261938.51	Картометрический метод	2.50	-
9	439930.92	4261962.39	Картометрический метод	2.50	-
10	439902.96	4261946.60	Картометрический метод	2.50	-
11	439895.30	4261944.29	Картометрический метод	2.50	-
12	439887.55	4262029.52	Картометрический метод	2.50	-
13	439918.95	4262085.29	Картометрический метод	2.50	-
14	439975.32	4262056.78	Картометрический метод	2.50	-
15	439991.38	4262047.35	Картометрический метод	2.50	-
16	439995.64	4262046.50	Картометрический метод	2.50	-
17	440009.96	4262039.26	Картометрический метод	2.50	-
18	440103.05	4262231.76	Картометрический метод	2.50	-
19	440219.13	4262433.67	Картометрический метод	2.50	-
20	440272.92	4262506.01	Картометрический метод	2.50	-
21	440236.80	4262530.78	Картометрический метод	2.50	-
22	440209.46	4262561.68	Картометрический метод	2.50	-

2. Сведения о характерных точках границ объекта					
Обозначение характерных точек границ	Координаты, м		Метод определения координат характерной точки	Средняя квадратическая погрешность положения характерной точки (Mт), м	Описание обозначения точки на местности (при наличии)
	X	Y			
1	2	3	4	5	6
23	439940.30	4262572.43	Картометрический метод	2.50	-
24	439672.95	4262823.72	Картометрический метод	2.50	-
25	439505.45	4263062.13	Картометрический метод	2.50	-
26	439434.59	4263294.14	Картометрический метод	2.50	-
27	439412.20	4263370.13	Картометрический метод	2.50	-
28	439344.85	4263362.07	Картометрический метод	2.50	-
29	439126.69	4263304.73	Картометрический метод	2.50	-
30	438923.40	4263278.13	Картометрический метод	2.50	-
31	438920.20	4263238.13	Картометрический метод	2.50	-
32	438927.49	4263227.98	Картометрический метод	2.50	-
33	438928.03	4263228.62	Картометрический метод	2.50	-
34	438931.39	4263224.53	Картометрический метод	2.50	-
35	438935.39	4263205.34	Картометрический метод	2.50	-
36	438930.60	4263190.94	Картометрический метод	2.50	-
37	438925.80	4263170.13	Картометрический метод	2.50	-
38	438929.80	4263156.53	Картометрический метод	2.50	-
39	438941.80	4263140.53	Картометрический метод	2.50	-
40	438946.59	4263129.33	Картометрический метод	2.50	-
41	438952.19	4263122.94	Картометрический метод	2.50	-
42	438958.60	4263118.14	Картометрический метод	2.50	-
43	438960.19	4263102.13	Картометрический метод	2.50	-
44	438960.19	4263082.94	Картометрический метод	2.50	-
45	438972.19	4263064.54	Картометрический метод	2.50	-
46	439002.59	4263032.55	Картометрический метод	2.50	-
47	439014.59	4263024.53	Картометрический метод	2.50	-
48	439027.40	4263023.74	Картометрический метод	2.50	-

2. Сведения о характерных точках границ объекта					
Обозначение характерных точек границ	Координаты, м		Метод определения координат характерной точки	Средняя квадратическая погрешность положения характерной точки (Mт), м	Описание обозначения точки на местности (при наличии)
	X	Y			
1	2	3	4	5	6
49	439041.80	4263021.35	Картометрический метод	2.50	-
50	439053.80	4263014.15	Картометрический метод	2.50	-
51	439054.59	4263031.74	Картометрический метод	2.50	-
52	439056.99	4263047.74	Картометрический метод	2.50	-
53	439060.99	4263057.34	Картометрический метод	2.50	-
54	439069.79	4263027.74	Картометрический метод	2.50	-
55	439098.59	4262986.94	Картометрический метод	2.50	-
56	439124.19	4262957.34	Картометрический метод	2.50	-
57	439132.19	4262952.54	Картометрический метод	2.50	-
58	439140.99	4262942.14	Картометрический метод	2.50	-
59	439181.24	4262955.44	Картометрический метод	2.50	-
60	439206.90	4262880.61	Картометрический метод	2.50	-
61	439226.77	4262858.32	Картометрический метод	2.50	-
62	439246.73	4262869.67	Картометрический метод	2.50	-
63	439248.08	4262848.33	Картометрический метод	2.50	-
64	439248.61	4262829.15	Картометрический метод	2.50	-
65	439261.89	4262804.12	Картометрический метод	2.50	-
66	439299.16	4262824.93	Картометрический метод	2.50	-
67	439318.96	4262770.34	Картометрический метод	2.50	-
68	439296.62	4262761.02	Картометрический метод	2.50	-
69	439307.56	4262727.87	Картометрический метод	2.50	-
70	439296.51	4262718.59	Картометрический метод	2.50	-
71	439305.69	4262677.88	Картометрический метод	2.50	-
72	439292.75	4262610.49	Картометрический метод	2.50	-
73	439321.28	4262586.00	Картометрический метод	2.50	-
74	439356.46	4262492.66	Картометрический метод	2.50	-

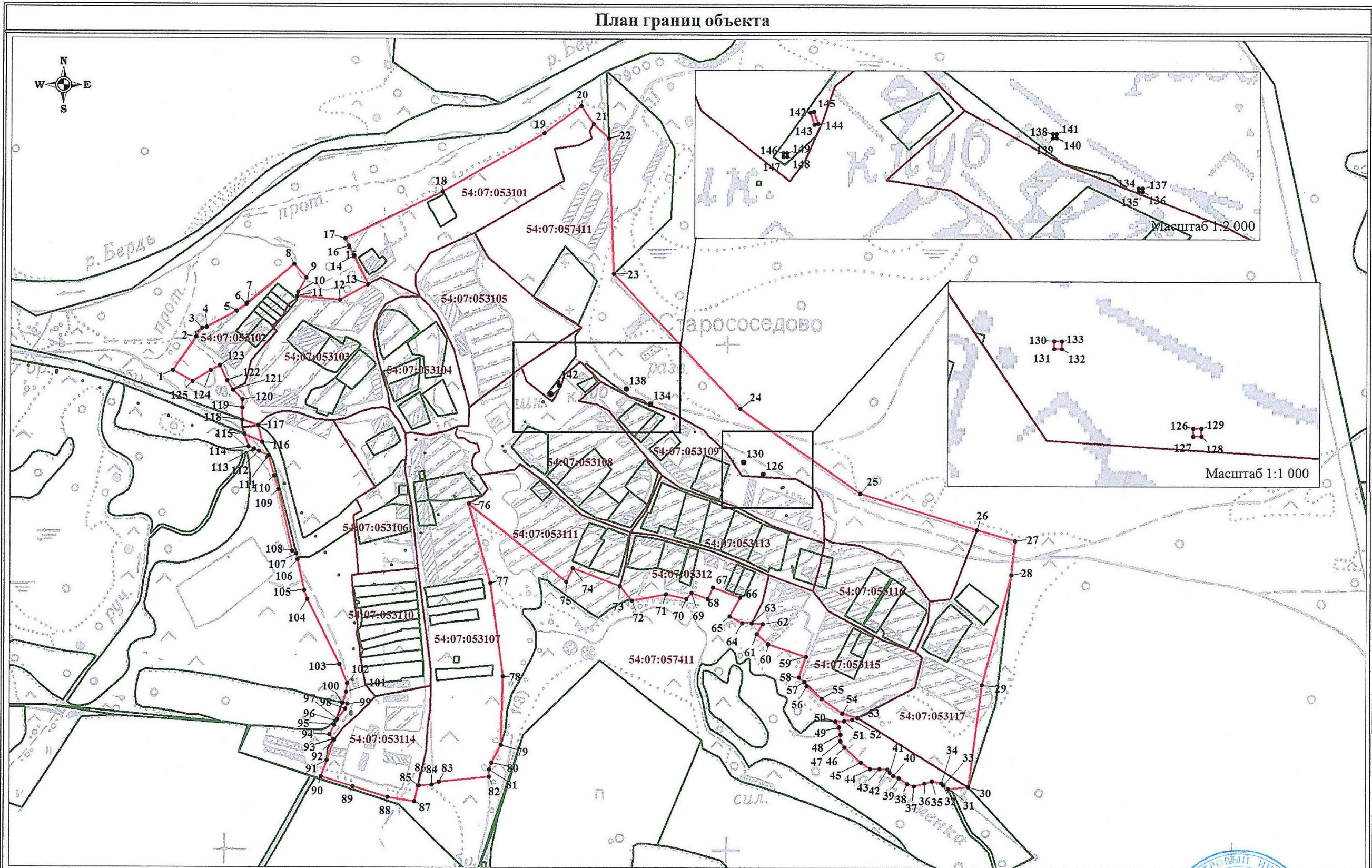
2. Сведения о характерных точках границ объекта					
Обозначение характерных точек границ	Координаты, м		Метод определения координат характерной точки	Средняя квадратическая погрешность положения характерной точки (M _t), м	Описание обозначения точки на местности (при наличии)
	X	Y			
1	2	3	4	5	6
75	439329.40	4262480.62	Картометрический метод	2.50	-
76	439483.69	4262286.74	Картометрический метод	2.50	-
77	439326.78	4262330.01	Картометрический метод	2.50	-
78	439142.43	4262354.93	Картометрический метод	2.50	-
79	439006.19	4262350.94	Картометрический метод	2.50	-
80	438970.99	4262333.34	Картометрический метод	2.50	-
81	438957.39	4262328.54	Картометрический метод	2.50	-
82	438942.99	4262328.54	Картометрический метод	2.50	-
83	438932.59	4262229.34	Картометрический метод	2.50	-
84	438926.19	4262214.94	Картометрический метод	2.50	-
85	438924.59	4262189.36	Картометрический метод	2.50	-
86	438924.20	4262187.57	Картометрический метод	2.50	-
87	438893.05	4262180.39	Картометрический метод	2.50	-
88	438901.08	4262127.92	Картометрический метод	2.50	-
89	438922.67	4262057.68	Картометрический метод	2.50	-
90	438942.25	4261994.95	Картометрический метод	2.50	-
91	438975.41	4262006.99	Картометрический метод	2.50	-
92	439014.49	4262021.18	Картометрический метод	2.50	-
93	439016.88	4262019.14	Картометрический метод	2.50	-
94	439025.66	4262011.64	Картометрический метод	2.50	-
95	439044.53	4262020.63	Картометрический метод	2.50	-
96	439053.10	4262023.92	Картометрический метод	2.50	-
97	439056.21	4262027.73	Картометрический метод	2.50	-
98	439077.24	4262043.03	Картометрический метод	2.50	-
99	439087.27	4262047.32	Картометрический метод	2.50	-
100	439089.17	4262037.26	Картометрический метод	2.50	-

2. Сведения о характерных точках границ объекта					
Обозначение характерных точек границ	Координаты, м		Метод определения координат характерной точки	Средняя квадратическая погрешность положения характерной точки (Mт), м	Описание обозначения точки на местности (при наличии)
	X	Y			
1	2	3	4	5	6
101	439110.38	4262044.73	Картометрический метод	2.50	-
102	439127.52	4262046.30	Картометрический метод	2.50	-
103	439165.35	4262031.43	Картометрический метод	2.50	-
104	439294.19	4261967.34	Картометрический метод	2.50	-
105	439311.69	4261961.07	Картометрический метод	2.50	-
106	439372.71	4261947.33	Картометрический метод	2.50	-
107	439384.72	4261944.20	Картометрический метод	2.50	-
108	439390.18	4261936.55	Картометрический метод	2.50	-
109	439511.78	4261908.55	Картометрический метод	2.50	-
110	439538.98	4261900.56	Картометрический метод	2.50	-
111	439578.99	4261888.47	Картометрический метод	2.50	-
112	439587.61	4261869.51	Картометрический метод	2.50	-
113	439592.12	4261859.58	Картометрический метод	2.50	-
114	439596.58	4261848.55	Картометрический метод	2.50	-
115	439620.52	4261840.75	Картометрический метод	2.50	-
116	439606.03	4261875.45	Картометрический метод	2.50	-
117	439638.10	4261867.55	Картометрический метод	2.50	-
118	439649.14	4261836.55	Картометрический метод	2.50	-
119	439673.38	4261836.55	Картометрический метод	2.50	-
120	439689.38	4261835.75	Картометрический метод	2.50	-
121	439708.58	4261817.35	Картометрический метод	2.50	-
122	439726.98	4261805.35	Картометрический метод	2.50	-
123	439757.02	4261791.05	Картометрический метод	2.50	-
124	439747.12	4261772.87	Картометрический метод	2.50	-
125	439725.82	4261736.74	Картометрический метод	2.50	-
1	439747.42	4261698.55	Картометрический метод	2.50	-

2. Сведения о характерных точках границ объекта					
Обозначение характерных точек границ	Координаты, м		Метод определения координат характерной точки	Средняя квадратическая погрешность положения характерной точки (M _t), м	Описание обозначения точки на местности (при наличии)
	X	Y			
1	2	3	4	5	6
126	439544.26	4262868.89	Картометрический метод	2.50	-
127	439542.06	4262868.89	Картометрический метод	2.50	-
128	439542.06	4262871.09	Картометрический метод	2.50	-
129	439544.26	4262871.09	Картометрический метод	2.50	-
126	439544.26	4262868.89	Картометрический метод	2.50	-
-	-	-	-	-	-
130	439568.51	4262829.91	Картометрический метод	2.50	-
131	439566.31	4262829.91	Картометрический метод	2.50	-
132	439566.31	4262832.11	Картометрический метод	2.50	-
133	439568.51	4262832.11	Картометрический метод	2.50	-
130	439568.51	4262829.91	Картометрический метод	2.50	-
-	-	-	-	-	-
134	439683.30	4262644.75	Картометрический метод	2.50	-
135	439681.10	4262644.75	Картометрический метод	2.50	-
136	439681.10	4262646.95	Картометрический метод	2.50	-
137	439683.30	4262646.95	Картометрический метод	2.50	-
134	439683.30	4262644.75	Картометрический метод	2.50	-
-	-	-	-	-	-
138	439713.41	4262596.47	Картометрический метод	2.50	-
139	439711.21	4262596.47	Картометрический метод	2.50	-
140	439711.21	4262598.67	Картометрический метод	2.50	-
141	439713.41	4262598.67	Картометрический метод	2.50	-
138	439713.41	4262596.47	Картометрический метод	2.50	-
-	-	-	-	-	-
142	439724.99	4262461.42	Картометрический метод	2.50	-
143	439718.11	4262463.66	Картометрический метод	2.50	-
144	439718.79	4262465.76	Картометрический метод	2.50	-

2. Сведения о характерных точках границ объекта					
Обозначение характерных точек границ	Координаты, м		Метод определения координат характерной точки	Средняя квадратическая погрешность положения характерной точки (Mt), м	Описание обозначения точки на местности (при наличии)
	X	Y			
1	2	3	4	5	6
145	439725.67	4262463.52	Картометрический метод	2.50	-
142	439724.99	4262461.42	Картометрический метод	2.50	-
-	-	-	-	-	-
146	439702.60	4262446.43	Картометрический метод	2.50	-
147	439700.40	4262446.43	Картометрический метод	2.50	-
148	439700.40	4262448.63	Картометрический метод	2.50	-
149	439702.60	4262448.63	Картометрический метод	2.50	-
146	439702.60	4262446.43	Картометрический метод	2.50	-
3. Сведения о характерных точках части (частей) границы объекта					
Обозначение характерных точек части границы	Координаты, м		Метод определения координат характерной точки	Средняя квадратическая погрешность положения характерной точки (Mt), м	Описание обозначения точки на местности (при наличии)
	X	Y			
1	2	3	4	5	6
-	-	-	-	-	-

План границ объекта



- Условные обозначения:
- граница населенного пункта
 - 1 - поворотная точка границы населенного пункта
 - границы земельных участков, сведения о которых внесены в ЕГРН
 - граница кадастрового деления
 - 54:07:053111 - кадастровый номер кадастрового квартала

Масштаб 1:6 000

Кадастровый инженер:
Квалификационный
54-15-521
Подпись: [подпись] / Соколова Ю.В.
М.П. [подпись]

**Текстовое описание местоположения границ
населенных пунктов, территориальных зон, особо охраняемых природных
территорий, зон с особыми условиями использования территорий**

Прохождение границы		Описание прохождения границы
от точки	до точки	
1	2	3
1	2	-
2	3	-
3	4	-
4	5	-
5	6	-
6	7	-
7	8	-
8	9	-
9	10	-
10	11	-
11	12	-
12	13	-
13	14	-
14	15	-
15	16	-
16	17	-
17	18	-
18	19	-
19	20	-
20	21	-
21	22	-
22	23	-
23	24	-
24	25	-
25	26	-
26	27	-
27	28	-
28	29	-
29	30	-
30	31	-
31	32	-
32	33	-
33	34	-
34	35	-
35	36	-
36	37	-

**Текстовое описание местоположения границ
населенных пунктов, территориальных зон, особо охраняемых природных
территорий, зон с особыми условиями использования территорий**

Прохождение границы		Описание прохождения границы
от точки	до точки	
1	2	3
37	38	-
38	39	-
39	40	-
40	41	-
41	42	-
42	43	-
43	44	-
44	45	-
45	46	-
46	47	-
47	48	-
48	49	-
49	50	-
50	51	-
51	52	-
52	53	-
53	54	-
54	55	-
55	56	-
56	57	-
57	58	-
58	59	-
59	60	-
60	61	-
61	62	-
62	63	-
63	64	-
64	65	-
65	66	-
66	67	-
67	68	-
68	69	-
69	70	-
70	71	-
71	72	-
72	73	-

**Текстовое описание местоположения границ
населенных пунктов, территориальных зон, особо охраняемых природных
территорий, зон с особыми условиями использования территорий**

Прохождение границы		Описание прохождения границы
от точки	до точки	
1	2	3
73	74	-
74	75	-
75	76	-
76	77	-
77	78	-
78	79	-
79	80	-
80	81	-
81	82	-
82	83	-
83	84	-
84	85	-
85	86	-
86	87	-
87	88	-
88	89	-
89	90	-
90	91	-
91	92	-
92	93	-
93	94	-
94	95	-
95	96	-
96	97	-
97	98	-
98	99	-
99	100	-
100	101	-
101	102	-
102	103	-
103	104	-
104	105	-
105	106	-
106	107	-
107	108	-
108	109	-

Текстовое описание местоположения границ населенных пунктов, территориальных зон, особо охраняемых природных территорий, зон с особыми условиями использования территорий		
Прохождение границы		Описание прохождения границы
от точки	до точки	
1	2	3
109	110	-
110	111	-
111	112	-
112	113	-
113	114	-
114	115	-
115	116	-
116	117	-
117	118	-
118	119	-
119	120	-
120	121	-
121	122	-
122	123	-
123	124	-
124	125	-
125	1	-
-	-	-
126	127	-
127	128	-
128	129	-
129	126	-
-	-	-
130	131	-
131	132	-
132	133	-
133	130	-
-	-	-
134	135	-
135	136	-
136	137	-
137	134	-
-	-	-
138	139	-
139	140	-
140	141	-
141	138	-
-	-	-

**Текстовое описание местоположения границ
населенных пунктов, территориальных зон, особо охраняемых природных
территорий, зон с особыми условиями использования территорий**

Прохождение границы		Описание прохождения границы
от точки	до точки	
1	2	3
142	143	-
143	144	-
144	145	-
145	142	-
-	-	-
146	147	-
147	148	-
148	149	-
149	146	-