



**МИНИСТЕРСТВО
СТРОИТЕЛЬСТВА
НОВОСИБИРСКОЙ ОБЛАСТИ**

ПРИКАЗ

22.05.2024

№ 87-НПА

г. Новосибирск

О внесении изменений в приказ министерства строительства Новосибирской области от 09.08.2019 № 480

В соответствии со статьями 9, 23, 24, 25 Градостроительного кодекса Российской Федерации, руководствуясь Законом Новосибирской области от 18.12.2015 № 27-ОЗ «О перераспределении полномочий между органами местного самоуправления муниципальных образований Новосибирской области и органами государственной власти Новосибирской области и внесении изменения в статью 3 Закона Новосибирской области «Об отдельных вопросах организации местного самоуправления в Новосибирской области», постановлением Правительства Новосибирской области от 29.02.2016 № 57-п «Об установлении Порядка взаимодействия между органами местного самоуправления муниципальных образований Новосибирской области и министерством строительства Новосибирской области при реализации ими перераспределенных полномочий» **п р и к а з ы в а ю:**

1. Внести в приказ министерства строительства Новосибирской области от 09.08.2019 № 480 «Об утверждении генерального плана городского поселения рабочий поселок Линево Искитимского района Новосибирской области» следующие изменения:

в генеральном плане городского поселения рабочий поселок Линево Искитимского района Новосибирской области:

1) в таблице № 1 приложение № 1 в строке 3 в столбце 3 цифры «1400» заменить цифрами «1300»;

2) в таблице № 2 приложения № 1:

а) площадь населенного пункта рабочего поселка Линево:

в столбце 3 цифры «451,46» заменить цифрами «472,33»;

в столбце 4 цифры «32,67» заменить цифрами «34,17»;

б) в строке 1 в столбце 3 цифры «135,00» заменить цифрами «154,30»;

в) в строке 1.1:

в столбце 3 цифры «26,16» заменить цифрами «31,14»;

в столбце 4 цифры «1,89» заменить цифрами «2,25»;

г) в строке 1.2:

в столбце 3 цифры «59,33» заменить цифрами «67,12»;

в столбце 4 цифры «4,06» заменить цифрами «4,85»;

д) в строке 1.3:

в столбце 3 цифры «3,36» заменить цифрами «13,40»;

в столбце 4 цифры «0,24» заменить цифрами «0,97»;

е) в строке 1.4:

в столбце 3 цифры «49,35» заменить цифрами «42,64»;

в столбце 4 цифры «3,57» заменить цифрами «3,08»;

ж) в строке 2 в столбце 3 цифры «126,17» заменить цифрами «118,19»;

з) в строке 2.1:

в столбце 3 цифры «13,82» заменить цифрами «11,13»;

в столбце 4 цифры «1,00» заменить цифрами «0,81»;

и) в строке 2.2:

в столбце 3 цифры «111,06» заменить цифрами «107,06»;

в столбце 4 цифры «8,13» заменить цифрами «7,74»;

к) в строке 3 в столбце 3 цифры «613,07» заменить цифрами «605,61»;

л) в строке 3.1:

в столбце 3 цифры «403,42» заменить цифрами «356,84»;

в столбце 4 цифры «29,18» заменить цифрами «25,81»;

м) в строке 3.3:

в столбце 3 цифры «37,51» заменить цифрами «30,75»;

в столбце 4 цифры «2,71» заменить цифрами «2,22»;

н) в строке 3.4:

в столбце 3 цифры «158,25» заменить цифрами «204,13»;

в столбце 4 цифры «11,45» заменить цифрами «14,77»;

о) в строке 4:

в столбце 3 цифры «402,09» заменить цифрами «404,79»;

в столбце 4 цифры «29,09» заменить цифрами «29,29»;

п) в строке 5 в столбце 3 цифры «89,12» заменить цифрами «80,92»;

р) в строке 5.1:

в столбце 3 цифры «3,95» заменить цифрами «3,99»;

в столбце 4 цифры «0,36» заменить цифрами «0,29»;

с) в строке 5.2:

в столбце 3 цифры «43,70» заменить цифрами «37,37»;

в столбце 4 цифры «3,23» заменить цифрами «2,70»;

т) дополнить строкой 6.3 следующего содержания:

«	6.3	Зона озелененных территорий специального назначения	1,68	0,12	-	-	-	-	».
---	-----	---	------	------	---	---	---	---	----

у) в строке 7 в столбце 3 цифры «2,13» заменить цифрами «1,91»;

ф) в строке 7.1:

в столбце 3 цифры «2,13» заменить цифрами «1,91»;

в столбце 4 цифры «0,15 заменить цифрами «0,14;

3) приложения №№ 2-9 изложить в редакции согласно приложениям №№ 1-8 к настоящему приказу.

2. Управлению архитектуры и градостроительства министерства строительства Новосибирской области (Савонина Е.Г.):

1) совместно с отделом информационного обеспечения управления сопровождения строительства министерства строительства Новосибирской области (Ибрагимов Г.Г.) обеспечить размещение настоящего приказа на официальном сайте министерства строительства Новосибирской области в информационно-телекоммуникационной сети Интернет в течение пяти рабочих дней со дня его принятия;

2) направить копию настоящего приказа в администрацию рабочего поселка Линево Искитимского района Новосибирской области в течение пяти рабочих дней со дня принятия для опубликования информации о принятии настоящего приказа в средствах массовой информации с указанием в публикации сведений о размещении на официальном сайте муниципального образования в информационно-телекоммуникационной сети Интернет.

3. Контроль за исполнением настоящего приказа возложить на заместителя министра – главного архитектора Новосибирской области министерства строительства Новосибирской области Фаткина И.Ю.

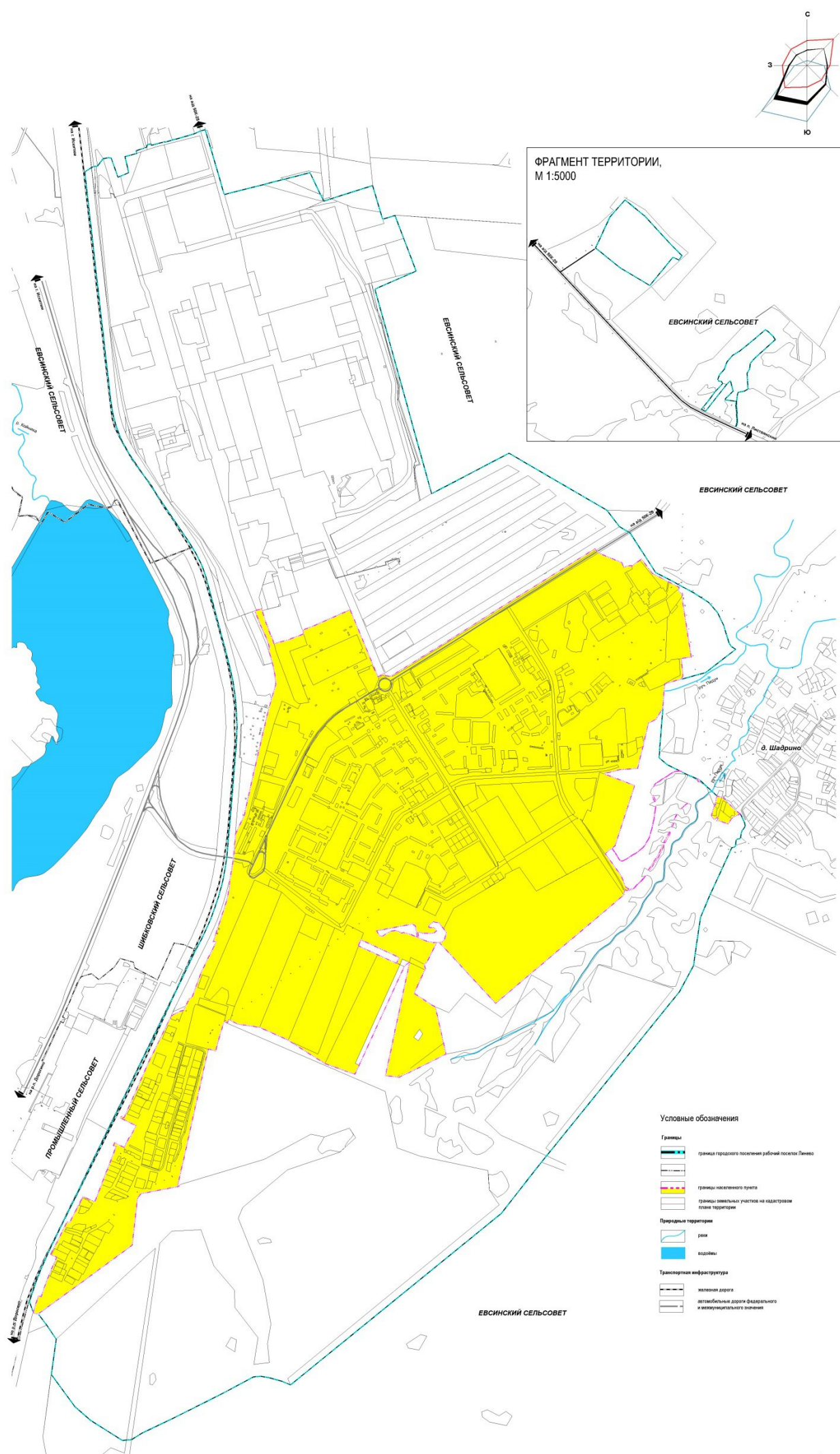
Министр

А.В. Колмаков

ПРИЛОЖЕНИЕ № 1
к приказу министерства строительства
Новосибирской области
от 22.05.2024 № 87-НПА

«ПРИЛОЖЕНИЕ № 2
к генеральному плану
городского поселения рабочий поселок Линево
Искитимского района Новосибирской области

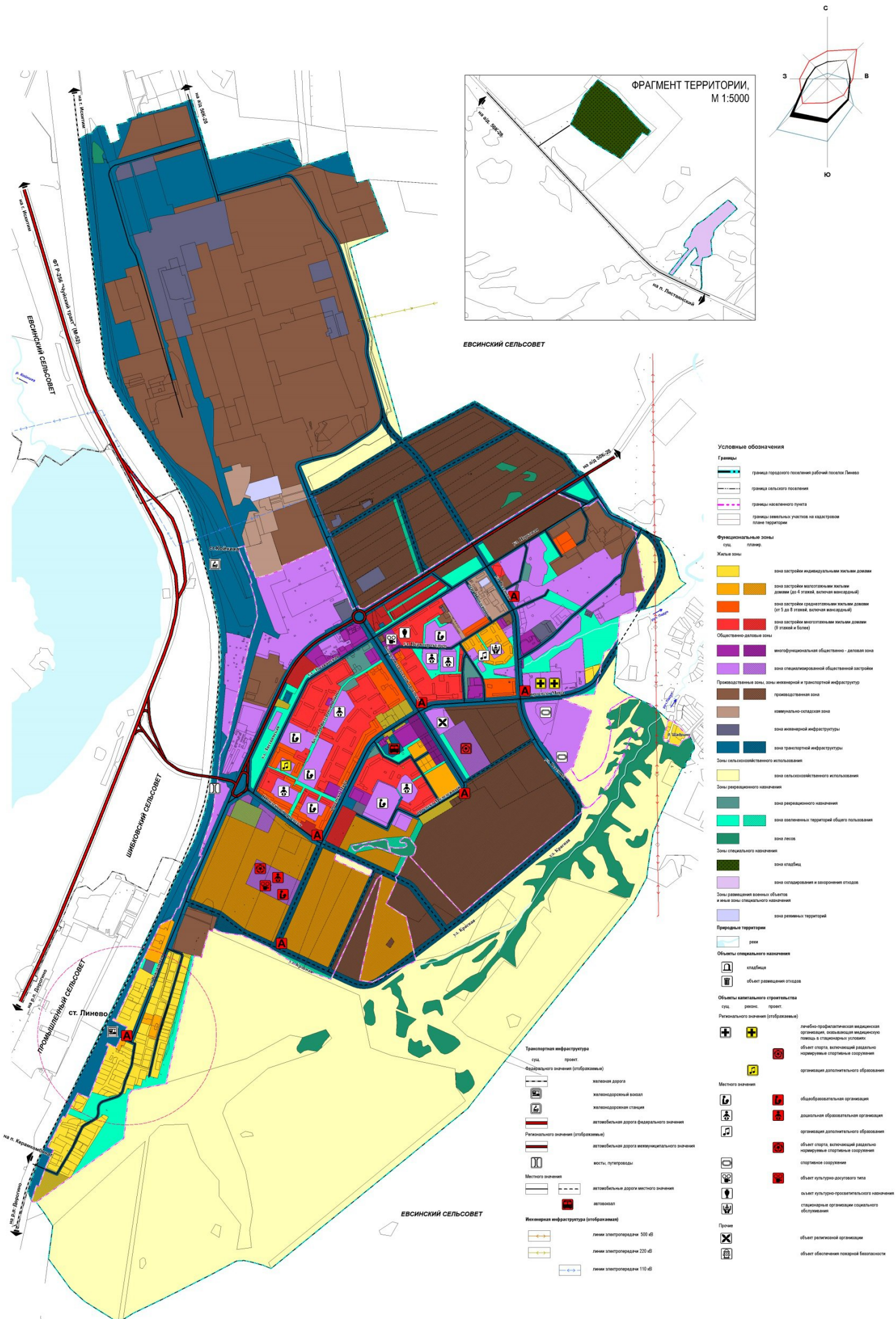
Карта границ населенных пунктов городского поселения рабочий поселок Линево
Искитимского района Новосибирской области



ПРИЛОЖЕНИЕ № 2
к приказу министерства строительства
Новосибирской области
от 22.05.2024 № 87-НПА

«ПРИЛОЖЕНИЕ № 3
к генеральному плану
городского поселения рабочий поселок Линево
Искитимского района Новосибирской области

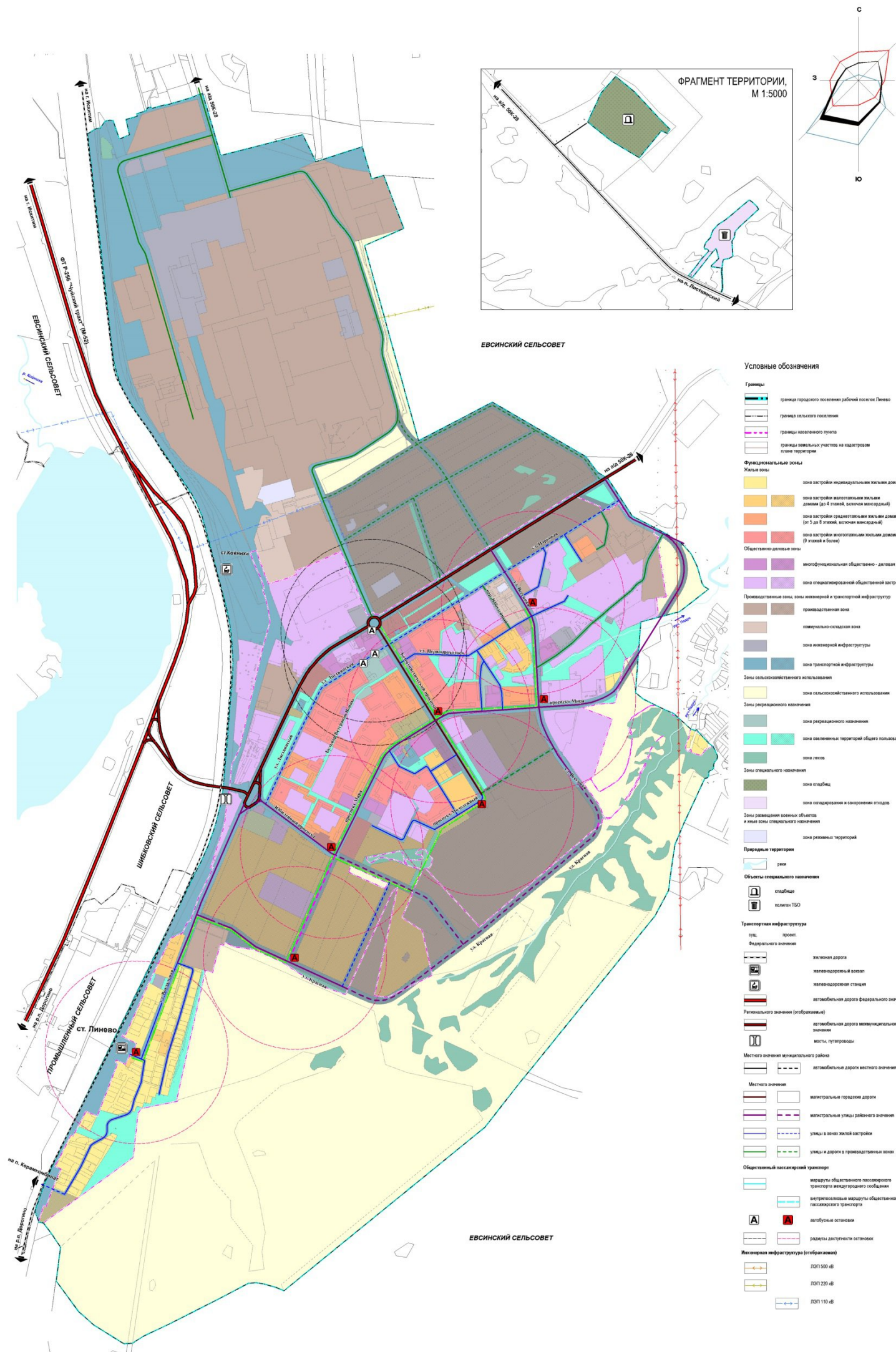
Карта планируемого размещения объектов местного значения городского поселения рабочий поселок Линево
Искитимского района Новосибирской области



ПРИЛОЖЕНИЕ № 3
к приказу министерства строительства
Новосибирской области
от 22.05.2024 № 87-НПА

«ПРИЛОЖЕНИЕ № 4
к генеральному плану
городского поселения рабочий поселок Линево
Искитимского района Новосибирской области

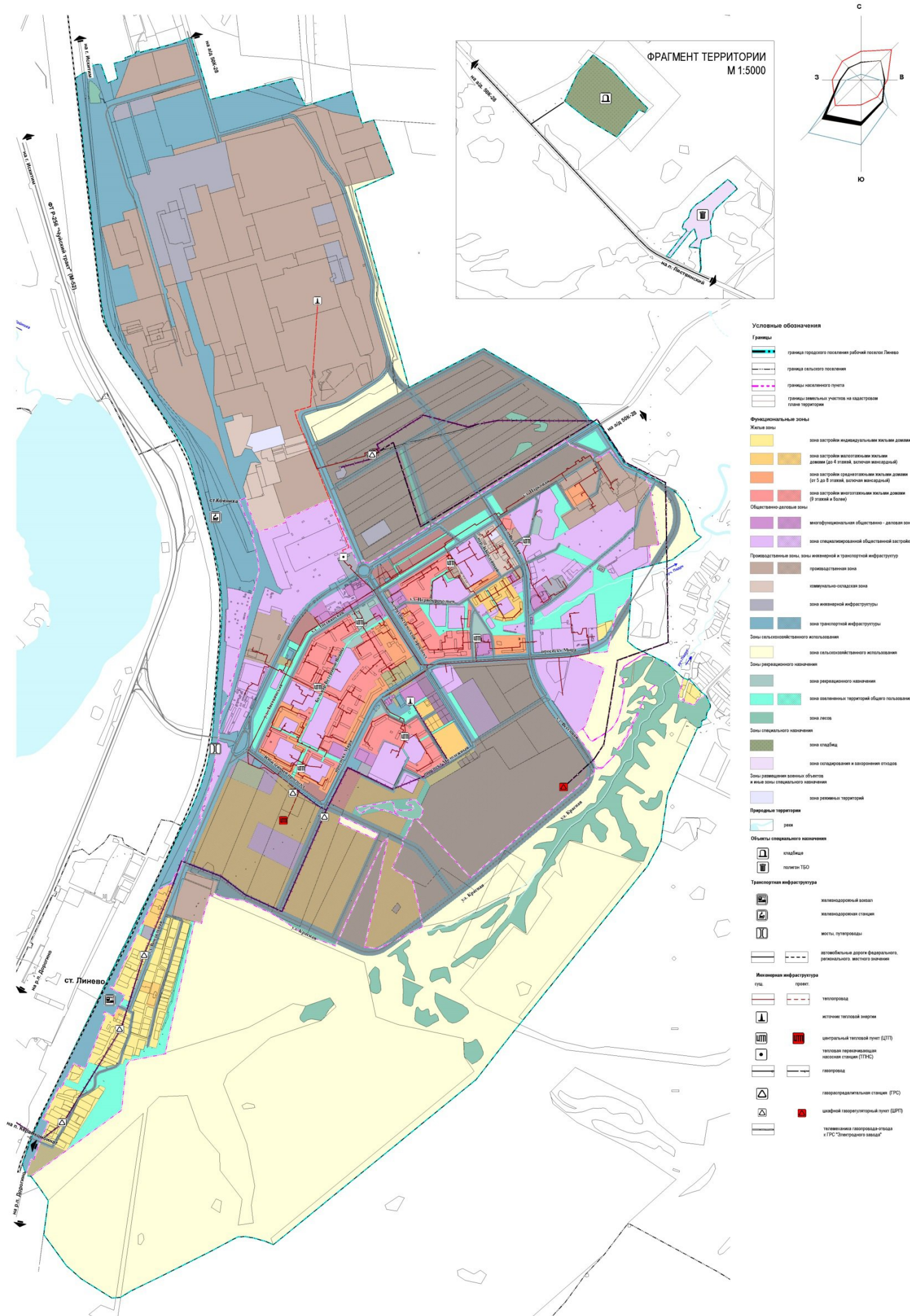
Карта планируемого размещения объектов местного значения в области развития дорожно-транспортной инфраструктуры городского поселения рабочий поселок Линево Искитимского района Новосибирской области



ПРИЛОЖЕНИЕ № 5
к приказу министерства строительства
Новосибирской области
от 22.05.2024 № 87-НПА

«ПРИЛОЖЕНИЕ № 6
к генеральному плану
городского поселения рабочий поселок Линево
Искитимского района Новосибирской области

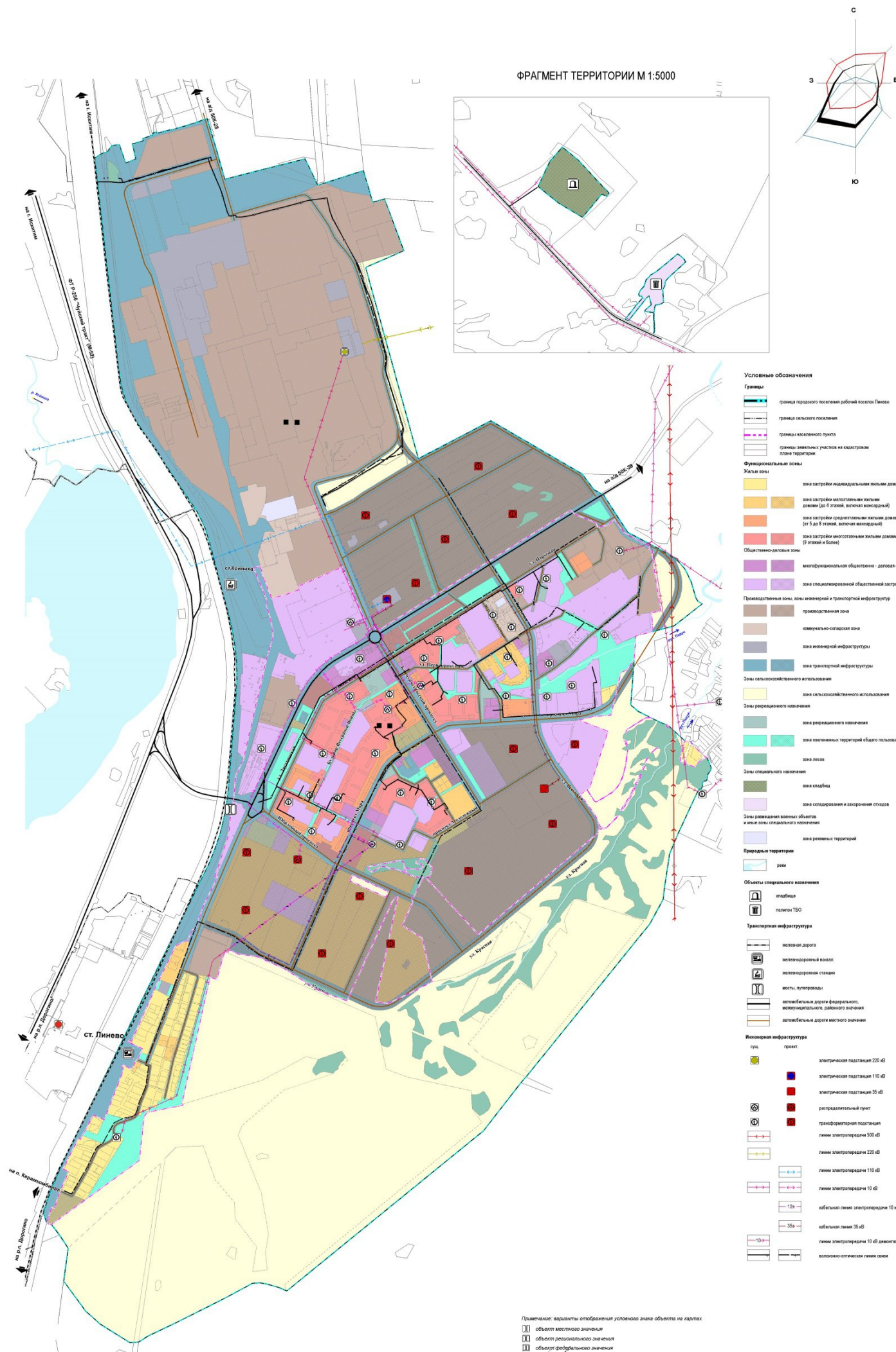
Карта планируемого размещения объектов местного значения в области развития теплоснабжения и газоснабжения
городского поселения рабочий поселок Линево Искитимского района Новосибирской области



ПРИЛОЖЕНИЕ № 6
к приказу министерства строительства
Новосибирской области
от 22.05.2024 № 87-НПА

«ПРИЛОЖЕНИЕ № 7
к генеральному плану
городского поселения рабочий поселок Линево
Искитимского района Новосибирской области

Карта планируемого размещения объектов местного значения в области развития связи, электроснабжения городского поселения рабочий поселок Линево Искитимского района Новосибирской области



ПРИЛОЖЕНИЕ № 8
к приказу министерства строительства
Новосибирской области
от 22.05.2024 № 87-НПА

«ПРИЛОЖЕНИЕ № 9
к генеральному плану
городского поселения рабочий поселок Линево
Искитимского района Новосибирской области

Сведения о границах населенных пунктов (в том числе границах образуемых населенных пунктов), входящих в состав городского поселения рабочий поселок Линево Искитимского района Новосибирской области

**ГРАФИЧЕСКОЕ ОПИСАНИЕ
местоположения границ населенных пунктов, территориальных зон, особо
охраняемых природных территорий, зон с особыми условиями использования
территории**

рабочий поселок Линево Исктимского района Новосибирской области

(наименование объекта, местоположение границ которого описано (далее - объект))

Раздел 1

Сведения об объекте

№ п/п	Характеристики объекта	Описание характеристик
1	2	3
1.	Местоположение объекта	Новосибирская область, район Искитимский, рабочий поселок Линево
2.	Площадь объекта +/- величина погрешности определения площади (P +/- Дельта P)	4723335 +/- 761 м ²
3.	Иные характеристики объекта	-

Раздел 2

Сведения о местоположении границ объекта

1. Система координат МСК НСО, зона 4

2. Сведения о характерных точках границ объекта

Обозначение характерных точек границ	Координаты, м		Метод определения координат характерной точки	Средняя квадратическая погрешность положения характерной точки (Mt), м	Описание обозначения точки на местности (при наличии)
	X	Y			
1	2	3	4	5	6
1	425049.51	4227902.80	Геодезический метод	0.1	-
2	425040.78	4227908.83	Геодезический метод	0.1	-
3	425027.88	4227922.34	Геодезический метод	0.1	-
4	425019.72	4227939.30	Геодезический метод	0.1	-
5	425008.21	4227967.21	Геодезический метод	0.1	-
6	424976.74	4228043.54	Геодезический метод	0.1	-
7	424957.41	4228050.73	Геодезический метод	0.1	-
8	424954.07	4228051.98	Геодезический метод	0.1	-
9	424961.79	4228089.33	Геодезический метод	0.1	-
10	424959.55	4228094.60	Геодезический метод	0.1	-
11	424988.80	4228135.50	Геодезический метод	0.1	-
12	424996.19	4228145.71	Геодезический метод	0.1	-
13	424920.80	4228202.67	Геодезический метод	0.1	-
14	424847.83	4228341.40	Геодезический метод	0.1	-
15	424830.07	4228338.26	Геодезический метод	0.1	-
16	424827.40	4228340.95	Геодезический метод	0.1	-
17	424806.70	4228362.45	Геодезический метод	0.1	-
18	424801.69	4228357.56	Геодезический метод	0.1	-
19	424795.05	4228358.20	Геодезический метод	0.1	-
20	424780.25	4228359.67	Геодезический метод	0.1	-
21	424761.45	4228362.50	Геодезический метод	0.1	-
22	424481.67	4228405.72	Геодезический метод	0.1	-

2. Сведения о характерных точках границ объекта					
Обозначение характерных точек границ	Координаты, м		Метод определения координат характерной точки	Средняя квадратическая погрешность положения характерной точки (M _t), м	Описание обозначения точки на местности (при наличии)
	X	Y			
1	2	3	4	5	6
23	424475.47	4228353.43	Геодезический метод	0.1	-
24	424384.00	4228361.70	Геодезический метод	0.1	-
25	424366.56	4228350.80	Геодезический метод	0.1	-
26	424344.32	4228266.60	Геодезический метод	0.1	-
27	424216.45	4228256.86	Геодезический метод	0.1	-
28	424158.90	4228220.80	Геодезический метод	0.1	-
29	424138.45	4228181.85	Геодезический метод	0.1	-
30	424071.50	4228166.15	Геодезический метод	0.1	-
31	424032.08	4228156.90	Геодезический метод	0.1	-
32	424031.80	4228156.95	Геодезический метод	0.1	-
33	424019.64	4228158.22	Геодезический метод	0.1	-
34	424017.68	4228153.52	Геодезический метод	0.1	-
35	423957.60	4228139.40	Геодезический метод	0.1	-
36	423901.70	4228126.30	Геодезический метод	0.1	-
37	423894.00	4228024.20	Геодезический метод	0.1	-
38	423886.70	4228002.45	Геодезический метод	0.1	-
39	423886.05	4228000.00	Геодезический метод	0.1	-
40	423878.60	4227966.45	Геодезический метод	0.1	-
41	423876.30	4227949.05	Геодезический метод	0.1	-
42	423814.18	4228110.39	Геодезический метод	0.1	-
43	423498.41	4228008.45	Геодезический метод	0.1	-
44	423487.49	4227994.30	Геодезический метод	0.1	-
45	423460.10	4228012.40	Геодезический метод	0.1	-
46	423427.70	4228032.48	Геодезический метод	0.1	-
47	423421.84	4228038.93	Геодезический метод	0.1	-

2. Сведения о характерных точках границ объекта

Обозначение характерных точек границ	Координаты, м		Метод определения координат характерной точки	Средняя квадратическая погрешность положения характерной точки (Mt), м	Описание обозначения точки на местности (при наличии)
	X	Y			
1	2	3	4	5	6
48	423422.00	4228045.80	Геодезический метод	0.1	-
49	423424.18	4228050.94	Геодезический метод	0.1	-
50	423439.74	4228076.59	Геодезический метод	0.1	-
51	423472.09	4228128.43	Геодезический метод	0.1	-
52	423484.84	4228143.71	Геодезический метод	0.1	-
53	423502.19	4228159.15	Геодезический метод	0.1	-
54	423529.04	4228176.09	Геодезический метод	0.1	-
55	423544.27	4228182.68	Геодезический метод	0.1	-
56	423559.18	4228188.07	Геодезический метод	0.1	-
57	423590.82	4228197.52	Геодезический метод	0.1	-
58	423628.27	4228206.12	Геодезический метод	0.1	-
59	423670.25	4228212.01	Геодезический метод	0.1	-
60	423705.09	4228216.58	Геодезический метод	0.1	-
61	423707.56	4228216.55	Геодезический метод	0.1	-
62	423709.56	4228220.56	Геодезический метод	0.1	-
63	423709.62	4228220.92	Геодезический метод	0.1	-
64	423704.83	4228220.97	Геодезический метод	0.1	-
65	423627.46	4228210.44	Геодезический метод	0.1	-
66	423590.06	4228201.54	Геодезический метод	0.1	-
67	423557.82	4228192.25	Геодезический метод	0.1	-
68	423542.65	4228186.76	Геодезический метод	0.1	-
69	423526.98	4228179.99	Геодезический метод	0.1	-
70	423499.54	4228162.67	Геодезический метод	0.1	-
71	423481.68	4228146.77	Геодезический метод	0.1	-
72	423468.54	4228131.03	Геодезический метод	0.1	-

2. Сведения о характерных точках границ объекта

Обозначение характерных точек границ	Координаты, м		Метод определения координат характерной точки	Средняя квадратическая погрешность положения характерной точки (Mt), м	Описание обозначения точки на местности (при наличии)
	X	Y			
1	2	3	4	5	6
73	423449.20	4228100.69	Геодезический метод	0.1	-
74	423420.25	4228052.95	Геодезический метод	0.1	-
75	423417.63	4228046.74	Геодезический метод	0.1	-
76	423417.40	4228037.28	Геодезический метод	0.1	-
77	423424.86	4228029.07	Геодезический метод	0.1	-
78	423457.74	4228008.70	Геодезический метод	0.1	-
79	423484.80	4227990.81	Геодезический метод	0.1	-
80	423459.06	4227957.45	Геодезический метод	0.1	-
81	423352.30	4228034.40	Геодезический метод	0.1	-
82	423352.05	4228034.60	Геодезический метод	0.1	-
83	423342.80	4228040.15	Геодезический метод	0.1	-
84	423335.50	4228043.95	Геодезический метод	0.1	-
85	423335.20	4228044.05	Геодезический метод	0.1	-
86	423325.35	4228048.50	Геодезический метод	0.1	-
87	423313.80	4228052.70	Геодезический метод	0.1	-
88	423298.15	4228057.95	Геодезический метод	0.1	-
89	423291.00	4228061.65	Геодезический метод	0.1	-
90	423284.35	4228065.60	Геодезический метод	0.1	-
91	423279.50	4228071.45	Геодезический метод	0.1	-
92	423276.00	4228078.80	Геодезический метод	0.1	-
93	423274.90	4228083.70	Геодезический метод	0.1	-
94	423277.30	4228095.55	Геодезический метод	0.1	-
95	423279.70	4228103.05	Геодезический метод	0.1	-
96	423316.40	4228138.80	Геодезический метод	0.1	-
97	423333.09	4228156.52	Геодезический метод	0.1	-

2. Сведения о характерных точках границ объекта					
Обозначение характерных точек границ	Координаты, м		Метод определения координат характерной точки	Средняя квадратическая погрешность положения характерной точки (M _t), м	Описание обозначения точки на местности (при наличии)
	X	Y			
1	2	3	4	5	6
98	423342.79	4228162.29	Геодезический метод	0.1	-
99	423344.00	4228168.13	Геодезический метод	0.1	-
100	423330.31	4228159.99	Геодезический метод	0.1	-
101	423276.35	4228105.85	Геодезический метод	0.1	-
102	423270.33	4228097.70	Геодезический метод	0.1	-
103	423267.55	4228090.09	Геодезический метод	0.1	-
104	423265.67	4228076.56	Геодезический метод	0.1	-
105	423265.41	4228067.73	Геодезический метод	0.1	-
106	423265.80	4228055.85	Геодезический метод	0.1	-
107	423261.80	4228055.90	Геодезический метод	0.1	-
108	423257.85	4228055.80	Геодезический метод	0.1	-
109	423253.85	4228055.60	Геодезический метод	0.1	-
110	423251.35	4228055.45	Геодезический метод	0.1	-
111	423247.40	4228055.15	Геодезический метод	0.1	-
112	423243.45	4228054.75	Геодезический метод	0.1	-
113	423242.78	4228054.12	Геодезический метод	0.1	-
114	423189.40	4227990.95	Геодезический метод	0.1	-
115	422676.81	4227384.80	Геодезический метод	0.1	-
116	422996.56	4227089.08	Геодезический метод	0.1	-
117	423001.37	4227108.82	Геодезический метод	0.1	-
118	423016.79	4227118.93	Геодезический метод	0.1	-
119	423048.57	4227126.15	Геодезический метод	0.1	-
120	423065.55	4227112.90	Геодезический метод	0.1	-
121	423065.78	4227112.81	Геодезический метод	0.1	-
122	423072.64	4227107.37	Геодезический метод	0.1	-

2. Сведения о характерных точках границ объекта					
Обозначение характерных точек границ	Координаты, м		Метод определения координат характерной точки	Средняя квадратическая погрешность положения характерной точки (Mt), м	Описание обозначения точки на местности (при наличии)
	X	Y			
1	2	3	4	5	6
123	423097.68	4227087.64	Геодезический метод	0.1	-
124	423102.01	4227061.15	Геодезический метод	0.1	-
125	423083.71	4227038.04	Геодезический метод	0.1	-
126	423075.53	4227038.04	Геодезический метод	0.1	-
127	423073.61	4227046.23	Геодезический метод	0.1	-
128	423073.61	4227065.48	Геодезический метод	0.1	-
129	423065.90	4227073.67	Геодезический метод	0.1	-
130	423054.83	4227077.04	Геодезический метод	0.1	-
131	423045.19	4227065.96	Геодезический метод	0.1	-
132	423041.83	4227041.89	Геодезический метод	0.1	-
133	423042.31	4227004.80	Геодезический метод	0.1	-
134	423049.53	4226980.25	Геодезический метод	0.1	-
135	423018.71	4226986.03	Геодезический метод	0.1	-
136	423003.31	4227027.92	Геодезический метод	0.1	-
137	422996.56	4227060.19	Геодезический метод	0.1	-
138	422996.55	4227079.10	Геодезический метод	0.1	-
139	422892.45	4227027.80	Геодезический метод	0.1	-
140	422881.35	4227013.99	Геодезический метод	0.1	-
141	422858.93	4227020.53	Геодезический метод	0.1	-
142	422852.62	4227017.61	Геодезический метод	0.1	-
143	422731.11	4226961.15	Геодезический метод	0.1	-
144	422670.96	4227052.06	Геодезический метод	0.1	-
145	422659.66	4227071.86	Геодезический метод	0.1	-
146	422471.44	4227114.87	Геодезический метод	0.1	-
147	422339.20	4226941.05	Геодезический метод	0.1	-

2. Сведения о характерных точках границ объекта					
Обозначение характерных точек границ	Координаты, м		Метод определения координат характерной точки	Средняя квадратическая погрешность положения характерной точки (Mt), м	Описание обозначения точки на местности (при наличии)
	X	Y			
1	2	3	4	5	6
148	422471.43	4227114.88	Геодезический метод	0.1	-
149	422428.57	4227124.67	Геодезический метод	0.1	-
150	422413.08	4227128.21	Геодезический метод	0.1	-
151	422379.05	4227060.17	Геодезический метод	0.1	-
152	422334.57	4226971.21	Геодезический метод	0.1	-
153	422291.29	4226881.64	Геодезический метод	0.1	-
154	422295.74	4226848.44	Геодезический метод	0.1	-
155	422300.99	4226809.23	Геодезический метод	0.1	-
156	422891.57	4226935.53	Геодезический метод	0.1	-
157	422875.95	4226969.40	Геодезический метод	0.1	-
158	422887.60	4226944.15	Геодезический метод	0.1	-
159	422891.60	4226935.48	Геодезический метод	0.1	-
160	422908.55	4226898.70	Геодезический метод	0.1	-
161	422880.35	4226886.95	Геодезический метод	0.1	-
162	422880.33	4226886.94	Геодезический метод	0.1	-
163	422888.80	4226868.20	Геодезический метод	0.1	-
164	422888.79	4226868.20	Геодезический метод	0.1	-
165	422880.33	4226886.94	Геодезический метод	0.1	-
166	422365.75	4226652.50	Геодезический метод	0.1	-
167	422355.48	4226674.73	Геодезический метод	0.1	-
168	422319.07	4226658.07	Геодезический метод	0.1	-
169	422306.29	4226652.21	Геодезический метод	0.1	-
170	422314.60	4226629.20	Геодезический метод	0.1	-
171	422351.52	4226526.52	Геодезический метод	0.1	-
172	422362.91	4226494.30	Геодезический метод	0.1	-

2. Сведения о характерных точках границ объекта					
Обозначение характерных точек границ	Координаты, м		Метод определения координат характерной точки	Средняя квадратическая погрешность положения характерной точки (Mt), м	Описание обозначения точки на местности (при наличии)
	X	Y			
1	2	3	4	5	6
173	422456.00	4226347.80	Геодезический метод	0.1	-
174	422484.17	4226303.45	Геодезический метод	0.1	-
175	422552.31	4226154.37	Геодезический метод	0.1	-
176	422568.94	4226039.25	Геодезический метод	0.1	-
177	422588.59	4226000.07	Геодезический метод	0.1	-
178	422590.75	4225993.35	Геодезический метод	0.1	-
179	422576.45	4225988.70	Геодезический метод	0.1	-
180	422579.10	4225982.60	Геодезический метод	0.1	-
181	422576.75	4225981.90	Геодезический метод	0.1	-
182	422581.71	4225970.40	Геодезический метод	0.1	-
183	422474.47	4225938.39	Геодезический метод	0.1	-
184	422437.78	4225928.86	Геодезический метод	0.1	-
185	422428.20	4225926.39	Геодезический метод	0.1	-
186	422438.58	4225888.01	Геодезический метод	0.1	-
187	421729.70	4225730.05	Геодезический метод	0.1	-
188	421731.95	4225737.60	Геодезический метод	0.1	-
189	421723.15	4225735.20	Геодезический метод	0.1	-
190	421721.80	4225728.40	Геодезический метод	0.1	-
191	421684.55	4225537.20	Геодезический метод	0.1	-
192	421659.25	4225519.05	Геодезический метод	0.1	-
193	421416.30	4225492.40	Геодезический метод	0.1	-
194	421195.75	4225191.30	Геодезический метод	0.1	-
195	421057.71	4225001.23	Геодезический метод	0.1	-
196	421062.69	4224975.82	Геодезический метод	0.1	-
197	421067.37	4224974.15	Геодезический метод	0.1	-

2. Сведения о характерных точках границ объекта					
Обозначение характерных точек границ	Координаты, м		Метод определения координат характерной точки	Средняя квадратическая погрешность положения характерной точки (Mt), м	Описание обозначения точки на местности (при наличии)
	X	Y			
1	2	3	4	5	6
198	421082.12	4224978.40	Геодезический метод	0.1	-
199	421112.22	4224987.57	Геодезический метод	0.1	-
200	421140.65	4224996.62	Геодезический метод	0.1	-
201	421155.12	4225001.28	Геодезический метод	0.1	-
202	421150.38	4225015.62	Геодезический метод	0.1	-
203	421162.99	4225019.78	Геодезический метод	0.1	-
204	421190.83	4225029.43	Геодезический метод	0.1	-
205	421221.81	4225040.64	Геодезический метод	0.1	-
206	421238.45	4225046.95	Геодезический метод	0.1	-
207	421243.47	4225048.87	Геодезический метод	0.1	-
208	421252.43	4225052.35	Геодезический метод	0.1	-
209	421265.30	4225057.50	Геодезический метод	0.1	-
210	421286.94	4225066.49	Геодезический метод	0.1	-
211	421308.29	4225075.60	Геодезический метод	0.1	-
212	421331.51	4225085.91	Геодезический метод	0.1	-
213	421353.78	4225095.89	Геодезический метод	0.1	-
214	421360.72	4225080.14	Геодезический метод	0.1	-
215	421368.95	4225062.91	Геодезический метод	0.1	-
216	421430.73	4225095.83	Геодезический метод	0.1	-
217	421541.27	4225150.28	Геодезический метод	0.1	-
218	421536.54	4225163.49	Геодезический метод	0.1	-
219	421556.75	4225173.89	Геодезический метод	0.1	-
220	421588.16	4225190.06	Геодезический метод	0.1	-
221	421671.81	4225233.12	Геодезический метод	0.1	-
222	421645.27	4225295.28	Геодезический метод	0.1	-

2. Сведения о характерных точках границ объекта					
Обозначение характерных точек границ	Координаты, м		Метод определения координат характерной точки	Средняя квадратическая погрешность положения характерной точки (Mt), м	Описание обозначения точки на местности (при наличии)
	X	Y			
1	2	3	4	5	6
223	421678.55	4225308.15	Геодезический метод	0.1	-
224	421734.71	4225329.80	Геодезический метод	0.1	-
225	421762.48	4225340.53	Геодезический метод	0.1	-
226	421788.31	4225350.49	Геодезический метод	0.1	-
227	421812.86	4225359.97	Геодезический метод	0.1	-
228	421836.58	4225369.12	Геодезический метод	0.1	-
229	421858.83	4225377.72	Геодезический метод	0.1	-
230	421930.37	4225405.33	Геодезический метод	0.1	-
231	421936.43	4225391.21	Геодезический метод	0.1	-
232	421952.38	4225399.01	Геодезический метод	0.1	-
233	421928.25	4225448.40	Геодезический метод	0.1	-
234	421972.87	4225470.17	Геодезический метод	0.1	-
235	421981.82	4225474.57	Геодезический метод	0.1	-
236	421979.63	4225479.06	Геодезический метод	0.1	-
237	421988.85	4225483.56	Геодезический метод	0.1	-
238	422020.95	4225499.24	Геодезический метод	0.1	-
239	422040.02	4225508.55	Геодезический метод	0.1	-
240	422079.51	4225427.70	Геодезический метод	0.1	-
241	422090.91	4225433.28	Геодезический метод	0.1	-
242	422083.42	4225447.66	Геодезический метод	0.1	-
243	422374.50	4225576.80	Геодезический метод	0.1	-
244	422393.71	4225585.33	Геодезический метод	0.1	-
245	422427.75	4225602.36	Геодезический метод	0.1	-
246	422431.39	4225604.18	Геодезический метод	0.1	-
247	422610.85	4225692.21	Геодезический метод	0.1	-

2. Сведения о характерных точках границ объекта					
Обозначение характерных точек границ	Координаты, м		Метод определения координат характерной точки	Средняя квадратическая погрешность положения характерной точки (M _t), м	Описание обозначения точки на местности (при наличии)
	X	Y			
1	2	3	4	5	6
248	422618.36	4225699.31	Геодезический метод	0.1	-
249	422627.12	4225716.69	Геодезический метод	0.1	-
250	422635.84	4225734.36	Геодезический метод	0.1	-
251	422643.28	4225757.74	Геодезический метод	0.1	-
252	422663.85	4225767.86	Геодезический метод	0.1	-
253	422704.52	4225787.26	Геодезический метод	0.1	-
254	422710.31	4225802.01	Геодезический метод	0.1	-
255	422841.80	4225849.81	Геодезический метод	0.1	-
256	423001.14	4225927.57	Геодезический метод	0.1	-
257	423000.60	4225923.75	Геодезический метод	0.1	-
258	422998.81	4225911.13	Геодезический метод	0.1	-
259	423210.42	4225981.58	Геодезический метод	0.1	-
260	423266.85	4225994.08	Геодезический метод	0.1	-
261	423320.05	4225997.23	Геодезический метод	0.1	-
262	423320.13	4225997.24	Геодезический метод	0.1	-
263	423354.47	4226004.24	Геодезический метод	0.1	-
264	423385.35	4226009.73	Геодезический метод	0.1	-
265	423418.10	4226014.68	Геодезический метод	0.1	-
266	423421.98	4226015.16	Геодезический метод	0.1	-
267	423445.20	4226018.04	Геодезический метод	0.1	-
268	423462.71	4226019.84	Геодезический метод	0.1	-
269	423467.47	4226020.33	Геодезический метод	0.1	-
270	423467.63	4226020.34	Геодезический метод	0.1	-
271	423481.95	4226021.81	Геодезический метод	0.1	-
272	423564.59	4226028.71	Геодезический метод	0.1	-

2. Сведения о характерных точках границ объекта					
Обозначение характерных точек границ	Координаты, м		Метод определения координат характерной точки	Средняя квадратическая погрешность положения характерной точки (Mt), м	Описание обозначения точки на местности (при наличии)
	X	Y			
1	2	3	4	5	6
273	423628.58	4226059.94	Геодезический метод	0.1	-
274	423652.05	4226070.03	Геодезический метод	0.1	-
275	423658.96	4226073.42	Геодезический метод	0.1	-
276	423660.88	4226073.85	Геодезический метод	0.1	-
277	423686.07	4226078.95	Геодезический метод	0.1	-
278	423726.75	4226088.48	Геодезический метод	0.1	-
279	423915.75	4226131.36	Геодезический метод	0.1	-
280	424215.95	4226201.45	Геодезический метод	0.1	-
281	424265.66	4226216.40	Геодезический метод	0.1	-
282	424341.38	4226237.47	Геодезический метод	0.1	-
283	424393.75	4226232.38	Геодезический метод	0.1	-
284	424431.65	4226224.86	Геодезический метод	0.1	-
285	424453.17	4226219.45	Геодезический метод	0.1	-
286	424480.98	4226211.83	Геодезический метод	0.1	-
287	424522.67	4226198.58	Геодезический метод	0.1	-
288	424527.76	4226206.38	Геодезический метод	0.1	-
289	424541.89	4226201.90	Геодезический метод	0.1	-
290	424576.16	4226190.50	Геодезический метод	0.1	-
291	424603.19	4226179.50	Геодезический метод	0.1	-
292	424638.66	4226162.93	Геодезический метод	0.1	-
293	424681.19	4226145.34	Геодезический метод	0.1	-
294	424724.37	4226128.45	Геодезический метод	0.1	-
295	424727.86	4226137.88	Геодезический метод	0.1	-
296	424737.10	4226167.55	Геодезический метод	0.1	-
297	424725.33	4226170.90	Геодезический метод	0.1	-

2. Сведения о характерных точках границ объекта					
Обозначение характерных точек границ	Координаты, м		Метод определения координат характерной точки	Средняя квадратическая погрешность положения характерной точки (M _t), м	Описание обозначения точки на местности (при наличии)
	X	Y			
1	2	3	4	5	6
298	424652.62	4226191.68	Геодезический метод	0.1	-
299	424653.47	4226195.10	Геодезический метод	0.1	-
300	424595.39	4226213.16	Геодезический метод	0.1	-
301	424595.57	4226218.99	Геодезический метод	0.1	-
302	424554.64	4226230.63	Геодезический метод	0.1	-
303	424577.06	4226312.32	Геодезический метод	0.1	-
304	424579.01	4226313.96	Геодезический метод	0.1	-
305	424604.71	4226383.36	Геодезический метод	0.1	-
306	424624.20	4226376.90	Геодезический метод	0.1	-
307	424652.08	4226446.81	Геодезический метод	0.1	-
308	424693.35	4226538.55	Геодезический метод	0.1	-
309	424731.85	4226627.65	Геодезический метод	0.1	-
310	424727.57	4226629.46	Геодезический метод	0.1	-
311	424381.22	4226772.06	Геодезический метод	0.1	-
312	424401.05	4226805.55	Геодезический метод	0.1	-
313	424387.10	4226811.70	Геодезический метод	0.1	-
314	424385.45	4226840.10	Геодезический метод	0.1	-
315	424570.35	4227138.20	Геодезический метод	0.1	-
316	424580.85	4227155.10	Геодезический метод	0.1	-
317	424609.95	4227202.00	Геодезический метод	0.1	-
318	424747.40	4227417.60	Геодезический метод	0.1	-
319	424768.60	4227451.35	Геодезический метод	0.1	-
1	425049.51	4227902.80	Геодезический метод	0.1	-
320	423093.11	4226950.03	Геодезический метод	0.1	-
321	423083.23	4226967.73	Геодезический метод	0.1	-

2. Сведения о характерных точках границ объекта					
Обозначение характерных точек границ	Координаты, м		Метод определения координат характерной точки	Средняя квадратическая погрешность положения характерной точки (Mt), м	Описание обозначения точки на местности (при наличии)
	X	Y			
1	2	3	4	5	6
322	423063.01	4226971.10	Геодезический метод	0.1	-
323	423021.12	4226978.32	Геодезический метод	0.1	-
324	423037.49	4226937.39	Геодезический метод	0.1	-
325	423046.16	4226905.62	Геодезический метод	0.1	-
326	423043.26	4226892.14	Геодезический метод	0.1	-
327	423051.92	4226878.66	Геодезический метод	0.1	-
328	423056.26	4226859.40	Геодезический метод	0.1	-
329	423053.85	4226838.68	Геодезический метод	0.1	-
330	423041.34	4226815.10	Геодезический метод	0.1	-
331	423027.37	4226796.79	Геодезический метод	0.1	-
332	423027.37	4226783.31	Геодезический метод	0.1	-
333	423037.96	4226773.20	Геодезический метод	0.1	-
334	423057.70	4226763.37	Геодезический метод	0.1	-
320	423093.11	4226950.03	Геодезический метод	0.1	-
335	423008.39	4226682.35	Геодезический метод	0.1	-
336	422926.00	4226860.90	Геодезический метод	0.1	-
337	422916.90	4226880.55	Геодезический метод	0.1	-
338	422888.80	4226868.20	Геодезический метод	0.1	-
339	422919.31	4226800.36	Геодезический метод	0.1	-
340	422932.70	4226770.16	Геодезический метод	0.1	-
341	422956.65	4226718.25	Геодезический метод	0.1	-
342	422978.44	4226671.10	Геодезический метод	0.1	-
335	423008.39	4226682.35	Геодезический метод	0.1	-
343	422542.44	4226988.53	Геодезический метод	0.1	-
344	422518.56	4227005.02	Геодезический метод	0.1	-

2. Сведения о характерных точках границ объекта					
Обозначение характерных точек границ	Координаты, м		Метод определения координат характерной точки	Средняя квадратическая погрешность положения характерной точки (Mt), м	Описание обозначения точки на местности (при наличии)
	X	Y			
1	2	3	4	5	6
345	422482.94	4226981.55	Геодезический метод	0.1	-
346	422501.27	4226957.59	Геодезический метод	0.1	-
343	422542.44	4226988.53	Геодезический метод	0.1	-
347	422875.95	4226969.40	Геодезический метод	0.1	-
348	422855.95	4227010.80	Геодезический метод	0.1	-
349	422854.07	4227014.65	Геодезический метод	0.1	-
350	422855.94	4227010.80	Геодезический метод	0.1	-
347	422875.95	4226969.40	Геодезический метод	0.1	-
351	422304.05	4226882.85	Геодезический метод	0.1	-
352	422303.05	4226880.15	Геодезический метод	0.1	-
353	422302.15	4226877.50	Геодезический метод	0.1	-
354	422303.06	4226880.15	Геодезический метод	0.1	-
351	422304.05	4226882.85	Геодезический метод	0.1	-
355	422313.10	4226901.30	Геодезический метод	0.1	-
356	422311.65	4226898.85	Геодезический метод	0.1	-
357	422311.25	4226898.10	Геодезический метод	0.1	-
358	422311.65	4226898.84	Геодезический метод	0.1	-
355	422313.10	4226901.30	Геодезический метод	0.1	-
359	423760.46	4228539.28	Геодезический метод	0.1	-
360	423754.67	4228559.70	Геодезический метод	0.1	-
361	423750.90	4228563.52	Геодезический метод	0.1	-
362	423757.81	4228569.99	Геодезический метод	0.1	-
363	423751.07	4228575.73	Геодезический метод	0.1	-
364	423744.97	4228574.98	Геодезический метод	0.1	-
365	423740.37	4228584.87	Геодезический метод	0.1	-

2. Сведения о характерных точках границ объекта					
Обозначение характерных точек границ	Координаты, м		Метод определения координат характерной точки	Средняя квадратическая погрешность положения характерной точки (Mt), м	Описание обозначения точки на местности (при наличии)
	X	Y			
1	2	3	4	5	6
366	423719.45	4228602.73	Геодезический метод	0.1	-
367	423684.63	4228636.22	Геодезический метод	0.1	-
368	423665.97	4228661.59	Геодезический метод	0.1	-
369	423648.92	4228626.52	Геодезический метод	0.1	-
370	423639.92	4228615.51	Геодезический метод	0.1	-
371	423612.36	4228596.70	Геодезический метод	0.1	-
372	423631.06	4228539.39	Геодезический метод	0.1	-
373	423642.17	4228542.58	Геодезический метод	0.1	-
374	423648.38	4228538.39	Геодезический метод	0.1	-
375	423637.98	4228531.19	Геодезический метод	0.1	-
376	423636.38	4228524.79	Геодезический метод	0.1	-
377	423637.98	4228519.19	Геодезический метод	0.1	-
378	423643.58	4228514.39	Геодезический метод	0.1	-
379	423658.43	4228508.89	Геодезический метод	0.1	-
380	423695.29	4228518.13	Геодезический метод	0.1	-
381	423707.61	4228523.86	Геодезический метод	0.1	-
382	423716.26	4228530.87	Геодезический метод	0.1	-
383	423719.16	4228528.13	Геодезический метод	0.1	-
384	423723.46	4228528.80	Геодезический метод	0.1	-
385	423751.10	4228533.14	Геодезический метод	0.1	-
359	423760.46	4228539.28	Геодезический метод	0.1	-
386	423891.01	4228331.95	Геодезический метод	0.1	-
387	423890.40	4228346.93	Геодезический метод	0.1	-
388	423886.06	4228355.62	Геодезический метод	0.1	-
389	423886.61	4228332.01	Геодезический метод	0.1	-

2. Сведения о характерных точках границ объекта					
Обозначение характерных точек границ	Координаты, м		Метод определения координат характерной точки	Средняя квадратическая погрешность положения характерной точки (Mt), м	Описание обозначения точки на местности (при наличии)
	X	Y			
1	2	3	4	5	6
390	423886.05	4228323.12	Геодезический метод	0.1	-
391	423883.34	4228315.92	Геодезический метод	0.1	-
392	423849.73	4228262.34	Геодезический метод	0.1	-
393	423824.64	4228222.69	Геодезический метод	0.1	-
394	423821.72	4228219.18	Геодезический метод	0.1	-
395	423817.07	4228216.38	Геодезический метод	0.1	-
396	423808.83	4228212.83	Геодезический метод	0.1	-
397	423803.71	4228205.84	Геодезический метод	0.1	-
398	423819.08	4228212.47	Геодезический метод	0.1	-
399	423824.63	4228215.80	Геодезический метод	0.1	-
400	423828.22	4228220.12	Геодезический метод	0.1	-
401	423887.31	4228313.98	Геодезический метод	0.1	-
402	423890.39	4228322.19	Геодезический метод	0.1	-
386	423891.01	4228331.95	Геодезический метод	0.1	-
403	423503.42	4228256.18	Геодезический метод	0.1	-
404	423503.22	4228260.79	Геодезический метод	0.1	-
405	423499.13	4228258.84	Геодезический метод	0.1	-
406	423467.70	4228246.23	Геодезический метод	0.1	-
407	423438.54	4228230.40	Геодезический метод	0.1	-
408	423396.00	4228202.22	Геодезический метод	0.1	-
409	423374.45	4228188.48	Геодезический метод	0.1	-
410	423368.37	4228184.25	Геодезический метод	0.1	-
411	423370.91	4228180.66	Геодезический метод	0.1	-
412	423440.78	4228226.61	Геодезический метод	0.1	-
413	423465.53	4228239.80	Геодезический метод	0.1	-

2. Сведения о характерных точках границ объекта					
Обозначение характерных точек границ	Координаты, м		Метод определения координат характерной точки	Средняя квадратическая погрешность положения характерной точки (Mt), м	Описание обозначения точки на местности (при наличии)
	X	Y			
1	2	3	4	5	6
414	423500.79	4228254.92	Геодезический метод	0.1	-
403	423503.42	4228256.18	Геодезический метод	0.1	-
415	423569.87	4228289.41	Геодезический метод	0.1	-
416	423569.26	4228293.46	Геодезический метод	0.1	-
417	423561.79	4228291.14	Геодезический метод	0.1	-
418	423537.66	4228278.58	Геодезический метод	0.1	-
419	423516.88	4228267.34	Геодезический метод	0.1	-
420	423516.49	4228266.42	Геодезический метод	0.1	-
421	423516.34	4228262.35	Геодезический метод	0.1	-
422	423518.45	4228263.36	Геодезический метод	0.1	-
423	423539.65	4228274.82	Геодезический метод	0.1	-
424	423563.62	4228287.30	Геодезический метод	0.1	-
415	423569.87	4228289.41	Геодезический метод	0.1	-
425	423721.42	4228383.35	Геодезический метод	0.1	-
426	423719.66	4228387.64	Геодезический метод	0.1	-
427	423712.06	4228375.85	Геодезический метод	0.1	-
428	423696.19	4228357.16	Геодезический метод	0.1	-
429	423693.13	4228354.54	Геодезический метод	0.1	-
430	423691.79	4228348.38	Геодезический метод	0.1	-
431	423698.89	4228354.47	Геодезический метод	0.1	-
432	423715.12	4228373.58	Геодезический метод	0.1	-
425	423721.42	4228383.35	Геодезический метод	0.1	-
433	423765.23	4228199.18	Геодезический метод	0.1	-
434	423762.71	4228204.44	Геодезический метод	0.1	-
435	423745.13	4228212.79	Геодезический метод	0.1	-

2. Сведения о характерных точках границ объекта					
Обозначение характерных точек границ	Координаты, м		Метод определения координат характерной точки	Средняя квадратическая погрешность положения характерной точки (Mt), м	Описание обозначения точки на местности (при наличии)
	X	Y			
1	2	3	4	5	6
436	423732.81	4228217.54	Геодезический метод	0.1	-
437	423732.27	4228217.00	Геодезический метод	0.1	-
438	423730.64	4228213.67	Геодезический метод	0.1	-
439	423743.39	4228208.75	Геодезический метод	0.1	-
440	423762.87	4228199.50	Геодезический метод	0.1	-
433	423765.23	4228199.18	Геодезический метод	0.1	-
441	423663.60	4228326.66	Геодезический метод	0.1	-
442	423662.29	4228330.26	Геодезический метод	0.1	-
443	423651.93	4228325.14	Геодезический метод	0.1	-
444	423637.93	4228317.31	Геодезический метод	0.1	-
445	423632.83	4228316.62	Геодезический метод	0.1	-
446	423632.96	4228312.80	Геодезический метод	0.1	-
447	423639.16	4228313.65	Геодезический метод	0.1	-
448	423653.69	4228321.77	Геодезический метод	0.1	-
441	423663.60	4228326.66	Геодезический метод	0.1	-
449	423619.35	4228308.86	Геодезический метод	0.1	-
450	423618.57	4228312.64	Геодезический метод	0.1	-
451	423598.30	4228304.41	Геодезический метод	0.1	-
452	423598.43	4228303.83	Геодезический метод	0.1	-
453	423597.62	4228300.03	Геодезический метод	0.1	-
449	423619.35	4228308.86	Геодезический метод	0.1	-
454	423848.93	4228437.64	Геодезический метод	0.1	-
455	423847.00	4228442.22	Геодезический метод	0.1	-
456	423833.12	4228446.59	Геодезический метод	0.1	-
457	423836.09	4228441.67	Геодезический метод	0.1	-

2. Сведения о характерных точках границ объекта					
Обозначение характерных точек границ	Координаты, м		Метод определения координат характерной точки	Средняя квадратическая погрешность положения характерной точки (Mt), м	Описание обозначения точки на местности (при наличии)
	X	Y			
1	2	3	4	5	6
454	423848.93	4228437.64	Геодезический метод	0.1	-
3. Сведения о характерных точках части (частей) границы объекта					
Обозначение характерных точек части границы	Координаты, м		Метод определения координат характерной точки	Средняя квадратическая погрешность положения характерной точки (Mt), м	Описание обозначения точки на местности (при наличии)
	X	Y			
1	2	3	4	5	6
-	-	-	-	-	-

ТЕКСТОВОЕ ОПИСАНИЕ
местоположения границ населенных пунктов, территориальных зон

Прохождение границы		Описание прохождения границы
от точки	до точки	
1	2	3
-	-	-
