

## ГРАФИЧЕСКОЕ ОПИСАНИЕ

местоположения границ населенных пунктов, территориальных зон, особо охраняемых природных территорий, зон с особыми условиями использования территории

**БС УЦН д. Новолебедевка Искитимского района - От пр.РМ в грунте на кабеле  
СЛ УЦН ст.Евсино-Таскаево (УД Евсино)**

(наименование объекта, местоположение границ которого описано (далее - объект))

### Раздел 1

#### Сведения об объекте

№ п/п	Характеристики объекта	Описание характеристик
1	2	3
1.	Местоположение объекта	Новосибирская область, м.р-н Искитимский
2.	Площадь объекта +/- величина погрешности определения площади (Р +/- Дельта Р)	30224 +/- 61 м <sup>2</sup>
3.	Иные характеристики объекта	Публичный сервитут для ПАО «Ростелеком» на объект: «БС УЦН д. Новолебедевка Искитимского района - От пр.РМ в грунте на кабеле СЛ УЦН ст.Евсино-Таскаево (УД Евсино)», сроком на 10 лет на земельные участки 54:07:047412:42 из земель промышленности, энергетики, транспорта, связи, радиовещания, телевидения, информатики, земли для обеспечения космической деятельности, земли обороны, безопасности и земли иного специального назначения, 54:07:047411:106 из земель промышленности, энергетики, транспорта, связи, радиовещания, телевидения, информатики, земли для обеспечения космической деятельности, земли обороны, безопасности и земли иного специального назначения, 54:07:047412:1324 из земель сельскохозяйственного назначения, 54:07:047411:130 из земель сельскохозяйственного назначения

## Раздел 2

### Сведения о местоположении границ объекта

1. Система координат МСК-54, зона 4

2. Сведения о характерных точках границ объекта

Обозначение характерных точек границ	Координаты, м		Метод определения координат характерной точки	Средняя квадратическая погрешность положения характерной точки (Mt), м	Описание обозначения точки на местности (при наличии)
	X	Y			
1	2	3	4	5	6
1	428939.11	4217835.56	Аналитический метод	0.1	Закрепление отсутствует
2	428941.01	4217832.03	Аналитический метод	0.1	Закрепление отсутствует
3	428912.67	4217816.83	Аналитический метод	0.1	Закрепление отсутствует
4	428904.23	4217812.38	Аналитический метод	0.1	Закрепление отсутствует
5	428868.72	4217790.28	Аналитический метод	0.1	Закрепление отсутствует
6	428849.04	4217779.12	Аналитический метод	0.1	Закрепление отсутствует
7	428796.42	4217744.80	Аналитический метод	0.1	Закрепление отсутствует
8	428755.30	4217725.53	Аналитический метод	0.1	Закрепление отсутствует
9	428716.61	4217700.07	Аналитический метод	0.1	Закрепление отсутствует
10	428703.72	4217690.94	Аналитический метод	0.1	Закрепление отсутствует
11	428675.35	4217673.23	Аналитический метод	0.1	Закрепление отсутствует
12	428642.17	4217644.25	Аналитический метод	0.1	Закрепление отсутствует
13	428621.03	4217624.90	Аналитический метод	0.1	Закрепление отсутствует
14	428588.19	4217595.44	Аналитический метод	0.1	Закрепление отсутствует
15	428568.39	4217575.61	Аналитический метод	0.1	Закрепление отсутствует
16	428535.81	4217547.65	Аналитический метод	0.1	Закрепление отсутствует
17	428503.73	4217516.23	Аналитический метод	0.1	Закрепление отсутствует
18	428489.04	4217499.34	Аналитический метод	0.1	Закрепление отсутствует
19	428483.76	4217486.89	Аналитический метод	0.1	Закрепление отсутствует
20	428459.17	4217454.96	Аналитический метод	0.1	Закрепление отсутствует
21	428426.56	4217424.42	Аналитический метод	0.1	Закрепление отсутствует
22	428420.22	4217416.24	Аналитический метод	0.1	Закрепление отсутствует

2. Сведения о характерных точках границ объекта					
Обозначение характерных точек границ	Координаты, м		Метод определения координат характерной точки	Средняя квадратическая погрешность положения характерной точки (Mt), м	Описание обозначения точки на местности (при наличии)
	X	Y			
1	2	3	4	5	6
23	428416.20	4217410.28	Аналитический метод	0.1	Закрепление отсутствует
24	428410.49	4217391.07	Аналитический метод	0.1	Закрепление отсутствует
25	428392.55	4217372.85	Аналитический метод	0.1	Закрепление отсутствует
26	428358.63	4217347.99	Аналитический метод	0.1	Закрепление отсутствует
27	428344.30	4217337.00	Аналитический метод	0.1	Закрепление отсутствует
28	428269.90	4217321.52	Аналитический метод	0.1	Закрепление отсутствует
29	428222.14	4217303.88	Аналитический метод	0.1	Закрепление отсутствует
30	428169.50	4217284.60	Аналитический метод	0.1	Закрепление отсутствует
31	428124.23	4217268.83	Аналитический метод	0.1	Закрепление отсутствует
32	428091.56	4217256.49	Аналитический метод	0.1	Закрепление отсутствует
33	428053.56	4217243.84	Аналитический метод	0.1	Закрепление отсутствует
34	428004.51	4217226.73	Аналитический метод	0.1	Закрепление отсутствует
35	427962.92	4217211.63	Аналитический метод	0.1	Закрепление отсутствует
36	427938.13	4217188.37	Аналитический метод	0.1	Закрепление отсутствует
37	427907.80	4217156.95	Аналитический метод	0.1	Закрепление отсутствует
38	427875.45	4217127.05	Аналитический метод	0.1	Закрепление отсутствует
39	427844.65	4217098.47	Аналитический метод	0.1	Закрепление отсутствует
40	427812.30	4217071.44	Аналитический метод	0.1	Закрепление отсутствует
41	427787.13	4217049.28	Аналитический метод	0.1	Закрепление отсутствует
42	427761.14	4217022.22	Аналитический метод	0.1	Закрепление отсутствует
43	427750.08	4217009.89	Аналитический метод	0.1	Закрепление отсутствует
44	427744.14	4216999.69	Аналитический метод	0.1	Закрепление отсутствует
45	427733.82	4216974.66	Аналитический метод	0.1	Закрепление отсутствует
46	427748.20	4216949.93	Аналитический метод	0.1	Закрепление отсутствует
47	427744.04	4216945.93	Аналитический метод	0.1	Закрепление отсутствует

2. Сведения о характерных точках границ объекта					
Обозначение характерных точек границ	Координаты, м		Метод определения координат характерной точки	Средняя квадратическая погрешность положения характерной точки (Mt), м	Описание обозначения точки на местности (при наличии)
	X	Y			
1	2	3	4	5	6
48	427734.88	4216925.71	Аналитический метод	0.1	Закрепление отсутствует
49	427712.39	4216906.98	Аналитический метод	0.1	Закрепление отсутствует
50	427667.91	4216881.96	Аналитический метод	0.1	Закрепление отсутствует
51	427644.42	4216862.17	Аналитический метод	0.1	Закрепление отсутствует
52	427632.77	4216845.85	Аналитический метод	0.1	Закрепление отсутствует
53	427626.59	4216807.48	Аналитический метод	0.1	Закрепление отсутствует
54	427618.90	4216765.29	Аналитический метод	0.1	Закрепление отсутствует
55	427610.76	4216720.62	Аналитический метод	0.1	Закрепление отсутствует
56	427591.93	4216676.47	Аналитический метод	0.1	Закрепление отсутствует
57	427567.57	4216642.53	Аналитический метод	0.1	Закрепление отсутствует
58	427547.53	4216617.29	Аналитический метод	0.1	Закрепление отсутствует
59	427537.86	4216609.74	Аналитический метод	0.1	Закрепление отсутствует
60	427490.86	4216587.39	Аналитический метод	0.1	Закрепление отсутствует
61	427448.50	4216571.82	Аналитический метод	0.1	Закрепление отсутствует
62	427412.66	4216553.54	Аналитический метод	0.1	Закрепление отсутствует
63	427383.82	4216546.88	Аналитический метод	0.1	Закрепление отсутствует
64	427328.17	4216535.06	Аналитический метод	0.1	Закрепление отсутствует
65	427282.36	4216520.34	Аналитический метод	0.1	Закрепление отсутствует
66	427229.29	4216497.85	Аналитический метод	0.1	Закрепление отсутствует
67	427188.99	4216483.67	Аналитический метод	0.1	Закрепление отсутствует
68	427127.66	4216449.43	Аналитический метод	0.1	Закрепление отсутствует
69	427087.66	4216406.71	Аналитический метод	0.1	Закрепление отсутствует
70	427038.98	4216338.59	Аналитический метод	0.1	Закрепление отсутствует
71	427014.32	4216297.20	Аналитический метод	0.1	Закрепление отсутствует
72	426986.67	4216255.25	Аналитический метод	0.1	Закрепление отсутствует



2. Сведения о характерных точках границ объекта					
Обозначение характерных точек границ	Координаты, м		Метод определения координат характерной точки	Средняя квадратическая погрешность положения характерной точки (Mt), м	Описание обозначения точки на местности (при наличии)
	X	Y			
1	2	3	4	5	6
73	426954.32	4216212.99	Аналитический метод	0.1	Закрепление отсутствует
74	426920.28	4216164.24	Аналитический метод	0.1	Закрепление отсутствует
75	426863.90	4216086.82	Аналитический метод	0.1	Закрепление отсутствует
76	426857.99	4216080.37	Аналитический метод	0.1	Закрепление отсутствует
77	426839.25	4216056.28	Аналитический метод	0.1	Закрепление отсутствует
78	426817.03	4216041.54	Аналитический метод	0.1	Закрепление отсутствует
79	426798.12	4216026.08	Аналитический метод	0.1	Закрепление отсутствует
80	426772.59	4215995.04	Аналитический метод	0.1	Закрепление отсутствует
81	426748.70	4215961.24	Аналитический метод	0.1	Закрепление отсутствует
82	426722.29	4215925.17	Аналитический метод	0.1	Закрепление отсутствует
83	426698.34	4215891.73	Аналитический метод	0.1	Закрепление отсутствует
84	426668.18	4215849.83	Аналитический метод	0.1	Закрепление отсутствует
85	426642.63	4215814.09	Аналитический метод	0.1	Закрепление отсутствует
86	426619.20	4215782.43	Аналитический метод	0.1	Закрепление отсутствует
87	426587.73	4215738.78	Аналитический метод	0.1	Закрепление отсутствует
88	426559.33	4215698.23	Аналитический метод	0.1	Закрепление отсутствует
89	426532.66	4215658.98	Аналитический метод	0.1	Закрепление отсутствует
90	426505.08	4215621.49	Аналитический метод	0.1	Закрепление отсутствует
91	426483.40	4215589.35	Аналитический метод	0.1	Закрепление отсутствует
92	426461.28	4215557.36	Аналитический метод	0.1	Закрепление отсутствует
93	426438.47	4215524.51	Аналитический метод	0.1	Закрепление отсутствует
94	426408.39	4215484.37	Аналитический метод	0.1	Закрепление отсутствует
95	426378.24	4215444.57	Аналитический метод	0.1	Закрепление отсутствует
96	426357.56	4215416.17	Аналитический метод	0.1	Закрепление отсутствует
97	426331.74	4215382.33	Аналитический метод	0.1	Закрепление отсутствует

2. Сведения о характерных точках границ объекта					
Обозначение характерных точек границ	Координаты, м		Метод определения координат характерной точки	Средняя квадратическая погрешность положения характерной точки (Mt), м	Описание обозначения точки на местности (при наличии)
	X	Y			
1	2	3	4	5	6
98	426321.06	4215368.40	Аналитический метод	0.1	Закрепление отсутствует
99	426297.61	4215340.50	Аналитический метод	0.1	Закрепление отсутствует
100	426257.99	4215286.29	Аналитический метод	0.1	Закрепление отсутствует
101	426222.58	4215237.85	Аналитический метод	0.1	Закрепление отсутствует
102	426182.90	4215180.92	Аналитический метод	0.1	Закрепление отсутствует
103	426146.26	4215129.31	Аналитический метод	0.1	Закрепление отсутствует
104	426113.87	4215083.16	Аналитический метод	0.1	Закрепление отсутствует
105	426102.99	4215067.30	Аналитический метод	0.1	Закрепление отсутствует
106	426064.98	4215015.62	Аналитический метод	0.1	Закрепление отсутствует
107	426034.24	4214970.09	Аналитический метод	0.1	Закрепление отсутствует
108	425999.71	4214919.42	Аналитический метод	0.1	Закрепление отсутствует
109	425962.34	4214859.34	Аналитический метод	0.1	Закрепление отсутствует
110	425940.89	4214821.96	Аналитический метод	0.1	Закрепление отсутствует
111	425913.39	4214767.19	Аналитический метод	0.1	Закрепление отсутствует
112	425899.40	4214727.96	Аналитический метод	0.1	Закрепление отсутствует
113	425875.65	4214674.30	Аналитический метод	0.1	Закрепление отсутствует
114	425853.49	4214613.77	Аналитический метод	0.1	Закрепление отсутствует
115	425838.99	4214577.86	Аналитический метод	0.1	Закрепление отсутствует
116	425835.38	4214568.38	Аналитический метод	0.1	Закрепление отсутствует
117	425820.03	4214531.74	Аналитический метод	0.1	Закрепление отсутствует
118	425799.41	4214482.92	Аналитический метод	0.1	Закрепление отсутствует
119	425782.28	4214436.09	Аналитический метод	0.1	Закрепление отсутствует
120	425746.58	4214351.85	Аналитический метод	0.1	Закрепление отсутствует
121	425728.35	4214307.72	Аналитический метод	0.1	Закрепление отсутствует
122	425699.66	4214249.12	Аналитический метод	0.1	Закрепление отсутствует

2. Сведения о характерных точках границ объекта					
Обозначение характерных точек границ	Координаты, м		Метод определения координат характерной точки	Средняя квадратическая погрешность положения характерной точки (Mt), м	Описание обозначения точки на местности (при наличии)
	X	Y			
1	2	3	4	5	6
123	425686.42	4214229.15	Аналитический метод	0.1	Закрепление отсутствует
124	425667.71	4214188.13	Аналитический метод	0.1	Закрепление отсутствует
125	425651.83	4214146.17	Аналитический метод	0.1	Закрепление отсутствует
126	425630.05	4214095.52	Аналитический метод	0.1	Закрепление отсутствует
127	425612.80	4214052.91	Аналитический метод	0.1	Закрепление отсутствует
128	425595.06	4214003.73	Аналитический метод	0.1	Закрепление отсутствует
129	425579.14	4213969.82	Аналитический метод	0.1	Закрепление отсутствует
130	425556.15	4213935.09	Аналитический метод	0.1	Закрепление отсутствует
131	425535.22	4213906.98	Аналитический метод	0.1	Закрепление отсутствует
132	425520.07	4213873.75	Аналитический метод	0.1	Закрепление отсутствует
133	425495.90	4213854.70	Аналитический метод	0.1	Закрепление отсутствует
134	425436.75	4213814.12	Аналитический метод	0.1	Закрепление отсутствует
135	425412.44	4213792.63	Аналитический метод	0.1	Закрепление отсутствует
136	425358.51	4213735.45	Аналитический метод	0.1	Закрепление отсутствует
137	425328.50	4213690.67	Аналитический метод	0.1	Закрепление отсутствует
138	425303.34	4213638.31	Аналитический метод	0.1	Закрепление отсутствует
139	425281.14	4213611.86	Аналитический метод	0.1	Закрепление отсутствует
140	425251.64	4213578.09	Аналитический метод	0.1	Закрепление отсутствует
141	425235.92	4213568.13	Аналитический метод	0.1	Закрепление отсутствует
142	425214.93	4213548.18	Аналитический метод	0.1	Закрепление отсутствует
143	425202.90	4213517.94	Аналитический метод	0.1	Закрепление отсутствует
144	425194.91	4213484.02	Аналитический метод	0.1	Закрепление отсутствует
145	425178.60	4213427.01	Аналитический метод	0.1	Закрепление отсутствует
146	425157.42	4213371.18	Аналитический метод	0.1	Закрепление отсутствует
147	425139.50	4213316.77	Аналитический метод	0.1	Закрепление отсутствует

2. Сведения о характерных точках границ объекта					
Обозначение характерных точек границ	Координаты, м		Метод определения координат характерной точки	Средняя квадратическая погрешность положения характерной точки (Mt), м	Описание обозначения точки на местности (при наличии)
	X	Y			
1	2	3	4	5	6
148	425128.44	4213273.52	Аналитический метод	0.1	Закрепление отсутствует
149	425109.35	4213196.44	Аналитический метод	0.1	Закрепление отсутствует
150	425094.15	4213137.19	Аналитический метод	0.1	Закрепление отсутствует
151	425076.90	4213071.21	Аналитический метод	0.1	Закрепление отсутствует
152	425064.89	4213023.35	Аналитический метод	0.1	Закрепление отсутствует
153	425051.33	4212977.32	Аналитический метод	0.1	Закрепление отсутствует
154	425037.96	4212925.24	Аналитический метод	0.1	Закрепление отсутствует
155	425020.84	4212851.17	Аналитический метод	0.1	Закрепление отсутствует
156	425013.35	4212818.00	Аналитический метод	0.1	Закрепление отсутствует
157	425000.62	4212776.03	Аналитический метод	0.1	Закрепление отсутствует
158	424985.58	4212718.96	Аналитический метод	0.1	Закрепление отсутствует
159	424974.33	4212675.28	Аналитический метод	0.1	Закрепление отсутствует
160	424969.31	4212655.52	Аналитический метод	0.1	Закрепление отсутствует
161	424957.55	4212608.62	Аналитический метод	0.1	Закрепление отсутствует
162	424949.23	4212557.81	Аналитический метод	0.1	Закрепление отсутствует
163	424942.47	4212528.16	Аналитический метод	0.1	Закрепление отсутствует
164	424930.55	4212503.16	Аналитический метод	0.1	Закрепление отсутствует
165	424915.47	4212495.24	Аналитический метод	0.1	Закрепление отсутствует
166	424880.91	4212498.94	Аналитический метод	0.1	Закрепление отсутствует
167	424879.67	4212497.72	Аналитический метод	0.1	Закрепление отсутствует
168	424855.02	4212453.60	Аналитический метод	0.1	Закрепление отсутствует
169	424845.76	4212406.98	Аналитический метод	0.1	Закрепление отсутствует
170	424839.99	4212357.41	Аналитический метод	0.1	Закрепление отсутствует
171	424822.17	4212310.76	Аналитический метод	0.1	Закрепление отсутствует
172	424803.74	4212269.29	Аналитический метод	0.1	Закрепление отсутствует

2. Сведения о характерных точках границ объекта					
Обозначение характерных точек границ	Координаты, м		Метод определения координат характерной точки	Средняя квадратическая погрешность положения характерной точки (Mt), м	Описание обозначения точки на местности (при наличии)
	X	Y			
1	2	3	4	5	6
173	424797.98	4212224.77	Аналитический метод	0.1	Закрепление отсутствует
174	424791.45	4212177.10	Аналитический метод	0.1	Закрепление отсутствует
175	424783.51	4212172.38	Аналитический метод	0.1	Закрепление отсутствует
176	424752.71	4212175.72	Аналитический метод	0.1	Закрепление отсутствует
177	424712.29	4212186.75	Аналитический метод	0.1	Закрепление отсутствует
178	424680.14	4212190.96	Аналитический метод	0.1	Закрепление отсутствует
179	424642.47	4212201.78	Аналитический метод	0.1	Закрепление отсутствует
180	424638.94	4212211.62	Аналитический метод	0.1	Закрепление отсутствует
181	424642.70	4212212.97	Аналитический метод	0.1	Закрепление отсутствует
182	424645.55	4212205.07	Аналитический метод	0.1	Закрепление отсутствует
183	424680.96	4212194.89	Аналитический метод	0.1	Закрепление отсутствует
184	424713.07	4212190.67	Аналитический метод	0.1	Закрепление отсутствует
185	424753.45	4212179.67	Аналитический метод	0.1	Закрепление отсутствует
186	424782.61	4212176.50	Аналитический метод	0.1	Закрепление отсутствует
187	424787.75	4212179.56	Аналитический метод	0.1	Закрепление отсутствует
188	424794.02	4212225.30	Аналитический метод	0.1	Закрепление отсутствует
189	424799.84	4212270.38	Аналитический метод	0.1	Закрепление отсутствует
190	424818.47	4212312.30	Аналитический метод	0.1	Закрепление отсутствует
191	424836.07	4212358.37	Аналитический метод	0.1	Закрепление отсутствует
192	424841.79	4212407.61	Аналитический метод	0.1	Закрепление отсутствует
193	424851.22	4212455.00	Аналитический метод	0.1	Закрепление отсутствует
194	424876.45	4212500.18	Аналитический метод	0.1	Закрепление отсутствует
195	424879.45	4212503.11	Аналитический метод	0.1	Закрепление отсутствует
196	424914.69	4212499.35	Аналитический метод	0.1	Закрепление отсутствует
197	424927.51	4212506.08	Аналитический метод	0.1	Закрепление отсутствует

2. Сведения о характерных точках границ объекта					
Обозначение характерных точек границ	Координаты, м		Метод определения координат характерной точки	Средняя квадратическая погрешность положения характерной точки (Mt), м	Описание обозначения точки на местности (при наличии)
	X	Y			
1	2	3	4	5	6
198	424938.66	4212529.48	Аналитический метод	0.1	Закрепление отсутствует
199	424945.31	4212558.59	Аналитический метод	0.1	Закрепление отсутствует
200	424953.63	4212609.43	Аналитический метод	0.1	Закрепление отсутствует
201	424965.43	4212656.49	Аналитический метод	0.1	Закрепление отсутствует
202	424970.45	4212676.27	Аналитический метод	0.1	Закрепление отсутствует
203	424981.72	4212719.96	Аналитический метод	0.1	Закрепление отсутствует
204	424996.78	4212777.12	Аналитический метод	0.1	Закрепление отсутствует
205	425009.49	4212819.02	Аналитический метод	0.1	Закрепление отсутствует
206	425016.94	4212852.06	Аналитический метод	0.1	Закрепление отсутствует
207	425034.08	4212926.18	Аналитический метод	0.1	Закрепление отсутствует
208	425047.47	4212978.37	Аналитический метод	0.1	Закрепление отсутствует
209	425061.03	4213024.40	Аналитический метод	0.1	Закрепление отсутствует
210	425073.02	4213072.20	Аналитический метод	0.1	Закрепление отсутствует
211	425090.27	4213138.19	Аналитический метод	0.1	Закрепление отсутствует
212	425105.47	4213197.41	Аналитический метод	0.1	Закрепление отсутствует
213	425124.55	4213274.50	Аналитический метод	0.1	Закрепление отсутствует
214	425135.66	4213317.90	Аналитический метод	0.1	Закрепление отсутствует
215	425153.64	4213372.51	Аналитический метод	0.1	Закрепление отсутствует
216	425174.80	4213428.26	Аналитический метод	0.1	Закрепление отсутствует
217	425191.03	4213485.03	Аналитический метод	0.1	Закрепление отсутствует
218	425199.08	4213519.14	Аналитический метод	0.1	Закрепление отсутствует
219	425211.53	4213550.48	Аналитический метод	0.1	Закрепление отсутствует
220	425233.44	4213571.30	Аналитический метод	0.1	Закрепление отсутствует
221	425249.00	4213581.15	Аналитический метод	0.1	Закрепление отсутствует
222	425278.10	4213614.46	Аналитический метод	0.1	Закрепление отсутствует

2. Сведения о характерных точках границ объекта					
Обозначение характерных точек границ	Координаты, м		Метод определения координат характерной точки	Средняя квадратическая погрешность положения характерной точки (Mt), м	Описание обозначения точки на местности (при наличии)
	X	Y			
1	2	3	4	5	6
223	425299.96	4213640.50	Аналитический метод	0.1	Закрепление отсутствует
224	425325.02	4213692.67	Аналитический метод	0.1	Закрепление отсутствует
225	425355.37	4213737.96	Аналитический метод	0.1	Закрепление отсутствует
226	425409.66	4213795.50	Аналитический метод	0.1	Закрепление отсутствует
227	425434.29	4213817.29	Аналитический метод	0.1	Закрепление отсутствует
228	425493.52	4213857.92	Аналитический метод	0.1	Закрепление отсутствует
229	425516.83	4213876.29	Аналитический метод	0.1	Закрепление отсутствует
230	425531.76	4213909.03	Аналитический метод	0.1	Закрепление отсутствует
231	425552.87	4213937.38	Аналитический метод	0.1	Закрепление отсутствует
232	425575.64	4213971.78	Аналитический метод	0.1	Закрепление отсутствует
233	425591.35	4214005.27	Аналитический метод	0.1	Закрепление отсутствует
234	425609.06	4214054.35	Аналитический метод	0.1	Закрепление отсутствует
235	425626.35	4214097.06	Аналитический метод	0.1	Закрепление отсутствует
236	425648.13	4214147.67	Аналитический метод	0.1	Закрепление отсутствует
237	425664.01	4214189.66	Аналитический метод	0.1	Закрепление отсутствует
238	425682.92	4214231.10	Аналитический метод	0.1	Закрепление отсутствует
239	425696.18	4214251.11	Аналитический метод	0.1	Закрепление отсутствует
240	425724.71	4214309.37	Аналитический метод	0.1	Закрепление отсутствует
241	425742.90	4214353.40	Аналитический метод	0.1	Закрепление отсутствует
242	425778.55	4214437.55	Аналитический метод	0.1	Закрепление отсутствует
243	425795.69	4214484.38	Аналитический метод	0.1	Закрепление отсутствует
244	425816.35	4214533.29	Аналитический метод	0.1	Закрепление отсутствует
245	425831.66	4214569.86	Аналитический метод	0.1	Закрепление отсутствует
246	425835.27	4214579.33	Аналитический метод	0.1	Закрепление отсутствует
247	425849.75	4214615.20	Аналитический метод	0.1	Закрепление отсутствует

2. Сведения о характерных точках границ объекта					
Обозначение характерных точек границ	Координаты, м		Метод определения координат характерной точки	Средняя квадратическая погрешность положения характерной точки (Mt), м	Описание обозначения точки на местности (при наличии)
	X	Y			
1	2	3	4	5	6
248	425871.92	4214675.80	Аналитический метод	0.1	Закрепление отсутствует
249	425895.68	4214729.45	Аналитический метод	0.1	Закрепление отсутствует
250	425909.71	4214768.75	Аналитический метод	0.1	Закрепление отсутствует
251	425937.37	4214823.86	Аналитический метод	0.1	Закрепление отсутствует
252	425958.90	4214861.39	Аналитический метод	0.1	Закрепление отсутствует
253	425996.35	4214921.60	Аналитический метод	0.1	Закрепление отсутствует
254	426030.94	4214972.34	Аналитический метод	0.1	Закрепление отсутствует
255	426061.71	4215017.93	Аналитический метод	0.1	Закрепление отсутствует
256	426099.73	4215069.61	Аналитический метод	0.1	Закрепление отсутствует
257	426110.59	4215085.44	Аналитический метод	0.1	Закрепление отсутствует
258	426143.00	4215131.62	Аналитический метод	0.1	Закрепление отсутствует
259	426179.62	4215183.21	Аналитический метод	0.1	Закрепление отсутствует
260	426219.32	4215240.18	Аналитический метод	0.1	Закрепление отсутствует
261	426254.77	4215288.65	Аналитический метод	0.1	Закрепление отсутствует
262	426294.46	4215342.98	Аналитический метод	0.1	Закрепление отсутствует
263	426317.94	4215370.91	Аналитический метод	0.1	Закрепление отсутствует
264	426328.56	4215384.75	Аналитический метод	0.1	Закрепление отсутствует
265	426354.36	4215418.56	Аналитический метод	0.1	Закрепление отсутствует
266	426375.02	4215446.96	Аналитический метод	0.1	Закрепление отсутствует
267	426405.19	4215486.78	Аналитический метод	0.1	Закрепление отсутствует
268	426435.22	4215526.85	Аналитический метод	0.1	Закрепление отсутствует
269	426458.00	4215559.64	Аналитический метод	0.1	Закрепление отсутствует
270	426480.09	4215591.61	Аналитический метод	0.1	Закрепление отсутствует
271	426501.82	4215623.80	Аналитический метод	0.1	Закрепление отсутствует
272	426529.39	4215661.29	Аналитический метод	0.1	Закрепление отсутствует



2. Сведения о характерных точках границ объекта					
Обозначение характерных точек границ	Координаты, м		Метод определения координат характерной точки	Средняя квадратическая погрешность положения характерной точки (Mt), м	Описание обозначения точки на местности (при наличии)
	X	Y			
1	2	3	4	5	6
273	426556.03	4215700.51	Аналитический метод	0.1	Закрепление отсутствует
274	426584.47	4215741.09	Аналитический метод	0.1	Закрепление отсутствует
275	426615.98	4215784.79	Аналитический метод	0.1	Закрепление отсутствует
276	426639.39	4215816.45	Аналитический метод	0.1	Закрепление отсутствует
277	426664.94	4215852.16	Аналитический метод	0.1	Закрепление отсутствует
278	426695.10	4215894.05	Аналитический метод	0.1	Закрепление отсутствует
279	426719.05	4215927.51	Аналитический метод	0.1	Закрепление отсутствует
280	426745.46	4215963.58	Аналитический метод	0.1	Закрепление отсутствует
281	426769.41	4215997.47	Аналитический метод	0.1	Закрепление отсутствует
282	426795.28	4216028.93	Аналитический метод	0.1	Закрепление отсутствует
283	426814.65	4216044.76	Аналитический метод	0.1	Закрепление отсутствует
284	426836.53	4216059.26	Аналитический метод	0.1	Закрепление отсутствует
285	426860.72	4216089.27	Аналитический метод	0.1	Закрепление отсутствует
286	426917.02	4216166.57	Аналитический метод	0.1	Закрепление отсутствует
287	426951.10	4216215.35	Аналитический метод	0.1	Закрепление отсутствует
288	426983.41	4216257.58	Аналитический метод	0.1	Закрепление отсутствует
289	427010.94	4216299.33	Аналитический метод	0.1	Закрепление отсутствует
290	427035.62	4216340.79	Аналитический метод	0.1	Закрепление отсутствует
291	427084.56	4216409.26	Аналитический метод	0.1	Закрепление отсутствует
292	427125.16	4216452.61	Аналитический метод	0.1	Закрепление отсутствует
293	427187.33	4216487.33	Аналитический метод	0.1	Закрепление отсутствует
294	427227.85	4216501.58	Аналитический метод	0.1	Закрепление отсутствует
295	427280.96	4216524.09	Аналитический метод	0.1	Закрепление отсутствует
296	427327.15	4216538.93	Аналитический метод	0.1	Закрепление отсутствует
297	427382.96	4216550.79	Аналитический метод	0.1	Закрепление отсутствует

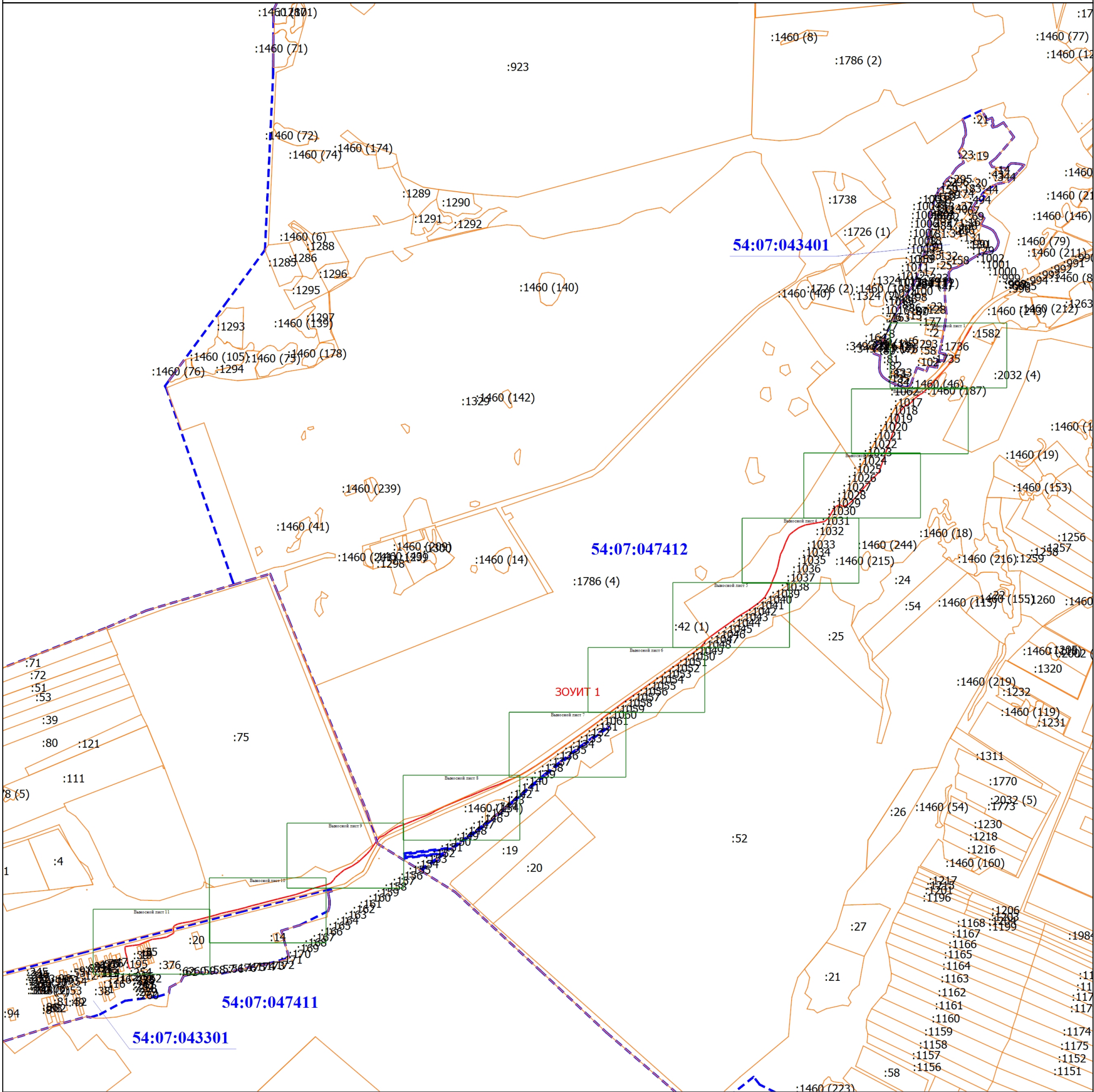
2. Сведения о характерных точках границ объекта					
Обозначение характерных точек границ	Координаты, м		Метод определения координат характерной точки	Средняя квадратическая погрешность положения характерной точки (Mt), м	Описание обозначения точки на местности (при наличии)
	X	Y			
1	2	3	4	5	6
298	427411.28	4216557.34	Аналитический метод	0.1	Закрепление отсутствует
299	427446.90	4216575.50	Аналитический метод	0.1	Закрепление отсутствует
300	427489.30	4216591.09	Аналитический метод	0.1	Закрепление отсутствует
301	427535.74	4216613.17	Аналитический метод	0.1	Закрепление отсутствует
302	427544.69	4216620.14	Аналитический метод	0.1	Закрепление отсутствует
303	427564.37	4216644.94	Аналитический метод	0.1	Закрепление отсутствует
304	427588.43	4216678.45	Аналитический метод	0.1	Закрепление отсутствует
305	427606.90	4216721.78	Аналитический метод	0.1	Закрепление отсутствует
306	427614.96	4216766.00	Аналитический метод	0.1	Закрепление отсутствует
307	427622.65	4216808.16	Аналитический метод	0.1	Закрепление отсутствует
308	427628.97	4216847.42	Аналитический метод	0.1	Закрепление отсутствует
309	427641.46	4216864.91	Аналитический метод	0.1	Закрепление отсутствует
310	427665.63	4216885.26	Аналитический метод	0.1	Закрепление отсутствует
311	427710.11	4216910.28	Аналитический метод	0.1	Закрепление отсутствует
312	427731.62	4216928.20	Аналитический метод	0.1	Закрепление отсутствует
313	427740.72	4216948.27	Аналитический метод	0.1	Закрепление отсутствует
314	427743.15	4216950.62	Аналитический метод	0.1	Закрепление отсутствует
315	427729.36	4216974.36	Аналитический метод	0.1	Закрепление отсутствует
316	427740.54	4217001.47	Аналитический метод	0.1	Закрепление отсутствует
317	427746.82	4217012.25	Аналитический метод	0.1	Закрепление отсутствует
318	427758.20	4217024.94	Аналитический метод	0.1	Закрепление отсутствует
319	427784.37	4217052.16	Аналитический метод	0.1	Закрепление отсутствует
320	427809.70	4217074.48	Аналитический метод	0.1	Закрепление отсутствует
321	427842.01	4217101.48	Аналитический метод	0.1	Закрепление отсутствует
322	427872.73	4217129.99	Аналитический метод	0.1	Закрепление отсутствует

2. Сведения о характерных точках границ объекта					
Обозначение характерных точек границ	Координаты, м		Метод определения координат характерной точки	Средняя квадратическая погрешность положения характерной точки (Mt), м	Описание обозначения точки на местности (при наличии)
	X	Y			
1	2	3	4	5	6
323	427905.00	4217159.81	Аналитический метод	0.1	Закрепление отсутствует
324	427935.33	4217191.22	Аналитический метод	0.1	Закрепление отсутствует
325	427960.78	4217215.11	Аналитический метод	0.1	Закрепление отсутствует
326	428003.17	4217230.49	Аналитический метод	0.1	Закрепление отсутствует
327	428052.26	4217247.62	Аналитический метод	0.1	Закрепление отсутствует
328	428090.22	4217260.27	Аналитический метод	0.1	Закрепление отсутствует
329	428122.87	4217272.59	Аналитический метод	0.1	Закрепление отсутствует
330	428168.16	4217288.36	Аналитический метод	0.1	Закрепление отсутствует
331	428220.76	4217307.64	Аналитический метод	0.1	Закрепление отсутствует
332	428268.80	4217325.38	Аналитический метод	0.1	Закрепление отсутствует
333	428342.60	4217340.73	Аналитический метод	0.1	Закрепление отсутствует
334	428356.23	4217351.19	Аналитический метод	0.1	Закрепление отсутствует
335	428389.93	4217375.89	Аналитический метод	0.1	Закрепление отсутствует
336	428406.95	4217393.16	Аналитический метод	0.1	Закрепление отсутствует
337	428412.56	4217412.08	Аналитический метод	0.1	Закрепление отсутствует
338	428423.56	4217427.09	Аналитический метод	0.1	Закрепление отсутствует
339	428456.19	4217457.66	Аналитический метод	0.1	Закрепление отсутствует
340	428480.28	4217488.92	Аналитический метод	0.1	Закрепление отсутствует
341	428485.60	4217501.49	Аналитический метод	0.1	Закрепление отсутствует
342	428500.81	4217518.97	Аналитический метод	0.1	Закрепление отсутствует
343	428533.11	4217550.60	Аналитический метод	0.1	Закрепление отсутствует
344	428565.67	4217578.55	Аналитический метод	0.1	Закрепление отсутствует
345	428585.43	4217598.34	Аналитический метод	0.1	Закрепление отсутствует
346	428618.35	4217627.87	Аналитический метод	0.1	Закрепление отсутствует
347	428639.51	4217647.23	Аналитический метод	0.1	Закрепление отсутствует

2. Сведения о характерных точках границ объекта					
Обозначение характерных точек границ	Координаты, м		Метод определения координат характерной точки	Средняя квадратическая погрешность положения характерной точки (Mt), м	Описание обозначения точки на местности (при наличии)
	X	Y			
1	2	3	4	5	6
348	428672.97	4217676.44	Аналитический метод	0.1	Закрепление отсутствует
349	428701.50	4217694.27	Аналитический метод	0.1	Закрепление отсутствует
350	428714.35	4217703.37	Аналитический метод	0.1	Закрепление отсутствует
351	428753.34	4217729.03	Аналитический метод	0.1	Закрепление отсутствует
352	428794.46	4217748.30	Аналитический метод	0.1	Закрепление отсутствует
353	428846.96	4217782.54	Аналитический метод	0.1	Закрепление отсутствует
354	428866.68	4217793.72	Аналитический метод	0.1	Закрепление отсутствует
355	428902.23	4217815.84	Аналитический метод	0.1	Закрепление отсутствует
356	428910.79	4217820.36	Аналитический метод	0.1	Закрепление отсутствует
1	428939.11	4217835.56	Аналитический метод	0.1	Закрепление отсутствует
3. Сведения о характерных точках части (частей) границы объекта					
Обозначение характерных точек части границы	Координаты, м		Метод определения координат характерной точки	Средняя квадратическая погрешность положения характерной точки (Mt), м	Описание обозначения точки на местности (при наличии)
	X	Y			
1	2	3	4	5	6
-	-	-	-	-	-

Раздел 3							
Сведения о местоположении измененных (уточненных) границ объекта							
1. Система координат -							
2. Сведения о характерных точках границ объекта							
Обозначение характерных точек границ	Существующие координаты, м		Измененные (уточненные) координаты, м		Метод определения координат характерной точки	Средняя квадратическая погрешность положения характерной точки (Mt), м	Описание обозначения точки на местности (при наличии)
	X	Y	X	Y			
1	2	3	4	5	6	7	8
-	-	-	-	-	-	-	
3. Сведения о характерных точках части (частей) границы объекта							
Обозначение характерных точек части границы	Существующие координаты, м		Измененные (уточненные) координаты, м		Метод определения координат характерной точки	Средняя квадратическая погрешность положения характерной точки (Mt), м	Описание обозначения точки на местности (при наличии)
	X	Y	X	Y			
1	2	3	4	5	6	7	8
-	-	-	-	-	-	-	

План границ объекта



Масштаб 1:27300

Условные обозначения

- Часть границы, местоположение которой определено при выполнении кадастровых работ
- Характерная точка границы земельного участка, сведения ЕГРН о которой соответствуют требованиям, установленным в соответствии с частью 13 статьи 22 Федерального закона от 13 июля 2015 г. N 218-ФЗ "О государственной регистрации недвижимости"
- ЗОУИТ 1** - Зона с особыми условиями использования территории ЗОУИТ 1 — БС УЦН д. Новолебедевка Искитимского района - От пр.РМ в грунте на кабеле СЛ УЦН ст.Евсино-Таскаево (УД Евсино)
- 1** - Обозначение новой характерной точки
- 54:07:047411** - Номер кадастрового квартала
- 54:07:043301** - Граница кадастрового квартала
- :131** - Кадастровый номер земельного участка
- Граница земельного участка по данным ЕГРН

Подпись \_\_\_\_\_

Место для отриски печати (подпись) \_\_\_\_\_

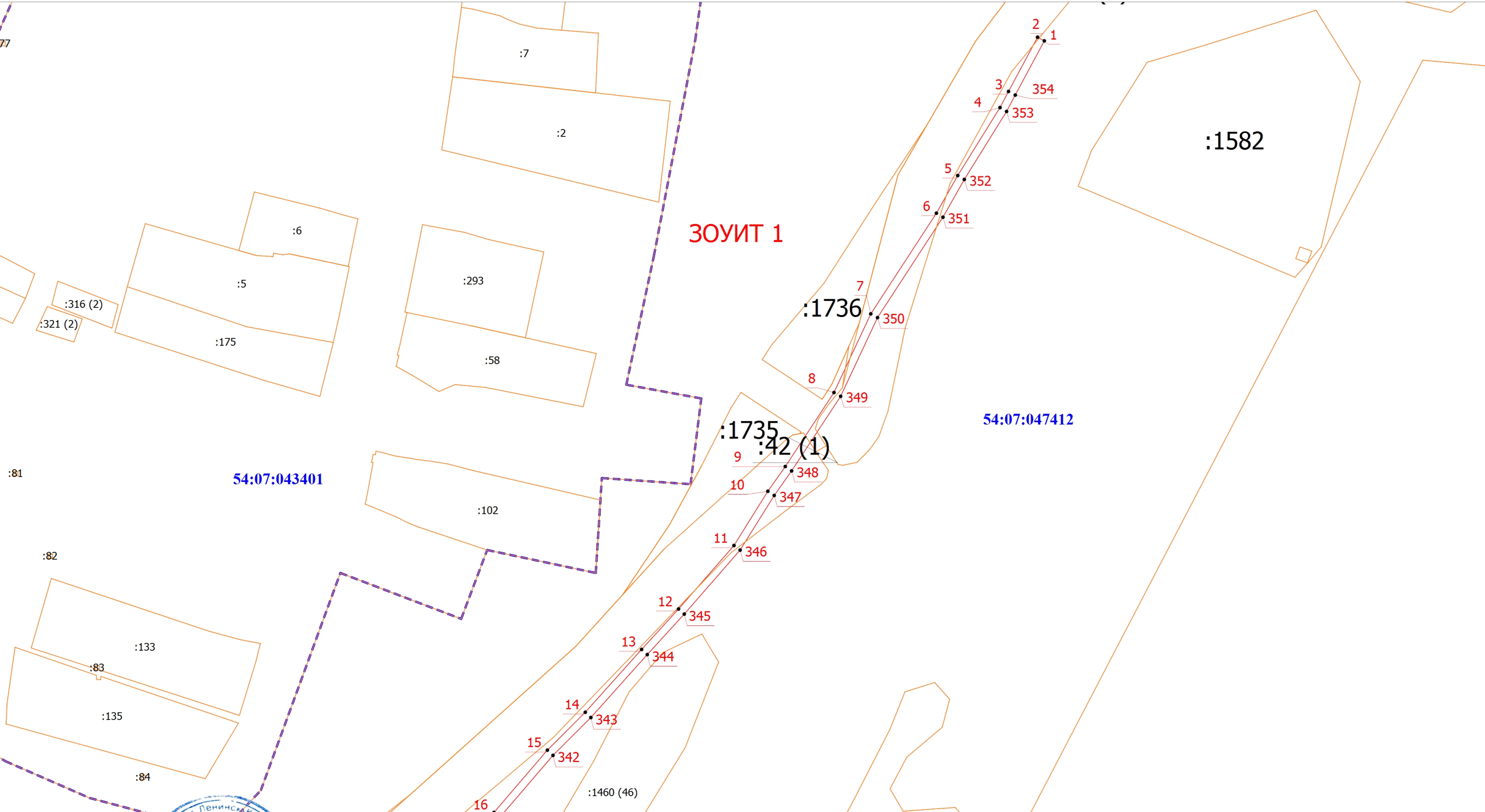


Дата " \_\_\_\_ " \_\_\_\_ г.



План границ объекта

Выносной лист I




Масштаб 1:2000

Условные обозначения представлены на основном листе

Подпись \_\_\_\_\_

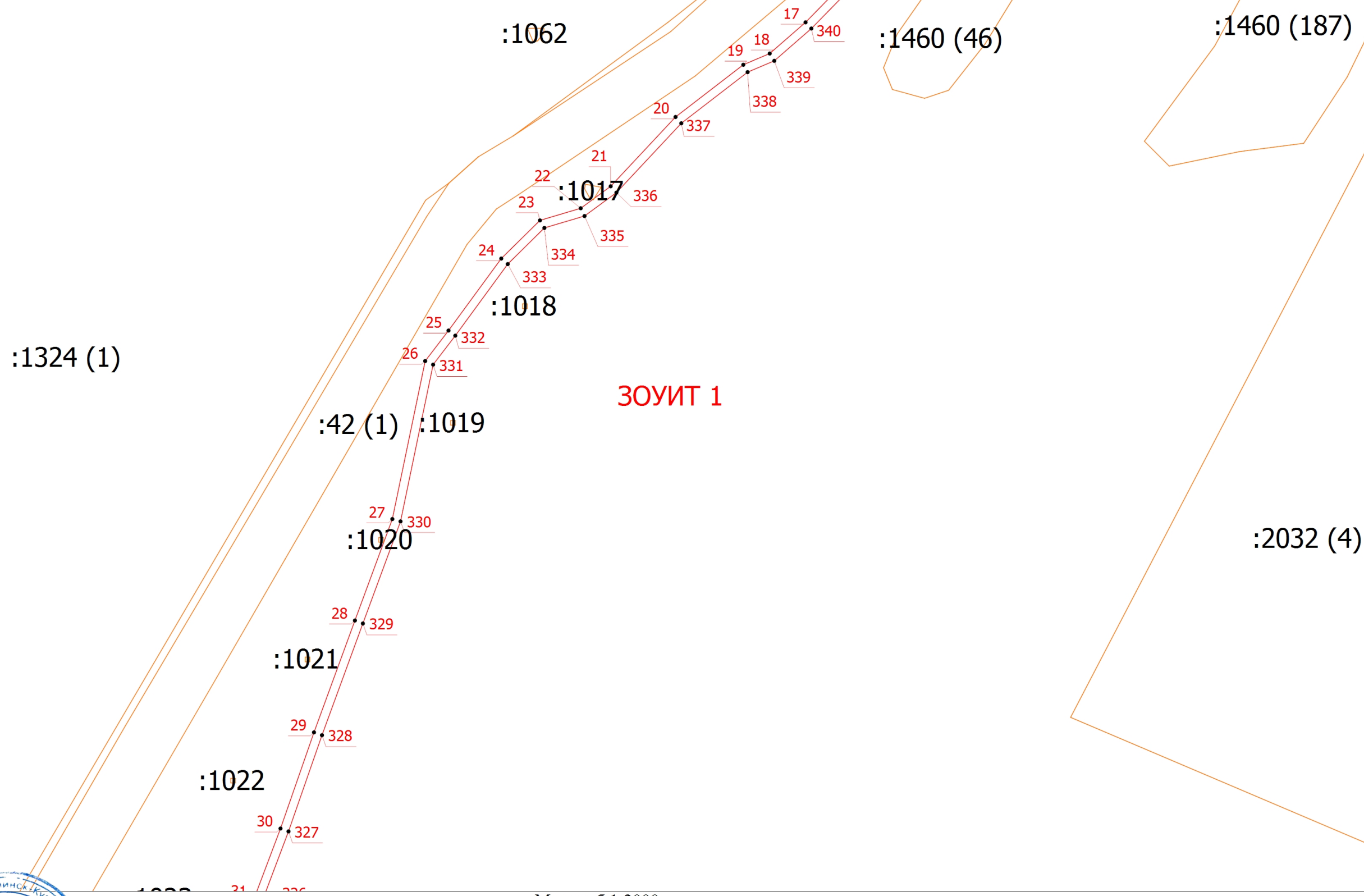
Дата " \_\_\_\_ " \_\_\_\_\_ г.

Место для отрисовки печати (при наличии лица, составившего описание местоположения границ объекта)



План границ объекта

Выносной лист 2



ЗОУИТ 1

Масштаб 1:2000

Условные обозначения представлены на основном листе

Подпись \_\_\_\_\_

Дата " \_\_\_\_ " \_\_\_\_ г.

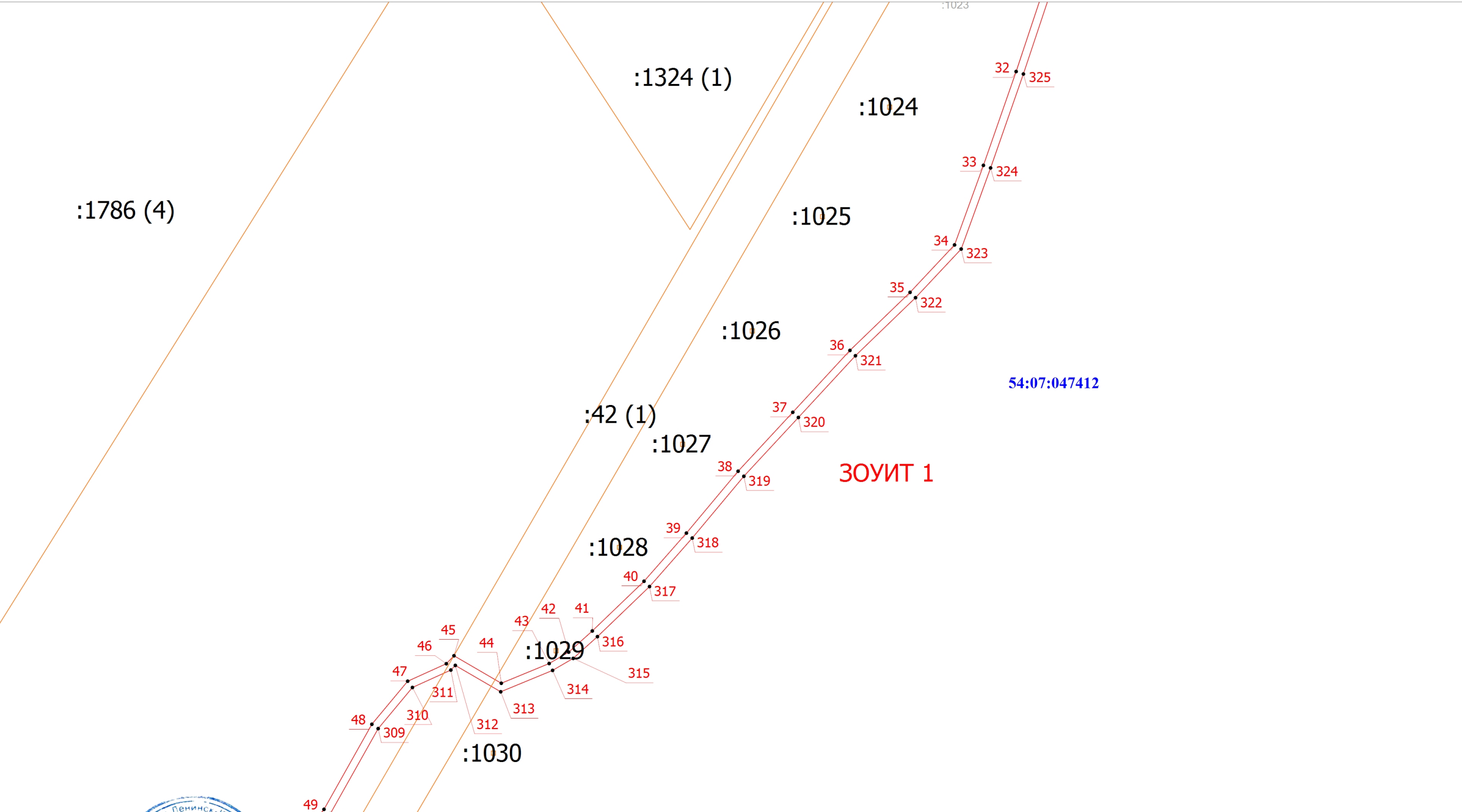
Место для отрисовки печати (при наличии) лица, составившего описание местоположения границ объекта





План границ объекта

Выносной лист 3



Условные обозначения представлены на основном листе

Подпись \_\_\_\_\_

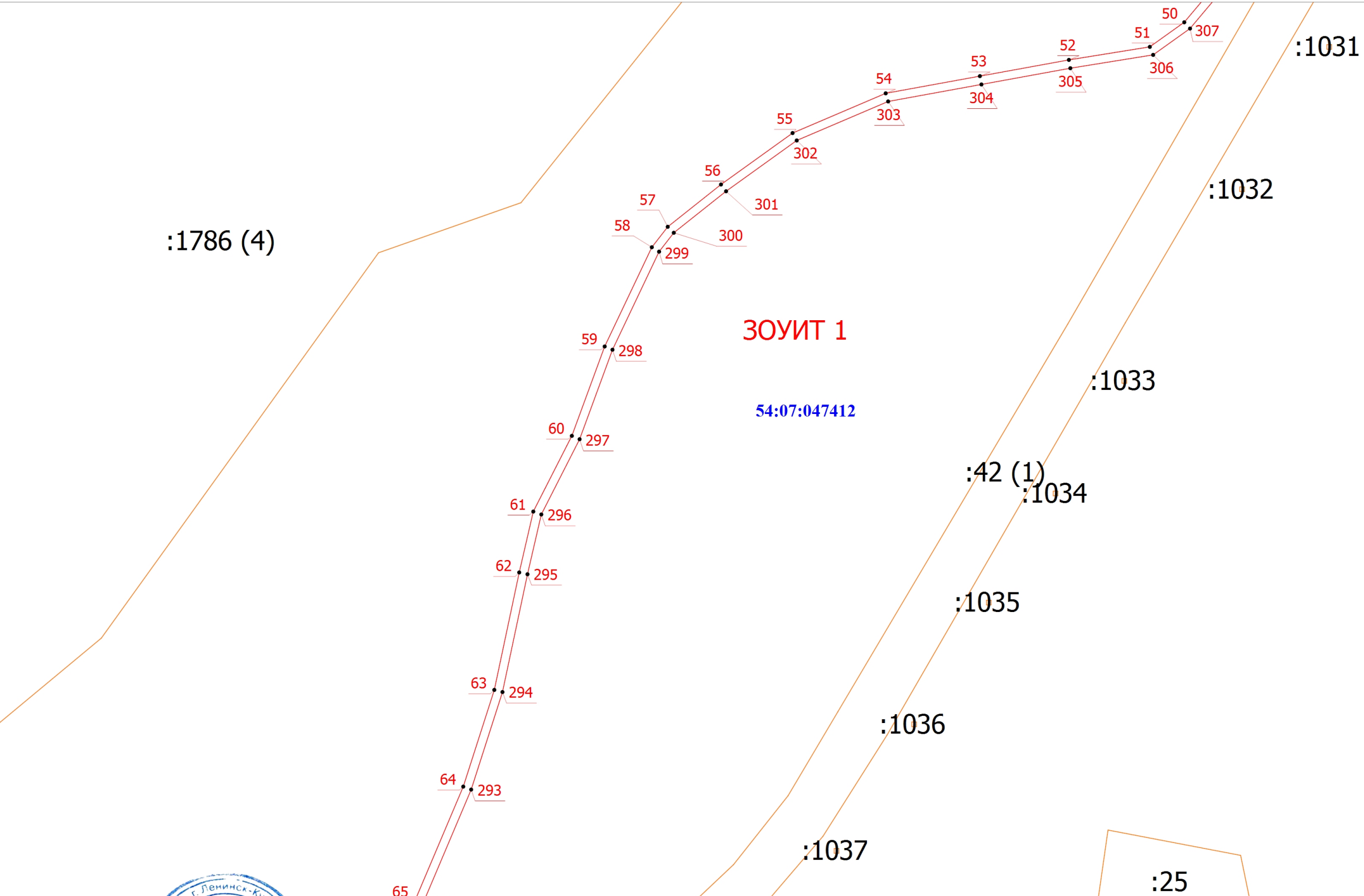
Место для оттиска печати (при наличии) лица, составившего описание местоположения границ объекта



Дата " \_\_\_\_ " \_\_\_\_\_ г.

План границ объекта

Выносной лист 4



Масштаб 1:2000

Условные обозначения, представленные на основном листе

Подпись \_\_\_\_\_


Дата " \_\_\_\_ " \_\_\_\_\_ г.

Место для оттиска печати (подпись) лица, составившего описание местоположения границ объекта



План границ объекта

Выносной лист 5



Масштаб 1:2000

Условные обозначения представлены на основном листе

Подпись \_\_\_\_\_

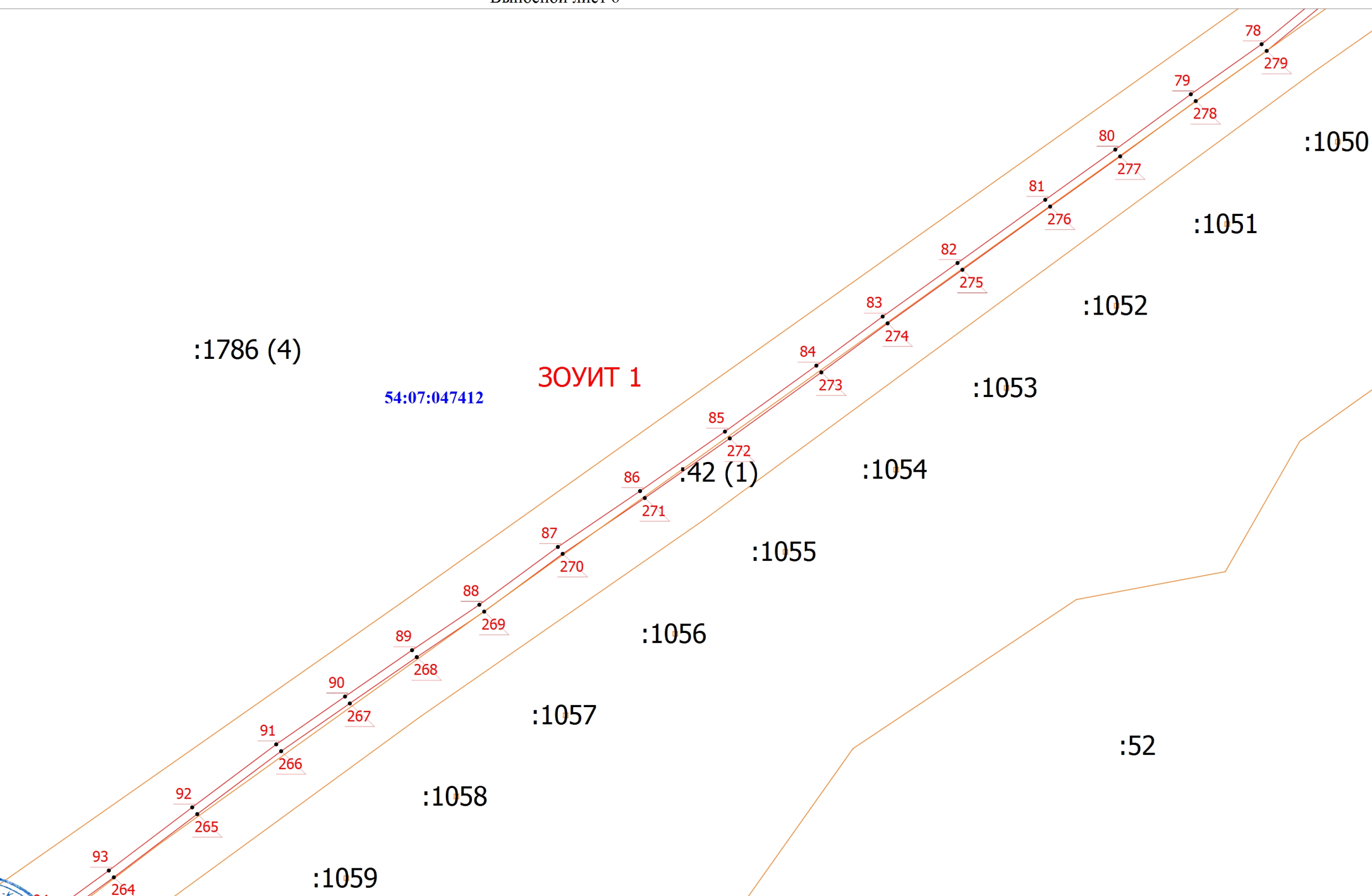
Дата " \_\_\_\_ " \_\_\_\_ г.

Место для оттиска печати (или подписи) лица, составившего описание местоположения границ объекта



План границ объекта

Выносной лист 6



Условные обозначения представлены на основном листе

Подпись \_\_\_\_\_

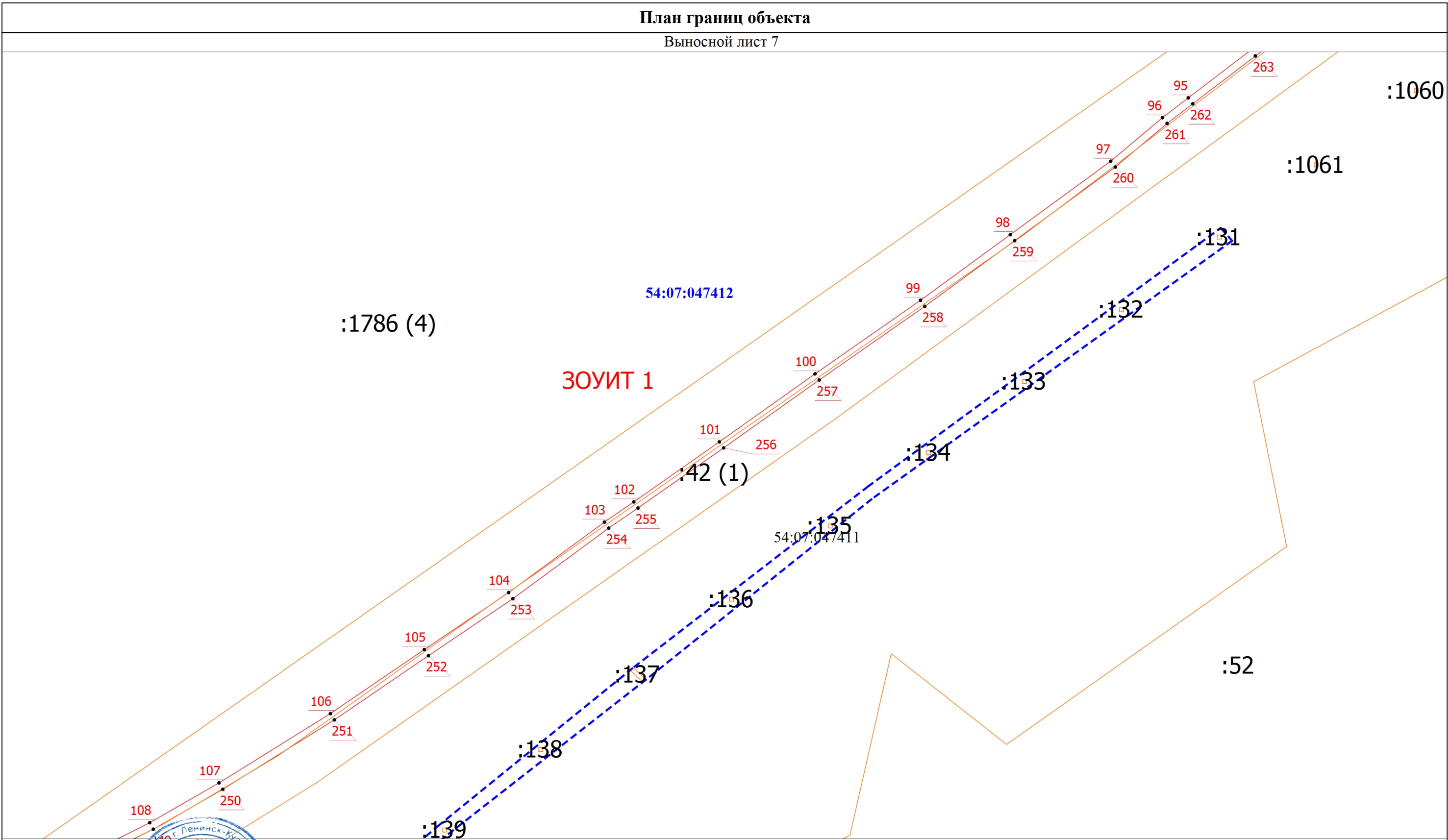
Дата " \_\_\_\_ " \_\_\_\_ г.

Место для отрисовки печати (при наличии) лица, составившего описание местоположения границ объекта



План границ объекта

Выносной лист 7




Условные обозначения представлены на основном листе

Подпись \_\_\_\_\_

Дата " \_\_\_\_ " \_\_\_\_\_ г.

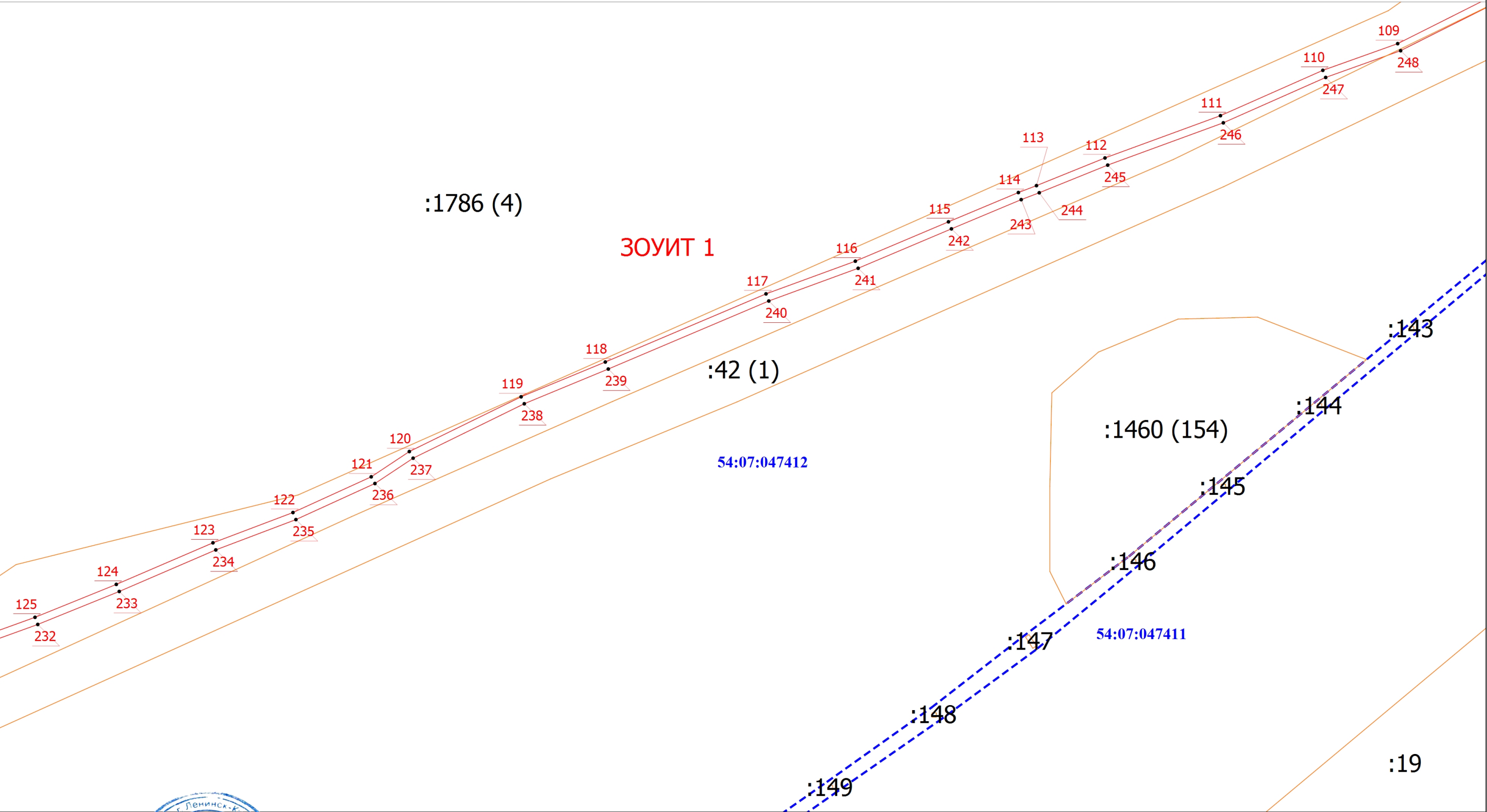
Место для оттиска печати (или инициалов) лица, составившего описание местоположения границ объекта





План границ объекта

Выносной лист 8



Масштаб 1:2000

Условные обозначения представлены на основном листе

Подпись \_\_\_\_\_

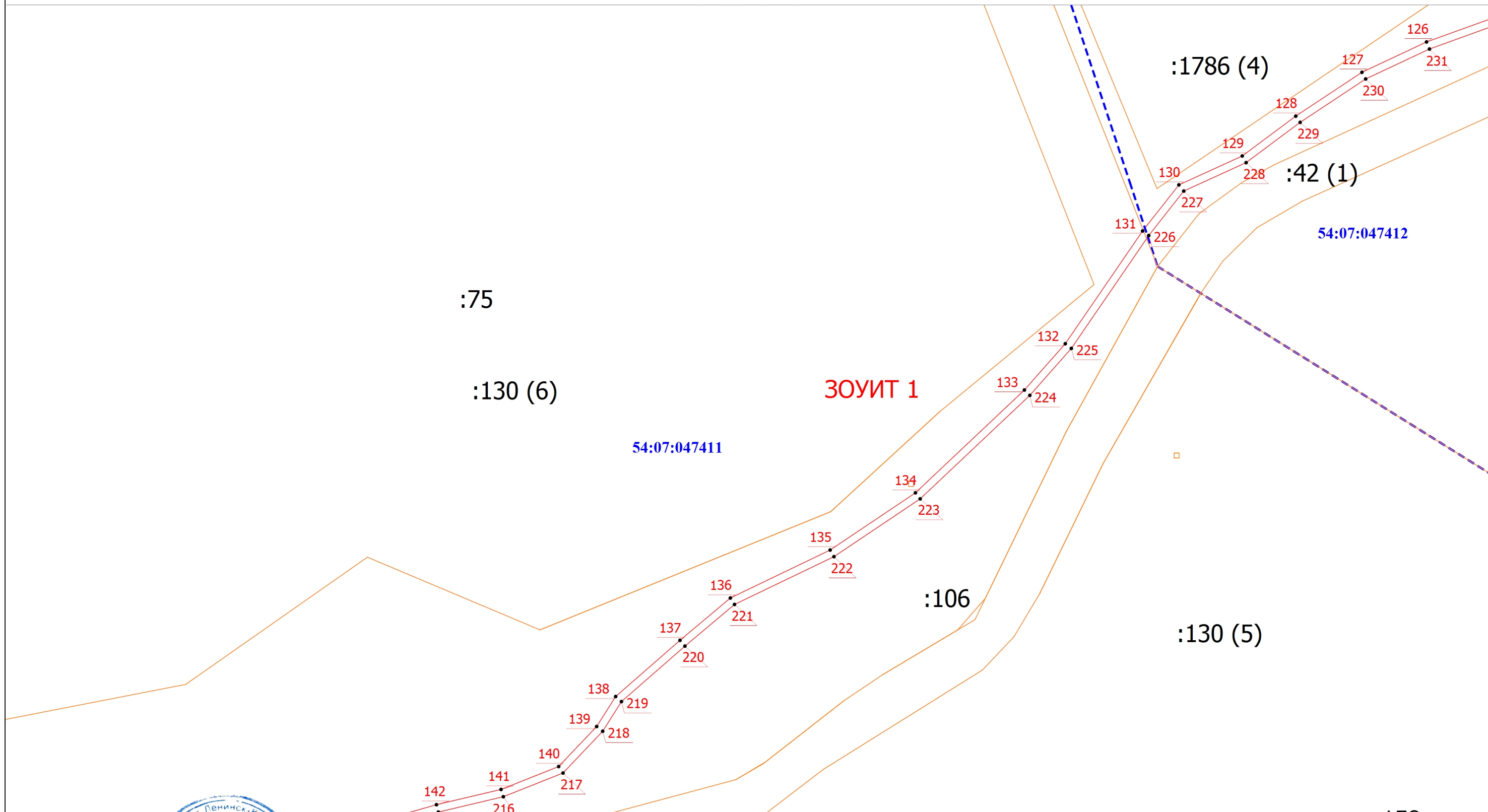
Дата " \_\_\_\_ " \_\_\_\_ г.

Место для отиска печати (при наличии) лица, составившего описание местоположения границ объекта



План границ объекта

Выносной лист 9



Условные обозначения представлены на основном листе

Подпись \_\_\_\_\_

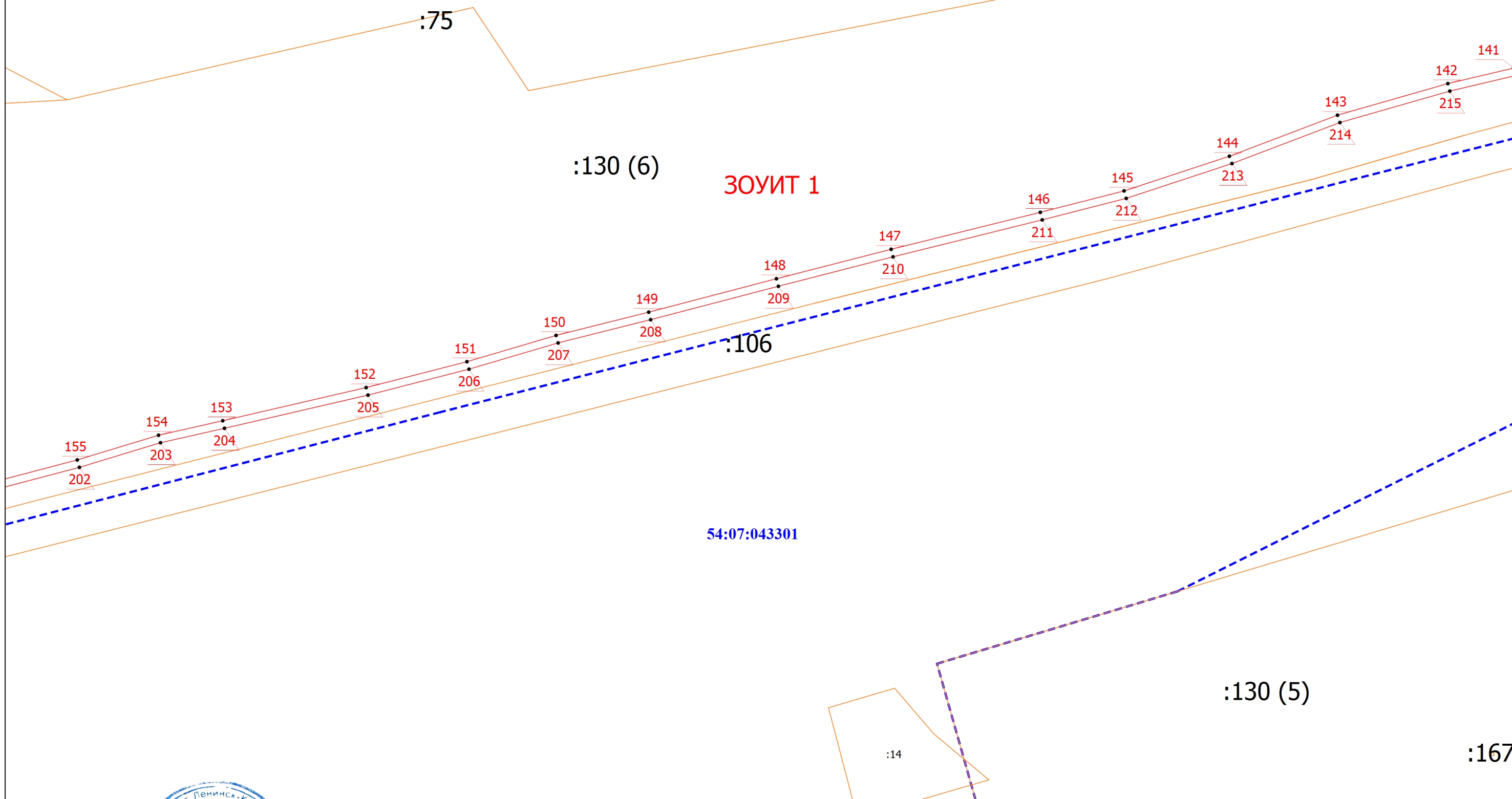
Дата " \_\_\_\_ " \_\_\_\_ Г.

Место для оттиска печати (при наличии лица, составившего описание местоположения границ объекта)



План границ объекта

Выносной лист 10



Масштаб 1:2000

Условные обозначения представлены на основном листе

Подпись \_\_\_\_\_

Дата " \_\_\_\_ " \_\_\_\_ г.

Место для отрисовки печати (для наличия) \_\_\_\_\_

