

КАРТА-ПЛАН ТЕРРИТОРИИ

Пояснительная записка

1. Сведения о территории выполнения комплексных кадастровых работ:

Новосибирская область, р-н. Искитимский, п. Чернореченский, в границах квартала 54:07:040501

(наименование субъекта Российской Федерации, муниципального образования, населенного пункта, уникальные учетные номера кадастровых кварталов, иные сведения, позволяющие определить местоположение территории, на которой выполняются комплексные кадастровые работы, например, наименование садоводческого или огороднического некоммерческого товарищества, гаражного кооператива, элемента планировочной структуры)

2. Основания выполнения комплексных кадастровых работ:

Наименование, дата и номер документа, на основании которого выполняются комплексные кадастровые работы:

МУНИЦИПАЛЬНЫЙ КОНТРАКТ № 0151300021525000004 от 31 марта 2025 г., выдан Администрация Искитимского района Новосибирской области

3. Дата подготовки карты-плана территории: 23 июня 2025 г.

4. Сведения о заказчике(ах) комплексных кадастровых работ:

В отношении юридического лица, органа местного самоуправления муниципального района, муниципального округа или городского округа либо уполномоченного исполнительного органа государственной власти субъекта Российской Федерации:

полное или сокращенное (в случае, если имеется) наименование: Администрация Искитимского района Новосибирской области

основной государственный регистрационный номер: 1045403649631

идентификационный номер налогоплательщика: 5446004474

В отношении физического лица или представителя физических или юридических лиц:

фамилия, имя, отчество (последнее - при наличии): —

страховой номер индивидуального лицевого счета в системе обязательного пенсионного страхования Российской Федерации (СНИЛС): —

Наименование и реквизиты документа, подтверждающие полномочия представителя заказчика(ов) комплексных кадастровых работ:

—

Адрес электронной почты (для направления уведомления о результатах внесения сведений в Единый государственный реестр недвижимости):

—

5. Сведения об исполнителе комплексных кадастровых работ:

Полное или сокращенное (в случае, если имеется) наименование и адрес юридического лица, с которым заключен государственный или муниципальный контракт либо договор подряда на выполнение комплексных кадастровых работ: <div>ООО "Грома", адрес: 644099, Омская обл, г Омск, Центральный округ, Больничный пер, д 6, офис 245</div>					
Фамилия, имя. отчество кадастрового инженера (последнее - при наличии): <div>Воронова Екатерина Сергеевна</div> и основной государственный регистрационный номер кадастрового инженера индивидуального предпринимателя (ОГРНИП): <div>—</div>					
Страховой номер индивидуального лицевого счета в системе обязательного пенсионного страхования Российской Федерации (СНИЛС) кадастрового инженера: <div>171-717-267-71</div>					
Уникальный реестровый номер кадастрового инженера в реестре саморегулируемой организации кадастровых инженеров и дата внесения сведений о физическом лице в такой реестр: <div>2849, 30 августа 2024 г.</div>					
Полное или (в случае, если имеется) сокращенное наименование саморегулируемой организации кадастровых инженеров, членом которой является кадастровый инженер: <div>Ассоциация Саморегулируемая организация "Межрегиональный союз кадастровых инженеров"</div>					
Контактный телефон: <div>8(3812)790-545</div>					
Почтовый адрес и адрес электронной почты, по которым осуществляется связь с кадастровым инженером: <div>644112, Омская обл., г. Омск, ул. Взлетная, д. 9/1, кв.127, fe@55ki.ru</div>					
6. Перечень документов, использованных при подготовке карты-плана территории:					
№ п/п	Реквизиты документа				
	Вид	Дата	Номер	Наименование	Иные сведения
1	2	3	4	5	6
1	Кадастровый план территории	3 апреля 2025 г.	****_***/****_*****	Кадастровый план территории	—
2	Иной документ, выдан: ППК Роскадастр	24 апреля 2025 г.	170-10503/2025-В	Выписка о пунктах государственной геодезической сети, государственной нивелирной сети и государственной гравиметрической сети	—
7. Пояснения к карте-плану территории:					

Общие сведения
<p>На территории кадастрового квартала 54:07:040501 ООО «Грома» в соответствии с муниципальным контрактом №0151300021525000004 от 31 марта 2025 г. выполнены комплексные кадастровые работы.</p> <p>Общая площадь кадастрового квартала 54:07:040501 – 7,2 га.</p> <p>Проект межевания территории на кадастровый квартал 54:07:040501 не разработан, в связи с чем образование земельных участков не предусмотрено.</p> <p>В ходе анализа кадастрового плана территории было выявлено, что в границах кадастрового квартала 54:07:040501 расположено 50 земельных участка и 28 объектов капитального строительства.</p> <p>На территории Чернореченского сельсовета Искитимского района Новосибирской области утверждены Правила землепользования и застройки, утвержденные Приказом министерства строительства Новосибирской области от 28.12.2017 года № 489 (в редакции 18.02.2025 года).</p>
Сведения об уточняемых земельных участках
<p>В ходе проведения комплексных кадастровых работ было выявлено, что местоположение границ и (или) площади 38 земельных участков, расположенных в границах кадастрового квартала 54:07:040501, не соответствуют установленным требованиям Федерального закона от 13.07.2015г. № 218- ФЗ.</p> <p>Местоположение границ и (или) площади 35 земельных участков было уточнено.</p> <p>Местоположение границ 3 земельных участков с кадастровыми номерами 54:07:040501:19, 54:07:040501:56, 54:07:040501:57 ввиду возникновения наложения на земельные участки с кадастровыми номерами 54:07:040501:65, 54:07:040501:16, 54:07:040501:22, 54:07:040501:23.</p>
Сведения об уточняемых земельных участках, необходимые для исправления реестровых ошибок в сведениях о местоположении их границ
<p>В ходе проведения комплексных кадастровых работ было исправлено местоположения границ и (или) площади 1 земельного участка с кадастровым номером 54:07:040501:21, расположенного в границах кадастрового квартала 54:07:040501.</p> <p>В процессе проведения комплексных кадастровых работ было выявлено несоответствие сведений ЕГРН о местоположении границ объектов капитального строительства их фактическому местоположению. Несоответствие выражается общим смещением учтенных границ, сведения о которых содержатся в ЕГРН, по отношению к фактическим границам. Предположительно, ошибка была допущена при формировании границ объектов.</p>
Описание местоположения здания, сооружения, объекта незавершенного строительства на земельном участке
<p>В ходе проведения комплексных кадастровых работ было выявлено, что местоположение 20 объектов капитального строительства, расположенных в границах кадастрового квартала 54:07:040501, не соответствуют установленным требованиям Федерального закона от 13.07.2015г. № 218- ФЗ.</p> <p>2 объекта капитального строительства с кадастровыми номерами 54:07:040501:231, 54:07:040501:232 фактически расположены в границах кадастрового квартала 54:07:040505, в связи с чем их местоположение не уточнялось.</p> <p>1 объект капитального строительства с кадастровым номером 54:07:040501:226 фактически расположен в границах кадастрового квартала 54:07:047402, в связи с чем его местоположение не уточнялось.</p>

Сведения о зданиях, сооружениях, объектах незавершенного строительства, необходимые для исправления реестровых ошибок в сведениях об описании их местоположения

В ходе проведения комплексных кадастровых работ было исправлено местоположения 1 объекта капитального строительства с кадастровым номером 54:07:040501:21, расположенного в границах кадастрового квартала 54:07:040501.

В процессе проведения комплексных кадастровых работ было выявлено несоответствие сведений ЕГРН о местоположении границ объектов капитального строительства их фактическому местоположению. Несоответствие выражается общим смещением учтенных границ, сведения о которых содержатся в ЕГРН, по отношению к фактическим границам. Предположительно, ошибка была допущена при формировании границ объектов.

Результат выполнения комплексных кадастровых работ

В результате выполнения комплексных кадастровых работ в отношении кадастрового квартала 54:07:040501 осуществлено:

- уточнение местоположение границ земельных участков, границы которых не установлены в соответствии с требованиями земельного законодательства — 35 шт.;
- исправлено местоположение границ земельных участков — 1 шт.;
- уточнение местоположение границ объектов капитального строительства, границы которых не установлены в соответствии с требованиями земельного законодательства – 17 шт.;
- исправлено местоположение объектов капитального строительства — 2 шт.

Сведения о пунктах геодезической сети и средствах измерений

1. Сведения о пунктах геодезической сети:

№ п/п	Вид геодезической сети	Название пункта геодезической сети и тип знака	Система координат пункта геодезической сети	Координаты пункта, м		Дата обследования 29 мая 2025 г.		
						Сведения о состоянии		
				X	Y	наружного знака пункта	центра пункта	марки центра пункта
1	2	3	4	5	6	7	8	9
1	ГГС. 3	Пион, сигн., 16.200 м	МСК НСО, зона 4	446 273,82	4 217 695,15	Утрачен	Сохранился	Сохранился
2	ГГС. 3	Жасмин, неизвестен		442 847,60	4 219 959,04			
3	ГГС. 3	Искитим, сигн., 28.800 м		446 062,89	4 227 110,00			
4	ГГС. 3	Шипунова, неизвестен		438 657,59	4 224 993,18			

2. Сведения об использованных средствах измерений:

№ п/п	Наименование и обозначение типа средства измерений - прибора (инструмента, аппаратуры)	Заводской или серийный номер средства измерений	Реквизиты свидетельства о поверке прибора (инструмента, аппаратуры) и (или) срок действия поверки
1	2	3	4
1	Аппаратура геодезическая спутниковая EFT M3 PLUS	TH13814212	№ С-ГКФ/10-03-2025/415486329 от 10.03.2025
2	Аппаратура геодезическая спутниковая EFT M1 Plus	SG11657016	№ С-ГКФ/10-03-2025/415485658 от 10.03.2025

Сведения об уточняемых земельных участках

1. Сведения о характерных точках границ уточняемого земельного участка с кадастровым номером						54:07:040501:1		:		
Система координат					МСК НСО, зона 4				Зона №	4
Обоз- начение харак- терных точек границ	Координаты, м				Метод определения координат	Формулы, примененные для расчета средней квадратической погрешности определения координат характерных точек границ (Mt), с подставленными в такие формулы значениями и итоговые (вычисленные) значения Mt, м	Описание закрепления точки			
	содержатся в Едином государственном реестре недвижимости		определены в результате выполнения комплексных кадастровых работ							
	X	Y	X	Y						
1	2	3	4	5	6	7	8			
1	446 139,88	4 220 595,89	—	—	Аналитический метод	Mt = 0,10	—			
2	446 129,44	4 220 579,35	—	—						
3	446 124,77	4 220 571,93	—	—						
4	446 120,80	4 220 565,62	—	—						
5	446 118,40	4 220 561,81	—	—						
6	446 115,78	4 220 557,67	—	—						
7	446 115,19	4 220 556,74	—	—						
8	446 113,85	4 220 554,62	—	—						
9	446 119,92	4 220 550,98	—	—		0,10				
10	446 118,21	4 220 545,68	—	—						
11	446 121,40	4 220 544,43	—	—						
12	446 122,61	4 220 549,37	—	—						
13	446 124,77	4 220 549,17	—	—						
14	446 128,61	4 220 547,38	—	—						
15	446 138,75	4 220 562,45	—	—		Mt = 0,10				
16	446 147,65	4 220 575,67	—	—						
17	446 152,57	4 220 582,84	—	—						
18	446 154,75	4 220 586,33	—	—						
н19	—	—	446 142,50	4 220 594,98	Метод спутниковых геодезических измерений (определений)					
н20	—	—	446 132,14	4 220 578,39						

1	2	3	4	5	6	7	8
н21	—	—	446 127,51	4 220 570,95	Метод спутниковых геодезических измерений (определений)	Mt = 0,10	—
н22	—	—	446 123,57	4 220 564,62			
н23	—	—	446 121,19	4 220 560,80			
н24	—	—	446 118,59	4 220 556,65			
н25	—	—	446 118,00	4 220 555,72			
н26	—	—	446 116,67	4 220 553,59			
н27	—	—	446 122,96	4 220 550,02			
н28	—	—	446 121,27	4 220 544,71			
н29	—	—	446 124,79	4 220 543,39			
н30	—	—	446 125,98	4 220 548,34			
н31	—	—	446 127,62	4 220 548,19			
н32	—	—	446 131,47	4 220 546,42			
н33	—	—	446 141,53	4 220 561,54			
н34	—	—	446 150,37	4 220 574,80			
н35	—	—	446 155,26	4 220 582,00			
н36	—	—	446 157,42	4 220 585,50			
1	446 139,88	4 220 595,89	—	—	Аналитический метод		

2. Сведения о частях границ уточняемого земельного участка с кадастровым номером 54:07:040501:1 **:**

Обозначение части границ		Горизонтальное проложение (S), м	Описание прохождения части границ	Сведения о согласовании местоположения границ (согласовано/спорное)
от т.	до т.			
1	2	3	4	5
н19	н20	19,56	—	согласовано
н20	н21	8,76		
н21	н22	7,46		
н22	н23	4,50		
н23	н24	4,90		
н24	н25	1,10		
н25	н26	2,51		
н26	н27	7,23		
н27	н28	5,57		
н28	н29	3,76		
н29	н30	5,09		
н30	н31	1,65		
н31	н32	4,24		
н32	н33	18,16		
н33	н34	15,94		
н34	н35	8,70		
н35	н36	4,11		
н36	н19	17,68		

3. Сведения о характеристиках уточняемого земельного участка с кадастровым номером 54:07:040501:1 **:**

№ п/п	Наименование характеристики земельного участка	Значение характеристики
1	2	3
1.	Адрес земельного участка	—
1.1.	Сведения о местоположении земельного участка (при отсутствии адреса) в структурированном в соответствии с федеральной информационной адресной системой виде	Российская Федерация, Новосибирская область, Искитимский р-н, Чернореченский п, Советская ул, д 25, кв 1
1.2.	Дополнительные сведения о местоположении земельного участка	Местоположение установлено относительно ориентира, расположенного в границах участка. Почтовый адрес ориентира: обл. Новосибирская, р-н Искитимский, п. Чернореченский, ул. Советская, дом 25, Квартира 1.
2.	Площадь земельного участка ± величина погрешности определения (вычисления) площади ($P \pm \Delta P$), м²	838 ± 10,00

1	2	3
3.	Формула, примененная для вычисления предельной погрешности определения площади земельного участка, с подставленными значениями и итоговые (вычисленные) значения	$3,5*0,1*\sqrt{(838)} = 10$
4.	Площадь земельного участка согласно сведениям Единого государственного реестра недвижимости (Ркад), м²	838,00
5.	Оценка расхождения Р и Ркад (Р - Ркад), м²	0
6.	Предельный минимальный и максимальный размеры земельного участка (Рмин и Рмакс), м²	Рмин = 300 Рмакс = 3 000
7.	Вид (виды) разрешенного использования	Для ведения личного подсобного хозяйства
7.1.	Дополнительные сведения об использовании земельного участка	—
8.	Кадастровый или иной государственный учетный номер (инвентарный) здания, сооружения, объекта незавершенного строительства, расположенного на земельном участке	54:07:040501:78
9.	Сведения о земельных участках (землях общего пользования, территории общего пользования), посредством которых обеспечивается доступ	—
10.	Иные сведения	—

4. Пояснения к сведениям об уточняемом земельном участке с кадастровым номером 54:07:040501:1 :

1.	—
----	---

1. Сведения о характерных точках границ уточняемого земельного участка с кадастровым номером 54:07:040501:2 :

Система координат МСК НСО, зона 4 Зона № 4

Обоз- начение харак- терных точек границ	Координаты, м				Метод определения координат	Формулы, примененные для расчета средней квадратической погрешности определения координат характерных точек границ (Mt), с подставленными в такие формулы значениями и итоговые (вычисленные) значения Mt, м	Описание закрепления точки
	содержатся в Едином государственном реестре недвижимости		определены в результате выполнения комплексных кадастровых работ				
	X	Y	X	Y			
1	2	3	4	5	6	7	8
14	446 128,61	4 220 547,38	—	—	Аналитический метод	Mt = 0,10	—
37	446 133,63	4 220 547,35	—	—		0,10	
38	446 132,56	4 220 544,86	—	—			

1	2	3	4	5	6	7	8
39	446 146,40	4 220 535,54	—	—	Аналитический метод	0,10	—
40	446 166,08	4 220 564,34	—	—			
41	446 171,82	4 220 576,08	—	—			
42	446 155,13	4 220 587,19	—	—			
18	446 154,75	4 220 586,33	—	—		Mt = 0,10	
17	446 152,57	4 220 582,84	—	—			
16	446 147,65	4 220 575,67	—	—			
15	446 138,75	4 220 562,45	—	—			
н32	—	—	446 131,47	4 220 546,42	Метод спутниковых геодезических измерений (определений)		
н43	—	—	446 136,49	4 220 546,41			
н44	—	—	446 135,28	4 220 544,82			
н45	—	—	446 149,98	4 220 535,15			
н46	—	—	446 151,42	4 220 534,14			
н47	—	—	446 157,79	4 220 533,54			
н48	—	—	446 175,69	4 220 570,55			
н49	—	—	446 175,00	4 220 573,81			
н50	—	—	446 163,77	4 220 581,56			
н36	—	—	446 157,42	4 220 585,50			
н35	—	—	446 155,26	4 220 582,00			
н34	—	—	446 150,37	4 220 574,80			
н33	—	—	446 141,53	4 220 561,54			
14	446 128,61	4 220 547,38	—	—		Аналитический метод	

2. Сведения о частях границ уточняемого земельного участка с кадастровым номером				54:07:040501:2		:
Обозначение части границ		Горизонтальное проложение (S), м	Описание прохождения части границ	Сведения о согласовании местоположения границ (согласовано/спорное)		
от т.	до т.					
1	2	3	4	5		
н32	н43	5,02	—	согласовано		
н43	н44	2,00				
н44	н45	17,60				
н45	н46	1,76				
н46	н47	6,40				
н47	н48	41,11				
н48	н49	3,33				
н49	н50	13,64				
н50	н36	7,47				
н36	н35	4,11				
н35	н34	8,70				
н34	н33	15,94				
н33	н32	18,16				
3. Сведения о характеристиках уточняемого земельного участка с кадастровым номером				54:07:040501:2		:
№ п/п	Наименование характеристики земельного участка		Значение характеристики			
1	2		3			
1.	Адрес земельного участка		—			
1.1.	Сведения о местоположении земельного участка (при отсутствии адреса) в структурированном в соответствии с федеральной информационной адресной системой виде		Российская Федерация, Новосибирская область, Искитимский р-н, Чернореченский п, Советская ул, д 25, кв 2			
1.2.	Дополнительные сведения о местоположении земельного участка		Местоположение установлено относительно ориентира, расположенного в границах участка. Почтовый адрес ориентира: обл. Новосибирская, р-н Искитимский, п. Чернореченский, ул. Советская, дом 25, Квартира 2.			
2.	Площадь земельного участка ± величина погрешности определения (вычисления) площади (P ± ΔP), м²		1 200 ± 12,00			
3.	Формула, примененная для вычисления предельной погрешности определения площади земельного участка, с подставленными значениями и итоговые (вычисленные) значения		3,5*0,1*√(1200) = 12			
4.	Площадь земельного участка согласно сведениям Единого государственного реестра недвижимости (Ркад), м²		900,00			

1	2				3		
5.	Оценка расхождения Р и Ркад (Р - Ркад), м²				300		
6.	Предельный минимальный и максимальный размеры земельного участка (Рмин и Рмакс), м²				Рмин = 300 Рмакс = 3 000		
7.	Вид (виды) разрешенного использования				Для ведения личного подсобного хозяйства		
7.1.	Дополнительные сведения об использовании земельного участка				—		
8.	Кадастровый или иной государственный учетный номер (инвентарный) здания, сооружения, объекта незавершенного строительства, расположенного на земельном участке				54:07:000000:1229		
9.	Сведения о земельных участках (землях общего пользования, территории общего пользования), посредством которых обеспечивается доступ				—		
10.	Иные сведения				—		
4. Пояснения к сведениям об уточняемом земельном участке с кадастровым номером					54:07:040501:2 :		
1.	—						
1. Сведения о характерных точках границ уточняемого земельного участка с кадастровым номером					54:07:040501:3 :		
Система координат					МСК НСО, зона 4 Зона № 4		
Обозначение характерных точек границ	Координаты, м				Метод определения координат	Формулы, примененные для расчета средней квадратической погрешности определения координат характерных точек границ (Mt), с подставленными в такие формулы значениями и итоговые (вычисленные) значения Mt, м	Описание закрепления точки
	содержатся в Едином государственном реестре недвижимости		определены в результате выполнения комплексных кадастровых работ				
	X	Y	X	Y			
1	2	3	4	5	6	7	8
н51	—	—	446 130,06	4 220 603,19	Метод спутниковых геодезических измерений (определений)	Mt = 0,10	—
н52	—	—	446 116,53	4 220 611,36			
н53	—	—	446 109,26	4 220 600,23			
н54	—	—	446 103,65	4 220 591,67			

1	2	3	4	5	6	7	8				
н55	—	—	446 102,97	4 220 590,61	Метод спутниковых геодезических измерений (определений)	Mt = 0,10	—				
н56	—	—	446 104,06	4 220 589,91							
н57	—	—	446 100,71	4 220 584,89							
н58	—	—	446 097,86	4 220 580,63							
н59	—	—	446 095,78	4 220 577,54							
60	—	—	446 092,67	4 220 573,36	Аналитический метод			Mt = 0,10	—		
61	446 101,67	4 220 567,42	446 101,67	4 220 567,42							
62	446 103,96	4 220 565,87	446 103,96	4 220 565,87							
63	446 104,68	4 220 567,00	—	—							
64	446 103,49	4 220 567,74	—	—							
65	446 120,46	4 220 593,36	—	—							
66	446 126,82	4 220 603,97	—	—							
67	446 113,56	4 220 613,38	—	—							
68	446 105,52	4 220 599,32	—	—							
69	446 100,58	4 220 590,23	—	—							
70	446 097,19	4 220 585,23	—	—							
71	446 094,30	4 220 581,00	—	—							
72	446 093,44	4 220 579,69	—	—							
73	446 092,20	4 220 577,92	—	—							
н74	—	—	446 105,79	4 220 564,76	Метод спутниковых геодезических измерений (определений)					Mt = 0,10	—
н75	—	—	446 123,21	4 220 592,06							
н51	—	—	446 130,06	4 220 603,19							

2. Сведения о частях границ уточняемого земельного участка с кадастровым номером					54:07:040501:3		
Обозначение части границ		Горизонтальное проложение (S), м	Описание прохождения части границ		Сведения о согласовании местоположения границ (согласовано/спорное)		
от т.	до т.						
1	2	3	4		5		

1	2	3	4	5
н51	н52	15,81	—	согласовано
н52	н53	13,29		
н53	н54	10,23		
н54	н55	1,26		
н55	н56	1,30		
н56	н57	6,04		
н57	н58	5,13		
н58	н59	3,72		
н59	60	5,21		
60	61	10,78		
61	62	2,77		
62	н74	2,14		
н74	н75	32,38		
н75	н51	13,07		

3. Сведения о характеристиках уточняемого земельного участка с кадастровым номером 54:07:040501:3 :

№ п/п	Наименование характеристики земельного участка	Значение характеристики
1	2	3
1.	Адрес земельного участка	—
1.1.	Сведения о местоположении земельного участка (при отсутствии адреса) в структурированном в соответствии с федеральной информационной адресной системой виде	Российская Федерация, Новосибирская область, Искитимский р-н, Чернореченский п, Советская ул, д 23, кв 1
1.2.	Дополнительные сведения о местоположении земельного участка	Местоположение установлено относительно ориентира, расположенного в границах участка. Почтовый адрес ориентира: обл. Новосибирская, р-н Искитимский, п. Чернореченский, ул. Советская, дом 23, Квартира 1.
2.	Площадь земельного участка ± величина погрешности определения (вычисления) площади ($P \pm \Delta P$), м²	$710 \pm 9,00$
3.	Формула, примененная для вычисления предельной погрешности определения площади земельного участка, с подставленными значениями и итоговые (вычисленные) значения	$3,5*0,1*\sqrt{(710)} = 9$
4.	Площадь земельного участка согласно сведениям Единого государственного реестра недвижимости (Ркад), м²	700,00
5.	Оценка расхождения Р и Ркад ($P - P_{кад}$), м²	10
6.	Предельный минимальный и максимальный размеры земельного участка (Рмин и Рмакс), м²	Рмин = 300 Рмакс = 3 000

1	2				3		
7.	Вид (виды) разрешенного использования				Для ведения личного подсобного хозяйства		
7.1.	Дополнительные сведения об использовании земельного участка				—		
8.	Кадастровый или иной государственный учетный номер (инвентарный) здания, сооружения, объекта незавершенного строительства, расположенного на земельном участке				54:07:040501:72		
9.	Сведения о земельных участках (землях общего пользования, территории общего пользования), посредством которых обеспечивается доступ				—		
10.	Иные сведения				—		
4. Пояснения к сведениям об уточняемом земельном участке с кадастровым номером 54:07:040501:3 :							
1.	—						
1. Сведения о характерных точках границ уточняемого земельного участка с кадастровым номером 54:07:040501:4 :							
Система координат МСК НСО, зона 4 Зона № 4							
Обоз- начение харак- терных точек границ	Координаты, м				Метод определения координат	Формулы, примененные для расчета средней квадратической погрешности определения координат характерных точек границ (Mt), с подставленными в такие формулы значениями и итоговые (вычисленные) значения Mt, м	Описание закрепления точки
	содержатся в Едином государственном реестре недвижимости		определены в результате выполнения комплексных кадастровых работ				
	X	Y	X	Y			
1	2	3	4	5	6	7	8
64	446 103,49	4 220 567,74	—	—	Аналитический метод	Mt = 0,10	—
63	446 104,68	4 220 567,00	—	—		0,10	
76	446 103,59	4 220 565,29	—	—		Mt = 0,10	
7	446 115,19	4 220 556,74	—	—			
6	446 115,78	4 220 557,67	—	—			
5	446 118,40	4 220 561,81	—	—			
4	446 120,80	4 220 565,62	—	—			
3	446 124,77	4 220 571,93	—	—			
2	446 129,44	4 220 579,35	—	—			
1	446 139,88	4 220 595,89	—	—			
66	446 126,82	4 220 603,97	—	—			

1	2	3	4	5	6	7	8
65	446 120,46	4 220 593,36	—	—	Аналитический метод	Mt = 0,10	—
н74	—	—	446 105,79	4 220 564,76	Метод спутниковых геодезических измерений (определений)		
н77	—	—	446 106,96	4 220 563,84			
н25	—	—	446 118,00	4 220 555,72			
н24	—	—	446 118,59	4 220 556,65			
н23	—	—	446 121,19	4 220 560,80			
н22	—	—	446 123,57	4 220 564,62			
н21	—	—	446 127,51	4 220 570,95			
н20	—	—	446 132,14	4 220 578,39			
н19	—	—	446 142,50	4 220 594,98			
н51	—	—	446 130,06	4 220 603,19			
н75	—	—	446 123,21	4 220 592,06			
64	446 103,49	4 220 567,74	—	—	Аналитический метод		

2. Сведения о частях границ уточняемого земельного участка с кадастровым номером 54:07:040501:4 :

Обозначение части границ		Горизонтальное проложение (S), м	Описание прохождения части границ	Сведения о согласовании местоположения границ (согласовано/спорное)
от т.	до т.			
1	2	3	4	5
н74	н77	1,49	—	согласовано
н77	н25	13,70		
н25	н24	1,10		
н24	н23	4,90		
н23	н22	4,50		
н22	н21	7,46		
н21	н20	8,76		

1	2	3	4	5
н20	н19	19,56	—	согласовано
н19	н51	14,90		
н51	н75	13,07		
н75	н74	32,38		

3. Сведения о характеристиках уточняемого земельного участка с кадастровым номером 54:07:040501:4 :

№ п/п	Наименование характеристики земельного участка	Значение характеристики
1	2	3
1.	Адрес земельного участка	—
1.1.	Сведения о местоположении земельного участка (при отсутствии адреса) в структурированном в соответствии с федеральной информационной адресной системой виде	Российская Федерация, Новосибирская область, Искитимский р-н, Чернореченский п, Советская ул, д 23, кв 2
1.2.	Дополнительные сведения о местоположении земельного участка	Местоположение установлено относительно ориентира, расположенного в границах участка. Почтовый адрес ориентира: обл. Новосибирская, р-н Искитимский, п. Чернореченский, ул. Советская, дом 23, Квартира 2.
2.	Площадь земельного участка ± величина погрешности определения (вычисления) площади ($P \pm \Delta P$), м²	$686 \pm 9,00$
3.	Формула, примененная для вычисления предельной погрешности определения площади земельного участка, с подставленными значениями и итоговые (вычисленные) значения	$3,5*0,1*\sqrt{(686)} = 9$
4.	Площадь земельного участка согласно сведениям Единого государственного реестра недвижимости (Ркад), м²	700,00
5.	Оценка расхождения Р и Ркад ($P - P_{кад}$), м²	14
6.	Предельный минимальный и максимальный размеры земельного участка (Рмин и Рмакс), м²	Рмин = 300 Рмакс = 3 000
7.	Вид (виды) разрешенного использования	Для ведения личного подсобного хозяйства
7.1.	Дополнительные сведения об использовании земельного участка	—
8.	Кадастровый или иной государственный учетный номер (инвентарный) здания, сооружения, объекта незавершенного строительства, расположенного на земельном участке	54:07:040501:72
9.	Сведения о земельных участках (землях общего пользования, территории общего пользования), посредством которых обеспечивается доступ	—
10.	Иные сведения	—

4. Пояснения к сведениям об уточняемом земельном участке с кадастровым номером 54:07:040501:4 :

1.	—												
1. Сведения о характерных точках границ уточняемого земельного участка с кадастровым номером						54:07:040501:5					:		
Система координат						МСК НСО, зона 4						Зона №	4
Обоз- начение харак- терных точек границ	Координаты, м				Метод определения координат	Формулы, примененные для расчета средней квадратической погрешности определения координат характерных точек границ (Mt), с подставленными в такие формулы значениями и итоговые (вычисленные) значения Mt, м	Описание закрепления точки						
	содержатся в Едином государственном реестре недвижимости		определены в результате выполнения комплексных кадастровых работ										
	X	Y	X	Y									
1	2	3	4	5	6	7	8						
67	446 113,56	4 220 613,38	—	—	Аналитический метод	Mt = 0,10	—						
78	446 090,11	4 220 626,83	—	—									
79	446 082,38	4 220 613,47	—	—									
68	446 105,52	4 220 599,32	—	—									
н52	—	—	446 116,53	4 220 611,36	Метод спутниковых геодезических измерений (определений)								
н80	—	—	446 094,07	4 220 626,33									
н81	—	—	446 086,87	4 220 615,12									
н82	—	—	446 103,54	4 220 604,83									
н53	—	—	446 109,26	4 220 600,23									
67	446 113,56	4 220 613,38	—	—	Аналитический метод								
2. Сведения о частях границ уточняемого земельного участка с кадастровым номером								54:07:040501:5					:
Обозначение части границ		Горизонтальное проложение (S), м	Описание прохождения части границ			Сведения о согласовании местоположения границ (согласовано/спорное)							
от т.	до т.												
1	2	3	4			5							
н52	н80	26,99	—			согласовано							
н80	н81	13,32											
н81	н82	19,59											
н82	н53	7,34											

1	2	3	4	5
н53	н52	13,29	—	согласовано

3. Сведения о характеристиках уточняемого земельного участка с кадастровым номером 54:07:040501:5 :

№ п/п	Наименование характеристики земельного участка	Значение характеристики
1	2	3
1.	Адрес земельного участка	—
1.1.	Сведения о местоположении земельного участка (при отсутствии адреса) в структурированном в соответствии с федеральной информационной адресной системой виде	Российская Федерация, Новосибирская область, Искитимский р-н, Чернореченский п, Советская ул, д 21, кв 2
1.2.	Дополнительные сведения о местоположении земельного участка	Местоположение установлено относительно ориентира, расположенного в границах участка. Почтовый адрес ориентира: обл. Новосибирская, р-н Искитимский, п. Чернореченский, ул. Советская, дом 21, Квартира 2.
2.	Площадь земельного участка ± величина погрешности определения (вычисления) площади ($P \pm \Delta P$), м²	$350 \pm 7,00$
3.	Формула, примененная для вычисления предельной погрешности определения площади земельного участка, с подставленными значениями и итоговые (вычисленные) значения	$3,5 * 0,1 * \sqrt{(350)} = 7$
4.	Площадь земельного участка согласно сведениям Единого государственного реестра недвижимости (Ркад), м²	347,00
5.	Оценка расхождения Р и Ркад ($P - P_{кад}$), м²	3
6.	Предельный минимальный и максимальный размеры земельного участка (Рмин и Рмакс), м²	Рмин = 300 Рмакс = 3 000
7.	Вид (виды) разрешенного использования	Для ведения личного подсобного хозяйства
7.1.	Дополнительные сведения об использовании земельного участка	—
8.	Кадастровый или иной государственный учетный номер (инвентарный) здания, сооружения, объекта незавершенного строительства, расположенного на земельном участке	54:07:040501:71
9.	Сведения о земельных участках (землях общего пользования, территории общего пользования), посредством которых обеспечивается доступ	—
10.	Иные сведения	—

4. Пояснения к сведениям об уточняемом земельном участке с кадастровым номером 54:07:040501:5 :

1.	—
----	---

1. Сведения о характерных точках границ уточняемого земельного участка с кадастровым номером					54:07:040501:6		
Система координат					МСК НСО, зона 4		
					Зона № 4		
Обоз- начение харак- терных точек границ	Координаты, м				Метод определения координат	Формулы, примененные для расчета средней квадратической погрешности определения координат характерных точек границ (Mt), с подставленными в такие формулы значениями и итоговые (вычисленные) значения Mt, м	Описание закрепления точки
	содержатся в Едином государственном реестре недвижимости		определены в результате выполнения комплексных кадастровых работ				
	X	Y	X	Y			
1	2	3	4	5	6	7	8
83	446 100,18	4 220 591,99	—	—	Аналитический метод	Mt = 0,10	—
84	446 092,95	4 220 597,19	—	—			
85	446 070,03	4 220 612,79	—	—			
86	446 060,69	4 220 597,65	—	—			
87	446 063,69	4 220 595,67	—	—			
88	446 064,21	4 220 596,45	—	—			
89	446 071,73	4 220 591,94	—	—			
90	446 079,65	4 220 586,42	—	—			
73	446 092,20	4 220 577,92	—	—			
72	446 093,44	4 220 579,69	—	—			
71	446 094,30	4 220 581,00	—	—			
70	446 097,19	4 220 585,23	—	—			
69	446 100,58	4 220 590,23	—	—			
91	446 099,49	4 220 590,94	—	—			
н54	—	—	446 103,65	4 220 591,67	Метод спутниковых геодезических измерений (определений)		
н92	—	—	446 096,38	4 220 596,81			
н93	—	—	446 073,33	4 220 612,23			
н94	—	—	446 064,11	4 220 597,01			
н95	—	—	446 067,13	4 220 595,06			

1	2	3	4	5	6	7	8
н96	—	—	446 067,64	4 220 595,84	Метод спутниковых геодезических измерений (определений)	Mt = 0,10	—
н97	—	—	446 075,20	4 220 591,39			
н98	—	—	446 083,16	4 220 585,93			
н59	—	—	446 095,78	4 220 577,54			
н99	—	—	446 097,01	4 220 579,32			
н58	—	—	446 097,86	4 220 580,63			
н57	—	—	446 100,71	4 220 584,89			
н56	—	—	446 104,06	4 220 589,91			
н55	—	—	446 102,97	4 220 590,61			
83	446 100,18	4 220 591,99	—	—	Аналитический метод		

2. Сведения о частях границ уточняемого земельного участка с кадастровым номером 54:07:040501:6 :

Обозначение части границ		Горизонтальное проложение (S), м	Описание прохождения части границ	Сведения о согласовании местоположения границ (согласовано/спорное)
от т.	до т.			
1	2	3	4	5
н54	н92	8,90	—	согласовано
н92	н93	27,73		
н93	н94	17,79		
н94	н95	3,59		
н95	н96	0,93		
н96	н97	8,77		
н97	н98	9,65		
н98	н59	15,15		
н59	н99	2,16		
н99	н58	1,56		
н58	н57	5,13		

1	2	3	4	5
н57	н56	6,04	—	согласовано
н56	н55	1,30		
н55	н54	1,26		

3. Сведения о характеристиках уточняемого земельного участка с кадастровым номером 54:07:040501:6 :

№ п/п	Наименование характеристики земельного участка	Значение характеристики
1	2	3
1.	Адрес земельного участка	—
1.1.	Сведения о местоположении земельного участка (при отсутствии адреса) в структурированном в соответствии с федеральной информационной адресной системой виде	Российская Федерация, Новосибирская область, Искитимский р-н, Чернореченский п, Чкалова ул, д. 2, кв 1
1.2.	Дополнительные сведения о местоположении земельного участка	Местоположение установлено относительно ориентира, расположенного в границах участка. Почтовый адрес ориентира: обл. Новосибирская, р-н Искитимский, п. Чернореченский, ул. Чкалова, дом №2, Квартира №1.
2.	Площадь земельного участка ± величина погрешности определения (вычисления) площади ($P \pm \Delta P$), м²	$619 \pm 9,00$
3.	Формула, примененная для вычисления предельной погрешности определения площади земельного участка, с подставленными значениями и итоговые (вычисленные) значения	$3,5*0,1*\sqrt{(619)} = 9$
4.	Площадь земельного участка согласно сведениям Единого государственного реестра недвижимости (Ркад), м²	618,00
5.	Оценка расхождения Р и Ркад ($P - P_{кад}$), м²	1
6.	Предельный минимальный и максимальный размеры земельного участка (Рмин и Рмакс), м²	Рмин = 300 Рмакс = 3 000
7.	Вид (виды) разрешенного использования	Для ведения личного подсобного хозяйства
7.1.	Дополнительные сведения об использовании земельного участка	—
8.	Кадастровый или иной государственный учетный номер (инвентарный) здания, сооружения, объекта незавершенного строительства, расположенного на земельном участке	54:07:000000:1229; 54:07:040501:84
9.	Сведения о земельных участках (землях общего пользования, территории общего пользования), посредством которых обеспечивается доступ	—
10.	Иные сведения	—

4. Пояснения к сведениям об уточняемом земельном участке с кадастровым номером 54:07:040501:6 :

1.	—
----	---

1. Сведения о характерных точках границ уточняемого земельного участка с кадастровым номером						54:07:040501:8		:	
Система координат				МСК НСО, зона 4		Зона № 4			
Обоз- начение харак- терных точек границ	Координаты, м				Метод определения координат	Формулы, примененные для расчета средней квадратической погрешности определения координат характерных точек границ (Mt), с подставленными в такие формулы значениями и итоговые (вычисленные) значения Mt, м	Описание закрепления точки		
	содержатся в Едином государственном реестре недвижимости		определены в результате выполнения комплексных кадастровых работ						
	X	Y	X	Y					
1	2	3	4	5	6	7	8		
100	446 089,72	4 220 547,86	446 089,72	4 220 547,86	Аналитический метод	Mt = 0,10	—		
101	—	—	446 096,02	4 220 559,13					
102	—	—	446 097,26	4 220 561,37					
103	—	—	446 095,42	4 220 562,49					
104	—	—	446 091,20	4 220 565,09					
105	—	—	446 090,95	4 220 564,68					
106	—	—	446 088,55	4 220 566,14					
107	446 093,15	4 220 562,95	—	—		0,10			
н108	—	—	446 056,32	4 220 584,58	Метод спутниковых геодезических измерений (определений)	Mt = 0,10			
109	446 052,30	4 220 586,95	—	—	Аналитический метод	0,10			
110	446 045,28	4 220 573,89	—	—					
111	446 048,86	4 220 572,23	446 048,86	4 220 572,23					
112	446 051,44	4 220 570,63	446 051,44	4 220 570,63					
113	446 060,00	4 220 565,40	446 060,00	4 220 565,40					
114	446 066,21	4 220 561,92	446 066,21	4 220 561,92					
115	446 066,05	4 220 561,60	446 066,05	4 220 561,60					
116	446 072,10	4 220 558,47	446 072,10	4 220 558,47					
117	446 078,89	4 220 554,44	446 078,89	4 220 554,44					
100	446 089,72	4 220 547,86	446 089,72	4 220 547,86					
2. Сведения о частях границ уточняемого земельного участка с кадастровым номером						54:07:040501:8		:	
Обозначение части границ		Горизонтальное проложение (S), м	Описание прохождения части границ		Сведения о согласовании местоположения границ (согласовано/спорное)				
от т.	до т.								

1	2	3	4	5
100	101	12,91	—	согласовано
101	102	2,56		
102	103	2,15		
103	104	4,96		
104	105	0,48		
105	106	2,81		
106	н108	37,13		
н108	111	14,43		
111	112	3,04		
112	113	10,03		
113	114	7,12		
114	115	0,36		
115	116	6,81		
116	117	7,90		
117	100	12,67		

3. Сведения о характеристиках уточняемого земельного участка с кадастровым номером 54:07:040501:8 :

№ п/п	Наименование характеристики земельного участка	Значение характеристики
1	2	3
1.	Адрес земельного участка	—
1.1.	Сведения о местоположении земельного участка (при отсутствии адреса) в структурированном в соответствии с федеральной информационной адресной системой виде	Российская Федерация, Новосибирская область, Искитимский р-н, Чернореченский п, Чкалова ул
1.2.	Дополнительные сведения о местоположении земельного участка	Новосибирская область, Искитимский район, п.Чернореченский, ул.Чкалова № 4, кв. 1
2.	Площадь земельного участка \pm величина погрешности определения (вычисления) площади ($P \pm \Delta P$), м ²	$706 \pm 9,00$
3.	Формула, примененная для вычисления предельной погрешности определения площади земельного участка, с подставленными значениями и итоговые (вычисленные) значения	$3,5*0,1*\sqrt{(706)} = 9$
4.	Площадь земельного участка согласно сведениям Единого государственного реестра недвижимости (Ркад), м ²	600,00
5.	Оценка расхождения Р и Ркад ($P - P_{кад}$), м ²	106

1	2	3					
6.	Предельный минимальный и максимальный размеры земельного участка (Р _{мин} и Р _{макс}), м ²	Р _{мин} = 300 Р _{макс} = 3 000					
7.	Вид (виды) разрешенного использования	Для ведения личного подсобного хозяйства					
7.1.	Дополнительные сведения об использовании земельного участка	—					
8.	Кадастровый или иной государственный учетный номер (инвентарный) здания, сооружения, объекта незавершенного строительства, расположенного на земельном участке	54:07:000000:1229; 54:07:040501:82					
9.	Сведения о земельных участках (землях общего пользования, территории общего пользования), посредством которых обеспечивается доступ	—					
10.	Иные сведения	—					
4. Пояснения к сведениям об уточняемом земельном участке с кадастровым номером 54:07:040501:8 :							
1.	—						
1. Сведения о характерных точках границ уточняемого земельного участка с кадастровым номером 54:07:040501:9 :							
Система координат МСК НСО, зона 4 Зона № 4							
Обоз- начение харак- терных точек границ	Координаты, м				Метод определения координат	Формулы, примененные для расчета средней квадратической погрешности определения координат характерных точек границ (Mt), с подставленными в такие формулы значениями и итоговые (вычисленные) значения Mt, м	Описание закрепления точки
	содержатся в Едином государственном реестре недвижимости		определены в результате выполнения комплексных кадастровых работ				
	X	Y	X	Y			
1	2	3	4	5	6	7	8
118	—	—	446 083,86	4 220 535,53	Аналитический метод	Mt = 0,10	—
119	—	—	446 072,32	4 220 541,59			
120	—	—	446 056,68	4 220 549,87			
121	—	—	446 041,05	4 220 559,91			
122	446 034,06	4 220 548,97	446 034,06	4 220 548,97			
123	446 037,20	4 220 547,01	446 037,20	4 220 547,01			
124	446 037,54	4 220 547,64	446 037,54	4 220 547,64			
125	446 047,19	4 220 541,85	446 047,19	4 220 541,85			
126	446 067,78	4 220 529,48	446 067,78	4 220 529,48			
127	446 074,60	4 220 525,71	446 074,60	4 220 525,71			

1	2	3	4	5	6	7	8
128	446 079,39	4 220 534,49	—	—	Аналитический метод	0,10	—
129	446 036,82	4 220 561,41	—	—			
130	446 030,67	4 220 551,08	—	—			
131	—	—	446 077,70	4 220 523,99		Mt = 0,10	
132	—	—	446 078,09	4 220 523,94			
118	—	—	446 083,86	4 220 535,53			

2. Сведения о частях границ уточняемого земельного участка с кадастровым номером 54:07:040501:9 :

Обозначение части границ		Горизонтальное проложение (S), м	Описание прохождения части границ	Сведения о согласовании местоположения границ (согласовано/спорное)
от т.	до т.			
1	2	3	4	5
118	119	13,03	—	согласовано
119	120	17,70		
120	121	18,58		
121	122	12,98		
122	123	3,70		
123	124	0,72		
124	125	11,25		
125	126	24,02		
126	127	7,79		
127	131	3,55		
131	132	0,39		
132	118	12,95		

3. Сведения о характеристиках уточняемого земельного участка с кадастровым номером 54:07:040501:9 :

№ п/п	Наименование характеристики земельного участка	Значение характеристики
1	2	3
1.	Адрес земельного участка	—
1.1.	Сведения о местоположении земельного участка (при отсутствии адреса) в структурированном в соответствии с федеральной информационной адресной системой виде	Российская Федерация, Новосибирская область, Искитимский р-н, Чернореченский п, Чкалова ул, д 6, кв 1
1.2.	Дополнительные сведения о местоположении земельного участка	Местоположение установлено относительно ориентира, расположенного в границах участка. Почтовый адрес ориентира: обл. Новосибирская, р-н Искитимский, п. Чернореченский, ул. Чкалова, дом 6, Квартира 1.
2.	Площадь земельного участка ± величина погрешности определения (вычисления) площади ($P \pm \Delta P$), м²	620 ± 9,00

1	2	3
3.	Формула, примененная для вычисления предельной погрешности определения площади земельного участка, с подставленными значениями и итоговые (вычисленные) значения	$3,5*0,1*\sqrt{(620)} = 9$
4.	Площадь земельного участка согласно сведениям Единого государственного реестра недвижимости (Ркад), м²	500,00
5.	Оценка расхождения Р и Ркад (Р - Ркад), м²	120
6.	Предельный минимальный и максимальный размеры земельного участка (Рмин и Рмакс), м²	Рмин = 300 Рмакс = 3 000
7.	Вид (виды) разрешенного использования	Для ведения личного подсобного хозяйства
7.1.	Дополнительные сведения об использовании земельного участка	—
8.	Кадастровый или иной государственный учетный номер (инвентарный) здания, сооружения, объекта незавершенного строительства, расположенного на земельном участке	54:07:040501:86
9.	Сведения о земельных участках (землях общего пользования, территории общего пользования), посредством которых обеспечивается доступ	—
10.	Иные сведения	—

4. Пояснения к сведениям об уточняемом земельном участке с кадастровым номером 54:07:040501:9 :

1.	—
----	---

1. Сведения о характерных точках границ уточняемого земельного участка с кадастровым номером 54:07:040501:11 :
Система координат МСК НСО, зона 4 Зона № 4

Обоз- начение харак- терных точек границ	Координаты, м				Метод определения координат	Формулы, примененные для расчета средней квадратической погрешности определения координат характерных точек границ (Mt), с подставленными в такие формулы значениями и итоговые (вычисленные) значения Mt, м	Описание закрепления точки
	содержатся в Едином государственном реестре недвижимости		определены в результате выполнения комплексных кадастровых работ				
	X	Y	X	Y			
1	2	3	4	5	6	7	8
133	445 973,10	4 220 389,11	—	—	Аналитический метод	0,10	—
134	446 011,72	4 220 369,54	—	—			
135	446 015,34	4 220 379,13	—	—			

1	2	3	4	5	6	7	8
136	445 980,30	4 220 394,44	—	—	Аналитический метод	0,10	—
137	445 977,65	4 220 390,98	—	—			
138	445 975,15	4 220 392,56	—	—			
139	—	—	446 069,01	4 220 507,60		Mt = 0,10	
140	—	—	446 059,29	4 220 513,58			
141	—	—	446 057,85	4 220 514,75			
142	—	—	446 046,14	4 220 521,29			
143	—	—	446 044,14	4 220 522,74			
144	—	—	446 025,24	4 220 534,01			
н145	—	—	446 012,69	4 220 513,42	Метод спутниковых геодезических измерений (определений)		
146	—	—	446 015,62	4 220 511,80	Аналитический метод		
147	—	—	446 020,64	4 220 508,58			
148	—	—	446 018,21	4 220 504,78			
н149	—	—	446 043,23	4 220 489,93	Метод спутниковых геодезических измерений (определений)		
н150	—	—	446 057,66	4 220 483,39			
133	445 973,10	4 220 389,11	—	—	Аналитический метод	0,10	

2. Сведения о частях границ уточняемого земельного участка с кадастровым номером					54:07:040501:11		
Обозначение части границ		Горизонтальное проложение (S), м	Описание прохождения части границ		Сведения о согласовании местоположения границ (согласовано/спорное)		
от т.	до т.						
1	2	3	4		5		
139	140	11,41	—		согласовано		
140	141	1,86					
141	142	13,41					
142	143	2,47					
143	144	22,01					
144	н145	24,11					
н145	146	3,35					
146	147	5,96					
147	148	4,51					
148	н149	29,10					
н149	н150	15,84					

1	2	3	4	5
н150	139	26,74	—	согласовано
3. Сведения о характеристиках уточняемого земельного участка с кадастровым номером			54:07:040501:11 :	
№ п/п	Наименование характеристики земельного участка		Значение характеристики	
1	2		3	
1.	Адрес земельного участка		—	
1.1.	Сведения о местоположении земельного участка (при отсутствии адреса) в структурированном в соответствии с федеральной информационной адресной системой виде		Российская Федерация, Новосибирская область, Искитимский р-н, Чернореченский п, Чкалова ул, д 8	
1.2.	Дополнительные сведения о местоположении земельного участка		Местоположение установлено относительно ориентира, расположенного в границах участка. Почтовый адрес ориентира: обл. Новосибирская, р-н Искитимский, п. Чернореченский, ул. Чкалова, дом 8.	
2.	Площадь земельного участка ± величина погрешности определения (вычисления) площади (Р ± ΔР), м²		1 450 ± 13,00	
3.	Формула, примененная для вычисления предельной погрешности определения площади земельного участка, с подставленными значениями и итоговые (вычисленные) значения		3,5*0,1*√(1450) = 13	
4.	Площадь земельного участка согласно сведениям Единого государственного реестра недвижимости (Ркад), м²		1 444,00	
5.	Оценка расхождения Р и Ркад (Р - Ркад), м²		6	
6.	Предельный минимальный и максимальный размеры земельного участка (Рмин и Рмакс), м²		Рмин = 300 Рмакс = 3 000	
7.	Вид (виды) разрешенного использования		Для ведения личного подсобного хозяйства	
7.1.	Дополнительные сведения об использовании земельного участка		—	
8.	Кадастровый или иной государственный учетный номер (инвентарный) здания, сооружения, объекта незавершенного строительства, расположенного на земельном участке		54:07:040501:83	
9.	Сведения о земельных участках (землях общего пользования, территории общего пользования), посредством которых обеспечивается доступ		—	
10.	Иные сведения		—	
4. Пояснения к сведениям об уточняемом земельном участке с кадастровым номером			54:07:040501:11 :	
1.	—			

1. Сведения о характерных точках границ уточняемого земельного участка с кадастровым номером					54:07:040501:12		
Система координат					МСК НСО, зона 4		
					Зона № 4		
Обоз- начение харак- терных точек границ	Координаты, м				Метод определения координат	Формулы, примененные для расчета средней квадратической погрешности определения координат характерных точек границ (Mt), с подставленными в такие формулы значениями и итоговые (вычисленные) значения Mt, м	Описание закрепления точки
	содержатся в Едином государственном реестре недвижимости		определены в результате выполнения комплексных кадастровых работ				
	X	Y	X	Y			
1	2	3	4	5	6	7	8
151	445 986,70	4 220 480,02	—	—	Аналитический метод	0,10	—
152	445 991,98	4 220 476,73	—	—			
153	445 992,66	4 220 476,30	—	—			
154	445 997,50	4 220 473,73	—	—			
155	446 005,17	4 220 469,39	—	—			
156	446 019,59	4 220 460,75	—	—			
157	446 036,70	4 220 451,96	—	—			
158	446 041,66	4 220 462,00	—	—			
159	446 044,98	4 220 466,34	—	—			
160	446 030,94	4 220 474,38	—	—			
161	446 025,91	4 220 477,47	—	—			
162	446 021,58	4 220 481,50	—	—			
163	446 007,38	4 220 489,62	—	—			
164	446 000,09	4 220 494,08	—	—			
165	445 997,11	4 220 496,36	—	—			
166	445 989,25	4 220 484,28	—	—			
н167	—	—	445 990,41	4 220 479,26	Метод спутниковых геодезических измерений (определений)	Mt = 0,10	
н168	—	—	445 995,69	4 220 475,97			
н169	—	—	445 996,37	4 220 475,54			
н170	—	—	446 001,21	4 220 472,97			

1	2	3	4	5	6	7	8
н171	—	—	446 008,88	4 220 468,63	Метод спутниковых геодезических измерений (определений)	Mt = 0,10	—
н172	—	—	446 023,30	4 220 459,99			
н173	—	—	446 040,41	4 220 451,20			
н174	—	—	446 045,37	4 220 461,24			
н175	—	—	446 048,69	4 220 465,58			
н176	—	—	446 034,65	4 220 473,62			
н177	—	—	446 029,62	4 220 476,71			
н178	—	—	446 025,29	4 220 480,74			
н179	—	—	446 011,09	4 220 488,86			
н180	—	—	446 003,80	4 220 493,32			
н181	—	—	446 000,82	4 220 495,60			
н182	—	—	445 992,96	4 220 483,52			
151	445 986,70	4 220 480,02	—	—	Аналитический метод	0,10	

2. Сведения о частях границ уточняемого земельного участка с кадастровым номером 54:07:040501:12 :

Обозначение части границ		Горизонтальное проложение (S), м	Описание прохождения части границ	Сведения о согласовании местоположения границ (согласовано/спорное)
от т.	до т.			
1	2	3	4	5
н167	н168	6,22	—	согласовано
н168	н169	0,80		
н169	н170	5,48		
н170	н171	8,81		
н171	н172	16,81		
н172	н173	19,24		

1	2	3	4	5
н173	н174	11,20	—	согласовано
н174	н175	5,46		
н175	н176	16,18		
н176	н177	5,90		
н177	н178	5,92		
н178	н179	16,36		
н179	н180	8,55		
н180	н181	3,75		
н181	н182	14,41		
н182	н167	4,96		

3. Сведения о характеристиках уточняемого земельного участка с кадастровым номером 54:07:040501:12 :

№ п/п	Наименование характеристики земельного участка	Значение характеристики
1	2	3
1.	Адрес земельного участка	—
1.1.	Сведения о местоположении земельного участка (при отсутствии адреса) в структурированном в соответствии с федеральной информационной адресной системой виде	Российская Федерация, Новосибирская область, Искитимский р-н, Чернореченский п, Чкалова ул, д 10, кв. 2
1.2.	Дополнительные сведения о местоположении земельного участка	Местоположение установлено относительно ориентира, расположенного в границах участка. Почтовый адрес ориентира: обл. Новосибирская, р-н Искитимский, п. Чернореченский, ул. Чкалова, дом 10, Квартира 2.
2.	Площадь земельного участка \pm величина погрешности определения (вычисления) площади ($P \pm \Delta P$), м ²	1 026 \pm 11,00
3.	Формула, примененная для вычисления предельной погрешности определения площади земельного участка, с подставленными значениями и итоговые (вычисленные) значения	$3,5 \cdot 0,1 \cdot \sqrt{(1026)} = 11$
4.	Площадь земельного участка согласно сведениям Единого государственного реестра недвижимости (Ркад), м ²	1 026,00
5.	Оценка расхождения Р и Ркад ($P - P_{\text{кад}}$), м ²	0
6.	Предельный минимальный и максимальный размеры земельного участка ($P_{\text{мин}}$ и $P_{\text{макс}}$), м ²	$P_{\text{мин}} = 300$ $P_{\text{макс}} = 3\,000$
7.	Вид (виды) разрешенного использования	Для ведения личного подсобного хозяйства
7.1.	Дополнительные сведения об использовании земельного участка	—

1	2				3		
8.	Кадастровый или иной государственный учетный номер (инвентарный) здания, сооружения, объекта незавершенного строительства, расположенного на земельном участке				54:07:040501:85		
9.	Сведения о земельных участках (землях общего пользования, территории общего пользования), посредством которых обеспечивается доступ				—		
10.	Иные сведения				—		
4. Пояснения к сведениям об уточняемом земельном участке с кадастровым номером 54:07:040501:12 :							
1.	—						
1. Сведения о характерных точках границ уточняемого земельного участка с кадастровым номером 54:07:040501:13 :							
Система координат МСК НСО, зона 4 Зона № 4							
Обозначение характерных точек границ	Координаты, м				Метод определения координат	Формулы, примененные для расчета средней квадратической погрешности определения координат характерных точек границ (Mt), с подставленными в такие формулы значениями и итоговые (вычисленные) значения Mt, м	Описание закрепления точки
	содержатся в Едином государственном реестре недвижимости		определены в результате выполнения комплексных кадастровых работ				
	X	Y	X	Y			
1	2	3	4	5	6	7	8
183	446 046,38	4 220 469,16	—	—	Аналитический метод	0,10	—
184	446 054,27	4 220 483,47	—	—			
185	446 039,99	4 220 491,04	—	—			
186	446 031,74	4 220 476,04	—	—			
n175	—	—	446 048,69	4 220 465,58	Метод спутниковых геодезических измерений (определений)	Mt = 0,10	
n150	—	—	446 057,66	4 220 483,39			
n149	—	—	446 043,23	4 220 489,93			
148	—	—	446 018,21	4 220 504,78	Аналитический метод		
187	—	—	446 013,22	4 220 508,01			
n188	—	—	446 009,90	4 220 510,22	Метод спутниковых геодезических измерений (определений)		

1	2	3	4	5	6	7	8
н181	—	—	446 000,82	4 220 495,60	Метод спутниковых геодезических измерений (определений)	Mt = 0,10	—
н180	—	—	446 003,80	4 220 493,32			
н179	—	—	446 011,09	4 220 488,86			
н178	—	—	446 025,29	4 220 480,74			
н177	—	—	446 029,62	4 220 476,71			
н176	—	—	446 034,65	4 220 473,62			
183	446 046,38	4 220 469,16	—	—	Аналитический метод	0,10	

2. Сведения о частях границ уточняемого земельного участка с кадастровым номером 54:07:040501:13 :

Обозначение части границ		Горизонтальное проложение (S), м	Описание прохождения части границ	Сведения о согласовании местоположения границ (согласовано/спорное)
от т.	до т.			
1	2	3	4	5
н175	н150	19,94	—	согласовано
н150	н149	15,84		
н149	148	29,10		
148	187	5,94		
187	н188	3,99		
н188	н181	17,21		
н181	н180	3,75		
н180	н179	8,55		
н179	н178	16,36		
н178	н177	5,92		
н177	н176	5,90		
н176	н175	16,18		

3. Сведения о характеристиках уточняемого земельного участка с кадастровым номером 54:07:040501:13 :

№ п/п	Наименование характеристики земельного участка	Значение характеристики
1	2	3

1	2	3
1.	Адрес земельного участка	—
1.1.	Сведения о местоположении земельного участка (при отсутствии адреса) в структурированном в соответствии с федеральной информационной адресной системой виде	Российская Федерация, Новосибирская область, Искитимский р-н, Чернореченский п, Чкалова ул, д 10, кв 1
1.2.	Дополнительные сведения о местоположении земельного участка	Местоположение установлено относительно ориентира, расположенного в границах участка. Почтовый адрес ориентира: обл. Новосибирская, р-н Искитимский, п. Чернореченский, ул. Чкалова, дом 10, Квартира 1.
2.	Площадь земельного участка \pm величина погрешности определения (вычисления) площади ($P \pm \Delta P$), м ²	$1\,000 \pm 11,00$
3.	Формула, примененная для вычисления предельной погрешности определения площади земельного участка, с подставленными значениями и итоговые (вычисленные) значения	$3,5*0,1*\sqrt{(1000)} = 11$
4.	Площадь земельного участка согласно сведениям Единого государственного реестра недвижимости (Ркад), м ²	1 000,00
5.	Оценка расхождения Р и Ркад ($P - P_{кад}$), м ²	0
6.	Предельный минимальный и максимальный размеры земельного участка ($P_{мин}$ и $P_{макс}$), м ²	$P_{мин} = 300$ $P_{макс} = 3\,000$
7.	Вид (виды) разрешенного использования	Для ведения личного подсобного хозяйства
7.1.	Дополнительные сведения об использовании земельного участка	—
8.	Кадастровый или иной государственный учетный номер (инвентарный) здания, сооружения, объекта незавершенного строительства, расположенного на земельном участке	54:07:040501:85
9.	Сведения о земельных участках (землях общего пользования, территории общего пользования), посредством которых обеспечивается доступ	—
10.	Иные сведения	—
4. Пояснения к сведениям об уточняемом земельном участке с кадастровым номером <u>54:07:040501:13</u> :		
1.	—	

1. Сведения о характерных точках границ уточняемого земельного участка с кадастровым номером					54:07:040501:14		
Система координат					МСК НСО, зона 4		
					Зона № 4		
Обозначение характерных точек границ	Координаты, м				Метод определения координат	Формулы, примененные для расчета средней квадратической погрешности определения координат характерных точек границ (Mt), с подставленными в такие формулы значениями и итоговые (вычисленные) значения Mt, м	Описание закрепления точки
	содержатся в Едином государственном реестре недвижимости		определены в результате выполнения комплексных кадастровых работ				
	X	Y	X	Y			
1	2	3	4	5	6	7	8
54:07:040501:29							
189	446 019,17	4 220 410,41	—	—	Аналитический метод	0,10	—
190	446 023,21	4 220 420,03	—	—			
191	446 002,10	4 220 431,25	—	—			
192	445 989,99	4 220 438,76	—	—			
193	445 985,09	4 220 430,62	—	—			
194	445 996,60	4 220 422,78	—	—			
195	446 014,71	4 220 412,85	—	—			
н196	—	—	446 023,34	4 220 409,43	Метод спутниковых геодезических измерений (определений)	Mt = 0,10	
н197	—	—	446 027,39	4 220 419,06			
н198	—	—	446 005,74	4 220 430,56			
н199	—	—	445 993,48	4 220 437,81			
н200	—	—	445 988,73	4 220 429,93			
н201	—	—	446 000,24	4 220 422,09			
н202	—	—	446 018,35	4 220 412,16			
189	446 019,17	4 220 410,41	—	—	Аналитический метод	0,10	
54:07:040501:30							

1	2	3	4	5	6	7	8
203	446 000,37	4 220 443,65	—	—	Аналитический метод	0,10	—
204	445 995,25	4 220 446,88	—	—			
205	445 991,69	4 220 441,20	—	—			
206	445 993,26	4 220 440,22	—	—			
207	445 996,60	4 220 438,12	—	—			
н208	—	—	446 004,08	4 220 442,89	Метод спутниковых геодезических измерений (определений)	Mt = 0,10	
н209	—	—	445 998,96	4 220 446,12			
н210	—	—	445 995,40	4 220 440,44			
н211	—	—	445 996,97	4 220 439,46			
н212	—	—	446 000,31	4 220 437,36			
203	446 000,37	4 220 443,65	—	—	Аналитический метод	0,10	
54:07:040501:31							
213	445 976,70	4 220 436,03	—	—	Аналитический метод	0,10	—
214	445 981,36	4 220 444,08	—	—			
215	445 977,87	4 220 446,24	—	—			
216	445 972,79	4 220 448,65	—	—			
217	445 968,77	4 220 451,21	—	—			
218	445 964,27	4 220 443,64	—	—			
н219	—	—	445 980,25	4 220 434,65	Метод спутниковых геодезических измерений (определений)	Mt = 0,10	
н220	—	—	445 984,91	4 220 442,70			
н221	—	—	445 981,42	4 220 444,86			
н222	—	—	445 976,34	4 220 447,27			
н223	—	—	445 972,32	4 220 449,83			
н224	—	—	445 967,82	4 220 442,26			

1	2	3	4	5	6	7	8	
213	445 976,70	4 220 436,03	—	—	Аналитический метод	0,10	—	
54:07:040501:32								
225	445 974,46	4 220 452,70	—	—	Аналитический метод	0,10	—	
226	445 975,82	4 220 454,80	—	—				
227	445 979,78	4 220 460,94	—	—				
228	445 976,48	4 220 463,03	—	—				
229	445 971,22	4 220 454,57	—	—				
н230	—	—	445 977,92	4 220 451,21	Метод спутниковых геодезических измерений (определений)	Mt = 0,10		
н231	—	—	445 979,22	4 220 453,34				
н232	—	—	445 983,00	4 220 459,59				
н233	—	—	445 979,69	4 220 461,53				
н234	—	—	445 974,49	4 220 453,36				
225	445 974,46	4 220 452,70	—	—	Аналитический метод	0,10		
2. Сведения о частях границ уточняемого земельного участка с кадастровым номером 54:07:040501:14 :								
Обозначение части границ		Горизонтальное проложение (S), м	Описание прохождения части границ		Сведения о согласовании местоположения границ (согласовано/спорное)			
от т.	до т.							
1	2	3	4		5			
54:07:040501:29								
н196	н197	10,45	—		согласовано			
н197	н198	24,51						
н198	н199	14,24						
н199	н200	9,20						
н200	н201	13,93						
н201	н202	20,65						
н202	н196	5,69						
54:07:040501:30								
н208	н209	6,05	—		согласовано			
н209	н210	6,70						
н210	н211	1,85						

1	2	3	4	5
н211	н212	3,95	—	согласовано
н212	н208	6,69		
54:07:040501:31				
н219	н220	9,30	—	согласовано
н220	н221	4,10		
н221	н222	5,62		
н222	н223	4,77		
н223	н224	8,81		
н224	н219	14,57		
54:07:040501:32				
н230	н231	2,50	—	согласовано
н231	н232	7,30		
н232	н233	3,84		
н233	н234	9,68		
н234	н230	4,05		
3. Сведения о характеристиках уточняемого земельного участка с кадастровым номером 54:07:040501:14 :				
№ п/п	Наименование характеристики земельного участка		Значение характеристики	
1	2		3	
1.	Адрес земельного участка		—	
1.1.	Сведения о местоположении земельного участка (при отсутствии адреса) в структурированном в соответствии с федеральной информационной адресной системой виде		Российская Федерация, Новосибирская область, Искитимский р-н, Чернореченский п, Чкалова ул, д 12, кв 1	
1.2.	Дополнительные сведения о местоположении земельного участка		обл. Новосибирская, р-н Искитимский, п. Чернореченский, ул. Чкалова, дом 12, Квартира 1	
2.	Площадь земельного участка ± величина погрешности определения (вычисления) площади (Р ± ΔР), м²		605 ± 15,00, 54:07:040501:29 396,06 ± 6,97, 54:07:040501:30 39,66 ± 2,20, 54:07:040501:31 130,95 ± 4,01, 54:07:040501:32 38,43 ± 2,17	
3.	Формула, примененная для вычисления предельной погрешности определения площади земельного участка, с подставленными значениями и итоговые (вычисленные) значения		6,97 + 2,20 + 4,01 + 2,17 = 15	
4.	Площадь земельного участка согласно сведениям Единого государственного реестра недвижимости (Ркад), м²		642,00	
5.	Оценка расхождения Р и Ркад (Р - Ркад), м²		37	

1	2				3		
6.	Предельный минимальный и максимальный размеры земельного участка (Р _{мин} и Р _{макс}), м ²				Р _{мин} = 300 Р _{макс} = 3 000		
7.	Вид (виды) разрешенного использования				Для ведения личного подсобного хозяйства		
7.1.	Дополнительные сведения об использовании земельного участка				—		
8.	Кадастровый или иной государственный учетный номер (инвентарный) здания, сооружения, объекта незавершенного строительства, расположенного на земельном участке				—		
9.	Сведения о земельных участках (землях общего пользования, территории общего пользования), посредством которых обеспечивается доступ				—		
10.	Иные сведения				—		
4. Пояснения к сведениям об уточняемом земельном участке с кадастровым номером 54:07:040501:14 :							
1.	—						
1. Сведения о характерных точках границ уточняемого земельного участка с кадастровым номером 54:07:040501:15 :							
Система координат МСК НСО, зона 4 Зона № 4							
Обозначение характерных точек границ	Координаты, м				Метод определения координат	Формулы, примененные для расчета средней квадратической погрешности определения координат характерных точек границ (Mt), с подставленными в такие формулы значениями и итоговые (вычисленные) значения Mt, м	Описание закрепления точки
	содержатся в Едином государственном реестре недвижимости		определены в результате выполнения комплексных кадастровых работ				
	X	Y	X	Y			
1	2	3	4	5	6	7	8
54:07:040501:43							
235	445 984,15	4 220 407,20	—	—	Аналитический метод	0,10	—
236	445 978,65	4 220 398,51	—	—			
237	446 010,35	4 220 382,18	—	—			
238	446 012,89	4 220 392,62	—	—			
239	446 005,70	4 220 396,27	—	—			
н240	—	—	445 987,50	4 220 406,28	Метод спутниковых геодезических измерений (определений)	Mt = 0,10	
н241	—	—	445 982,01	4 220 397,72			

1	2	3	4	5	6	7	8
н242	—	—	446 013,71	4 220 381,39	Метод спутниковых геодезических измерений (определений)	Mt = 0,10	—
н243	—	—	446 016,34	4 220 391,90			
н244	—	—	446 009,12	4 220 395,50			
235	445 984,15	4 220 407,20	—	—	Аналитический метод	0,10	
54:07:040501:44							
245	445 953,62	4 220 396,57	—	—	Аналитический метод	0,10	—
246	445 956,02	4 220 395,22	—	—			
247	445 966,46	4 220 389,75	—	—			
248	445 969,65	4 220 388,09	—	—			
249	445 971,06	4 220 387,47	—	—			
250	445 972,73	4 220 391,47	—	—			
251	445 961,25	4 220 398,36	—	—			
252	445 955,60	4 220 400,97	—	—			
253	445 954,26	4 220 398,07	—	—			
н254	—	—	445 956,66	4 220 395,95	Метод спутниковых геодезических измерений (определений)	Mt = 0,10	
н255	—	—	445 958,98	4 220 394,48			
н256	—	—	445 969,13	4 220 388,48			
н257	—	—	445 971,23	4 220 387,26			
н258	—	—	445 973,43	4 220 385,81			
н259	—	—	445 975,79	4 220 389,59			
н260	—	—	445 964,37	4 220 397,35			
н261	—	—	445 958,86	4 220 400,25			
н262	—	—	445 957,37	4 220 397,42			

1	2	3	4	5	6	7	8
245	445 953,62	4 220 396,57	—	—	Аналитический метод	0,10	—
54:07:040501:45							
263	445 939,90	4 220 404,44	—	—	Аналитический метод	0,10	—
264	445 950,04	4 220 398,54	—	—			
265	445 952,82	4 220 403,59	—	—			
266	445 942,39	4 220 408,22	—	—			
н267	—	—	445 943,69	4 220 403,55	Метод спутниковых геодезических измерений (определений)	Mt = 0,10	
н268	—	—	445 953,72	4 220 397,46			
н269	—	—	445 956,33	4 220 402,56			
н270	—	—	445 945,99	4 220 407,39			
263	445 939,90	4 220 404,44	—	—	Аналитический метод	0,10	
54:07:040501:46							
271	445 969,73	4 220 411,85	—	—	Аналитический метод	0,10	—
272	445 964,10	4 220 401,78	—	—			
273	445 969,28	4 220 402,23	—	—			
274	445 970,24	4 220 403,91	—	—			
275	445 973,36	4 220 401,97	—	—			
276	445 975,84	4 220 407,53	—	—			
н277	—	—	445 972,78	4 220 411,31	Метод спутниковых геодезических измерений (определений)	Mt = 0,10	
н278	—	—	445 967,77	4 220 401,83			
н279	—	—	445 972,95	4 220 402,28			
н280	—	—	445 973,91	4 220 403,96			
н281	—	—	445 977,03	4 220 402,02			
н282	—	—	445 979,38	4 220 406,04			

1	2	3	4	5	6	7	8
н283	—	—	445 980,06	4 220 407,19	Метод спутниковых геодезических измерений (определений)	Mt = 0,10	—
271	445 969,73	4 220 411,85	—	—		Аналитический метод	
54:07:040501:47							
284	445 950,78	4 220 421,54	—	—	Аналитический метод	0,10	—
285	445 945,41	4 220 412,82	—	—			
286	445 949,39	4 220 411,25	—	—			
287	445 952,29	4 220 409,60	—	—			
288	445 953,19	4 220 411,19	—	—			
289	445 954,60	4 220 410,39	—	—			
290	445 958,42	4 220 417,07	—	—			
н291	—	—	445 954,39	4 220 421,63	Метод спутниковых геодезических измерений (определений)	Mt = 0,10	
н292	—	—	445 948,93	4 220 412,96			
н293	—	—	445 952,89	4 220 411,35			
н294	—	—	445 955,77	4 220 409,67			
н295	—	—	445 956,69	4 220 411,25			
н296	—	—	445 958,09	4 220 410,44			
н297	—	—	445 961,99	4 220 417,07			
н298	—	—	445 957,77	4 220 419,62			
284	445 950,78	4 220 421,54	—	—	Аналитический метод	0,10	
54:07:040501:48							
299	445 969,33	4 220 399,09	—	—	Аналитический метод	0,10	—
300	445 971,84	4 220 397,48	—	—			
301	445 973,24	4 220 399,66	—	—			
302	445 970,74	4 220 401,28	—	—			
н303	—	—	445 973,20	4 220 399,03	Метод спутниковых геодезических измерений (определений)	Mt = 0,10	

1	2	3	4	5	6	7	8
н304	—	—	445 975,76	4 220 397,51	Метод спутниковых геодезических измерений (определений)	Mt = 0,10	—
н305	—	—	445 977,09	4 220 399,74			
н306	—	—	445 974,53	4 220 401,27			
299	445 969,33	4 220 399,09	—	—	Аналитический метод	0,10	

2. Сведения о частях границ уточняемого земельного участка с кадастровым номером
54:07:040501:15
:

Обозначение части границ		Горизонтальное проложение (S), м	Описание прохождения части границ	Сведения о согласовании местоположения границ (согласовано/спорное)
от т.	до т.			
1	2	3	4	5
54:07:040501:43				
н240	н241	10,17	—	согласовано
н241	н242	35,66		
н242	н243	10,83		
н243	н244	8,07		
н244	н240	24,16		
54:07:040501:44				
н254	н255	2,75	—	согласовано
н255	н256	11,79		
н256	н257	2,43		
н257	н258	2,63		
н258	н259	4,46		
н259	н260	13,81		
н260	н261	6,23		
н261	н262	3,20		
н262	н254	1,63		
54:07:040501:45				
н267	н268	11,73	—	согласовано
н268	н269	5,73		
н269	н270	11,41		
н270	н267	4,48		
54:07:040501:46				
н277	н278	10,72	—	согласовано

1	2	3	4	5
н278	н279	5,20	—	согласовано
н279	н280	1,93		
н280	н281	3,67		
н281	н282	4,66		
н282	н283	1,34		
н283	н277	8,36		
54:07:040501:47				
н291	н292	10,25	—	согласовано
н292	н293	4,27		
н293	н294	3,33		
н294	н295	1,83		
н295	н296	1,62		
н296	н297	7,69		
н297	н298	4,93		
н298	н291	3,93		
54:07:040501:48				
н303	н304	2,98	—	согласовано
н304	н305	2,60		
н305	н306	2,98		
н306	н303	2,61		
3. Сведения о характеристиках уточняемого земельного участка с кадастровым номером 54:07:040501:15 :				
№ п/п	Наименование характеристики земельного участка		Значение характеристики	
1	2		3	
1.	Адрес земельного участка		—	
1.1.	Сведения о местоположении земельного участка (при отсутствии адреса) в структурированном в соответствии с федеральной информационной адресной системой виде		Российская Федерация, Новосибирская область, Искитимский р-н, Чернореченский п, Чкалова ул, д 14, кв 2	
1.2.	Дополнительные сведения о местоположении земельного участка		Местоположение установлено относительно ориентира, расположенного в границах участка. Почтовый адрес ориентира: обл. Новосибирская, р-н Искитимский, п. Чернореченский, ул. Чкалова, дом 14, Квартира 2.	
2.	Площадь земельного участка ± величина погрешности определения (вычисления) площади (P ± ΔP), м²		662 ± 20,00, 54:07:040501:43 350,97 ± 6,56, 54:07:040501:44 96,43 ± 3,44, 54:07:040501:45 58,93 ± 2,69, 54:07:040501:46 63,32 ± 2,79, 54:07:040501:47 84,71 ± 3,22, 54:07:040501:48 7,75 ± 0,97	

1	2				3		
3.	Формула, примененная для вычисления предельной погрешности определения площади земельного участка, с подставленными значениями и итоговые (вычисленные) значения				6,56 + 3,44 + 2,69 + 2,79 + 3,22 + 0,97 = 20		
4.	Площадь земельного участка согласно сведениям Единого государственного реестра недвижимости (Ркад), м²				654,00		
5.	Оценка расхождения Р и Ркад (Р - Ркад), м²				8		
6.	Предельный минимальный и максимальный размеры земельного участка (Рмин и Рмакс), м²				Рмин = 300 Рмакс = 3 000		
7.	Вид (виды) разрешенного использования				Для ведения личного подсобного хозяйства		
7.1.	Дополнительные сведения об использовании земельного участка				—		
8.	Кадастровый или иной государственный учетный номер (инвентарный) здания, сооружения, объекта незавершенного строительства, расположенного на земельном участке				54:07:040501:80		
9.	Сведения о земельных участках (землях общего пользования, территории общего пользования), посредством которых обеспечивается доступ				—		
10.	Иные сведения				—		
4. Пояснения к сведениям об уточняемом земельном участке с кадастровым номером 54:07:040501:15 :							
1.	—						
1. Сведения о характерных точках границ уточняемого земельного участка с кадастровым номером 54:07:040501:16 :							
Система координат МСК НСО, зона 4 Зона № 4							
Обоз- начение харак- терных точек границ	Координаты, м				Метод определения координат	Формулы, примененные для расчета средней квадратической погрешности определения координат характерных точек границ (Mt), с подставленными в такие формулы значениями и итоговые (вычисленные) значения Mt, м	Описание закрепления точки
	содержатся в Едином государственном реестре недвижимости		определены в результате выполнения комплексных кадастровых работ				
	X	Y	X	Y			
1	2	3	4	5	6	7	8
307	445 950,77	4 220 422,78	—	—	Аналитический метод	0,10	—
308	445 954,14	4 220 420,75	—	—			
309	445 958,35	4 220 418,20	—	—			

1	2	3	4	5	6	7	8
310	445 962,33	4 220 415,56	—	—	Аналитический метод	0,10	—
311	445 963,16	4 220 416,85	—	—			
312	445 969,59	4 220 412,82	—	—			
313	445 974,68	4 220 409,77	—	—			
314	445 976,52	4 220 408,67	—	—			
276	445 975,84	4 220 407,53	—	—			
315	445 977,01	4 220 406,76	—	—			
316	445 978,89	4 220 409,42	—	—			
235	445 984,15	4 220 407,20	—	—			
239	446 005,70	4 220 396,27	—	—			
238	446 012,89	4 220 392,62	—	—			
189	446 019,17	4 220 410,41	—	—			
195	446 014,71	4 220 412,85	—	—			
194	445 996,60	4 220 422,78	—	—			
193	445 985,09	4 220 430,62	—	—			
213	445 976,70	4 220 436,03	—	—			
218	445 964,27	4 220 443,64	—	—			
317	445 957,59	4 220 432,78	—	—			
н291	—	—	445 954,39	4 220 421,63	Метод спутниковых геодезических измерений (определений)	Mt = 0,10	—
н298	—	—	445 957,77	4 220 419,62			
н297	—	—	445 961,99	4 220 417,07			
н318	—	—	445 966,22	4 220 414,31			
н319	—	—	445 966,59	4 220 414,80			
н277	—	—	445 972,78	4 220 411,31			
н320	—	—	445 978,21	4 220 408,28			
н283	—	—	445 980,06	4 220 407,19			

1	2	3	4	5	6	7	8
н282	—	—	445 979,38	4 220 406,04	Метод спутниковых геодезических измерений (определений)	Mt = 0,10	—
н321	—	—	445 980,56	4 220 405,28			
н322	—	—	445 982,54	4 220 408,28			
н240	—	—	445 987,50	4 220 406,28			
н244	—	—	446 009,12	4 220 395,50			
н243	—	—	446 016,34	4 220 391,90			
н196	—	—	446 023,34	4 220 409,43			
н202	—	—	446 018,35	4 220 412,16			
н201	—	—	446 000,24	4 220 422,09			
н200	—	—	445 988,73	4 220 429,93			
н323	—	—	445 988,43	4 220 429,41			
н219	—	—	445 980,25	4 220 434,65			
н224	—	—	445 967,82	4 220 442,26			
н324	—	—	445 963,05	4 220 435,03			
307	445 950,77	4 220 422,78	—	—	Аналитический метод	0,10	
2. Сведения о частях границ уточняемого земельного участка с кадастровым номером					54:07:040501:16 :		
Обозначение части границ		Горизонтальное проложение (S), м	Описание прохождения части границ		Сведения о согласовании местоположения границ (согласовано/спорное)		
от т.	до т.						
1	2	3	4		5		
н291	н298	3,93	—		согласовано		
н298	н297	4,93					

1	2	3	4	5
н297	н318	5,05	—	согласовано
н318	н319	0,61		
н319	н277	7,11		
н277	н320	6,22		
н320	н283	2,15		
н283	н282	1,34		
н282	н321	1,40		
н321	н322	3,59		
н322	н240	5,35		
н240	н244	24,16		
н244	н243	8,07		
н243	н196	18,88		
н196	н202	5,69		
н202	н201	20,65		
н201	н200	13,93		
н200	н323	0,60		
н323	н219	9,71		
н219	н224	14,57		
н224	н324	8,66		
н324	н291	15,95		

3. Сведения о характеристиках уточняемого земельного участка с кадастровым номером 54:07:040501:16 :

№ п/п	Наименование характеристики земельного участка	Значение характеристики
1	2	3
1.	Адрес земельного участка	—
1.1.	Сведения о местоположении земельного участка (при отсутствии адреса) в структурированном в соответствии с федеральной информационной адресной системой виде	Российская Федерация, Новосибирская область, Искитимский р-н, Чернореченский п, Чкалова ул, д 14, кв 1
1.2.	Дополнительные сведения о местоположении земельного участка	Местоположение установлено относительно ориентира, расположенного в границах участка. Почтовый адрес ориентира: обл. Новосибирская, р-н Искитимский, п. Чернореченский, ул. Чкалова, дом 14, квартира 1.
2.	Площадь земельного участка ± величина погрешности определения (вычисления) площади ($P \pm \Delta P$), м²	1 445 ± 13,00

1	2	3
3.	Формула, примененная для вычисления предельной погрешности определения площади земельного участка, с подставленными значениями и итоговые (вычисленные) значения	$3,5*0,1*\sqrt{(1445)} = 13$
4.	Площадь земельного участка согласно сведениям Единого государственного реестра недвижимости (Ркад), м²	1 427,00
5.	Оценка расхождения Р и Ркад (Р - Ркад), м²	18
6.	Предельный минимальный и максимальный размеры земельного участка (Рмин и Рмакс), м²	Рмин = 300 Рмакс = 3 000
7.	Вид (виды) разрешенного использования	Для ведения личного подсобного хозяйства
7.1.	Дополнительные сведения об использовании земельного участка	—
8.	Кадастровый или иной государственный учетный номер (инвентарный) здания, сооружения, объекта незавершенного строительства, расположенного на земельном участке	—
9.	Сведения о земельных участках (землях общего пользования, территории общего пользования), посредством которых обеспечивается доступ	—
10.	Иные сведения	Ипотека в силу закона. Обременение возникает на основании: Договор купли-продажи объекта недвижимости

4. Пояснения к сведениям об уточняемом земельном участке с кадастровым номером 54:07:040501:16 :

1.	—
----	---

1. Сведения о характерных точках границ уточняемого земельного участка с кадастровым номером 54:07:040501:17 :
Система координат МСК НСО, зона 4 Зона № 4

Обоз- начение харак- терных точек границ	Координаты, м				Метод определения координат	Формулы, примененные для расчета средней квадратической погрешности определения координат характерных точек границ (Mt), с подставленными в такие формулы значениями и итоговые (вычисленные) значения Mt, м	Описание закрепления точки
	содержатся в Едином государственном реестре недвижимости		определены в результате выполнения комплексных кадастровых работ				
	X	Y	X	Y			
1	2	3	4	5	6	7	8
325	445 998,64	4 220 355,71	—	—	Аналитический метод	Mt = 0,10	—
326	446 001,06	4 220 363,19	—	—		0,10	

1	2	3	4	5	6	7	8
327	445 962,45	4 220 382,76	—	—	Аналитический метод	0,10	—
328	445 959,36	4 220 377,24	—	—			
329	445 958,75	4 220 376,16	—	—			
н330	—	—	446 004,97	4 220 355,17	Метод спутниковых геодезических измерений (определений)	Mt = 0,10	
н331	—	—	446 007,02	4 220 362,13			
н332	—	—	445 968,52	4 220 381,65			
н333	—	—	445 965,29	4 220 375,89			
н334	—	—	445 964,52	4 220 374,51			
325	445 998,64	4 220 355,71	—	—	Аналитический метод		

2. Сведения о частях границ уточняемого земельного участка с кадастровым номером 54:07:040501:17 :

Обозначение части границ		Горизонтальное проложение (S), м	Описание прохождения части границ	Сведения о согласовании местоположения границ (согласовано/спорное)
от т.	до т.			
1	2	3	4	5
н330	н331	7,26	—	согласовано
н331	н332	43,17		
н332	н333	6,60		
н333	н334	1,58		
н334	н330	44,84		

3. Сведения о характеристиках уточняемого земельного участка с кадастровым номером 54:07:040501:17 :

№ п/п	Наименование характеристики земельного участка	Значение характеристики
1	2	3
1.	Адрес земельного участка	—
1.1.	Сведения о местоположении земельного участка (при отсутствии адреса) в структурированном в соответствии с федеральной информационной адресной системой виде	Российская Федерация, Новосибирская область, Искитимский р-н, Чернореченский п, Чкалова ул, д 16, кв 1
1.2.	Дополнительные сведения о местоположении земельного участка	Местоположение установлено относительно ориентира, расположенного в границах участка. Почтовый адрес ориентира: обл. Новосибирская, р-н Искитимский, п. Чернореченский, ул. Чкалова, дом 16, Квартира 1.

1	2				3		
2.	Площадь земельного участка ± величина погрешности определения (вычисления) площади (Р ± ΔР), м²				337 ± 6,00		
3.	Формула, примененная для вычисления предельной погрешности определения площади земельного участка, с подставленными значениями и итоговые (вычисленные) значения				3,5*0,1*√(337) = 6		
4.	Площадь земельного участка согласно сведениям Единого государственного реестра недвижимости (Ркад), м²				337,00		
5.	Оценка расхождения Р и Ркад (Р - Ркад), м²				0		
6.	Предельный минимальный и максимальный размеры земельного участка (Рмин и Рмакс), м²				Рмин = 300 Рмакс = 3 000		
7.	Вид (виды) разрешенного использования				Для ведения личного подсобного хозяйства		
7.1.	Дополнительные сведения об использовании земельного участка				—		
8.	Кадастровый или иной государственный учетный номер (инвентарный) здания, сооружения, объекта незавершенного строительства, расположенного на земельном участке				54:07:040501:223		
9.	Сведения о земельных участках (землях общего пользования, территории общего пользования), посредством которых обеспечивается доступ				—		
10.	Иные сведения				—		
4. Пояснения к сведениям об уточняемом земельном участке с кадастровым номером 54:07:040501:17 :							
1.	—						
1. Сведения о характерных точках границ уточняемого земельного участка с кадастровым номером 54:07:040501:18 :							
Система координат МСК НСО, зона 4 Зона № 4							
Обозначение характерных точек границ	Координаты, м				Метод определения координат	Формулы, примененные для расчета средней квадратической погрешности определения координат характерных точек границ (Mt), с подставленными в такие формулы значениями и итоговые (вычисленные) значения Mt, м	Описание закрепления точки
	содержатся в Едином государственном реестре недвижимости		определены в результате выполнения комплексных кадастровых работ				
	X	Y	X	Y			
1	2	3	4	5	6	7	8
83	446 100,18	4 220 591,99	—	—	Аналитический метод	Mt = 0,10	—

1	2	3	4	5	6	7	8
91	446 099,49	4 220 590,94	—	—	Аналитический метод	Mt = 0,10	—
69	446 100,58	4 220 590,23	—	—			
68	446 105,52	4 220 599,32	—	—			
79	446 082,38	4 220 613,47	—	—			
78	446 090,11	4 220 626,83	—	—			
335	446 082,45	4 220 632,21	—	—			
85	446 070,03	4 220 612,79	—	—			
84	446 092,95	4 220 597,19	—	—			
н54	—	—	446 103,65	4 220 591,67	Метод спутниковых геодезических измерений (определений)	Mt = 0,10	
н53	—	—	446 109,26	4 220 600,23			
н82	—	—	446 103,54	4 220 604,83			
н81	—	—	446 086,87	4 220 615,12			
н80	—	—	446 094,07	4 220 626,33			
н336	—	—	446 085,83	4 220 631,47			
н93	—	—	446 073,33	4 220 612,23			
н92	—	—	446 096,38	4 220 596,81			
83	446 100,18	4 220 591,99	—	—	Аналитический метод		
2. Сведения о частях границ уточняемого земельного участка с кадастровым номером						54:07:040501:18 :	
Обозначение части границ		Горизонтальное проложение (S), м	Описание прохождения части границ		Сведения о согласовании местоположения границ (согласовано/спорное)		
от т.	до т.						
1	2	3	4		5		
н54	н53	10,23	—		согласовано		
н53	н82	7,34					
н82	н81	19,59					
н81	н80	13,32					
н80	н336	9,71					

1	2	3	4	5
н336	н93	22,94	—	согласовано
н93	н92	27,73		
н92	н54	8,90		
3. Сведения о характеристиках уточняемого земельного участка с кадастровым номером 54:07:040501:18 :				
№ п/п	Наименование характеристики земельного участка		Значение характеристики	
1	2		3	
1.	Адрес земельного участка		—	
1.1.	Сведения о местоположении земельного участка (при отсутствии адреса) в структурированном в соответствии с федеральной информационной адресной системой виде		Российская Федерация, Новосибирская область, Искитимский р-н, Чернореченский п, Советская ул, д 21, кв 1	
1.2.	Дополнительные сведения о местоположении земельного участка		Местоположение установлено относительно ориентира, расположенного в границах участка. Почтовый адрес ориентира: обл. Новосибирская, р-н Искитимский, п. Чернореченский, ул. Советская, дом 21, Квартира 1.	
2.	Площадь земельного участка ± величина погрешности определения (вычисления) площади (Р ± ΔР), м²		503 ± 8,00	
3.	Формула, примененная для вычисления предельной погрешности определения площади земельного участка, с подставленными значениями и итоговые (вычисленные) значения		3,5*0,1*√(503) = 8	
4.	Площадь земельного участка согласно сведениям Единого государственного реестра недвижимости (Ркад), м²		403,00	
5.	Оценка расхождения Р и Ркад (Р - Ркад), м²		100	
6.	Предельный минимальный и максимальный размеры земельного участка (Рмин и Рмакс), м²		Рмин = 300 Рмакс = 3 000	
7.	Вид (виды) разрешенного использования		Для ведения личного подсобного хозяйства	
7.1.	Дополнительные сведения об использовании земельного участка		—	
8.	Кадастровый или иной государственный учетный номер (инвентарный) здания, сооружения, объекта незавершенного строительства, расположенного на земельном участке		54:07:000000:1229; 54:07:040501:71	
9.	Сведения о земельных участках (землях общего пользования, территории общего пользования), посредством которых обеспечивается доступ		—	

1	2				3		
10.	Иные сведения				Запрещение. Обременение возникает на основании: Постановление судебного пристава-исполнителя ОСП по Искитимскому району Эккерт Евгения Александровна № 722820109/5418 (178262/24/54018-СД), выдан ОСП по Искитимскому району НСО Запрещение. Обременение возникает на основании: Постановление о запрете на совершение действий по регистрации ОСП по Искитимскому району Кем Анастасия Анатольевна № 700414865/5418(178262/24/54018-ИП), выдан ОСП по Искитимскому району НСО		
4. Пояснения к сведениям об уточняемом земельном участке с кадастровым номером 54:07:040501:18 :							
1.	—						
1. Сведения о характерных точках границ уточняемого земельного участка с кадастровым номером 54:07:040501:20 :							
Система координат МСК НСО, зона 4 Зона № 4							
Обозначение характерных точек границ	Координаты, м				Метод определения координат	Формулы, примененные для расчета средней квадратической погрешности определения координат характерных точек границ (Mt), с подставленными в такие формулы значениями и итоговые (вычисленные) значения Mt, м	Описание закрепления точки
	содержатся в Едином государственном реестре недвижимости		определены в результате выполнения комплексных кадастровых работ				
	X	Y	X	Y			
1	2	3	4	5	6	7	8
337	445 991,60	4 220 325,37	—	—	Аналитический метод	0,10	—
338	445 994,30	4 220 336,36	—	—			
339	445 952,12	4 220 354,87	—	—			
340	445 949,03	4 220 347,93	—	—			
н341	—	—	445 991,76	4 220 325,84	Метод спутниковых геодезических измерений (определений)	Mt = 0,10	
н342	—	—	445 998,01	4 220 336,43			
н343	—	—	445 955,84	4 220 354,96			
н344	—	—	445 954,03	4 220 351,77			
н345	—	—	445 951,52	4 220 347,27			

1	2	3	4	5	6	7	8
337	445 991,60	4 220 325,37	—	—	Аналитический метод	0,10	—

2. Сведения о частях границ уточняемого земельного участка с кадастровым номером 54:07:040501:20 :

Обозначение части границ		Горизонтальное проложение (S), м	Описание прохождения части границ	Сведения о согласовании местоположения границ (согласовано/спорное)
от т.	до т.			
1	2	3	4	5
н341	н342	12,30	—	согласовано
н342	н343	46,06		
н343	н344	3,67		
н344	н345	5,15		
н345	н341	45,59		

3. Сведения о характеристиках уточняемого земельного участка с кадастровым номером 54:07:040501:20 :

№ п/п	Наименование характеристики земельного участка	Значение характеристики
1	2	3
1.	Адрес земельного участка	—
1.1.	Сведения о местоположении земельного участка (при отсутствии адреса) в структурированном в соответствии с федеральной информационной адресной системой виде	Российская Федерация, Новосибирская область, Искитимский р-н, Чернореченский п, Чкалова ул, д 16, кв 2
1.2.	Дополнительные сведения о местоположении земельного участка	Местоположение установлено относительно ориентира, расположенного в границах участка. Почтовый адрес ориентира: обл. Новосибирская, р-н Искитимский, п. Чернореченский, ул. Чкалова, дом 16, Квартира 2.
2.	Площадь земельного участка ± величина погрешности определения (вычисления) площади ($P \pm \Delta P$), м²	$482 \pm 8,00$
3.	Формула, примененная для вычисления предельной погрешности определения площади земельного участка, с подставленными значениями и итоговые (вычисленные) значения	$3,5 * 0,1 * \sqrt{(482)} = 8$
4.	Площадь земельного участка согласно сведениям Единого государственного реестра недвижимости (Ркад), м²	908,00
5.	Оценка расхождения Р и Ркад ($P - P_{кад}$), м²	426
6.	Предельный минимальный и максимальный размеры земельного участка (Рмин и Рмакс), м²	Рмин = 300 Рмакс = 3 000
7.	Вид (виды) разрешенного использования	Для ведения личного подсобного хозяйства
7.1.	Дополнительные сведения об использовании земельного участка	—

1	2				3		
8.	Кадастровый или иной государственный учетный номер (инвентарный) здания, сооружения, объекта незавершенного строительства, расположенного на земельном участке				54:00:000000:122		
9.	Сведения о земельных участках (землях общего пользования, территории общего пользования), посредством которых обеспечивается доступ				—		
10.	Иные сведения				—		
4. Пояснения к сведениям об уточняемом земельном участке с кадастровым номером 54:07:040501:20 :							
1.	—						
1. Сведения о характерных точках границ уточняемого земельного участка с кадастровым номером 54:07:040501:22 :							
Система координат МСК НСО, зона 4 Зона № 4							
Обозначение характерных точек границ	Координаты, м				Метод определения координат	Формулы, примененные для расчета средней квадратической погрешности определения координат характерных точек границ (Mt), с подставленными в такие формулы значениями и итоговые (вычисленные) значения Mt, м	Описание закрепления точки
	содержатся в Едином государственном реестре недвижимости		определены в результате выполнения комплексных кадастровых работ				
	X	Y	X	Y			
1	2	3	4	5	6	7	8
133	445 973,10	4 220 389,11	—	—	Аналитический метод	0,10	—
399	445 970,89	4 220 384,97	—	—			
400	445 968,54	4 220 386,78	—	—			
327	445 962,45	4 220 382,76	—	—			
326	446 001,06	4 220 363,19	—	—			
134	446 011,72	4 220 369,54	—	—			
н259	—	—	445 975,79	4 220 389,59	Метод спутниковых геодезических измерений (определений)	Mt = 0,10	
н258	—	—	445 973,43	4 220 385,81			
н257	—	—	445 971,23	4 220 387,26			
н401	—	—	445 965,25	4 220 383,31			

1	2	3	4	5	6	7	8
н332	—	—	445 968,52	4 220 381,65	Метод спутниковых геодезических измерений (определений)	Mt = 0,10	—
н331	—	—	446 007,02	4 220 362,13			
н402	—	—	446 010,39	4 220 372,02			
133	445 973,10	4 220 389,11	—	—	Аналитический метод	0,10	

2. Сведения о частях границ уточняемого земельного участка с кадастровым номером 54:07:040501:22 :

Обозначение части границ		Горизонтальное проложение (S), м	Описание прохождения части границ	Сведения о согласовании местоположения границ (согласовано/спорное)
от т.	до т.			
1	2	3	4	5
н259	н258	4,46	—	согласовано
н258	н257	2,63		
н257	н401	7,17		
н401	н332	3,67		
н332	н331	43,17		
н331	н402	10,45		
н402	н259	38,81		

3. Сведения о характеристиках уточняемого земельного участка с кадастровым номером 54:07:040501:22 :

№ п/п	Наименование характеристики земельного участка	Значение характеристики
1	2	3
1.	Адрес земельного участка	—
1.1.	Сведения о местоположении земельного участка (при отсутствии адреса) в структурированном в соответствии с федеральной информационной адресной системой виде	Российская Федерация, Новосибирская область, Искитимский р-н, Чернореченский п, Чкалова ул, д 16, кв 2
1.2.	Дополнительные сведения о местоположении земельного участка	Местоположение установлено относительно ориентира, расположенного в границах участка. Почтовый адрес ориентира: обл. Новосибирская, р-н Искитимский, п. Чернореченский, ул. Чкалова, дом 16, Квартира 2.
2.	Площадь земельного участка ± величина погрешности определения (вычисления) площади ($P \pm \Delta P$), м²	$440 \pm 7,00$
3.	Формула, примененная для вычисления предельной погрешности определения площади земельного участка, с подставленными значениями и итоговые (вычисленные) значения	$3,5 * 0,1 * \sqrt{(440)} = 7$

1	2				3		
4.	Площадь земельного участка согласно сведениям Единого государственного реестра недвижимости (Ркад), м²				370,00		
5.	Оценка расхождения Р и Ркад (Р - Ркад), м²				70		
6.	Предельный минимальный и максимальный размеры земельного участка (Рмин и Рмакс), м²				Рмин = 300 Рмакс = 3 000		
7.	Вид (виды) разрешенного использования				Для ведения личного подсобного хозяйства		
7.1.	Дополнительные сведения об использовании земельного участка				—		
8.	Кадастровый или иной государственный учетный номер (инвентарный) здания, сооружения, объекта незавершенного строительства, расположенного на земельном участке				—		
9.	Сведения о земельных участках (землях общего пользования, территории общего пользования), посредством которых обеспечивается доступ				—		
10.	Иные сведения				—		
4. Пояснения к сведениям об уточняемом земельном участке с кадастровым номером 54:07:040501:22 :							
1.	—						
1. Сведения о характерных точках границ уточняемого земельного участка с кадастровым номером 54:07:040501:23 :							
Система координат МСК НСО, зона 4 Зона № 4							
Обоз- начение харак- терных точек границ	Координаты, м				Метод определения координат	Формулы, примененные для расчета средней квадратической погрешности определения координат характерных точек границ (Mt), с подставленными в такие формулы значениями и итоговые (вычисленные) значения Mt, м	Описание закрепления точки
	содержатся в Едином государственном реестре недвижимости		определены в результате выполнения комплексных кадастровых работ				
	X	Y	X	Y			
1	2	3	4	5	6	7	8
327	445 962,45	4 220 382,76	—	—	Аналитический метод	0,10	—
403	445 962,78	4 220 383,39	—	—			
404	445 958,53	4 220 386,12	—	—			
405	445 957,23	4 220 384,05	—	—			
406	445 953,65	4 220 386,11	—	—			
407	445 951,35	4 220 382,40	—	—			
328	445 959,36	4 220 377,24	—	—			

1	2	3	4	5	6	7	8
н334	—	—	445 964,52	4 220 374,51	Метод спутниковых геодезических измерений (определений)	Mt = 0,10	—
н333	—	—	445 965,29	4 220 375,89			
н408	—	—	445 960,98	4 220 378,66			
н409	—	—	445 959,68	4 220 376,59			
н410	—	—	445 956,04	4 220 378,45			
н411	—	—	445 953,74	4 220 374,74			
н583	—	—	445 955,53	4 220 373,64			
н387	—	—	445 961,81	4 220 369,78			
327	445 962,45	4 220 382,76	—	—	Аналитический метод	0,10	
2. Сведения о частях границ уточняемого земельного участка с кадастровым номером					54:07:040501:23 :		
Обозначение части границ		Горизонтальное проложение (S), м	Описание прохождения части границ		Сведения о согласовании местоположения границ (согласовано/спорное)		
от т.	до т.						
1	2	3	4		5		
н334	н333	1,58	—		согласовано		
н333	н408	5,12					
н408	н409	2,44					
н409	н410	4,09					
н410	н411	4,37					
н411	н583	2,10					
н583	н387	7,37					
н387	н334	5,45					
3. Сведения о характеристиках уточняемого земельного участка с кадастровым номером					54:07:040501:23 :		
№ п/п	Наименование характеристики земельного участка			Значение характеристики			
1	2			3			

1	2	3
1.	Адрес земельного участка	—
1.1.	Сведения о местоположении земельного участка (при отсутствии адреса) в структурированном в соответствии с федеральной информационной адресной системой виде	Российская Федерация, Новосибирская область, Искитимский р-н, Чернореченский п, Чкалова ул, д 16, кв 2
1.2.	Дополнительные сведения о местоположении земельного участка	Местоположение установлено относительно ориентира, расположенного в границах участка. Почтовый адрес ориентира: обл. Новосибирская, р-н Искитимский, п. Чернореченский, ул. Чкалова, дом 16, Квартира 2.
2.	Площадь земельного участка \pm величина погрешности определения (вычисления) площади ($P \pm \Delta P$), м ²	$56 \pm 3,00$
3.	Формула, примененная для вычисления предельной погрешности определения площади земельного участка, с подставленными значениями и итоговые (вычисленные) значения	$3,5 * 0,1 * \sqrt{(56)} = 3$
4.	Площадь земельного участка согласно сведениям Единого государственного реестра недвижимости (Ркад), м ²	193,00
5.	Оценка расхождения Р и Ркад ($P - P_{кад}$), м ²	137
6.	Предельный минимальный и максимальный размеры земельного участка (Рмин и Рмакс), м ²	— —
7.	Вид (виды) разрешенного использования	Для размещения жилого дома
7.1.	Дополнительные сведения об использовании земельного участка	—
8.	Кадастровый или иной государственный учетный номер (инвентарный) здания, сооружения, объекта незавершенного строительства, расположенного на земельном участке	—
9.	Сведения о земельных участках (землях общего пользования, территории общего пользования), посредством которых обеспечивается доступ	—
10.	Иные сведения	—
4. Пояснения к сведениям об уточняемом земельном участке с кадастровым номером <u>54:07:040501:23</u> :		
1.	—	

1. Сведения о характерных точках границ уточняемого земельного участка с кадастровым номером

54:07:040501:24

Система координат

МСК НСО, зона 4

Зона №

4

Обозначение характерных точек границ	Координаты, м				Метод определения координат	Формулы, примененные для расчета средней квадратической погрешности определения координат характерных точек границ (Mt), с подставленными в такие формулы значениями и итоговые (вычисленные) значения Mt, м	Описание закрепления точки
	содержатся в Едином государственном реестре недвижимости		определены в результате выполнения комплексных кадастровых работ				
	X	Y	X	Y			
1	2	3	4	5	6	7	8
412	446 157,10	4 220 509,14	—	—	Аналитический метод	0,10	—
н413	—	—	446 159,82	4 220 507,41	Метод спутниковых геодезических измерений (определений)	Mt = 0,10	
н414	—	—	446 162,49	4 220 520,50			
415	446 159,18	4 220 521,07	—	—	Аналитический метод	0,10	
н416	—	—	446 122,51	4 220 528,66	Метод спутниковых геодезических измерений (определений)	Mt = 0,10	
417	446 119,71	4 220 527,70	—	—	Аналитический метод	0,10	
н418	—	—	446 119,83	4 220 515,57	Метод спутниковых геодезических измерений (определений)	Mt = 0,10	
419	446 118,30	4 220 515,76	—	—	Аналитический метод	0,10	
412	446 157,10	4 220 509,14	—	—			
Обозначение части границ		Горизонтальное проложение (S), м	Описание прохождения части границ	Сведения о согласовании местоположения границ (согласовано/спорное)			
от т.	до т.						
1	2	3	4	5			
н413	н414	13,36	—	согласовано			
н414	н416	40,80					
н416	н418	13,36					
н418	н413	40,81					
№ п/п	Наименование характеристики земельного участка	Значение характеристики					

1	2	3
1.	Адрес земельного участка	—
1.1.	Сведения о местоположении земельного участка (при отсутствии адреса) в структурированном в соответствии с федеральной информационной адресной системой виде	Российская Федерация, Новосибирская область, Искитимский р-н, Чернореченский п, Советская ул, д 27
1.2.	Дополнительные сведения о местоположении земельного участка	Местоположение установлено относительно ориентира, расположенного в границах участка. Почтовый адрес ориентира: обл. Новосибирская, р-н Искитимский, п. Чернореченский, ул. Советская, дом 27.
2.	Площадь земельного участка \pm величина погрешности определения (вычисления) площади ($P \pm \Delta P$), м ²	$545 \pm 8,00$
3.	Формула, примененная для вычисления предельной погрешности определения площади земельного участка, с подставленными значениями и итоговые (вычисленные) значения	$3,5*0,1*\sqrt{(545)} = 8$
4.	Площадь земельного участка согласно сведениям Единого государственного реестра недвижимости (Ркад), м ²	497,00
5.	Оценка расхождения Р и Ркад ($P - P_{кад}$), м ²	48
6.	Предельный минимальный и максимальный размеры земельного участка (Рмин и Рмакс), м ²	Рмин = 800 Рмакс = 3 000
7.	Вид (виды) разрешенного использования	Под жилую застройку
7.1.	Дополнительные сведения об использовании земельного участка	—
8.	Кадастровый или иной государственный учетный номер (инвентарный) здания, сооружения, объекта незавершенного строительства, расположенного на земельном участке	54:07:040501:77
9.	Сведения о земельных участках (землях общего пользования, территории общего пользования), посредством которых обеспечивается доступ	—
10.	Иные сведения	—
4. Пояснения к сведениям об уточняемом земельном участке с кадастровым номером <u>54:07:040501:24</u> :		
1.	—	

1. Сведения о характерных точках границ уточняемого земельного участка с кадастровым номером

54:07:040501:26

Система координат

МСК НСО, зона 4

Зона №

4

Обозначение характерных точек границ	Координаты, м				Метод определения координат	Формулы, примененные для расчета средней квадратической погрешности определения координат характерных точек границ (Mt), с подставленными в такие формулы значениями и итоговые (вычисленные) значения Mt, м	Описание закрепления точки
	содержатся в Едином государственном реестре недвижимости		определены в результате выполнения комплексных кадастровых работ				
	X	Y	X	Y			
1	2	3	4	5	6	7	8
420	446 112,75	4 220 287,62	—	—	Аналитический метод	0,10	—
н421	—	—	446 115,76	4 220 286,90	Метод спутниковых геодезических измерений (определений)	Mt = 0,10	
н422	—	—	446 118,01	4 220 298,14			
н423	—	—	446 028,79	4 220 315,99			
424	446 114,77	4 220 298,71	—	—	Аналитический метод	0,10	
425	446 025,73	4 220 315,71	—	—			
426	446 024,50	4 220 303,80	—	—			
н427	—	—	446 026,54	4 220 304,75	Метод спутниковых геодезических измерений (определений)	Mt = 0,10	
420	446 112,75	4 220 287,62	—	—	Аналитический метод	0,10	
Обозначение части границ		Горизонтальное проложение (S), м	Описание прохождения части границ	Сведения о согласовании местоположения границ (согласовано/спорное)			
от т.	до т.						
1	2	3	4	5			
н421	н422	11,46	—	согласовано			
н422	н423	90,99					
н423	н427	11,46					
н427	н421	90,99					
№ п/п	Наименование характеристики земельного участка	Значение характеристики					

1	2	3
1.	Адрес земельного участка	—
1.1.	Сведения о местоположении земельного участка (при отсутствии адреса) в структурированном в соответствии с федеральной информационной адресной системой виде	Российская Федерация, Новосибирская область, Искитимский р-н, Чернореченский п, Тепличная ул, д 14
1.2.	Дополнительные сведения о местоположении земельного участка	Местоположение установлено относительно ориентира, расположенного в границах участка. Почтовый адрес ориентира: обл. Новосибирская, р-н Искитимский, п. Чернореченский, ул. Тепличная, дом 14.
2.	Площадь земельного участка \pm величина погрешности определения (вычисления) площади ($P \pm \Delta P$), м ²	$1\,043 \pm 11,00$
3.	Формула, примененная для вычисления предельной погрешности определения площади земельного участка, с подставленными значениями и итоговые (вычисленные) значения	$3,5*0,1*\sqrt{(1043)} = 11$
4.	Площадь земельного участка согласно сведениям Единого государственного реестра недвижимости (Ркад), м ²	1 043,00
5.	Оценка расхождения Р и Ркад ($P - P_{кад}$), м ²	0
6.	Предельный минимальный и максимальный размеры земельного участка (Рмин и Рмакс), м ²	— —
7.	Вид (виды) разрешенного использования	для размещения жилого многоквартирного дома
7.1.	Дополнительные сведения об использовании земельного участка	—
8.	Кадастровый или иной государственный учетный номер (инвентарный) здания, сооружения, объекта незавершенного строительства, расположенного на земельном участке	54:00:000000:122; 54:07:000000:1430; 54:07:040501:74
9.	Сведения о земельных участках (землях общего пользования, территории общего пользования), посредством которых обеспечивается доступ	—
10.	Иные сведения	—
4. Пояснения к сведениям об уточняемом земельном участке с кадастровым номером <u>54:07:040501:26</u> :		
1.	—	

1. Сведения о характерных точках границ уточняемого земельного участка с кадастровым номером					54:07:040501:28			:		
Система координат		МСК НСО, зона 4			Зона №			4		
Обозначение характерных точек границ	Координаты, м				Метод определения координат	Формулы, примененные для расчета средней квадратической погрешности определения координат характерных точек границ (Mt), с подставленными в такие формулы значениями и итоговые (вычисленные) значения Mt, м	Описание закрепления точки			
	содержатся в Едином государственном реестре недвижимости		определены в результате выполнения комплексных кадастровых работ							
	X	Y	X	Y						
1	2	3	4	5	6	7	8			
428	446 135,29	4 220 232,32	—	—	Аналитический метод	Mt = 0,10	—			
429	446 135,49	4 220 233,34	—	—						
430	446 136,81	4 220 239,71	—	—						
431	446 123,15	4 220 242,58	—	—						
432	446 121,60	4 220 235,22	—	—						
н433	—	—	446 137,40	4 220 232,43	Метод спутниковых геодезических измерений (определений)					
н434	—	—	446 137,63	4 220 233,45						
н435	—	—	446 139,14	4 220 239,78						
н436	—	—	446 125,57	4 220 243,05						
н437	—	—	446 123,80	4 220 235,74						
428	446 135,29	4 220 232,32	—	—	Аналитический метод					
2. Сведения о частях границ уточняемого земельного участка с кадастровым номером					54:07:040501:28			:		
Обозначение части границ		Горизонтальное проложение (S), м	Описание прохождения части границ		Сведения о согласовании местоположения границ (согласовано/спорное)					
от т.	до т.									
1	2	3	4		5					
н433	н434	1,05	—		согласовано					
н434	н435	6,51								
н435	н436	13,96								
н436	н437	7,52								

1	2	3	4	5
н437	н433	14,00	—	согласовано

3. Сведения о характеристиках уточняемого земельного участка с кадастровым номером 54:07:040501:28 :

№ п/п	Наименование характеристики земельного участка	Значение характеристики
1	2	3
1.	Адрес земельного участка	—
1.1.	Сведения о местоположении земельного участка (при отсутствии адреса) в структурированном в соответствии с федеральной информационной адресной системой виде	Российская Федерация, Новосибирская область, Искитимский р-н, Чернореченский п, Тепличная ул
1.2.	Дополнительные сведения о местоположении земельного участка	обл. Новосибирская, р-н Искитимский, п. Чернореченский, ул. Тепличная, 9а
2.	Площадь земельного участка ± величина погрешности определения (вычисления) площади ($P \pm \Delta P$), м²	$105 \pm 4,00$
3.	Формула, примененная для вычисления предельной погрешности определения площади земельного участка, с подставленными значениями и итоговые (вычисленные) значения	$3,5*0,1*\sqrt{(105)} = 4$
4.	Площадь земельного участка согласно сведениям Единого государственного реестра недвижимости (Ркад), м²	105,00
5.	Оценка расхождения Р и Ркад ($P - P_{кад}$), м²	0
6.	Предельный минимальный и максимальный размеры земельного участка ($P_{мин}$ и $P_{макс}$), м²	— —
7.	Вид (виды) разрешенного использования	обслуживание автотранспорта
7.1.	Дополнительные сведения об использовании земельного участка	—
8.	Кадастровый или иной государственный учетный номер (инвентарный) здания, сооружения, объекта незавершенного строительства, расположенного на земельном участке	54:07:040501:284
9.	Сведения о земельных участках (землях общего пользования, территории общего пользования), посредством которых обеспечивается доступ	—
10.	Иные сведения	—

4. Пояснения к сведениям об уточняемом земельном участке с кадастровым номером 54:07:040501:28 :

1.	—
----	---

1. Сведения о характерных точках границ уточняемого земельного участка с кадастровым номером					54:07:040501:34		
Система координат					МСК НСО, зона 4		
					Зона № 4		
Обозначение характерных точек границ	Координаты, м				Метод определения координат	Формулы, примененные для расчета средней квадратической погрешности определения координат характерных точек границ (Mt), с подставленными в такие формулы значениями и итоговые (вычисленные) значения Mt, м	Описание закрепления точки
	содержатся в Едином государственном реестре недвижимости		определены в результате выполнения комплексных кадастровых работ				
	X	Y	X	Y			
1	2	3	4	5	6	7	8
438	446 151,06	4 220 481,48	—	—	Аналитический метод	0,10	—
439	446 153,30	4 220 493,90	—	—			
440	446 115,21	4 220 501,43	—	—			
н441	—	—	446 115,84	4 220 496,30	Метод спутниковых геодезических измерений (определений)	Mt = 0,10	
442	446 112,97	4 220 489,18	—	—	Аналитический метод	0,10	
н443	—	—	446 113,19	4 220 483,11	Метод спутниковых геодезических измерений (определений)	Mt = 0,10	
н444	—	—	446 153,26	4 220 475,05			
н445	—	—	446 155,92	4 220 488,24			
438	446 151,06	4 220 481,48	—	—	Аналитический метод	0,10	
2. Сведения о частях границ уточняемого земельного участка с кадастровым номером					54:07:040501:34		
Обозначение части границ		Горизонтальное проложение (S), м	Описание прохождения части границ		Сведения о согласовании местоположения границ (согласовано/спорное)		
от т.	до т.						
1	2	3	4		5		
н441	н443	13,45	—		согласовано		
н443	н444	40,87					
н444	н445	13,46					
н445	н441	40,88					
3. Сведения о характеристиках уточняемого земельного участка с кадастровым номером					54:07:040501:34		
№ п/п	Наименование характеристики земельного участка			Значение характеристики			

1	2	3
1.	Адрес земельного участка	—
1.1.	Сведения о местоположении земельного участка (при отсутствии адреса) в структурированном в соответствии с федеральной информационной адресной системой виде	Российская Федерация, Новосибирская область, Искитимский р-н, Чернореченский п, Советская ул, д 29
1.2.	Дополнительные сведения о местоположении земельного участка	Местоположение установлено относительно ориентира, расположенного в границах участка. Почтовый адрес ориентира: обл. Новосибирская, р-н Искитимский, п. Чернореченский, ул. Советская, дом 29.
2.	Площадь земельного участка \pm величина погрешности определения (вычисления) площади ($P \pm \Delta P$), м ²	$550 \pm 8,00$
3.	Формула, примененная для вычисления предельной погрешности определения площади земельного участка, с подставленными значениями и итоговые (вычисленные) значения	$3,5*0,1*\sqrt{(550)} = 8$
4.	Площадь земельного участка согласно сведениям Единого государственного реестра недвижимости (Ркад), м ²	500,00
5.	Оценка расхождения Р и Ркад ($P - P_{кад}$), м ²	50
6.	Предельный минимальный и максимальный размеры земельного участка (Рмин и Рмакс), м ²	Рмин = 800 Рмакс = 3 000
7.	Вид (виды) разрешенного использования	Под жилую застройку
7.1.	Дополнительные сведения об использовании земельного участка	—
8.	Кадастровый или иной государственный учетный номер (инвентарный) здания, сооружения, объекта незавершенного строительства, расположенного на земельном участке	54:07:040501:88
9.	Сведения о земельных участках (землях общего пользования, территории общего пользования), посредством которых обеспечивается доступ	—
10.	Иные сведения	—
4. Пояснения к сведениям об уточняемом земельном участке с кадастровым номером <u>54:07:040501:34</u> :		
1.	—	

1. Сведения о характерных точках границ уточняемого земельного участка с кадастровым номером

54:07:040501:38

:

Система координат

МСК НСО, зона 4

Зона №

4

Обоз- начение харак- терных точек границ	Координаты, м				Метод определения координат	Формулы, примененные для расчета средней квадратической погрешности определения координат характерных точек границ (Mt), с подставленными в такие формулы значениями и итоговые (вычисленные) значения Mt, м	Описание закрепления точки
	содержатся в Едином государственном реестре недвижимости		определены в результате выполнения комплексных кадастровых работ				
	X	Y	X	Y			
1	2	3	4	5	6	7	8
446	446 154,97	4 220 380,60	—	—	Аналитический метод	0,10	—
447	446 152,92	4 220 364,03	—	—			
448	446 167,80	4 220 362,19	—	—			
449	446 169,86	4 220 378,76	—	—			
н450	—	—	446 154,83	4 220 392,77	Метод спутниковых геодезических измерений (определений)	Mt = 0,10	
н451	—	—	446 151,71	4 220 376,37			
н452	—	—	446 166,45	4 220 373,57			
н453	—	—	446 169,57	4 220 389,98			
446	446 154,97	4 220 380,60	—	—	Аналитический метод	0,10	

2. Сведения о частях границ уточняемого земельного участка с кадастровым номером

54:07:040501:38

:

Обозначение части границ		Горизонтальное проложение (S), м	Описание прохождения части границ	Сведения о согласовании местоположения границ (согласовано/спорное)
от т.	до т.			
1	2	3	4	5
н450	н451	16,69	—	согласовано
н451	н452	15,00		
н452	н453	16,70		
н453	н450	15,00		

3. Сведения о характеристиках уточняемого земельного участка с кадастровым номером

54:07:040501:38

:

№ п/п	Наименование характеристики земельного участка	Значение характеристики
-------	--	-------------------------

1	2	3
1.	Адрес земельного участка	—
1.1.	Сведения о местоположении земельного участка (при отсутствии адреса) в структурированном в соответствии с федеральной информационной адресной системой виде	Российская Федерация, Новосибирская область, Искитимский р-н, Чернореченский п, Советская ул, д 31а
1.2.	Дополнительные сведения о местоположении земельного участка	Местоположение установлено относительно ориентира, расположенного в границах участка. Почтовый адрес ориентира: обл. Новосибирская, р-н Искитимский, п. Чернореченский, ул. Советская, дом 31а.
2.	Площадь земельного участка \pm величина погрешности определения (вычисления) площади ($P \pm \Delta P$), м ²	$251 \pm 6,00$
3.	Формула, примененная для вычисления предельной погрешности определения площади земельного участка, с подставленными значениями и итоговые (вычисленные) значения	$3,5*0,1*\sqrt{(251)} = 6$
4.	Площадь земельного участка согласно сведениям Единого государственного реестра недвижимости (Ркад), м ²	250,00
5.	Оценка расхождения Р и Ркад ($P - P_{кад}$), м ²	1
6.	Предельный минимальный и максимальный размеры земельного участка (Рмин и Рмакс), м ²	— —
7.	Вид (виды) разрешенного использования	Для размещения и обслуживания нежилого здания
7.1.	Дополнительные сведения об использовании земельного участка	—
8.	Кадастровый или иной государственный учетный номер (инвентарный) здания, сооружения, объекта незавершенного строительства, расположенного на земельном участке	54:07:040501:73
9.	Сведения о земельных участках (землях общего пользования, территории общего пользования), посредством которых обеспечивается доступ	—
10.	Иные сведения	Ипотека. Обременение возникает на основании: Договор купли-продажи
4. Пояснения к сведениям об уточняемом земельном участке с кадастровым номером <u>54:07:040501:38</u> :		
1.	—	

1. Сведения о характерных точках границ уточняемого земельного участка с кадастровым номером					54:07:040501:39		
Система координат					МСК НСО, зона 4		
Обоз- начение харак- терных точек границ	Координаты, м				Метод определения координат	Формулы, примененные для расчета средней квадратической погрешности определения координат характерных точек границ (Mt), с подставленными в такие формулы значениями и итоговые (вычисленные) значения Mt, м	Описание закрепления точки
	содержатся в Едином государственном реестре недвижимости		определены в результате выполнения комплексных кадастровых работ				
	X	Y	X	Y			
1	2	3	4	5	6	7	8
225	445 974,46	4 220 452,70	—	—	Аналитический метод	0,10	—
454	445 976,99	4 220 451,08	—	—			
455	445 978,35	4 220 453,18	—	—			
456	445 981,03	4 220 451,44	—	—			
457	445 979,68	4 220 449,35	—	—			
458	445 982,29	4 220 447,67	—	—			
459	445 987,60	4 220 455,91	—	—			
460	445 991,55	4 220 462,04	—	—			
461	445 992,79	4 220 463,98	—	—			
462	445 990,01	4 220 465,76	—	—			
463	445 988,77	4 220 463,83	—	—			
464	445 986,41	4 220 465,34	—	—			
465	445 987,72	4 220 467,37	—	—			
466	445 985,03	4 220 469,10	—	—			
467	445 983,73	4 220 467,08	—	—			
227	445 979,78	4 220 460,94	—	—			
226	445 975,82	4 220 454,80	—	—			
н230	—	—	445 977,92	4 220 451,21	Метод спутниковых геодезических измерений (определений)	Mt = 0,10	
н468	—	—	445 980,49	4 220 449,66			
н469	—	—	445 981,79	4 220 451,80			

1	2	3	4	5	6	7	8
н470	—	—	445 984,52	4 220 450,13	Метод спутниковых геодезических измерений (определений)	Mt = 0,10	—
н471	—	—	445 983,23	4 220 448,00			
н472	—	—	445 985,89	4 220 446,40			
н473	—	—	445 991,31	4 220 455,15			
н474	—	—	445 994,74	4 220 461,02			
н475	—	—	445 995,92	4 220 463,00			
н476	—	—	445 993,09	4 220 464,70			
н477	—	—	445 991,91	4 220 462,73			
н478	—	—	445 989,51	4 220 464,18			
н479	—	—	445 990,76	4 220 466,24			
н480	—	—	445 988,02	4 220 467,90			
н481	—	—	445 986,78	4 220 465,84			
н232	—	—	445 983,00	4 220 459,59			
н231	—	—	445 979,22	4 220 453,34			
225	445 974,46	4 220 452,70	—	—	Аналитический метод	0,10	

2. Сведения о частях границ уточняемого земельного участка с кадастровым номером				54:07:040501:39	:
Обозначение части границ		Горизонтальное проложение (S), м	Описание прохождения части границ	Сведения о согласовании местоположения границ (согласовано/спорное)	
от т.	до т.				
1	2	3	4	5	
н230	н468	3,00	—	согласовано	
н468	н469	2,50			

1	2	3	4	5
н469	н470	3,20	—	согласовано
н470	н471	2,49		
н471	н472	3,10		
н472	н473	10,29		
н473	н474	6,80		
н474	н475	2,30		
н475	н476	3,30		
н476	н477	2,30		
н477	н478	2,80		
н478	н479	2,41		
н479	н480	3,20		
н480	н481	2,40		
н481	н232	7,30		
н232	н231	7,30		
н231	н230	2,50		

3. Сведения о характеристиках уточняемого земельного участка с кадастровым номером 54:07:040501:39 :

№ п/п	Наименование характеристики земельного участка	Значение характеристики
1	2	3
1.	Адрес земельного участка	—
1.1.	Сведения о местоположении земельного участка (при отсутствии адреса) в структурированном в соответствии с федеральной информационной адресной системой виде	Российская Федерация, Новосибирская область, Искитимский р-н, Чернореченский п, Чкалова ул, д 12
1.2.	Дополнительные сведения о местоположении земельного участка	Местоположение установлено относительно ориентира, расположенного в границах участка. Почтовый адрес ориентира: обл. Новосибирская, р-н Искитимский, п. Чернореченский, ул. Чкалова, дом 12.
2.	Площадь земельного участка \pm величина погрешности определения (вычисления) площади ($P \pm \Delta P$), м ²	$167 \pm 5,00$
3.	Формула, примененная для вычисления предельной погрешности определения площади земельного участка, с подставленными значениями и итоговые (вычисленные) значения	$3,5*0,1*\sqrt{(167)} = 5$
4.	Площадь земельного участка согласно сведениям Единого государственного реестра недвижимости (Ркад), м ²	166,00
5.	Оценка расхождения Р и Ркад ($P - P_{кад}$), м ²	1

1	2				3		
6.	Предельный минимальный и максимальный размеры земельного участка (Рмин и Рмакс), м²				— —		
7.	Вид (виды) разрешенного использования				Для размещения и обслуживания жилого дома		
7.1.	Дополнительные сведения об использовании земельного участка				—		
8.	Кадастровый или иной государственный учетный номер (инвентарный) здания, сооружения, объекта незавершенного строительства, расположенного на земельном участке				54:07:040501:81		
9.	Сведения о земельных участках (землях общего пользования, территории общего пользования), посредством которых обеспечивается доступ				—		
10.	Иные сведения				—		
4. Пояснения к сведениям об уточняемом земельном участке с кадастровым номером 54:07:040501:39 :							
1.	—						
1. Сведения о характерных точках границ уточняемого земельного участка с кадастровым номером 54:07:040501:42 :							
Система координат МСК НСО, зона 4 Зона № 4							
Обоз- начение харак- терных точек границ	Координаты, м				Метод определения координат	Формулы, примененные для расчета средней квадратической погрешности определения координат характерных точек границ (Mt), с подставленными в такие формулы значениями и итоговые (вычисленные) значения Mt, м	Описание закрепления точки
	содержатся в Едином государственном реестре недвижимости		определены в результате выполнения комплексных кадастровых работ				
	X	Y	X	Y			
1	2	3	4	5	6	7	8
54:07:040501:40							
191	446 002,10	4 220 431,25	—	—	Аналитический метод	0,10	—
190	446 023,21	4 220 420,03	—	—			
482	446 028,60	4 220 430,33	—	—			
483	446 001,91	4 220 446,05	—	—			
484	445 998,40	4 220 448,49	—	—			
485	445 993,57	4 220 452,04	—	—			
486	445 991,51	4 220 453,37	—	—			
459	445 987,60	4 220 455,91	—	—			
458	445 982,29	4 220 447,67	—	—			

1	2	3	4	5	6	7	8
487	445 989,81	4 220 441,86	—	—	Аналитический метод	0,10	—
488	445 994,34	4 220 447,46	—	—			
204	445 995,25	4 220 446,88	—	—			
203	446 000,37	4 220 443,65	—	—			
207	445 996,60	4 220 438,12	—	—			
н198	—	—	446 005,74	4 220 430,56	Метод спутниковых геодезических измерений (определений)	Mt = 0,10	
н197	—	—	446 027,39	4 220 419,06			
н489	—	—	446 032,31	4 220 429,57			
н490	—	—	446 005,62	4 220 445,29			
н491	—	—	446 002,11	4 220 447,73			
н492	—	—	445 997,28	4 220 451,28			
н493	—	—	445 995,22	4 220 452,61			
н473	—	—	445 991,31	4 220 455,15			
н494	—	—	445 986,16	4 220 446,84			
н495	—	—	445 993,55	4 220 441,13			
н496	—	—	445 998,05	4 220 446,70			
н209	—	—	445 998,96	4 220 446,12			
н208	—	—	446 004,08	4 220 442,89			
н212	—	—	446 000,31	4 220 437,36			
191	446 002,10	4 220 431,25	—	—	Аналитический метод	0,10	

54:07:040501:41

1	2	3	4	5	6	7	8
193	445 985,09	4 220 430,62	—	—	Аналитический метод	0,10	—
192	445 989,99	4 220 438,76	—	—			
214	445 981,36	4 220 444,08	—	—			
213	445 976,70	4 220 436,03	—	—			
н323	—	—	445 988,43	4 220 429,41	Метод спутниковых геодезических измерений (определений)	Mt = 0,10	
н200	—	—	445 988,73	4 220 429,93			
н199	—	—	445 993,48	4 220 437,81			
н220	—	—	445 984,91	4 220 442,70			
н219	—	—	445 980,25	4 220 434,65			
193	445 985,09	4 220 430,62	—	—	Аналитический метод	0,10	

2. Сведения о частях границ уточняемого земельного участка с кадастровым номером
54:07:040501:42
:

Обозначение части границ		Горизонтальное проложение (S), м	Описание прохождения части границ	Сведения о согласовании местоположения границ (согласовано/спорное)
от т.	до т.			
1	2	3	4	5

54:07:040501:40				
н198	н197	24,51	—	согласовано
н197	н489	11,60		
н489	н490	30,98		
н490	н491	4,27		
н491	н492	5,99		
н492	н493	2,45		
н493	н473	4,66		
н473	н494	9,78		
н494	н495	9,34		
н495	н496	7,16		
н496	н209	1,08		
н209	н208	6,05		
н208	н212	6,69		
н212	н198	8,70		

1	2	3	4	5
54:07:040501:41				
н323	н200	0,60	—	согласовано
н200	н199	9,20		
н199	н220	9,87		
н220	н219	9,30		
н219	н323	9,71		

3. Сведения о характеристиках уточняемого земельного участка с кадастровым номером 54:07:040501:42 :

№ п/п	Наименование характеристики земельного участка	Значение характеристики
1	2	3
1.	Адрес земельного участка	—
1.1.	Сведения о местоположении земельного участка (при отсутствии адреса) в структурированном в соответствии с федеральной информационной адресной системой виде	Российская Федерация, Новосибирская область, Искитимский р-н, Чернореченский п, Чкалова ул, д 12, кв 2
1.2.	Дополнительные сведения о местоположении земельного участка	Местоположение установлено относительно ориентира, расположенного в границах участка. Почтовый адрес ориентира: обл. Новосибирская, р-н Искитимский, п. Чернореченский, ул. Чкалова, дом 12, квартира 2.
2.	Площадь земельного участка \pm величина погрешности определения (вычисления) площади ($P \pm \Delta P$), м ²	592 \pm 11,00, 54:07:040501:40 499,00 \pm 7,82, 54:07:040501:41 93,42 \pm 3,38
3.	Формула, примененная для вычисления предельной погрешности определения площади земельного участка, с подставленными значениями и итоговые (вычисленные) значения	7,82 + 3,38 = 11
4.	Площадь земельного участка согласно сведениям Единого государственного реестра недвижимости (Ркад), м ²	592,00
5.	Оценка расхождения Р и Ркад ($P - P_{кад}$), м ²	0
6.	Предельный минимальный и максимальный размеры земельного участка ($P_{мин}$ и $P_{макс}$), м ²	$P_{мин} = 300$ $P_{макс} = 3\ 000$
7.	Вид (виды) разрешенного использования	Для ведения личного подсобного хозяйства
7.1.	Дополнительные сведения об использовании земельного участка	—
8.	Кадастровый или иной государственный учетный номер (инвентарный) здания, сооружения, объекта незавершенного строительства, расположенного на земельном участке	—
9.	Сведения о земельных участках (землях общего пользования, территории общего пользования), посредством которых обеспечивается доступ	—

1	2				3		
10.	Иные сведения				Запрещение. Обременение возникает на основании: Постановление судебного пристава-исполнителя(Старченко Екатерина Александровна) о запрете 116926/22/54018-ИП № 555105866/5418, выдан ОСП по Искитимскому району НСО Запрещение. Обременение возникает на основании: Постановление о запрете на совершение действий по регистрации (148708/19/54018-ИП) № 458735400/5418, выдан ОСП по Искитимскому району г. Новосибирска Запрещение. Обременение возникает на основании: Постановление о запрете на совершение действий по регистрации, вынесено судебным приставом-исполнителем ОСП по Искитимскому району Новосибирской области Пасынковой А.А. № 215236511/5418		
4. Пояснения к сведениям об уточняемом земельном участке с кадастровым номером 54:07:040501:42 :							
1.	—						
1. Сведения о характерных точках границ уточняемого земельного участка с кадастровым номером 54:07:040501:55 :							
Система координат МСК НСО, зона 4 Зона № 4							
Обозначение характерных точек границ	Координаты, м				Метод определения координат	Формулы, примененные для расчета средней квадратической погрешности определения координат характерных точек границ (Mt), с подставленными в такие формулы значениями и итоговые (вычисленные) значения Mt, м	Описание закрепления точки
	содержатся в Едином государственном реестре недвижимости		определены в результате выполнения комплексных кадастровых работ				
	X	Y	X	Y			
1	2	3	4	5	6	7	8
н59	—	—	446 095,78	4 220 577,54	Метод спутниковых геодезических измерений (определений)	Mt = 0,10	—
н98	—	—	446 083,16	4 220 585,93			
н97	—	—	446 075,20	4 220 591,39			
н96	—	—	446 067,64	4 220 595,84			
н95	—	—	446 067,13	4 220 595,06			
н94	—	—	446 064,11	4 220 597,01			

1	2	3	4	5	6	7	8
н108	—	—	446 056,32	4 220 584,58	Метод спутниковых геодезических измерений (определений)	Mt = 0,10	—
106	446 088,55	4 220 566,14	446 088,55	4 220 566,14	Аналитический метод		
497	446 090,70	4 220 569,35	446 090,70	4 220 569,35			
498	446 090,37	4 220 569,88	446 090,37	4 220 569,88			
499	446 092,51	4 220 573,11	446 092,51	4 220 573,11			
73	446 092,20	4 220 577,92	—	—			
90	446 079,65	4 220 586,42	—	—			
89	446 071,73	4 220 591,94	—	—			
88	446 064,21	4 220 596,45	—	—			
87	446 063,69	4 220 595,67	—	—			
86	446 060,69	4 220 597,65	—	—			
109	446 052,30	4 220 586,95	—	—			
107	446 093,15	4 220 562,95	—	—			
500	446 093,09	4 220 563,92	—	—			
104	446 091,20	4 220 565,09	—	—			
105	446 090,95	4 220 564,68	—	—			
60	—	—	446 092,67	4 220 573,36			
н59	—	—	446 095,78	4 220 577,54	Метод спутниковых геодезических измерений (определений)		

2. Сведения о частях границ уточняемого земельного участка с кадастровым номером
54:07:040501:55
:

Обозначение части границ		Горизонтальное проложение (S), м	Описание прохождения части границ	Сведения о согласовании местоположения границ (согласовано/спорное)
от т.	до т.			
1	2	3	4	5
н59	н98	15,15	—	согласовано
н98	н97	9,65		
н97	н96	8,77		
н96	н95	0,93		
н95	н94	3,59		
н94	н108	14,67		
н108	106	37,13		
106	497	3,86		
497	498	0,62		
498	499	3,87		

1	2	3	4	5
499	60	0,30	—	согласовано
60	н59	5,21		
3. Сведения о характеристиках уточняемого земельного участка с кадастровым номером 54:07:040501:55 :				
№ п/п	Наименование характеристики земельного участка		Значение характеристики	
1	2		3	
1.	Адрес земельного участка		—	
1.1.	Сведения о местоположении земельного участка (при отсутствии адреса) в структурированном в соответствии с федеральной информационной адресной системой виде		Российская Федерация, Новосибирская область, Искитимский р-н, Чернореченский п, Чкалова ул, д 2, кв 2	
1.2.	Дополнительные сведения о местоположении земельного участка		Местоположение установлено относительно ориентира, расположенного в границах участка. Почтовый адрес ориентира: обл. Новосибирская, р-н Искитимский, п. Чернореченский, ул. Чкалова, дом 2, квартира 2.	
2.	Площадь земельного участка ± величина погрешности определения (вычисления) площади (Р ± ΔР), м²		540 ± 8,00	
3.	Формула, примененная для вычисления предельной погрешности определения площади земельного участка, с подставленными значениями и итоговые (вычисленные) значения		3,5*0,1*√(540) = 8	
4.	Площадь земельного участка согласно сведениям Единого государственного реестра недвижимости (Ркад), м²		500,00	
5.	Оценка расхождения Р и Ркад (Р - Ркад), м²		40	
6.	Предельный минимальный и максимальный размеры земельного участка (Рмин и Рмакс), м²		Рмин = 300 Рмакс = 3 000	
7.	Вид (виды) разрешенного использования		Для ведения личного подсобного хозяйства	
7.1.	Дополнительные сведения об использовании земельного участка		—	
8.	Кадастровый или иной государственный учетный номер (инвентарный) здания, сооружения, объекта незавершенного строительства, расположенного на земельном участке		54:07:000000:1229; 54:07:040501:84	
9.	Сведения о земельных участках (землях общего пользования, территории общего пользования), посредством которых обеспечивается доступ		—	
10.	Иные сведения		—	
4. Пояснения к сведениям об уточняемом земельном участке с кадастровым номером 54:07:040501:55 :				
1.	—			

1. Сведения о характерных точках границ уточняемого земельного участка с кадастровым номером						54:07:040501:58		:
Система координат				МСК НСО, зона 4		Зона № 4		
Обоз- начение харак- терных точек границ	Координаты, м				Метод определения координат	Формулы, примененные для расчета средней квадратической погрешности определения координат характерных точек границ (Mt), с подставленными в такие формулы значениями и итоговые (вычисленные) значения Mt, м	Описание закрепления точки	
	содержатся в Едином государственном реестре недвижимости		определены в результате выполнения комплексных кадастровых работ					
	X	Y	X	Y				
1	2	3	4	5	6	7	8	
54:07:040501:58(1)								
н343	—	—	445 955,84	4 220 354,96	Метод спутниковых геодезических измерений (определений)	Mt = 0,10	—	
н342	—	—	445 998,01	4 220 336,43				
н575	—	—	446 000,97	4 220 341,95				
н386	—	—	446 002,44	4 220 346,28				
н577	—	—	445 961,75	4 220 365,45				
н368	—	—	445 958,74	4 220 360,10				
н343	—	—	445 955,84	4 220 354,96				
54:07:040501:58(2)								
н354	—	—	445 934,26	4 220 372,32	Метод спутниковых геодезических измерений (определений)	Mt = 0,10	—	
н580	—	—	445 943,02	4 220 367,49				
н581	—	—	445 946,59	4 220 373,57				
н582	—	—	445 953,39	4 220 369,72				

1	2	3	4	5	6	7	8
н583	—	—	445 955,53	4 220 373,64	Метод спутниковых геодезических измерений (определений)	Mt = 0,10	—
н411	—	—	445 953,74	4 220 374,74			
н584	—	—	445 944,47	4 220 379,86			
н356	—	—	445 940,52	4 220 382,36			
н354	—	—	445 934,26	4 220 372,32			

2. Сведения о частях границ уточняемого земельного участка с кадастровым номером
54:07:040501:58
:

Обозначение части границ		Горизонтальное проложение (S), м	Описание прохождения части границ	Сведения о согласовании местоположения границ (согласовано/спорное)
от т.	до т.			
1	2	3	4	5

54:07:040501:58(1)

н343	н342	46,06	—	согласовано
н342	н575	6,26		
н575	н386	4,57		
н386	н577	44,98		
н577	н368	6,14		
н368	н343	5,90		

54:07:040501:58(2)

н354	н580	10,00	—	согласовано
н580	н581	7,05		
н581	н582	7,81		
н582	н583	4,47		
н583	н411	2,10		
н411	н584	10,59		
н584	н356	4,67		
н356	н354	11,83		

3. Сведения о характеристиках уточняемого земельного участка с кадастровым номером
54:07:040501:58
:

№ п/п	Наименование характеристики земельного участка	Значение характеристики
1	2	3

1	2	3
1.	Адрес земельного участка	—
1.1.	Сведения о местоположении земельного участка (при отсутствии адреса) в структурированном в соответствии с федеральной информационной адресной системой виде	Российская Федерация, Новосибирская область, Искитимский р-н, Чернореченский п, Чкалова ул, д 16, кв 4
1.2.	Дополнительные сведения о местоположении земельного участка	Местоположение установлено относительно ориентира, расположенного в границах участка. Почтовый адрес ориентира: обл. Новосибирская, р-н Искитимский, п. Чернореченский, ул. Чкалова, дом 16, квартира 4.
2.	Площадь земельного участка \pm величина погрешности определения (вычисления) площади ($P \pm \Delta P$), м ²	$670 \pm 12,00$, 54:07:040501:58(1) 521,13 \pm 7,99, 54:07:040501:58(2) 149,16 \pm 4,27
3.	Формула, примененная для вычисления предельной погрешности определения площади земельного участка, с подставленными значениями и итоговые (вычисленные) значения	$7,99 + 4,27 = 12$
4.	Площадь земельного участка согласно сведениям Единого государственного реестра недвижимости (Ркад), м ²	800,00
5.	Оценка расхождения Р и Ркад ($P - P_{кад}$), м ²	130
6.	Предельный минимальный и максимальный размеры земельного участка ($P_{мин}$ и $P_{макс}$), м ²	$P_{мин} = 300$ $P_{макс} = 3\ 000$
7.	Вид (виды) разрешенного использования	Для ведения личного подсобного хозяйства
7.1.	Дополнительные сведения об использовании земельного участка	—
8.	Кадастровый или иной государственный учетный номер (инвентарный) здания, сооружения, объекта незавершенного строительства, расположенного на земельном участке	54:07:040501:223
9.	Сведения о земельных участках (землях общего пользования, территории общего пользования), посредством которых обеспечивается доступ	—
10.	Иные сведения	—
4. Пояснения к сведениям об уточняемом земельном участке с кадастровым номером <u>54:07:040501:58</u> :		
1.	—	

1. Сведения о характерных точках границ уточняемого земельного участка с кадастровым номером
54:07:040501:60
:

Система координат
МСК НСО, зона 4
Зона №
4

Обоз- начение харак- терных точек границ	Координаты, м				Метод определения координат	Формулы, примененные для расчета средней квадратической погрешности определения координат характерных точек границ (Mt), с подставленными в такие формулы значениями и итоговые (вычисленные) значения Mt, м	Описание закрепления точки
	содержатся в Едином государственном реестре недвижимости		определены в результате выполнения комплексных кадастровых работ				
	X	Y	X	Y			
1	2	3	4	5	6	7	8
501	446 139,28	4 220 261,54	—	—	Аналитический метод	0,10	—
н502	—	—	446 141,03	4 220 261,46	Метод спутниковых геодезических измерений (определений)	Mt = 0,10	
н503	—	—	446 143,44	4 220 274,23			
504	446 141,54	4 220 274,34	—	—	Аналитический метод	0,10	
н505	—	—	446 133,61	4 220 276,08	Метод спутниковых геодезических измерений (определений)	Mt = 0,10	
506	446 131,69	4 220 276,07	—	—	Аналитический метод	0,10	
507	446 129,43	4 220 263,27	—	—			
н508	—	—	446 131,20	4 220 263,31	Метод спутниковых геодезических измерений (определений)	Mt = 0,10	
501	446 139,28	4 220 261,54	—	—	Аналитический метод	0,10	

2. Сведения о частях границ уточняемого земельного участка с кадастровым номером
54:07:040501:60
:

Обозначение части границ		Горизонтальное проложение (S), м	Описание прохождения части границ	Сведения о согласовании местоположения границ (согласовано/спорное)
от т.	до т.			
1	2	3	4	5
н502	н503	13,00	—	согласовано
н503	н505	10,00		
н505	н508	13,00		
н508	н502	10,00		

3. Сведения о характеристиках уточняемого земельного участка с кадастровым номером
54:07:040501:60
:

№ п/п	Наименование характеристики земельного участка	Значение характеристики
-------	--	-------------------------

1	2	3
1.	Адрес земельного участка	—
1.1.	Сведения о местоположении земельного участка (при отсутствии адреса) в структурированном в соответствии с федеральной информационной адресной системой виде	Российская Федерация, Новосибирская область, Искитимский р-н, Чернореченский п, Тепличная ул, д 14а
1.2.	Дополнительные сведения о местоположении земельного участка	Новосибирская обл, р-н Искитимский, п Чернореченский, ул Тепличная, д 14а
2.	Площадь земельного участка \pm величина погрешности определения (вычисления) площади ($P \pm \Delta P$), м ²	$130 \pm 4,00$
3.	Формула, примененная для вычисления предельной погрешности определения площади земельного участка, с подставленными значениями и итоговые (вычисленные) значения	$3,5*0,1*\sqrt{(130)} = 4$
4.	Площадь земельного участка согласно сведениям Единого государственного реестра недвижимости (Ркад), м ²	130,00
5.	Оценка расхождения Р и Ркад ($P - P_{кад}$), м ²	0
6.	Предельный минимальный и максимальный размеры земельного участка ($P_{мин}$ и $P_{макс}$), м ²	— —
7.	Вид (виды) разрешенного использования	Для размещения объектов торговли
7.1.	Дополнительные сведения об использовании земельного участка	—
8.	Кадастровый или иной государственный учетный номер (инвентарный) здания, сооружения, объекта незавершенного строительства, расположенного на земельном участке	—
9.	Сведения о земельных участках (землях общего пользования, территории общего пользования), посредством которых обеспечивается доступ	—
10.	Иные сведения	—
4. Пояснения к сведениям об уточняемом земельном участке с кадастровым номером <u>54:07:040501:60</u> :		
1.	—	

1. Сведения о характерных точках границ уточняемого земельного участка с кадастровым номером					54:07:040501:61		
Система координат					МСК НСО, зона 4		
					Зона № 4		
Обозначение характерных точек границ	Координаты, м				Метод определения координат	Формулы, примененные для расчета средней квадратической погрешности определения координат характерных точек границ (Mt), с подставленными в такие формулы значениями и итоговые (вычисленные) значения Mt, м	Описание закрепления точки
	содержатся в Едином государственном реестре недвижимости		определены в результате выполнения комплексных кадастровых работ				
	X	Y	X	Y			
1	2	3	4	5	6	7	8
509	446 142,89	4 220 324,78	446 142,89	4 220 324,78	Аналитический метод	Mt = 0,10	—
510	446 139,13	4 220 305,14	446 139,13	4 220 305,14			
511	446 145,02	4 220 304,01	446 145,02	4 220 304,01			
512	446 148,78	4 220 323,66	446 148,78	4 220 323,66			
509	446 142,89	4 220 324,78	446 142,89	4 220 324,78			
2. Сведения о частях границ уточняемого земельного участка с кадастровым номером					54:07:040501:61		
Обозначение части границ		Горизонтальное проложение (S), м	Описание прохождения части границ		Сведения о согласовании местоположения границ (согласовано/спорное)		
от т.	до т.						
1	2	3	4		5		
509	510	20,00	—		согласовано		
510	511	6,00					
511	512	20,01					
512	509	6,00					
3. Сведения о характеристиках уточняемого земельного участка с кадастровым номером					54:07:040501:61		
№ п/п	Наименование характеристики земельного участка		Значение характеристики				
1	2		3				
1.	Адрес земельного участка		—				
1.1.	Сведения о местоположении земельного участка (при отсутствии адреса) в структурированном в соответствии с федеральной информационной адресной системой виде		Российская Федерация, Новосибирская область, Искитимский р-н, Чернореченский п				
1.2.	Дополнительные сведения о местоположении земельного участка		Местоположение установлено относительно ориентира, расположенного за пределами участка. Ориентир здания администрации п. Чернореченский. Участок находится примерно в 620 м, по направлению на северо-запад от ориентира. Почтовый адрес ориентира: обл. Новосибирская, р-н Искитимский, п. Чернореченский.				

1	2	3
2.	Площадь земельного участка ± величина погрешности определения (вычисления) площади ($P \pm \Delta P$), м²	$120 \pm 4,00$
3.	Формула, примененная для вычисления предельной погрешности определения площади земельного участка, с подставленными значениями и итоговые (вычисленные) значения	$3,5 * 0,1 * \sqrt{(120)} = 4$
4.	Площадь земельного участка согласно сведениям Единого государственного реестра недвижимости (Ркад), м²	120,00
5.	Оценка расхождения Р и Ркад ($P - P_{кад}$), м²	0
6.	Предельный минимальный и максимальный размеры земельного участка (Рмин и Рмакс), м²	— —
7.	Вид (виды) разрешенного использования	Для размещения и обслуживания магазина
7.1.	Дополнительные сведения об использовании земельного участка	—
8.	Кадастровый или иной государственный учетный номер (инвентарный) здания, сооружения, объекта незавершенного строительства, расположенного на земельном участке	—
9.	Сведения о земельных участках (землях общего пользования, территории общего пользования), посредством которых обеспечивается доступ	—
10.	Иные сведения	Аренда (в том числе, субаренда). Обременение возникает на основании: Договор аренды земельного участка № 8. Договор о передаче (уступке) прав и обязанностей по договору аренды земельного участка . Договор о передаче (уступке) прав и обязанностей по договору аренды земельного участка . Соглашение к договору аренды земельного участка от 12.04.2006 года № 8
4. Пояснения к сведениям об уточняемом земельном участке с кадастровым номером <u>54:07:040501:61</u> :		
1.	—	

1. Сведения о характерных точках границ уточняемого земельного участка с кадастровым номером					54:07:040501:65		
Система координат					МСК НСО, зона 4		
					Зона № 4		
Обоз- начение харак- терных точек границ	Координаты, м				Метод определения координат	Формулы, примененные для расчета средней квадратической погрешности определения координат характерных точек границ (Mt), с подставленными в такие формулы значениями и итоговые (вычисленные) значения Mt, м	Описание закрепления точки
	содержатся в Едином государственном реестре недвижимости		определены в результате выполнения комплексных кадастровых работ				
	X	Y	X	Y			
1	2	3	4	5	6	7	8
54:07:040501:63							
486	445 991,51	4 220 453,37	—	—	Аналитический метод	0,10	—
485	445 993,57	4 220 452,04	—	—			
484	445 998,40	4 220 448,49	—	—			
483	446 001,91	4 220 446,05	—	—			
482	446 028,60	4 220 430,33	—	—			
513	446 032,49	4 220 441,50	—	—			
514	446 009,48	4 220 451,32	—	—			
515	446 005,47	4 220 452,05	—	—			
516	446 001,62	4 220 454,50	—	—			
517	445 997,97	4 220 456,69	—	—			
518	445 994,78	4 220 458,59	—	—			
519	445 993,10	4 220 455,90	—	—			
н493	—	—	445 995,22	4 220 452,61	Метод спутниковых геодезических измерений (определений)	Mt = 0,10	
н492	—	—	445 997,28	4 220 451,28			
н491	—	—	446 002,11	4 220 447,73			
н490	—	—	446 005,62	4 220 445,29			
н489	—	—	446 032,31	4 220 429,57			

1	2	3	4	5	6	7	8
н520	—	—	446 036,20	4 220 440,74	Метод спутниковых геодезических измерений (определений)	Mt = 0,10	—
н521	—	—	446 013,19	4 220 450,56			
н522	—	—	446 009,18	4 220 451,29			
н523	—	—	446 005,33	4 220 453,74			
н524	—	—	446 001,68	4 220 455,93			
н525	—	—	445 998,49	4 220 457,83			
н526	—	—	445 996,81	4 220 455,14			
486	445 991,51	4 220 453,37	—	—	Аналитический метод	0,10	
54:07:040501:64							
155	446 005,17	4 220 469,39	—	—	Аналитический метод	0,10	—
154	445 997,50	4 220 473,73	—	—			
153	445 992,66	4 220 476,30	—	—			
152	445 991,98	4 220 476,73	—	—			
151	445 986,70	4 220 480,02	—	—			
527	445 984,22	4 220 475,89	—	—			
528	445 989,62	4 220 472,73	—	—			
529	445 992,74	4 220 470,93	—	—			
530	445 992,22	4 220 469,84	—	—			
531	446 002,00	4 220 463,89	—	—			
н171	—	—	446 008,88	4 220 468,63	Метод спутниковых геодезических измерений (определений)	Mt = 0,10	
н170	—	—	446 001,21	4 220 472,97			
н169	—	—	445 996,37	4 220 475,54			
н168	—	—	445 995,69	4 220 475,97			

1	2	3	4	5	6	7	8
н167	—	—	445 990,41	4 220 479,26	Метод спутниковых геодезических измерений (определений)	Mt = 0,10	—
н532	—	—	445 987,93	4 220 475,13			
н533	—	—	445 993,33	4 220 471,97			
н534	—	—	445 996,45	4 220 470,17			
н535	—	—	445 995,93	4 220 469,08			
н536	—	—	446 005,71	4 220 463,13			
155	446 005,17	4 220 469,39	—	—	Аналитический метод	0,10	

2. Сведения о частях границ уточняемого земельного участка с кадастровым номером
54:07:040501:65
:

Обозначение части границ		Горизонтальное проложение (S), м	Описание прохождения части границ	Сведения о согласовании местоположения границ (согласовано/спорное)
от т.	до т.			
1	2	3	4	5

54:07:040501:63

н493	н492	2,45	—	согласовано
н492	н491	5,99		
н491	н490	4,27		
н490	н489	30,98		
н489	н520	11,83		
н520	н521	25,02		
н521	н522	4,08		
н522	н523	4,56		
н523	н524	4,26		
н524	н525	3,71		
н525	н526	3,17		
н526	н493	2,99		

54:07:040501:64

н171	н170	8,81	—	согласовано
н170	н169	5,48		
н169	н168	0,80		

1	2	3	4	5
н168	н167	6,22	—	согласовано
н167	н532	4,82		
н532	н533	6,26		
н533	н534	3,60		
н534	н535	1,21		
н535	н536	11,45		
н536	н171	6,35		

3. Сведения о характеристиках уточняемого земельного участка с кадастровым номером 54:07:040501:65 :

№ п/п	Наименование характеристики земельного участка	Значение характеристики
1	2	3
1.	Адрес земельного участка	—
1.1.	Сведения о местоположении земельного участка (при отсутствии адреса) в структурированном в соответствии с федеральной информационной адресной системой виде	Российская Федерация, Новосибирская область, Искитимский р-н, Чернореченский п, Чкалова ул, д 12, кв 3
1.2.	Дополнительные сведения о местоположении земельного участка	Местоположение установлено относительно ориентира, расположенного в границах участка. Почтовый адрес ориентира: обл. Новосибирская, р-н Искитимский, п. Чернореченский, ул. Чкалова, д. 12, кв. 3.
2.	Площадь земельного участка ± величина погрешности определения (вычисления) площади ($P \pm \Delta P$), м²	491 ± 11,00, 54:07:040501:63 373,82 ± 6,77, 54:07:040501:64 117,14 ± 3,79
3.	Формула, примененная для вычисления предельной погрешности определения площади земельного участка, с подставленными значениями и итоговые (вычисленные) значения	6,77 + 3,79 = 11
4.	Площадь земельного участка согласно сведениям Единого государственного реестра недвижимости (Ркад), м²	491,00
5.	Оценка расхождения Р и Ркад ($P - P_{кад}$), м²	0
6.	Предельный минимальный и максимальный размеры земельного участка ($P_{мин}$ и $P_{макс}$), м²	$P_{мин} = 300$ $P_{макс} = 3\ 000$
7.	Вид (виды) разрешенного использования	Для ведения личного подсобного хозяйства
7.1.	Дополнительные сведения об использовании земельного участка	—
8.	Кадастровый или иной государственный учетный номер (инвентарный) здания, сооружения, объекта незавершенного строительства, расположенного на земельном участке	—

1	2				3		
9.	Сведения о земельных участках (землях общего пользования, территории общего пользования), посредством которых обеспечивается доступ				—		
10.	Иные сведения				Ипотека в силу закона. Обременение возникает на основании: Договор купли-продажи		
4. Пояснения к сведениям об уточняемом земельном участке с кадастровым номером 54:07:040501:65 :							
1.	—						
1. Сведения о характерных точках границ уточняемого земельного участка с кадастровым номером 54:07:040501:67 :							
Система координат МСК НСО, зона 4 Зона № 4							
Обозначение характерных точек границ	Координаты, м				Метод определения координат	Формулы, примененные для расчета средней квадратической погрешности определения координат характерных точек границ (Mt), с подставленными в такие формулы значениями и итоговые (вычисленные) значения Mt, м	Описание закрепления точки
	содержатся в Едином государственном реестре недвижимости		определены в результате выполнения комплексных кадастровых работ				
	X	Y	X	Y			
1	2	3	4	5	6	7	8
537	446 054,29	4 220 345,09	—	—	Аналитический метод	0,10	—
538	446 052,41	4 220 337,22	—	—			
539	446 060,36	4 220 335,31	—	—			
540	446 058,77	4 220 328,70	—	—			
541	446 064,22	4 220 327,39	—	—			
542	446 067,74	4 220 341,88	—	—			
н543	—	—	446 058,09	4 220 344,75	Метод спутниковых геодезических измерений (определений)	Mt = 0,10	
н544	—	—	446 056,21	4 220 336,88			
н545	—	—	446 064,16	4 220 334,97			
н546	—	—	446 062,57	4 220 328,36			
н547	—	—	446 068,02	4 220 327,05			

1	2	3	4	5	6	7	8
н548	—	—	446 071,54	4 220 341,54	Метод спутниковых геодезических измерений (определений)	Mt = 0,10	—
537	446 054,29	4 220 345,09	—	—		Аналитический метод	
2. Сведения о частях границ уточняемого земельного участка с кадастровым номером					54:07:040501:67 :		
Обозначение части границ		Горизонтальное проложение (S), м	Описание прохождения части границ	Сведения о согласовании местоположения границ (согласовано/спорное)			
от т.	до т.						
1	2	3	4	5			
н543	н544	8,09	—	согласовано			
н544	н545	8,18					
н545	н546	6,80					
н546	н547	5,61					
н547	н548	14,91					
н548	н543	13,83					
3. Сведения о характеристиках уточняемого земельного участка с кадастровым номером					54:07:040501:67 :		
№ п/п	Наименование характеристики земельного участка			Значение характеристики			
1	2			3			
1.	Адрес земельного участка			—			
1.1.	Сведения о местоположении земельного участка (при отсутствии адреса) в структурированном в соответствии с федеральной информационной адресной системой виде			Российская Федерация, Новосибирская область, Искитимский р-н, Чернореченский п, Тепличная ул, д 14а			
1.2.	Дополнительные сведения о местоположении земельного участка			обл. Новосибирская, р-н Искитимский, п. Чернореченский, ул. Тепличная, дом 14а			
2.	Площадь земельного участка ± величина погрешности определения (вычисления) площади (Р ± ΔР), м²			150 ± 4,00			
3.	Формула, примененная для вычисления предельной погрешности определения площади земельного участка, с подставленными значениями и итоговые (вычисленные) значения			3,5*0,1*√(150) = 4			
4.	Площадь земельного участка согласно сведениям Единого государственного реестра недвижимости (Ркад), м²			150,00			
5.	Оценка расхождения Р и Ркад (Р - Ркад), м²			0			
6.	Предельный минимальный и максимальный размеры земельного участка (Рмин и Рмакс), м²			— —			
7.	Вид (виды) разрешенного использования			Для размещения объектов торговли			

1	2				3		
7.1.	Дополнительные сведения об использовании земельного участка				—		
8.	Кадастровый или иной государственный учетный номер (инвентарный) здания, сооружения, объекта незавершенного строительства, расположенного на земельном участке				54:07:040501:270; 54:07:040501:76		
9.	Сведения о земельных участках (землях общего пользования, территории общего пользования), посредством которых обеспечивается доступ				—		
10.	Иные сведения				—		
4. Пояснения к сведениям об уточняемом земельном участке с кадастровым номером 54:07:040501:67 :							
1.	—						
1. Сведения о характерных точках границ уточняемого земельного участка с кадастровым номером 54:07:040501:69 :							
Система координат МСК НСО, зона 4 Зона № 4							
Обозначение характерных точек границ	Координаты, м				Метод определения координат	Формулы, примененные для расчета средней квадратической погрешности определения координат характерных точек границ (Mt), с подставленными в такие формулы значениями и итоговые (вычисленные) значения Mt, м	Описание закрепления точки
	содержатся в Едином государственном реестре недвижимости		определены в результате выполнения комплексных кадастровых работ				
	X	Y	X	Y			
1	2	3	4	5	6	7	8
157	446 036,70	4 220 451,96	—	—	Аналитический метод	0,10	—
156	446 019,59	4 220 460,75	—	—			
155	446 005,17	4 220 469,39	—	—			
531	446 002,00	4 220 463,89	—	—			
549	445 998,67	4 220 457,79	—	—			
514	446 009,48	4 220 451,32	—	—			
513	446 032,49	4 220 441,50	—	—			
н173	—	—	446 040,41	4 220 451,20	Метод спутниковых геодезических измерений (определений)	Mt = 0,10	
н172	—	—	446 023,30	4 220 459,99			
н171	—	—	446 008,88	4 220 468,63			

1	2	3	4	5	6	7	8
н536	—	—	446 005,71	4 220 463,13	Метод спутниковых геодезических измерений (определений)	Mt = 0,10	—
н550	—	—	446 002,38	4 220 457,03			
н521	—	—	446 013,19	4 220 450,56			
н520	—	—	446 036,20	4 220 440,74			
157	446 036,70	4 220 451,96	—	—	Аналитический метод	0,10	

2. Сведения о частях границ уточняемого земельного участка с кадастровым номером 54:07:040501:69 :

Обозначение части границ		Горизонтальное проложение (S), м	Описание прохождения части границ	Сведения о согласовании местоположения границ (согласовано/спорное)
от т.	до т.			
1	2	3	4	5
н173	н172	19,24	—	согласовано
н172	н171	16,81		
н171	н536	6,35		
н536	н550	6,95		
н550	н521	12,60		
н521	н520	25,02		
н520	н173	11,28		

3. Сведения о характеристиках уточняемого земельного участка с кадастровым номером 54:07:040501:69 :

№ п/п	Наименование характеристики земельного участка	Значение характеристики
1	2	3
1.	Адрес земельного участка	—
1.1.	Сведения о местоположении земельного участка (при отсутствии адреса) в структурированном в соответствии с федеральной информационной адресной системой виде	Российская Федерация, Новосибирская область, Искитимский р-н, Чернореченский п, Чкалова ул, д 12, кв 4
1.2.	Дополнительные сведения о местоположении земельного участка	Местоположение установлено относительно ориентира, расположенного в границах участка. Почтовый адрес ориентира: обл. Новосибирская, р-н Искитимский, п. Чернореченский, ул. Чкалова, дом №12, квартира № 4.
2.	Площадь земельного участка ± величина погрешности определения (вычисления) площади ($P \pm \Delta P$), м²	462 ± 8,00

1	2	3
3.	Формула, примененная для вычисления предельной погрешности определения площади земельного участка, с подставленными значениями и итоговые (вычисленные) значения	$3,5*0,1*\sqrt{(462)} = 8$
4.	Площадь земельного участка согласно сведениям Единого государственного реестра недвижимости (Ркад), м²	462,00
5.	Оценка расхождения Р и Ркад (Р - Ркад), м²	0
6.	Предельный минимальный и максимальный размеры земельного участка (Рмин и Рмакс), м²	Рмин = 300 Рмакс = 3 000
7.	Вид (виды) разрешенного использования	Для ведения личного подсобного хозяйства
7.1.	Дополнительные сведения об использовании земельного участка	—
8.	Кадастровый или иной государственный учетный номер (инвентарный) здания, сооружения, объекта незавершенного строительства, расположенного на земельном участке	—
9.	Сведения о земельных участках (землях общего пользования, территории общего пользования), посредством которых обеспечивается доступ	—
10.	Иные сведения	—

4. Пояснения к сведениям об уточняемом земельном участке с кадастровым номером 54:07:040501:69 :

1.	—
----	---

1. Сведения о характерных точках границ уточняемого земельного участка с кадастровым номером 54:07:040501:70 :
Система координат МСК НСО, зона 4 Зона № 4

Обоз- начение харак- терных точек границ	Координаты, м				Метод определения координат	Формулы, примененные для расчета средней квадратической погрешности определения координат характерных точек границ (Mt), с подставленными в такие формулы значениями и итоговые (вычисленные) значения Mt, м	Описание закрепления точки
	содержатся в Едином государственном реестре недвижимости		определены в результате выполнения комплексных кадастровых работ				
	X	Y	X	Y			
1	2	3	4	5	6	7	8
507	446 129,43	4 220 263,27	—	—	Аналитический метод	0,10	—
506	446 131,69	4 220 276,07	—	—			
504	446 141,54	4 220 274,34	—	—			

1	2	3	4	5	6	7	8
551	446 144,14	4 220 289,11	—	—	Аналитический метод	0,10	—
552	446 130,16	4 220 291,58	—	—			
553	446 125,30	4 220 264,00	—	—			
н508	—	—	446 131,20	4 220 263,31	Метод спутниковых геодезических измерений (определений)	Mt = 0,10	
н505	—	—	446 133,61	4 220 276,08			
н503	—	—	446 143,44	4 220 274,23			
н554	—	—	446 146,22	4 220 288,97			
н555	—	—	446 132,27	4 220 291,60			
н556	—	—	446 127,08	4 220 264,09			
507	446 129,43	4 220 263,27	—	—	Аналитический метод	0,10	

2. Сведения о частях границ уточняемого земельного участка с кадастровым номером
54:07:040501:70
:

Обозначение части границ		Горизонтальное проложение (S), м	Описание прохождения части границ	Сведения о согласовании местоположения границ (согласовано/спорное)
от т.	до т.			
1	2	3	4	5
н508	н505	13,00	—	согласовано
н505	н503	10,00		
н503	н554	15,00		
н554	н555	14,20		
н555	н556	28,00		
н556	н508	4,19		

3. Сведения о характеристиках уточняемого земельного участка с кадастровым номером
54:07:040501:70
:

№ п/п	Наименование характеристики земельного участка	Значение характеристики
1	2	3

1	2	3
1.	Адрес земельного участка	—
1.1.	Сведения о местоположении земельного участка (при отсутствии адреса) в структурированном в соответствии с федеральной информационной адресной системой виде	Российская Федерация, Новосибирская область, Искитимский р-н, Чернореченский п, Тепличная ул, д 14а
1.2.	Дополнительные сведения о местоположении земельного участка	Новосибирская обл, р-н Искитимский, п Чернореченский, ул Тепличная, дом 14а
2.	Площадь земельного участка \pm величина погрешности определения (вычисления) площади ($P \pm \Delta P$), м ²	$267 \pm 6,00$
3.	Формула, примененная для вычисления предельной погрешности определения площади земельного участка, с подставленными значениями и итоговые (вычисленные) значения	$3,5*0,1*\sqrt{(267)} = 6$
4.	Площадь земельного участка согласно сведениям Единого государственного реестра недвижимости (Ркад), м ²	268,00
5.	Оценка расхождения Р и Ркад ($P - P_{кад}$), м ²	1
6.	Предельный минимальный и максимальный размеры земельного участка ($P_{мин}$ и $P_{макс}$), м ²	— —
7.	Вид (виды) разрешенного использования	Для размещения и обслуживания магазина
7.1.	Дополнительные сведения об использовании земельного участка	—
8.	Кадастровый или иной государственный учетный номер (инвентарный) здания, сооружения, объекта незавершенного строительства, расположенного на земельном участке	54:07:000000:1430
9.	Сведения о земельных участках (землях общего пользования, территории общего пользования), посредством которых обеспечивается доступ	—
10.	Иные сведения	—
4. Пояснения к сведениям об уточняемом земельном участке с кадастровым номером <u>54:07:040501:70</u> :		
1.	—	

1. Сведения о характерных точках границ уточняемого земельного участка с кадастровым номером						54:07:040501:221		:		
Система координат					МСК НСО, зона 4				Зона №	4
Обоз- начение харак- терных точек границ	Координаты, м				Метод определения координат	Формулы, примененные для расчета средней квадратической погрешности определения координат характерных точек границ (Mt), с подставленными в такие формулы значениями и итоговые (вычисленные) значения Mt, м	Описание закрепления точки			
	содержатся в Едином государственном реестре недвижимости		определены в результате выполнения комплексных кадастровых работ							
	X	Y	X	Y						
1	2	3	4	5	6	7	8			
429	446 135,49	4 220 233,34	—	—	Аналитический метод	Mt = 0,10	—			
557	446 137,65	4 220 232,91	—	—		0,10				
558	446 138,53	4 220 230,95	—	—						
559	446 140,70	4 220 242,62	—	—						
560	446 119,07	4 220 247,03	—	—						
561	446 115,76	4 220 228,53	—	—						
562	446 137,36	4 220 224,66	—	—						
563	446 137,63	4 220 226,11	—	—						
564	446 134,19	4 220 226,79	—	—						
428	446 135,29	4 220 232,32	—	—				Mt = 0,10		
432	446 121,60	4 220 235,22	—	—						
431	446 123,15	4 220 242,58	—	—						
430	446 136,81	4 220 239,71	—	—						
н434	—	—	446 137,63	4 220 233,45						
н565	—	—	446 139,78	4 220 232,95	Метод спутниковых геодезических измерений (определений)					
н566	—	—	446 140,60	4 220 230,97						
н567	—	—	446 143,11	4 220 242,57						
н568	—	—	446 121,62	4 220 247,62						

1	2	3	4	5	6	7	8
н569	—	—	446 117,77	4 220 229,23	Метод спутниковых геодезических измерений (определений)	Mt = 0,10	—
н570	—	—	446 139,24	4 220 224,72			
н571	—	—	446 139,55	4 220 226,16			
н572	—	—	446 136,14	4 220 226,94			
н433	—	—	446 137,40	4 220 232,43			
н437	—	—	446 123,80	4 220 235,74			
н436	—	—	446 125,57	4 220 243,05			
н435	—	—	446 139,14	4 220 239,78			
429	446 135,49	4 220 233,34	—	—	Аналитический метод		

2. Сведения о частях границ уточняемого земельного участка с кадастровым номером
54:07:040501:221
:

Обозначение части границ		Горизонтальное проложение (S), м	Описание прохождения части границ	Сведения о согласовании местоположения границ (согласовано/спорное)
от т.	до т.			
1	2	3	4	5
н434	н565	2,21	—	согласовано
н565	н566	2,14		
н566	н567	11,87		
н567	н568	22,08		
н568	н569	18,79		
н569	н570	21,94		
н570	н571	1,47		
н571	н572	3,50		
н572	н433	5,63		
н433	н437	14,00		
н437	н436	7,52		
н436	н435	13,96		
н435	н434	6,51		

3. Сведения о характеристиках уточняемого земельного участка с кадастровым номером 54:07:040501:221 :		
№ п/п	Наименование характеристики земельного участка	Значение характеристики
1	2	3
1.	Адрес земельного участка	—
1.1.	Сведения о местоположении земельного участка (при отсутствии адреса) в структурированном в соответствии с федеральной информационной адресной системой виде	Российская Федерация, Новосибирская область, Искитимский р-н, Чернореченский п, Тепличная ул
1.2.	Дополнительные сведения о местоположении земельного участка	Новосибирская область, Искитимский район, п. Чернореченский, ул. Тепличная, 9б
2.	Площадь земельного участка ± величина погрешности определения (вычисления) площади ($P \pm \Delta P$), м²	$280 \pm 6,00$
3.	Формула, примененная для вычисления предельной погрешности определения площади земельного участка, с подставленными значениями и итоговые (вычисленные) значения	$3,5*0,1*\sqrt{(280)} = 6$
4.	Площадь земельного участка согласно сведениям Единого государственного реестра недвижимости (Ркад), м²	280,00
5.	Оценка расхождения Р и Ркад ($P - P_{кад}$), м²	0
6.	Предельный минимальный и максимальный размеры земельного участка ($P_{мин}$ и $P_{макс}$), м²	— —
7.	Вид (виды) разрешенного использования	обслуживание автотранспорта
7.1.	Дополнительные сведения об использовании земельного участка	—
8.	Кадастровый или иной государственный учетный номер (инвентарный) здания, сооружения, объекта незавершенного строительства, расположенного на земельном участке	54:07:040501:284
9.	Сведения о земельных участках (землях общего пользования, территории общего пользования), посредством которых обеспечивается доступ	—
10.	Иные сведения	—
4. Пояснения к сведениям об уточняемом земельном участке с кадастровым номером 54:07:040501:221 :		
1.	—	

Сведения об уточняемых земельных участках, необходимые для исправления реестровых ошибок в сведениях о местоположении их границ								
1. Сведения о характерных точках границ уточняемого земельного участка с кадастровым номером						54:07:040501:21		
Система координат			МСК НСО, зона 4			Зона № 4		
Обоз- начение харак- терных точек границ	Координаты, м				Метод определения координат	Формулы, примененные для расчета средней квадратической погрешности определения координат характерных точек границ (Mt), с подставленными в такие формулы значениями и итоговые (вычисленные) значения Mt, м	Описание закрепления точки	
	содержатся в Едином государственном реестре недвижимости		определены в результате выполнения комплексных кадастровых работ					
	X	Y	X	Y				
1	2	3	4	5	6	7	8	
1								
346	445 930,28	4 220 373,05	—	—	Аналитический метод	0,10	—	
347	445 932,61	4 220 376,77	—	—				
348	445 936,54	4 220 383,09	—	—				
349	445 932,36	4 220 385,70	—	—				
350	445 928,76	4 220 387,60	—	—				
351	445 923,18	4 220 378,19	—	—				
352	445 926,42	4 220 376,18	—	—				
353	445 926,16	4 220 375,75	—	—				
н354	—	—	445 934,26	4 220 372,32	Метод спутниковых геодезических измерений (определений)	Mt = 0,10		
н355	—	—	445 936,59	4 220 376,04				
н356	—	—	445 940,52	4 220 382,36				
н357	—	—	445 936,34	4 220 384,97				
н358	—	—	445 932,74	4 220 386,87				
н359	—	—	445 927,16	4 220 377,46				
н360	—	—	445 930,40	4 220 375,45				

1	2	3	4	5	6	7	8
н361	—	—	445 930,14	4 220 375,02	Метод спутниковых геодезических измерений (определений)	Mt = 0,10	—
346	445 930,28	4 220 373,05	—	—		Аналитический метод	
2							
362	445 950,05	4 220 352,50	—	—	Аналитический метод	0,10	—
363	445 954,76	4 220 360,83	—	—			
364	445 948,93	4 220 362,61	—	—			
365	445 937,37	4 220 368,03	—	—			
366	445 934,12	4 220 361,13	—	—			
367	445 944,61	4 220 355,38	—	—			
н344	—	—	445 954,03	4 220 351,77	Метод спутниковых геодезических измерений (определений)	Mt = 0,10	
н343	—	—	445 955,84	4 220 354,96			
н368	—	—	445 958,74	4 220 360,10			
н369	—	—	445 952,91	4 220 361,88			
н370	—	—	445 941,35	4 220 367,30			
н371	—	—	445 938,10	4 220 360,40			
н372	—	—	445 948,59	4 220 354,65			
362	445 950,05	4 220 352,50	—	—	Аналитический метод	0,10	
3							
373	445 926,32	4 220 365,37	—	—	Аналитический метод	0,10	—
374	445 928,72	4 220 369,63	—	—			
375	445 920,66	4 220 374,15	—	—			
376	445 918,27	4 220 369,89	—	—			
н377	—	—	445 930,30	4 220 364,64	Метод спутниковых геодезических измерений (определений)	Mt = 0,10	
н378	—	—	445 932,70	4 220 368,90			

1	2	3	4	5	6	7	8
н379	—	—	445 924,64	4 220 373,42	Метод спутниковых геодезических измерений (определений)	Mt = 0,10	—
н380	—	—	445 922,25	4 220 369,16			
373	445 926,32	4 220 365,37	—	—	Аналитический метод	0,10	
4							
381	445 998,14	4 220 345,88	—	—	Аналитический метод	0,10	—
382	446 000,74	4 220 354,63	—	—		Mt = 0,10	
325	445 998,64	4 220 355,71	—	—		0,10	
383	445 960,54	4 220 375,24	—	—			
384	445 957,83	4 220 370,51	—	—			
385	445 955,71	4 220 367,17	—	—			
н386	—	—	446 002,44	4 220 346,28	Метод спутниковых геодезических измерений (определений)	Mt = 0,10	
н330	—	—	446 004,97	4 220 355,17			
н334	—	—	445 964,52	4 220 374,51			
н387	—	—	445 961,81	4 220 369,78			
н388	—	—	445 959,69	4 220 366,44			
н577	—	—	445 961,75	4 220 365,45			
381	445 998,14	4 220 345,88	—	—	Аналитический метод	0,10	
5							
389	445 949,54	4 220 363,58	—	—	Аналитический метод	0,10	—
390	445 952,30	4 220 364,31	—	—			
391	445 954,04	4 220 367,40	—	—			
392	445 945,98	4 220 370,37	—	—			
393	445 943,96	4 220 366,89	—	—			
н394	—	—	445 953,52	4 220 362,85	Метод спутниковых геодезических измерений (определений)	Mt = 0,10	
н395	—	—	445 956,28	4 220 363,58			

1	2	3	4	5	6	7	8
н396	—	—	445 958,02	4 220 366,67	Метод спутниковых геодезических измерений (определений)	Mt = 0,10	—
н397	—	—	445 949,96	4 220 369,64			
н398	—	—	445 947,94	4 220 366,16			
389	445 949,54	4 220 363,58	—	—	Аналитический метод	0,10	

2. Сведения о частях границ уточняемого земельного участка с кадастровым номером
54:07:040501:21
:

Обозначение части границ		Горизонтальное проложение (S), м	Описание прохождения части границ	Сведения о согласовании местоположения границ (согласовано/спорное)
от т.	до т.			
1	2	3	4	5
1				
н354	н355	4,39	—	согласовано
н355	н356	7,44		
н356	н357	4,93		
н357	н358	4,07		
н358	н359	10,94		
н359	н360	3,81		
н360	н361	0,50		
н361	н354	4,93		
2				
н344	н343	3,67	—	согласовано
н343	н368	5,90		
н368	н369	6,10		
н369	н370	12,77		
н370	н371	7,63		
н371	н372	11,96		
н372	н344	6,16		
3				
н377	н378	4,89	—	согласовано
н378	н379	9,24		
н379	н380	4,88		
н380	н377	9,23		
4				

1	2	3	4	5
н386	н330	9,24	—	согласовано
н330	н334	44,84		
н334	н387	5,45		
н387	н388	3,96		
н388	н577	2,29		
н577	н386	44,98		
5				
н394	н395	2,85	—	согласовано
н395	н396	3,55		
н396	н397	8,59		
н397	н398	4,02		
н398	н394	6,49		

3. Сведения о характеристиках уточняемого земельного участка с кадастровым номером 54:07:040501:21 :

№ п/п	Наименование характеристики	Значение характеристики
1	2	3
1.	Адрес земельного участка	—
1.1.	Сведения о местоположении земельного участка (при отсутствии адреса) в структурированном в соответствии с федеральной информационной адресной системой виде	Российская Федерация, Новосибирская область, Искитимский р-н, Чернореченский п, Чкалова ул, д 16, кв 3
1.2.	Дополнительные сведения о местоположении земельного участка	обл. Новосибирская, р-н Искитимский, п. Чернореченский, ул. Чкалова, дом 16, Квартира 3
2.	Площадь земельного участка ± величина погрешности определения (вычисления) площади ($P \pm \Delta P$), м²	$764 \pm 20,00$, (1) $101,74 \pm 3,53$, (2) $153,42 \pm 4,34$, (3) $45,14 \pm 2,35$, (4) $425,36 \pm 7,22$, (5) $38,76 \pm 2,18$
3.	Формула, примененная для вычисления предельной погрешности определения площади земельного участка, с подставленными значениями и итоговые (вычисленные) значения	$3,53 + 4,34 + 2,35 + 7,22 + 2,18 = 20$
4.	Площадь земельного участка согласно сведениям Единого государственного реестра недвижимости (Ркад), м²	764,00
5.	Оценка расхождения Р и Ркад ($P - P_{кад}$), м²	0
6.	Предельный минимальный и максимальный размеры земельного участка ($P_{мин}$ и $P_{макс}$), м²	$P_{мин} = P_{мин} = 300$ $P_{макс} = P_{макс} = 3\ 000$
7.	Кадастровый или иной государственный учетный номер (инвентарный) здания, сооружения, объекта незавершенного строительства, расположенного на земельном участке	54:07:040501:223

1	2	3
8.	Вид (виды) разрешенного использования	Для ведения личного подсобного хозяйства
8.1.	Дополнительные сведения об использовании земельного участка	—
9.	Сведения о земельных участках (землях общего пользования, территории общего пользования), посредством которых обеспечивается доступ	—
10.	Иные сведения	—
4. Пояснения к сведениям об уточняемом земельном участке с кадастровым номером		54:07:040501:21 :
1.	—	

Описание местоположения здания, сооружения, объекта незавершенного строительства на земельном участке									
1. Сведения о характерных точках контура объекта недвижимости с кадастровым номером 54:07:040501:71 :									
Система координат МСК НСО, зона 4 Зона № 4									
Обозначение характерных точек границ	Содержатся в Едином государственном реестре недвижимости			Определены в ходе выполнения комплексных кадастровых работ			Метод определения координат	Формулы, примененные для расчета средней квадратической погрешности определения координат характерных точек (Mt), м, с подставленными в такие формулы значениями и итоговые (вычисленные) значения Mt, м	
	координаты, м		Радиус, м	координаты, м		Радиус, м			
	X	Y	R	X	Y	R			
1	2	3	4	5	6	7	8	9	
н1О	—	—	—	446 096,59	4 220 609,44	—	Метод спутниковых геодезических измерений (определений)	Mt = 0,10	
н2О	—	—	—	446 098,17	4 220 612,03	—			
н3О	—	—	—	446 095,87	4 220 613,44	—			
н4О	—	—	—	446 098,86	4 220 618,34	—			
н5О	—	—	—	446 086,30	4 220 626,03	—			
н6О	—	—	—	446 082,75	4 220 620,20	—			
н7О	—	—	—	446 079,77	4 220 622,02	—			
н8О	—	—	—	446 077,33	4 220 618,02	—			
н9О	—	—	—	446 084,10	4 220 613,87	—			
н10О	—	—	—	446 085,54	4 220 616,21	—			
н1О	—	—	—	446 096,59	4 220 609,44	—			
2. Сведения о характеристиках объекта недвижимости с кадастровым номером 54:07:040501:71 :									
№ п/п	Наименование характеристики				Значение характеристики				

1	2				3			
1.	Вид объекта недвижимости				Здание			
2.	Ранее присвоенный государственный учетный номер (инвентарный) здания, сооружения, объекта незавершенного строительства				—			
3.	Кадастровый номер земельного участка (земельных участков), в границах которого (которых) расположены здание, сооружение, объект незавершенного строительства				54:07:040501:18, 54:07:040501:5			
4.	Уникальный учетный номер кадастрового квартала, в границах которого расположены здание, сооружение, объект незавершенного строительства				54:07:040501			
5.	Адрес здания, сооружения, объекта незавершенного строительства				—			
5.1.	Сведения о местоположении здания, сооружения, объекта незавершенного строительства (при отсутствии адреса) в структурированном в соответствии с федеральной информационной адресной системой виде				Российская Федерация, Новосибирская область, Искитимский р-н, Чернореченский п, Советская ул, д 21			
5.2.	Дополнительные сведения о местоположении				Новосибирская область, р-н. Искитимский, п. Чернореченский, ул. Советская, д. 21			
6.	Иные сведения				—			
3. Пояснения к сведениям об объекте недвижимости с кадастровым номером								54:07:040501:71 :
1.	—							
1. Сведения о характерных точках контура объекта недвижимости с кадастровым номером								54:07:040501:72 :
Система координат								МСК НСО, зона 4
								Зона № 4
Обозначение характерных точек границ	Содержатся в Едином государственном реестре недвижимости			Определены в ходе выполнения комплексных кадастровых работ			Метод определения координат	Формулы, примененные для расчета средней квадратической погрешности определения координат характерных точек (Mt), м, с подставленными в такие формулы значениями и итоговые (вычисленные) значения Mt, м
	координаты, м		Радиус, м	координаты, м		Радиус, м		
	X	Y	R	X	Y	R		
1	2	3	4	5	6	7	8	9
n11O	—	—	—	446 129,98	4 220 587,97	—	Метод спутниковых геодезических измерений (определений)	Mt = 0,10
n12O	—	—	—	446 134,61	4 220 595,74	—		

1	2	3	4	5	6	7	8	9
н13О	—	—	—	446 121,45	4 220 603,57	—	Метод спутниковых геодезических измерений (определений)	Mt = 0,10
н14О	—	—	—	446 117,61	4 220 597,11	—		
н15О	—	—	—	446 115,15	4 220 598,57	—		
н16О	—	—	—	446 113,30	4 220 595,45	—		
н17О	—	—	—	446 115,51	4 220 594,14	—		
н18О	—	—	—	446 115,18	4 220 593,58	—		
н19О	—	—	—	446 119,20	4 220 591,18	—		
н20О	—	—	—	446 120,59	4 220 593,52	—		
н21О	—	—	—	446 125,97	4 220 590,31	—		
н22О	—	—	—	446 124,57	4 220 587,96	—		
н23О	—	—	—	446 129,76	4 220 584,88	—		
н24О	—	—	—	446 131,18	4 220 587,26	—		
н11О	—	—	—	446 129,98	4 220 587,97	—		

2. Сведения о характеристиках объекта недвижимости с кадастровым номером							54:07:040501:72	:
№ п/п	Наименование характеристики					Значение характеристики		
1	2					3		
1.	Вид объекта недвижимости					Здание		
2.	Ранее присвоенный государственный учетный номер (инвентарный) здания, сооружения, объекта незавершенного строительства					—		

1	2					3					
3.	Кадастровый номер земельного участка (земельных участков), в границах которого (которых) расположены здание, сооружение, объект незавершенного строительства					54:07:040501:3, 54:07:040501:4					
4.	Уникальный учетный номер кадастрового квартала, в границах которого расположены здание, сооружение, объект незавершенного строительства					54:07:040501					
5.	Адрес здания, сооружения, объекта незавершенного строительства					—					
5.1.	Сведения о местоположении здания, сооружения, объекта незавершенного строительства (при отсутствии адреса) в структурированном в соответствии с федеральной информационной адресной системой виде					Российская Федерация, Новосибирская область, Искитимский р-н, Чернореченский п, Советская ул, д 23					
5.2.	Дополнительные сведения о местоположении					Новосибирская область, р-н. Искитимский, п. Чернореченский, ул. Советская, д. 23					
6.	Иные сведения					—					
3. Пояснения к сведениям об объекте недвижимости с кадастровым номером						54:07:040501:72 :					
1.						—					
1. Сведения о характерных точках контура объекта недвижимости с кадастровым номером						54:07:040501:73 :					
Система координат						МСК НСО, зона 4			Зона №		4
Обозначение характерных точек границ	Содержатся в Едином государственном реестре недвижимости			Определены в ходе выполнения комплексных кадастровых работ			Метод определения координат	Формулы, примененные для расчета средней квадратической погрешности определения координат характерных точек (Mt), м, с подставленными в такие формулы значениями и итоговые (вычисленные) значения Mt, м			
	координаты, м		Радиус, м	координаты, м		Радиус, м					
	X	Y	R	X	Y	R					
1	2	3	4	5	6	7	8	9			
н25О	—	—	—	446 163,84	4 220 388,29	—	Метод спутниковых геодезических измерений (определений)	Mt = 0,10			
н26О	—	—	—	446 154,33	4 220 390,06	—					
н27О	—	—	—	446 149,54	4 220 364,23	—					
н28О	—	—	—	446 152,54	4 220 363,67	—					

1	2	3	4	5	6	7	8	9
н29О	—	—	—	446 152,09	4 220 361,25	—	Метод спутниковых геодезических измерений (определений)	Mt = 0,10
н30О	—	—	—	446 158,59	4 220 360,04	—		
н25О	—	—	—	446 163,84	4 220 388,29	—		

2. Сведения о характеристиках объекта недвижимости с кадастровым номером 54:07:040501:73 :

№ п/п	Наименование характеристики	Значение характеристики
1	2	3
1.	Вид объекта недвижимости	Здание
2.	Ранее присвоенный государственный учетный номер (инвентарный) здания, сооружения, объекта незавершенного строительства	Инвентарный номер 07:02168, Условный номер 54-54-08/063/2010-454
3.	Кадастровый номер земельного участка (земельных участков), в границах которого (которых) расположены здание, сооружение, объект незавершенного строительства	54:07:040501:38
4.	Уникальный учетный номер кадастрового квартала, в границах которого расположены здание, сооружение, объект незавершенного строительства	54:07:040501
5.	Адрес здания, сооружения, объекта незавершенного строительства	—
5.1.	Сведения о местоположении здания, сооружения, объекта незавершенного строительства (при отсутствии адреса) в структурированном в соответствии с федеральной информационной адресной системой виде	Российская Федерация, Новосибирская область, Искитимский р-н, Чернореченский п, Советская ул, д 31а
5.2.	Дополнительные сведения о местоположении	Новосибирская область, р-н. Искитимский, п. Чернореченский, ул. Советская, д. 31а
6.	Иные сведения	—

3. Пояснения к сведениям об объекте недвижимости с кадастровым номером 54:07:040501:73 :

1.	—
----	---

1. Сведения о характерных точках контура объекта недвижимости с кадастровым номером							54:07:040501:74		:	
Система координат				МСК НСО, зона 4			Зона №			4
Обозначение характерных точек границ	Содержатся в Едином государственном реестре недвижимости			Определены в ходе выполнения комплексных кадастровых работ			Метод определения координат	Формулы, примененные для расчета средней квадратической погрешности определения координат характерных точек (Mt), м, с подставленными в такие формулы значениями и итоговые (вычисленные) значения Mt, м		
	координаты, м		Радиус, м	координаты, м		Радиус, м				
	X	Y	R	X	Y	R				
1	2	3	4	5	6	7	8	9		
н31О	—	—	—	446 115,58	4 220 287,16	—	Метод спутниковых геодезических измерений (определений)	Mt = 0,10		
н32О	—	—	—	446 117,74	4 220 297,96	—				
н33О	—	—	—	446 028,96	4 220 315,73	—				
н34О	—	—	—	446 026,80	4 220 304,93	—				
н31О	—	—	—	446 115,58	4 220 287,16	—				
2. Сведения о характеристиках объекта недвижимости с кадастровым номером							54:07:040501:74		:	
№ п/п	Наименование характеристики				Значение характеристики					
1	2				3					
1.	Вид объекта недвижимости				Здание					
2.	Ранее присвоенный государственный учетный номер (инвентарный) здания, сооружения, объекта незавершенного строительства				—					
3.	Кадастровый номер земельного участка (земельных участков), в границах которого (которых) расположены здание, сооружение, объект незавершенного строительства				54:07:040501:26					
4.	Уникальный учетный номер кадастрового квартала, в границах которого расположены здание, сооружение, объект незавершенного строительства				54:07:040501					

1	2					3		
5.	Адрес здания, сооружения, объекта незавершенного строительства					—		
5.1.	Сведения о местоположении здания, сооружения, объекта незавершенного строительства (при отсутствии адреса) в структурированном в соответствии с федеральной информационной адресной системой виде					633227, Российская Федерация, Новосибирская область, Искитимский р-н, Чернореченский п, Тепличная ул, д 14		
5.2.	Дополнительные сведения о местоположении					Российская Федерация, Новосибирская область, муниципальный район Искитимский, сельское поселение Чернореченский сельсовет, поселок Чернореченский, улица Тепличная, дом 14		
6.	Иные сведения					—		
3. Пояснения к сведениям об объекте недвижимости с кадастровым номером 54:07:040501:74 :								
1.	—							
1. Сведения о характерных точках контура объекта недвижимости с кадастровым номером 54:07:040501:75 :								
Система координат МСК НСО, зона 4 Зона № 4								
Обозначение характерных точек границ	Содержатся в Едином государственном реестре недвижимости			Определены в ходе выполнения комплексных кадастровых работ			Метод определения координат	Формулы, примененные для расчета средней квадратической погрешности определения координат характерных точек (Mt), м, с подставленными в такие формулы значениями и итоговые (вычисленные) значения Mt, м
	координаты, м		Радиус, м	координаты, м		Радиус, м		
	X	Y	R	X	Y	R		
1	2	3	4	5	6	7	8	9
н35О	—	—	—	446 146,24	4 220 441,63	—	Метод спутниковых геодезических измерений (определений)	Mt = 0,10
н36О	—	—	—	446 148,84	4 220 454,12	—		
н37О	—	—	—	446 109,60	4 220 462,32	—		
н38О	—	—	—	446 107,06	4 220 449,81	—		
н35О	—	—	—	446 146,24	4 220 441,63	—		
2. Сведения о характеристиках объекта недвижимости с кадастровым номером 54:07:040501:75 :								
№ п/п	Наименование характеристики				Значение характеристики			

1	2					3		
1.	Вид объекта недвижимости					Здание		
2.	Ранее присвоенный государственный учетный номер (инвентарный) здания, сооружения, объекта незавершенного строительства					—		
3.	Кадастровый номер земельного участка (земельных участков), в границах которого (которых) расположены здание, сооружение, объект незавершенного строительства					—		
4.	Уникальный учетный номер кадастрового квартала, в границах которого расположены здание, сооружение, объект незавершенного строительства					54:07:040501		
5.	Адрес здания, сооружения, объекта незавершенного строительства					—		
5.1.	Сведения о местоположении здания, сооружения, объекта незавершенного строительства (при отсутствии адреса) в структурированном в соответствии с федеральной информационной адресной системой виде					Российская Федерация, Новосибирская область, Искитимский р-н, Чернореченский п, Советская ул, д 31		
5.2.	Дополнительные сведения о местоположении					Новосибирская область, р-н. Искитимский, п. Чернореченский, ул. Советская, д. 31		
6.	Иные сведения					—		
3. Пояснения к сведениям об объекте недвижимости с кадастровым номером 54:07:040501:75 :								
1.	—							
1. Сведения о характерных точках контура объекта недвижимости с кадастровым номером 54:07:040501:76 :								
Система координат МСК НСО, зона 4 Зона № 4								
Обоз- начение харак- терных точек границ	Содержатся в Едином государственном реестре недвижимости			Определены в ходе выполнения комплексных кадастровых работ			Метод определения координат	Формулы, примененные для расчета средней квадратической погрешности определения координат характерных точек (Mt), м, с подставленными в такие формулы значениями и итоговые (вычисленные) значения Mt, м
	координаты, м		Радиус, м	координаты, м		Радиус, м		
	X	Y	R	X	Y	R		
1	2	3	4	5	6	7	8	9
н39О	—	—	—	446 069,11	4 220 335,84	—	Метод спутниковых геодезических измерений (определений)	Mt = 0,10
н40О	—	—	—	446 070,31	4 220 340,71	—		

1	2	3	4	5	6	7	8	9
н41О	—	—	—	446 057,95	4 220 343,75	—	Метод спутниковых геодезических измерений (определений)	Mt = 0,10
н42О	—	—	—	446 056,75	4 220 338,88	—		
н39О	—	—	—	446 069,11	4 220 335,84	—		

2. Сведения о характеристиках объекта недвижимости с кадастровым номером 54:07:040501:76 :

№ п/п	Наименование характеристики	Значение характеристики
1	2	3
1.	Вид объекта недвижимости	Здание
2.	Ранее присвоенный государственный учетный номер (инвентарный) здания, сооружения, объекта незавершенного строительства	Инвентарный номер 07:02772, Условный номер 54-54-08/054/2010-870
3.	Кадастровый номер земельного участка (земельных участков), в границах которого (которых) расположены здание, сооружение, объект незавершенного строительства	54:07:040501:67
4.	Уникальный учетный номер кадастрового квартала, в границах которого расположены здание, сооружение, объект незавершенного строительства	54:07:040501
5.	Адрес здания, сооружения, объекта незавершенного строительства	—
5.1.	Сведения о местоположении здания, сооружения, объекта незавершенного строительства (при отсутствии адреса) в структурированном в соответствии с федеральной информационной адресной системой виде	Российская Федерация, Новосибирская область, Искитимский р-н, Чернореченский п, Тепличная ул, д. 14а
5.2.	Дополнительные сведения о местоположении	Новосибирская область, р-н. Искитимский, п. Чернореченский, ул. Тепличная, д. 14а
6.	Иные сведения	—

3. Пояснения к сведениям об объекте недвижимости с кадастровым номером 54:07:040501:76 :

1.	—
----	---

1. Сведения о характерных точках контура объекта недвижимости с кадастровым номером							54:07:040501:77		:	
Система координат				МСК НСО, зона 4			Зона №			4
Обоз- начение харак- терных точек границ	Содержатся в Едином государственном реестре недвижимости			Определены в ходе выполнения комплексных кадастровых работ			Метод определения координат	Формулы, примененные для расчета средней квадратической погрешности определения координат характерных точек (Mt), м, с подставленными в такие формулы значениями и итоговые (вычисленные) значения Mt, м		
	координаты, м		Радиус, м	координаты, м		Радиус, м				
	X	Y	R	X	Y	R				
1	2	3	4	5	6	7	8	9		
н43О	—	—	—	446 159,77	4 220 507,47	—	Метод спутниковых геодезических измерений (определений)	Mt = 0,10		
н44О	—	—	—	446 162,43	4 220 520,45	—				
н45О	—	—	—	446 122,55	4 220 528,60	—				
н46О	—	—	—	446 119,90	4 220 515,62	—				
н43О	—	—	—	446 159,77	4 220 507,47	—				
2. Сведения о характеристиках объекта недвижимости с кадастровым номером							54:07:040501:77		:	
№ п/п	Наименование характеристики				Значение характеристики					
1	2				3					
1.	Вид объекта недвижимости				Здание					
2.	Ранее присвоенный государственный учетный номер (инвентарный) здания, сооружения, объекта незавершенного строительства				—					
3.	Кадастровый номер земельного участка (земельных участков), в границах которого (которых) расположены здание, сооружение, объект незавершенного строительства				54:07:040501:24					
4.	Уникальный учетный номер кадастрового квартала, в границах которого расположены здание, сооружение, объект незавершенного строительства				54:07:040501					

1	2					3		
5.	Адрес здания, сооружения, объекта незавершенного строительства					—		
5.1.	Сведения о местоположении здания, сооружения, объекта незавершенного строительства (при отсутствии адреса) в структурированном в соответствии с федеральной информационной адресной системой виде					Российская Федерация, Новосибирская область, Искитимский р-н, Чернореченский п, Советская ул, д 27		
5.2.	Дополнительные сведения о местоположении					Новосибирская область, р-н. Искитимский, п. Чернореченский, ул. Советская, д. 27		
6.	Иные сведения					—		
3. Пояснения к сведениям об объекте недвижимости с кадастровым номером 54:07:040501:77 :								
1.	—							
1. Сведения о характерных точках контура объекта недвижимости с кадастровым номером 54:07:040501:78 :								
Система координат МСК НСО, зона 4 Зона № 4								
Обоз- начение харак- терных точек границ	Содержатся в Едином государственном реестре недвижимости			Определены в ходе выполнения комплексных кадастровых работ			Метод определения координат	Формулы, примененные для расчета средней квадратической погрешности определения координат характерных точек (Mt), м, с подставленными в такие формулы значениями и итоговые (вычисленные) значения Mt, м
	координаты, м		Радиус, м	координаты, м		Радиус, м		
	X	Y	R	X	Y	R		
1	2	3	4	5	6	7	8	9
н47О	—	—	—	446 158,96	4 220 569,14	—	Метод спутниковых геодезических измерений (определений)	Mt = 0,10
н48О	—	—	—	446 163,80	4 220 576,75	—		
н49О	—	—	—	446 146,95	4 220 587,43	—		
н50О	—	—	—	446 142,23	4 220 580,00	—		
н51О	—	—	—	446 142,01	4 220 580,13	—		
н52О	—	—	—	446 140,30	4 220 577,44	—		
н53О	—	—	—	446 143,24	4 220 575,60	—		

1	2	3	4	5	6	7	8	9
н54О	—	—	—	446 142,09	4 220 573,78	—	Метод спутниковых геодезических измерений (определений)	Mt = 0,10
н55О	—	—	—	446 145,29	4 220 571,75	—		
н56О	—	—	—	446 148,04	4 220 576,08	—		
н47О	—	—	—	446 158,96	4 220 569,14	—		

2. Сведения о характеристиках объекта недвижимости с кадастровым номером 54:07:040501:78 :

№ п/п	Наименование характеристики	Значение характеристики
1	2	3
1.	Вид объекта недвижимости	Здание
2.	Ранее присвоенный государственный учетный номер (инвентарный) здания, сооружения, объекта незавершенного строительства	—
3.	Кадастровый номер земельного участка (земельных участков), в границах которого (которых) расположены здание, сооружение, объект незавершенного строительства	54:07:040501:1
4.	Уникальный учетный номер кадастрового квартала, в границах которого расположены здание, сооружение, объект незавершенного строительства	54:07:040501
5.	Адрес здания, сооружения, объекта незавершенного строительства	—
5.1.	Сведения о местоположении здания, сооружения, объекта незавершенного строительства (при отсутствии адреса) в структурированном в соответствии с федеральной информационной адресной системой виде	Российская Федерация, Новосибирская область, Искитимский р-н, Чернореченский п, Советская ул, д 25
5.2.	Дополнительные сведения о местоположении	Новосибирская область, р-н. Искитимский, п. Чернореченский, ул. Советская, д. 25
6.	Иные сведения	—

3. Пояснения к сведениям об объекте недвижимости с кадастровым номером 54:07:040501:78 :

1.	—
----	---

1. Сведения о характерных точках контура объекта недвижимости с кадастровым номером							54:07:040501:80	:
Система координат			МСК НСО, зона 4				Зона № 4	
Обоз- начение харак- терных точек границ	Содержатся в Едином государственном реестре недвижимости			Определены в ходе выполнения комплексных кадастровых работ			Метод определения координат	Формулы, примененные для расчета средней квадратической погрешности определения координат характерных точек (Mt), м, с подставленными в такие формулы значениями и итоговые (вычисленные) значения Mt, м
	координаты, м		Радиус, м	координаты, м		Радиус, м		
	X	Y	R	X	Y	R		
1	2	3	4	5	6	7	8	9
н57О	—	—	—	445 961,29	4 220 402,50	—	Метод спутниковых геодезических измерений (определений)	Mt = 0,10
н58О	—	—	—	445 964,09	4 220 407,20	—		
н59О	—	—	—	445 962,39	4 220 408,21	—		
н60О	—	—	—	445 972,46	4 220 425,09	—		
н61О	—	—	—	445 969,70	4 220 426,73	—		
н62О	—	—	—	445 967,31	4 220 422,72	—		
н63О	—	—	—	445 964,62	4 220 424,31	—		
н64О	—	—	—	445 965,86	4 220 426,39	—		
н65О	—	—	—	445 962,84	4 220 428,19	—		
н66О	—	—	—	445 953,87	4 220 413,18	—		
н67О	—	—	—	445 950,52	4 220 415,18	—		
н68О	—	—	—	445 947,92	4 220 410,83	—		
н69О	—	—	—	445 954,12	4 220 407,14	—		

1	2	3	4	5	6	7	8	9
н70О	—	—	—	445 956,60	4 220 411,26	—	Метод спутниковых геодезических измерений (определений)	Mt = 0,10
н71О	—	—	—	445 959,17	4 220 409,71	—		
н72О	—	—	—	445 956,55	4 220 405,33	—		
н57О	—	—	—	445 961,29	4 220 402,50	—		

2. Сведения о характеристиках объекта недвижимости с кадастровым номером 54:07:040501:80 :

№ п/п	Наименование характеристики	Значение характеристики
1	2	3
1.	Вид объекта недвижимости	Здание
2.	Ранее присвоенный государственный учетный номер (инвентарный) здания, сооружения, объекта незавершенного строительства	—
3.	Кадастровый номер земельного участка (земельных участков), в границах которого (которых) расположены здание, сооружение, объект незавершенного строительства	54:07:040501:15, 54:07:040501:56, 54:07:040501:19
4.	Уникальный учетный номер кадастрового квартала, в границах которого расположены здание, сооружение, объект незавершенного строительства	54:07:040501
5.	Адрес здания, сооружения, объекта незавершенного строительства	—
5.1.	Сведения о местоположении здания, сооружения, объекта незавершенного строительства (при отсутствии адреса) в структурированном в соответствии с федеральной информационной адресной системой виде	Российская Федерация, Новосибирская область, Искитимский р-н, Чернореченский п, Чкалова ул, д 14
5.2.	Дополнительные сведения о местоположении	Новосибирская область, р-н. Искитимский, п. Чернореченский, ул. Чкалова, д. 14
6.	Иные сведения	—

3. Пояснения к сведениям об объекте недвижимости с кадастровым номером 54:07:040501:80 :

1.	—
----	---

1. Сведения о характерных точках контура объекта недвижимости с кадастровым номером							54:07:040501:81	:
Система координат			МСК НСО, зона 4				Зона № 4	
Обоз- начение харак- терных точек границ	Содержатся в Едином государственном реестре недвижимости			Определены в ходе выполнения комплексных кадастровых работ			Метод определения координат	Формулы, примененные для расчета средней квадратической погрешности определения координат характерных точек (Mt), м, с подставленными в такие формулы значениями и итоговые (вычисленные) значения Mt, м
	координаты, м		Радиус, м	координаты, м		Радиус, м		
	X	Y	R	X	Y	R		
1	2	3	4	5	6	7	8	9
н73О	—	—	—	445 986,94	4 220 443,91	—	Метод спутниковых геодезических измерений (определений)	Mt = 0,10
н74О	—	—	—	445 988,15	4 220 445,88	—		
н75О	—	—	—	445 986,26	4 220 447,04	—		
н76О	—	—	—	445 996,97	4 220 464,49	—		
н77О	—	—	—	445 995,57	4 220 465,34	—		
н78О	—	—	—	445 995,21	4 220 464,73	—		
н79О	—	—	—	445 993,81	4 220 465,59	—		
н80О	—	—	—	445 991,94	4 220 462,53	—		
н81О	—	—	—	445 989,48	4 220 464,04	—		
н82О	—	—	—	445 992,08	4 220 468,27	—		
н83О	—	—	—	445 989,28	4 220 470,00	—		
н84О	—	—	—	445 977,15	4 220 450,26	—		
н85О	—	—	—	445 979,78	4 220 448,65	—		

1	2	3	4	5	6	7	8	9
н86О	—	—	—	445 979,26	4 220 447,80	—	Метод спутниковых геодезических измерений (определений)	Mt = 0,10
н87О	—	—	—	445 980,50	4 220 447,05	—		
н88О	—	—	—	445 983,01	4 220 451,12	—		
н89О	—	—	—	445 984,57	4 220 450,15	—		
н90О	—	—	—	445 982,43	4 220 446,68	—		
н73О	—	—	—	445 986,94	4 220 443,91	—		

2. Сведения о характеристиках объекта недвижимости с кадастровым номером 54:07:040501:81 :

№ п/п	Наименование характеристики	Значение характеристики
1	2	3
1.	Вид объекта недвижимости	Здание
2.	Ранее присвоенный государственный учетный номер (инвентарный) здания, сооружения, объекта незавершенного строительства	—
3.	Кадастровый номер земельного участка (земельных участков), в границах которого (которых) расположены здание, сооружение, объект незавершенного строительства	54:07:040501:39
4.	Уникальный учетный номер кадастрового квартала, в границах которого расположены здание, сооружение, объект незавершенного строительства	54:07:040501
5.	Адрес здания, сооружения, объекта незавершенного строительства	—
5.1.	Сведения о местоположении здания, сооружения, объекта незавершенного строительства (при отсутствии адреса) в структурированном в соответствии с федеральной информационной адресной системой виде	Российская Федерация, Новосибирская область, Искитимский р-н, Чернореченский п, Чкалова ул, д. 12
5.2.	Дополнительные сведения о местоположении	Новосибирская область, р-н. Искитимский, п. Чернореченский, ул. Чкалова, д. 12
6.	Иные сведения	—

3. Пояснения к сведениям об объекте недвижимости с кадастровым номером 54:07:040501:81 :

1.	—
----	---

1. Сведения о характерных точках контура объекта недвижимости с кадастровым номером							54:07:040501:82	
Система координат				МСК НСО, зона 4			Зона № 4	
Обозначение характерных точек границ	Содержатся в Едином государственном реестре недвижимости			Определены в ходе выполнения комплексных кадастровых работ			Метод определения координат	Формулы, примененные для расчета средней квадратической погрешности определения координат характерных точек (Mt), м, с подставленными в такие формулы значениями и итоговые (вычисленные) значения Mt, м
	координаты, м		Радиус, м	координаты, м		Радиус, м		
	X	Y	R	X	Y	R		
1	2	3	4	5	6	7	8	9
н91О	—	—	—	446 064,23	4 220 573,41	—	Метод спутниковых геодезических измерений (определений)	Mt = 0,10
н92О	—	—	—	446 062,66	4 220 574,36	—		
н93О	—	—	—	446 063,40	4 220 575,57	—		
н94О	—	—	—	446 059,78	4 220 577,78	—		
н95О	—	—	—	446 059,04	4 220 576,57	—		
н96О	—	—	—	446 056,62	4 220 578,05	—		
н97О	—	—	—	446 047,25	4 220 562,69	—		
н98О	—	—	—	446 050,25	4 220 560,86	—		
н99О	—	—	—	446 048,87	4 220 558,60	—		
н100О	—	—	—	446 053,49	4 220 555,79	—		
н91О	—	—	—	446 064,23	4 220 573,41	—		
2. Сведения о характеристиках объекта недвижимости с кадастровым номером							54:07:040501:82	
№ п/п	Наименование характеристики			Значение характеристики				
1	2			3				
1.	Вид объекта недвижимости			Здание				

1	2	3
2.	Ранее присвоенный государственный учетный номер (инвентарный) здания, сооружения, объекта незавершенного строительства	—
3.	Кадастровый номер земельного участка (земельных участков), в границах которого (которых) расположены здание, сооружение, объект незавершенного строительства	54:07:040501:7
4.	Уникальный учетный номер кадастрового квартала, в границах которого расположены здание, сооружение, объект незавершенного строительства	54:07:040501
5.	Адрес здания, сооружения, объекта незавершенного строительства	—
5.1.	Сведения о местоположении здания, сооружения, объекта незавершенного строительства (при отсутствии адреса) в структурированном в соответствии с федеральной информационной адресной системой виде	Российская Федерация, Новосибирская область, Искитимский р-н, Чернореченский п, Чкалова ул, д 4
5.2.	Дополнительные сведения о местоположении	Новосибирская область, р-н. Искитимский, п. Чернореченский, ул. Чкалова, д. 4
6.	Иные сведения	—

3. Пояснения к сведениям об объекте недвижимости с кадастровым номером 54:07:040501:82 :

1.	—
----	---

1. Сведения о характерных точках контура объекта недвижимости с кадастровым номером 54:07:040501:83 :

Система координат			МСК НСО, зона 4				Зона №		4
Обозначение характерных точек границ	Содержатся в Едином государственном реестре недвижимости			Определены в ходе выполнения комплексных кадастровых работ			Метод определения координат	Формулы, примененные для расчета средней квадратической погрешности определения координат характерных точек (Mt), м, с подставленными в такие формулы значениями и итоговые (вычисленные) значения Mt, м	
	координаты, м		Радиус, м	координаты, м		Радиус, м			
	X	Y	R	X	Y	R			
1	2	3	4	5	6	7	8	9	
н101О	—	—	—	446 029,34	4 220 512,07	—	Метод спутниковых геодезических измерений (определений)	Mt = 0,10	
н102О	—	—	—	446 033,26	4 220 518,46	—			
н103О	—	—	—	446 023,34	4 220 524,55	—			

1	2	3	4	5	6	7	8	9
н104О	—	—	—	446 019,42	4 220 518,15	—	Метод спутниковых геодезических измерений (определений)	Mt = 0,10
н101О	—	—	—	446 029,34	4 220 512,07	—		

2. Сведения о характеристиках объекта недвижимости с кадастровым номером 54:07:040501:83 :

№ п/п	Наименование характеристики	Значение характеристики
1	2	3
1.	Вид объекта недвижимости	Здание
2.	Ранее присвоенный государственный учетный номер (инвентарный) здания, сооружения, объекта незавершенного строительства	—
3.	Кадастровый номер земельного участка (земельных участков), в границах которого (которых) расположены здание, сооружение, объект незавершенного строительства	54:07:040501:11
4.	Уникальный учетный номер кадастрового квартала, в границах которого расположены здание, сооружение, объект незавершенного строительства	54:07:040501
5.	Адрес здания, сооружения, объекта незавершенного строительства	—
5.1.	Сведения о местоположении здания, сооружения, объекта незавершенного строительства (при отсутствии адреса) в структурированном в соответствии с федеральной информационной адресной системой виде	Российская Федерация, Новосибирская область, Искитимский р-н, Чернореченский п, Чкалова ул, д 8
5.2.	Дополнительные сведения о местоположении	Новосибирская область, р-н. Искитимский, п. Чернореченский, ул. Чкалова, д. 8
6.	Иные сведения	—

3. Пояснения к сведениям об объекте недвижимости с кадастровым номером 54:07:040501:83 :

1.	—
----	---

1. Сведения о характерных точках контура объекта недвижимости с кадастровым номером							54:07:040501:84	
Система координат				МСК НСО, зона 4			Зона № 4	
Обозначение характерных точек границ	Содержатся в Едином государственном реестре недвижимости			Определены в ходе выполнения комплексных кадастровых работ			Метод определения координат	Формулы, примененные для расчета средней квадратической погрешности определения координат характерных точек (Mt), м, с подставленными в такие формулы значениями и итоговые (вычисленные) значения Mt, м
	координаты, м		Радиус, м	координаты, м		Радиус, м		
	X	Y	R	X	Y	R		
1	2	3	4	5	6	7	8	9
н105О	—	—	—	446 071,04	4 220 581,76	—	Метод спутниковых геодезических измерений (определений)	Mt = 0,10
н106О	—	—	—	446 073,45	4 220 585,60	—		
н107О	—	—	—	446 072,17	4 220 586,41	—		
н108О	—	—	—	446 081,08	4 220 600,62	—		
н109О	—	—	—	446 073,85	4 220 605,15	—		
н110О	—	—	—	446 065,07	4 220 591,17	—		
н111О	—	—	—	446 063,58	4 220 592,11	—		
н112О	—	—	—	446 061,03	4 220 588,04	—		
н105О	—	—	—	446 071,04	4 220 581,76	—		
2. Сведения о характеристиках объекта недвижимости с кадастровым номером							54:07:040501:84	
№ п/п	Наименование характеристики				Значение характеристики			
1	2				3			
1.	Вид объекта недвижимости				Здание			
2.	Ранее присвоенный государственный учетный номер (инвентарный) здания, сооружения, объекта незавершенного строительства				—			

1	2					3				
3.	Кадастровый номер земельного участка (земельных участков), в границах которого (которых) расположены здание, сооружение, объект незавершенного строительства					54:07:040501:55				
4.	Уникальный учетный номер кадастрового квартала, в границах которого расположены здание, сооружение, объект незавершенного строительства					54:07:040501				
5.	Адрес здания, сооружения, объекта незавершенного строительства					—				
5.1.	Сведения о местоположении здания, сооружения, объекта незавершенного строительства (при отсутствии адреса) в структурированном в соответствии с федеральной информационной адресной системой виде					Российская Федерация, Новосибирская область, Искитимский р-н, Чернореченский п, Чкалова ул, д 2				
5.2.	Дополнительные сведения о местоположении					Новосибирская область, р-н. Искитимский, п. Чернореченский, ул. Чкалова, д. 2				
6.	Иные сведения					—				
3. Пояснения к сведениям об объекте недвижимости с кадастровым номером 54:07:040501:84 :										
1.	—									
1. Сведения о характерных точках контура объекта недвижимости с кадастровым номером 54:07:040501:86 :										
Система координат МСК НСО, зона 4 Зона № 4										
Обозначение характерных точек границ	Содержатся в Едином государственном реестре недвижимости			Определены в ходе выполнения комплексных кадастровых работ			Метод определения координат	Формулы, примененные для расчета средней квадратической погрешности определения координат характерных точек (Mt), м, с подставленными в такие формулы значениями и итоговые (вычисленные) значения Mt, м		
	координаты, м		Радиус, м	координаты, м		Радиус, м				
	X	Y	R	X	Y	R				
1	2	3	4	5	6	7	8	9		
н113О	—	—	—	446 040,64	4 220 535,66	—	Метод спутниковых геодезических измерений (определений)	Mt = 0,10		
н114О	—	—	—	446 042,85	4 220 535,22	—				
н115О	—	—	—	446 046,56	4 220 541,36	—				
н116О	—	—	—	446 045,00	4 220 542,31	—				

1	2	3	4	5	6	7	8	9
н117О	—	—	—	446 046,92	4 220 545,46	—	Метод спутниковых геодезических измерений (определений)	Mt = 0,10
н118О	—	—	—	446 049,77	4 220 543,72	—		
н119О	—	—	—	446 052,23	4 220 547,76	—		
н120О	—	—	—	446 041,89	4 220 554,05	—		
н121О	—	—	—	446 033,39	4 220 540,09	—		
н113О	—	—	—	446 040,64	4 220 535,66	—		

2. Сведения о характеристиках объекта недвижимости с кадастровым номером 54:07:040501:86 :

№ п/п	Наименование характеристики	Значение характеристики
1	2	3
1.	Вид объекта недвижимости	Здание
2.	Ранее присвоенный государственный учетный номер (инвентарный) здания, сооружения, объекта незавершенного строительства	—
3.	Кадастровый номер земельного участка (земельных участков), в границах которого (которых) расположены здание, сооружение, объект незавершенного строительства	54:07:040501:10, 54:07:040501:9
4.	Уникальный учетный номер кадастрового квартала, в границах которого расположены здание, сооружение, объект незавершенного строительства	54:07:040501
5.	Адрес здания, сооружения, объекта незавершенного строительства	—
5.1.	Сведения о местоположении здания, сооружения, объекта незавершенного строительства (при отсутствии адреса) в структурированном в соответствии с федеральной информационной адресной системой виде	Российская Федерация, Новосибирская область, Искитимский р-н, Чернореченский п, Чкалова ул, д 6
5.2.	Дополнительные сведения о местоположении	Новосибирская область, р-н. Искитимский, п. Чернореченский, ул. Чкалова, д. 6
6.	Иные сведения	—

3. Пояснения к сведениям об объекте недвижимости с кадастровым номером 54:07:040501:86 :

1.	—
----	---

1. Сведения о характерных точках контура объекта недвижимости с кадастровым номером 54:07:040501:87 :

Система координат			МСК НСО, зона 4				Зона № 4	
Обозначение характерных точек границ	Содержатся в Едином государственном реестре недвижимости			Определены в ходе выполнения комплексных кадастровых работ			Метод определения координат	Формулы, примененные для расчета средней квадратической погрешности определения координат характерных точек (Mt), м, с подставленными в такие формулы значениями и итоговые (вычисленные) значения Mt, м
	координаты, м		Радиус, м	координаты, м		Радиус, м		
	X	Y	R	X	Y	R		
1	2	3	4	5	6	7	8	9
н122О	—	—	—	445 946,57	4 220 326,21	—	Метод спутниковых геодезических измерений (определений)	Mt = 0,10
н123О	—	—	—	445 953,13	4 220 337,56	—		
н124О	—	—	—	445 918,46	4 220 357,60	—		
н125О	—	—	—	445 911,90	4 220 346,25	—		
н122О	—	—	—	445 946,57	4 220 326,21	—		

2. Сведения о характеристиках объекта недвижимости с кадастровым номером 54:07:040501:87 :

№ п/п	Наименование характеристики	Значение характеристики
1	2	3
1.	Вид объекта недвижимости	Здание
2.	Ранее присвоенный государственный учетный номер (инвентарный) здания, сооружения, объекта незавершенного строительства	Инвентарный номер 79/11/0146/00:0001/А
3.	Кадастровый номер земельного участка (земельных участков), в границах которого (которых) расположены здание, сооружение, объект незавершенного строительства	—
4.	Уникальный учетный номер кадастрового квартала, в границах которого расположены здание, сооружение, объект незавершенного строительства	54:07:040501

1	2					3		
5.	Адрес здания, сооружения, объекта незавершенного строительства					—		
5.1.	Сведения о местоположении здания, сооружения, объекта незавершенного строительства (при отсутствии адреса) в структурированном в соответствии с федеральной информационной адресной системой виде					Российская Федерация, Новосибирская область, Искитимский р-н, Чернореченский п, Тепличная ул, д 12		
5.2.	Дополнительные сведения о местоположении					Новосибирская область, р-н. Искитимский, п. Чернореченский, ул. Тепличная, д. 12		
6.	Иные сведения					—		
3. Пояснения к сведениям об объекте недвижимости с кадастровым номером 54:07:040501:87 :								
1.	—							
1. Сведения о характерных точках контура объекта недвижимости с кадастровым номером 54:07:040501:88 :								
Система координат МСК НСО, зона 4 Зона № 4								
Обоз- начение харак- терных точек границ	Содержатся в Едином государственном реестре недвижимости			Определены в ходе выполнения комплексных кадастровых работ			Метод определения координат	Формулы, примененные для расчета средней квадратической погрешности определения координат характерных точек (Mt), м, с подставленными в такие формулы значениями и итоговые (вычисленные) значения Mt, м
	координаты, м		Радиус, м	координаты, м		Радиус, м		
	X	Y	R	X	Y	R		
1	2	3	4	5	6	7	8	9
н126О	—	—	—	446 152,98	4 220 475,48	—	Метод спутниковых геодезических измерений (определений)	Mt = 0,10
н127О	—	—	—	446 155,50	4 220 487,96	—		
н128О	—	—	—	446 116,12	4 220 495,88	—		
н129О	—	—	—	446 113,61	4 220 483,39	—		
н126О	—	—	—	446 152,98	4 220 475,48	—		
2. Сведения о характеристиках объекта недвижимости с кадастровым номером 54:07:040501:88 :								
№ п/п	Наименование характеристики					Значение характеристики		
1	2					3		
1.	Вид объекта недвижимости					Здание		

1	2	3
2.	Ранее присвоенный государственный учетный номер (инвентарный) здания, сооружения, объекта незавершенного строительства	—
3.	Кадастровый номер земельного участка (земельных участков), в границах которого (которых) расположены здание, сооружение, объект незавершенного строительства	54:07:040501:34
4.	Уникальный учетный номер кадастрового квартала, в границах которого расположены здание, сооружение, объект незавершенного строительства	54:07:040501
5.	Адрес здания, сооружения, объекта незавершенного строительства	—
5.1.	Сведения о местоположении здания, сооружения, объекта незавершенного строительства (при отсутствии адреса) в структурированном в соответствии с федеральной информационной адресной системой виде	Российская Федерация, Новосибирская область, Искитимский р-н, Чернореченский п, Советская ул, д 29
5.2.	Дополнительные сведения о местоположении	Новосибирская область, р-н Искитимский, п Чернореченский, ул Советская, д 29
6.	Иные сведения	—

3. Пояснения к сведениям об объекте недвижимости с кадастровым номером 54:07:040501:88:		
1.	—	

1. Сведения о характерных точках контура объекта недвижимости с кадастровым номером						54:07:040501:270		:
Система координат			МСК НСО, зона 4			Зона № 4		
Обоз- начение харак- терных точек границ	Содержатся в Едином государственном реестре недвижимости			Определены в ходе выполнения комплексных кадастровых работ			Метод определения координат	Формулы, примененные для расчета средней квадратической погрешности определения координат характерных точек (Mt), м, с подставленными в такие формулы значениями и итоговые (вычисленные) значения Mt, м
	координаты, м		Радиус, м	координаты, м		Радиус, м		
	X	Y	R	X	Y	R		
1	2	3	4	5	6	7	8	9
н166О	—	—	—	446 140,87	4 220 262,50	—	Метод спутниковых геодезических измерений (определений)	Mt = 0,10
н167О	—	—	—	446 143,93	4 220 278,69	—		
н168О	—	—	—	446 130,61	4 220 281,20	—		

1	2	3	4	5	6	7	8	9
н169О	—	—	—	446 127,55	4 220 265,02	—	Метод спутниковых геодезических измерений (определений)	Mt = 0,10
н166О	—	—	—	446 140,87	4 220 262,50	—		

2. Сведения о характеристиках объекта недвижимости с кадастровым номером 54:07:040501:270 :

№ п/п	Наименование характеристики	Значение характеристики
1	2	3
1.	Вид объекта недвижимости	Здание
2.	Ранее присвоенный государственный учетный номер (инвентарный) здания, сооружения, объекта незавершенного строительства	Инвентарный номер 07:03307, Условный номер 54-54-08/031/2012-017
3.	Кадастровый номер земельного участка (земельных участков), в границах которого (которых) расположены здание, сооружение, объект незавершенного строительства	54:07:040501:67
4.	Уникальный учетный номер кадастрового квартала, в границах которого расположены здание, сооружение, объект незавершенного строительства	54:07:040501
5.	Адрес здания, сооружения, объекта незавершенного строительства	—
5.1.	Сведения о местоположении здания, сооружения, объекта незавершенного строительства (при отсутствии адреса) в структурированном в соответствии с федеральной информационной адресной системой виде	Российская Федерация, Новосибирская область, Искитимский р-н, Чернореченский п, Тепличная ул, д 14а
5.2.	Дополнительные сведения о местоположении	Россия, Новосибирская обл., Искитимский район, п. Чернореченский, ул. Тепличная, дом 14а
6.	Иные сведения	—

3. Пояснения к сведениям об объекте недвижимости с кадастровым номером 54:07:040501:270 :

1.	—
----	---

Сведения о зданиях, сооружениях, объектах незавершенного строительства, необходимые для исправления реестровых ошибок в сведениях об описании их местоположения									
1. Сведения о характерных точках контура здания									
с кадастровым номером 54:07:040501:223 : вид объекта недвижимости (здание, сооружение, объект незавершенного строительства)									
Система координат МСК НСО, зона 4 Зона № 4									
Обоз- начение харак- терных точек границ	Содержатся в Едином государственном реестре недвижимости			Определены в ходе выполнения комплексных кадастровых работ			Метод определения координат	Формулы, примененные для расчета средней квадратической погрешности определения координат характерных точек (Mt), м, с подставленными в такие формулы значениями и итоговые (вычисленные) значения Mt, м	
	координаты, м		Радиус, м	координаты, м		Радиус, м			
	X	Y	R	X	Y	R			
1	2	3	4	5	6	7	8	9	
130	445 936,93	4 220 372,12	—	—	—	—	—	—	
131	445 946,39	4 220 389,24	—	—	—	—			
132	445 943,46	4 220 390,86	—	—	—	—			
133	445 942,25	4 220 388,67	—	—	—	—			
134	445 939,76	4 220 390,04	—	—	—	—			
135	445 940,84	4 220 392,02	—	—	—	—			
136	445 937,87	4 220 393,66	—	—	—	—			
137	445 929,75	4 220 378,96	—	—	—	—			
138	445 929,60	4 220 379,04	—	—	—	—			
139	445 928,41	4 220 376,90	—	—	—	—			
140	445 930,44	4 220 375,78	—	—	—	—			
141	445 929,46	4 220 373,99	—	—	—	—			
142	445 931,90	4 220 372,64	—	—	—	—			
143	445 934,08	4 220 376,56	—	—	—	—			
144	445 935,22	4 220 375,92	—	—	—	—			
145	445 934,00	4 220 373,69	—	—	—	—			
н146О	—	—	—	445 939,26	4 220 371,58	—	Метод спутниковых геодезических измерений (определений)	Mt = 0,10	
н147О	—	—	—	445 949,68	4 220 388,14	—			

1	2	3	4	5	6	7	8	9
н148О	—	—	—	445 946,85	4 220 389,92	—	Метод спутниковых геодезических измерений (определений)	Mt = 0,10
н149О	—	—	—	445 945,51	4 220 387,80	—		
н150О	—	—	—	445 943,11	4 220 389,31	—		
н151О	—	—	—	445 944,30	4 220 391,23	—		
н152О	—	—	—	445 941,43	4 220 393,03	—		
н153О	—	—	—	445 932,48	4 220 378,82	—		
н154О	—	—	—	445 932,34	4 220 378,91	—		
н155О	—	—	—	445 931,03	4 220 376,84	—		
н156О	—	—	—	445 932,99	4 220 375,60	—		
н157О	—	—	—	445 931,91	4 220 373,87	—		
н158О	—	—	—	445 934,27	4 220 372,39	—		
н159О	—	—	—	445 936,67	4 220 376,18	—		
н160О	—	—	—	445 937,77	4 220 375,47	—		
н161О	—	—	—	445 936,43	4 220 373,32	—		
н146О	—	—	—	445 939,26	4 220 371,58	—		
2. Иные сведения об объекте недвижимости с кадастровым номером							54:07:040501:223 :	
1.	—							
3. Пояснения к сведениям об объекте недвижимости с кадастровым номером							54:07:040501:223 :	
1.	—							

1. Сведения о характерных точках контура				здания				
				вид объекта недвижимости (здание, сооружение, объект незавершенного строительства)				
с кадастровым номером				54:07:040501:284				
Система координат				МСК НСО, зона 4			Зона № 4	
Обозначение характерных точек границ	Содержатся в Едином государственном реестре недвижимости			Определены в ходе выполнения комплексных кадастровых работ			Метод определения координат	Формулы, примененные для расчета средней квадратической погрешности определения координат характерных точек (Mt), м, с подставленными в такие формулы значениями и итоговые (вычисленные) значения Mt, м
	координаты, м		Радиус, м	координаты, м		Радиус, м		
	X	Y	R	X	Y	R		
1	2	3	4	5	6	7	8	9
170	446 133,79	4 220 227,98	—	—	—	—	—	—
н171О	—	—	—	446 138,83	4 220 240,88	—	Метод спутниковых геодезических измерений (определений)	Mt = 0,10
172	446 136,48	4 220 239,77	—	—	—	—	—	—
н173О	—	—	—	446 127,01	4 220 243,48	—	Метод спутниковых геодезических измерений (определений)	Mt = 0,10
174	446 121,23	4 220 243,26	—	—	—	—	—	—
175	446 118,53	4 220 231,46	—	—	—	—		
н176О	—	—	—	446 123,65	4 220 228,20	—	Метод спутниковых геодезических измерений (определений)	Mt = 0,10
н177О	—	—	—	446 135,46	4 220 225,60	—		
н171О	—	—	—	446 138,83	4 220 240,88	—		
2. Иные сведения об объекте недвижимости с кадастровым номером				54:07:040501:284				
1.	—							
3. Пояснения к сведениям об объекте недвижимости с кадастровым номером				54:07:040501:284				
1.	—							

Условные обозначения:













- | | | |
|---|---------------|--|
|  | :64 | - Кадастровый номер уточняемого здания, сооружения, объекта незавершенного строительства |
|  | :47 | - Кадастровый номер уточняемого земельного участка |
|  | :21 | - Кадастровый номер исправляемого земельного участка |
|  | :223 | - Кадастровый номер исправляемого здания, сооружения, объекта незавершенного строительства |
|  | 7 | - Существующая точка, имеющиеся в ЕГРН сведения о которой позволяют однозначно определить ее местоположение |
|  | 5 | - Прекращающая существование точка, сведения о которой позволяют однозначно определить ее местоположение |
|  | н1У | - Образуемая точка земельного участка, сведения о которой позволяют однозначно определить ее местоположение |
|  | :37 | - Кадастровый номер земельного участка, учтенного в ЕГРН |
|  | | - Существующая часть границы, имеющиеся в ЕГРН сведения о которой достаточны для определения ее местоположения |
|  | | - Вновь образованная часть границы, сведения о которой достаточны для определения ее местоположения |
|  | :72 | - Существующая часть границы контура и кадастровый номер объекта капитального строительства, имеющиеся в ЕГРН сведения о котором достаточны для определения его местоположения |
| | 36:28:0109002 | - Номер кадастрового квартала |
|  | | - Граница кадастрового квартала |

Схема границ земельных участков



Масштаб 1:1 300