

КАРТА-ПЛАН ТЕРРИТОРИИ

Пояснительная записка

1. Сведения о территории выполнения комплексных кадастровых работ:

Новосибирская область, р-н. Искитимский, п. Чернореченский, в границах квартала 54:07:040504

(наименование субъекта Российской Федерации, муниципального образования, населенного пункта, уникальные учетные номера кадастровых кварталов, иные сведения, позволяющие определить местоположение территории, на которой выполняются комплексные кадастровые работы, например, наименование садоводческого или огороднического некоммерческого товарищества, гаражного кооператива, элемента планировочной структуры)

2. Основания выполнения комплексных кадастровых работ:

Наименование, дата и номер документа, на основании которого выполняются комплексные кадастровые работы:

МУНИЦИПАЛЬНЫЙ КОНТРАКТ № 0151300021525000004 от 31 марта 2025 г., выдан Администрация Искитимского района Новосибирской области

3. Дата подготовки карты-плана территории: 23 июня 2025 г.

4. Сведения о заказчике(ах) комплексных кадастровых работ:

В отношении юридического лица, органа местного самоуправления муниципального района, муниципального округа или городского округа либо уполномоченного исполнительного органа государственной власти субъекта Российской Федерации:

полное или сокращенное (в случае, если имеется) наименование: Администрация Искитимского района Новосибирской области

основной государственный регистрационный номер: 1045403649631

идентификационный номер налогоплательщика: 5446004474

В отношении физического лица или представителя физических или юридических лиц:

фамилия, имя, отчество (последнее - при наличии): —

страховой номер индивидуального лицевого счета в системе обязательного пенсионного страхования Российской Федерации (СНИЛС): —

Наименование и реквизиты документа, подтверждающие полномочия представителя заказчика(ов) комплексных кадастровых работ:

—

Адрес электронной почты (для направления уведомления о результатах внесения сведений в Единый государственный реестр недвижимости):

—

5. Сведения об исполнителе комплексных кадастровых работ:

Полное или сокращенное (в случае, если имеется) наименование и адрес юридического лица, с которым заключен государственный или муниципальный контракт либо договор подряда на выполнение комплексных кадастровых работ:

ООО "Грома", адрес: 644099, Омская обл, г Омск, Центральный округ, Больничный пер, д 6, офис 245

Фамилия, имя. отчество кадастрового инженера (последнее - при наличии):

Воронова Екатерина Сергеевна

и основной государственный регистрационный номер кадастрового инженера индивидуального предпринимателя (ОГРНИП):

—

Страховой номер индивидуального лицевого счета в системе обязательного пенсионного страхования Российской Федерации (СНИЛС) кадастрового инженера:

171-717-267-71

Уникальный реестровый номер кадастрового инженера в реестре саморегулируемой организации кадастровых инженеров и дата внесения сведений о физическом лице в такой реестр:

2849, 30 августа 2024 г.

Полное или (в случае, если имеется) сокращенное наименование саморегулируемой организации кадастровых инженеров, членом которой является кадастровый инженер:

Ассоциация Саморегулируемая организация "Межрегиональный союз кадастровых инженеров"

Контактный телефон:

8(3812)790-545

Почтовый адрес и адрес электронной почты, по которым осуществляется связь с кадастровым инженером:

644112, Омская обл., г. Омск, ул. Взлетная, д. 9/1, кв.127, fe@55ki.ru

6. Перечень документов, использованных при подготовке карты-плана территории:

| № п/п | Реквизиты документа | | | | |
|-------|--------------------------------------|-------------------|---------------------|---|---------------|
| | Вид | Дата | Номер | Наименование | Иные сведения |
| 1 | 2 | 3 | 4 | 5 | 6 |
| 1 | Кадастровый план территории | 3 апреля 2025 г. | ****_***/****_***** | Кадастровый план территории | — |
| 2 | Иной документ, выдан: ППК Роскадастр | 24 апреля 2025 г. | 170-10503/2025-В | Выписка о пунктах государственной геодезической сети, государственной нивелирной сети и государственной гравиметрической сети | — |

7. Пояснения к карте-плану территории:

| |
|--|
| Общие сведения |
| <p>На территории кадастрового квартала 54:07:040504 ООО «Грома» в соответствии с муниципальным контрактом №0151300021525000004 от 31 марта 2025 г. выполнены комплексные кадастровые работы.</p> <p>Общая площадь кадастрового квартала 54:07:040504 – 5,42 га.</p> <p>Проект межевания территории на кадастровый квартал 54:07:040504 не разработан, в связи с чем образование земельных участков не предусмотрено.</p> <p>В ходе анализа кадастрового плана территории было выявлено, что в границах кадастрового квартала 54:07:040504 расположено 71 земельных участка и 29 объектов капитального строительства.</p> <p>На территории Чернореченского сельсовета Искитимского района Новосибирской области утверждены Правила землепользования и застройки, утвержденные Приказом министерства строительства Новосибирской области от 28.12.2017 года № 489 (в редакции 18.02.2025 года).</p> |
| Сведения об уточняемых земельных участках |
| <p>В ходе проведения комплексных кадастровых работ было выявлено, что местоположение границ и (или) площади 48 земельных участков, расположенных в границах кадастрового квартала 54:07:040504, не соответствуют установленным требованиям Федерального закона от 13.07.2015г. № 218-ФЗ.</p> <p>Местоположение границ и (или) площади 33 земельных участков было уточнено.</p> <p>В процессе работ был выявлен двойной учет земельного участка, расположенного: обл. Новосибирская, р-н Искитимский, п. Чернореченский, ул. Мичурина, дом 1. Земельный участок с кадастровым номером 54:07:040504:40 дублирует земельный участок с кадастровым номером 54:07:040504:47. Местоположение границ земельного участка с кадастровым номером 54:07:040504:40 не уточнялось.</p> <p>В процессе работ был выявлен двойной учет земельного участка, расположенного: обл. Новосибирская, р-н Искитимский, п. Чернореченский, ул. Мичурина, дом 1, квартира 3. Земельный участок с кадастровым номером 54:07:040504:41 дублирует земельный участок с кадастровым номером 54:07:040504:21. Местоположение границ земельного участка с кадастровым номером 54:07:040504:41 не уточнялось.</p> <p>В процессе работ был выявлен двойной учет земельного участка, расположенного: обл. Новосибирская, р-н Искитимский, п. Чернореченский, ул. Мичурина, дом 13, квартира 2. Земельный участок с кадастровым номером 54:07:040504:43 дублирует земельный участок с кадастровым номером 54:07:040504:8. Местоположение границ земельного участка с кадастровым номером 54:07:040504:43 не уточнялось.</p> <p>В ходе проведения работ было установлено, что при уточнении границ земельного участка 54:07:040504:22 возникнет пересечение с земельными участками 54:07:040504:149, 54:07:040504:150. Невозможность уточнения границ земельного участка 54:07:040504:22 приводит к невозможности уточнения границ земельных участков 54:07:040504:17, 54:07:040504:391. Ввиду вышеописанного работы в отношении земельных участков 54:07:040504:22, 54:07:040504:17, 54:07:040504:391 не проводились.</p> <p>Местоположение 9 объектов капитального строительства с кадастровым номером 54:07:040504:42, 54:07:040504:44, 54:07:040504:45, 54:07:040504:163, 54:07:040504:164, 54:07:040504:179, 54:07:040504:183, 54:07:040504:184, 54:07:040504:186 не определено, в связи с чем его местоположение не уточнялось.</p> |

| | | | | | | | | |
|---|------------------------|--|---|----------------------|--------------|----------------------------------|---------------|---------------------|
| Сведения об уточняемых земельных участках, необходимые для исправления реестровых ошибок в сведениях о местоположении их границ | | | | | | | | |
| В ходе проведения комплексных кадастровых работ было исправлено местоположения границ и (или) площади 5 земельного участка с кадастровым номером 54:07:040504:150, 54:07:040504:151, 54:07:040504:152, 54:07:040504:156, 54:07:040504:157, расположенного в границах кадастрового квартала 54:07:040504. | | | | | | | | |
| В процессе проведения комплексных кадастровых работ было выявлено несоответствие сведений ЕГРН о местоположении границ объектов капитального строительства их фактическому местоположению. Несоответствие выражается общим смещением учтенных границ, сведения о которых содержатся в ЕГРН, по отношению к фактическим границам. Предположительно, ошибка была допущена при формировании границ объектов. | | | | | | | | |
| Описание местоположения здания, сооружения, объекта незавершенного строительства на земельном участке | | | | | | | | |
| В ходе проведения комплексных кадастровых работ было выявлено, что местоположение 22 объектов капитального строительства, расположенных в границах кадастрового квартала 54:07:040504, не соответствуют установленным требованиям Федерального закона от 13.07.2015г. № 218- ФЗ. | | | | | | | | |
| 1 объект капитального строительства с кадастровым номером 54:07:040504:75 снесен/разрушен, в связи с чем его местоположение не уточнялось. | | | | | | | | |
| Сведения о зданиях, сооружениях, объектах незавершенного строительства, необходимые для исправления реестровых ошибок в сведениях об описании их местоположения | | | | | | | | |
| В ходе проведения комплексных кадастровых работ было исправлено местоположения 1 объекта капитального строительства с кадастровым номером 54:07:040504:146, 54:07:040501:171, расположенного в границах кадастрового квартала 54:07:040504. | | | | | | | | |
| В процессе проведения комплексных кадастровых работ было выявлено несоответствие сведений ЕГРН о местоположении границ объектов капитального строительства их фактическому местоположению. Несоответствие выражается общим смещением учтенных границ, сведения о которых содержатся в ЕГРН, по отношению к фактическим границам. Предположительно, ошибка была допущена при формировании границ объектов. | | | | | | | | |
| Результат выполнения комплексных кадастровых работ | | | | | | | | |
| В результате выполнения комплексных кадастровых работ в отношении кадастрового квартала 54:07:040504 осуществлено: – уточнение местоположение границ земельных участков, границы которых не установлены в соответствии с требованиями земельного законодательства — 36 шт.; | | | | | | | | |
| – исправлено местоположение границ земельных участков — 5 шт.; | | | | | | | | |
| – уточнение местоположение границ объектов капитального строительства, границы которых не установлены в соответствии с требованиями земельного законодательства – 21 шт.; | | | | | | | | |
| – исправлено местоположение объектов капитального строительства — 2 шт. | | | | | | | | |
| Сведения о пунктах геодезической сети и средствах измерений | | | | | | | | |
| 1. Сведения о пунктах геодезической сети: | | | | | | | | |
| № п/п | Вид геодезической сети | Название пункта геодезической сети и тип знака | Система координат пункта геодезической сети | Координаты пункта, м | | Дата обследования 29 мая 2025 г. | | |
| | | | | | | Сведения о состоянии | | |
| | | | | X | Y | наружного знака пункта | центра пункта | марки центра пункта |
| 1 | 2 | 3 | 4 | 5 | 6 | 7 | 8 | 9 |
| 1 | ГГС. 3 | Пион, сигн., 16.200 м | МСК НСО, зона 4 | 446 273,82 | 4 217 695,15 | Утрачен | Сохранился | Сохранился |
| 2 | ГГС. 3 | Жасмин, неизвестен | | 442 847,60 | 4 219 959,04 | | | |
| 3 | ГГС. 3 | Искитим, сигн., 28.800 м | | 446 062,89 | 4 227 110,00 | | | |
| 4 | ГГС. 3 | Шипунова, неизвестен | | 438 657,59 | 4 224 993,18 | | | |
| 2. Сведения об использованных средствах измерений: | | | | | | | | |

| № п/п | Наименование и обозначение типа средства измерений - прибора (инструмента, аппаратуры) | Заводской или серийный номер средства измерений | Реквизиты свидетельства о поверке прибора (инструмента, аппаратуры) и (или) срок действия поверки |
|----------|---|--|--|
| 1 | 2 | 3 | 4 |
| 1 | Аппаратура геодезическая спутниковая EFT M3 PLUS | TH13814212 | № С-ГКФ/10-03-2025/415486329 от 10.03.2025 |
| 2 | Аппаратура геодезическая спутниковая EFT M1 Plus | SG11657016 | № С-ГКФ/10-03-2025/415485658 от 10.03.2025 |

| Сведения об уточняемых земельных участках | | | | | | | |
|--|--|-------------------------------------|--|--------------|--|--|-------------------------------|
| 1. Сведения о характерных точках границ уточняемого земельного участка с кадастровым номером | | | | | 54:07:040503:42 | | |
| Система координат МСК НСО, зона 4 | | | | | Зона № 4 | | |
| Обоз- начение харак- терных точек границ | Координаты, м | | | | Метод определения координат | Формулы, примененные для расчета средней квадратической погрешности определения координат характерных точек границ (Mt), с подставленными в такие формулы значениями и итоговые (вычисленные) значения Mt, м | Описание закрепления точки |
| | содержатся в Едином государственном реестре недвижимости | | определены в результате выполнения комплексных кадастровых работ | | | | |
| | X | Y | X | Y | | | |
| 1 | 2 | 3 | 4 | 5 | 6 | 7 | 8 |
| 1 | — | — | 445 899,83 | 4 220 678,56 | Аналитический метод | Mt = 0,10 | — |
| 2 | — | — | 445 904,34 | 4 220 686,97 | | | |
| 3 | — | — | 445 903,71 | 4 220 687,36 | | | |
| 4 | — | — | 445 907,26 | 4 220 693,99 | | | |
| 5 | — | — | 445 892,76 | 4 220 701,85 | | | |
| 6 | — | — | 445 890,15 | 4 220 697,44 | | | |
| 7 | — | — | 445 887,33 | 4 220 699,17 | | | |
| 8 | — | — | 445 883,98 | 4 220 701,28 | | | |
| н9 | — | — | 445 878,20 | 4 220 691,40 | | | |
| 1 | — | — | 445 899,83 | 4 220 678,56 | | | |
| 2. Сведения о частях границ уточняемого земельного участка с кадастровым номером | | | | | 54:07:040503:42 | | |
| Обозначение части границ | | Горизонтальное проложение (S), м | Описание прохождения части границ | | Сведения о согласовании местоположения границ (согласовано/спорное) | | |
| от т. | до т. | | | | | | |
| 1 | 2 | 3 | 4 | | 5 | | |
| 1 | 2 | 9,54 | — | | согласовано | | |
| 2 | 3 | 0,74 | | | | | |
| 3 | 4 | 7,52 | | | | | |
| 4 | 5 | 16,49 | | | | | |
| 5 | 6 | 5,12 | | | | | |
| 6 | 7 | 3,31 | | | | | |
| 7 | 8 | 3,96 | | | | | |
| 8 | н9 | 11,45 | | | | | |

| | | | | |
|----|---|-------|---|-------------|
| 1 | 2 | 3 | 4 | 5 |
| н9 | 1 | 25,15 | — | согласовано |

3. Сведения о характеристиках уточняемого земельного участка с кадастровым номером 54:07:040503:42 :

| № п/п | Наименование характеристики земельного участка | Значение характеристики |
|-------|--|---|
| 1 | 2 | 3 |
| 1. | Адрес земельного участка | — |
| 1.1. | Сведения о местоположении земельного участка (при отсутствии адреса) в структурированном в соответствии с федеральной информационной адресной системой виде | Российская Федерация, Новосибирская область, Искитимский р-н, Чернореченский п, Советская ул, д 9, кв 1 |
| 1.2. | Дополнительные сведения о местоположении земельного участка | Местоположение установлено относительно ориентира, расположенного в границах участка. Почтовый адрес ориентира: обл. Новосибирская, р-н Искитимский, п. Чернореченский, ул. Советская, дом 9, квартира 1. |
| 2. | Площадь земельного участка ± величина погрешности определения (вычисления) площади ($P \pm \Delta P$), м² | $371 \pm 7,00$ |
| 3. | Формула, примененная для вычисления предельной погрешности определения площади земельного участка, с подставленными значениями и итоговые (вычисленные) значения | $3,5*0,1*\sqrt{(371)} = 7$ |
| 4. | Площадь земельного участка согласно сведениям Единого государственного реестра недвижимости (Ркад), м² | 500,00 |
| 5. | Оценка расхождения Р и Ркад ($P - P_{кад}$), м² | 129 |
| 6. | Предельный минимальный и максимальный размеры земельного участка (Рмин и Рмакс), м² | Рмин = 300 Рмакс = 3 000 |
| 7. | Вид (виды) разрешенного использования | Для ведения личного подсобного хозяйства |
| 7.1. | Дополнительные сведения об использовании земельного участка | — |
| 8. | Кадастровый или иной государственный учетный номер (инвентарный) здания, сооружения, объекта незавершенного строительства, расположенного на земельном участке | 54:07:040503:67 |
| 9. | Сведения о земельных участках (землях общего пользования, территории общего пользования), посредством которых обеспечивается доступ | — |
| 10. | Иные сведения | — |

4. Пояснения к сведениям об уточняемом земельном участке с кадастровым номером 54:07:040503:42 :

| | |
|----|---|
| 1. | — |
|----|---|

| 1. Сведения о характерных точках границ уточняемого земельного участка с кадастровым номером | | | | | 54:07:040503:126 | | |
|--|--|--------------|--|--------------|-----------------------------|--|-------------------------------|
| Система координат | | | | | МСК НСО, зона 4 | | |
| | | | | | Зона № 4 | | |
| Обоз- начение харак- терных точек границ | Координаты, м | | | | Метод определения координат | Формулы, примененные для расчета средней квадратической погрешности определения координат характерных точек границ (Mt), с подставленными в такие формулы значениями и итоговые (вычисленные) значения Mt, м | Описание закрепления точки |
| | содержатся в Едином государственном реестре недвижимости | | определены в результате выполнения комплексных кадастровых работ | | | | |
| | X | Y | X | Y | | | |
| 1 | 2 | 3 | 4 | 5 | 6 | 7 | 8 |
| 1 | | | | | | | |
| 10 | 445 876,17 | 4 220 686,22 | — | — | Аналитический метод | 0,10 | — |
| 11 | 445 875,05 | 4 220 683,42 | — | — | | | |
| 12 | 445 872,80 | 4 220 678,85 | — | — | | | |
| 13 | 445 885,84 | 4 220 672,43 | — | — | | | |
| 14 | 445 891,26 | 4 220 669,59 | — | — | | | |
| 15 | 445 894,88 | 4 220 676,52 | — | — | | | |
| 16 | 445 895,57 | 4 220 678,26 | — | — | | | |
| 17 | 445 891,62 | 4 220 680,84 | — | — | | | |
| 18 | 445 886,79 | 4 220 681,20 | — | — | | | |
| н19 | — | — | 445 876,28 | 4 220 686,03 | | Mt = 0,10 | |
| н20 | — | — | 445 875,14 | 4 220 683,23 | | | |
| н21 | — | — | 445 872,85 | 4 220 678,68 | | | |
| н22 | — | — | 445 885,84 | 4 220 672,16 | | | |
| н23 | — | — | 445 891,24 | 4 220 669,27 | | | |
| н24 | — | — | 445 894,91 | 4 220 676,18 | | | |
| н25 | — | — | 445 895,62 | 4 220 677,91 | | | |
| н26 | — | — | 445 891,69 | 4 220 680,52 | | | |
| н27 | — | — | 445 886,86 | 4 220 680,92 | | | |
| 10 | 445 876,17 | 4 220 686,22 | — | — | | 0,10 | |
| 2 | | | | | | | |
| 28 | 445 930,55 | 4 220 701,58 | 445 930,55 | 4 220 701,58 | Аналитический метод | Mt = 0,10 | — |
| 29 | 445 924,86 | 4 220 704,70 | 445 924,86 | 4 220 704,70 | | | |

| 1 | 2 | 3 | 4 | 5 | 6 | 7 | 8 |
|----|------------|--------------|------------|--------------|---------------------|-----------|---|
| 30 | 445 921,86 | 4 220 699,32 | 445 921,86 | 4 220 699,32 | Аналитический метод | Mt = 0,10 | — |
| 31 | 445 919,70 | 4 220 700,45 | 445 919,70 | 4 220 700,45 | | | |
| 32 | 445 919,58 | 4 220 700,23 | 445 919,58 | 4 220 700,23 | | | |
| 33 | 445 919,46 | 4 220 700,02 | 445 919,46 | 4 220 700,02 | | | |
| 34 | 445 918,73 | 4 220 700,57 | 445 918,73 | 4 220 700,57 | | | |
| 35 | 445 918,27 | 4 220 699,97 | 445 918,27 | 4 220 699,97 | | | |
| 36 | 445 919,09 | 4 220 699,34 | 445 919,09 | 4 220 699,34 | | | |
| 37 | 445 910,13 | 4 220 683,41 | 445 910,13 | 4 220 683,41 | | | |
| 38 | 445 916,70 | 4 220 679,35 | 445 916,70 | 4 220 679,35 | | | |
| 39 | 445 921,43 | 4 220 686,49 | 445 921,43 | 4 220 686,49 | | | |
| 40 | 445 928,31 | 4 220 696,23 | 445 928,31 | 4 220 696,23 | | | |
| 41 | 445 931,85 | 4 220 700,86 | 445 931,85 | 4 220 700,86 | | | |
| 28 | 445 930,55 | 4 220 701,58 | 445 930,55 | 4 220 701,58 | | | |

2. Сведения о частях границ уточняемого земельного участка с кадастровым номером 54:07:040503:126 :

| Обозначение части границ | | Горизонтальное проложение (S), м | Описание прохождения части границ | Сведения о согласовании местоположения границ (согласовано/спорное) |
|--------------------------|-------|-------------------------------------|-----------------------------------|--|
| от т. | до т. | | | |
| 1 | 2 | 3 | 4 | 5 |
| 1 | | | | |
| н19 | н20 | 3,02 | — | согласовано |
| н20 | н21 | 5,09 | | |
| н21 | н22 | 14,53 | | |
| н22 | н23 | 6,12 | | |
| н23 | н24 | 7,82 | | |
| н24 | н25 | 1,87 | | |
| н25 | н26 | 4,72 | | |
| н26 | н27 | 4,85 | | |
| н27 | н19 | 11,75 | | |
| 2 | | | | |
| 28 | 29 | 6,49 | — | согласовано |
| 29 | 30 | 6,16 | | |
| 30 | 31 | 2,44 | | |
| 31 | 32 | 0,25 | | |
| 32 | 33 | 0,24 | | |
| 33 | 34 | 0,91 | | |

| 1 | 2 | 3 | 4 | 5 |
|----|----|-------|---|-------------|
| 34 | 35 | 0,76 | — | согласовано |
| 35 | 36 | 1,03 | | |
| 36 | 37 | 18,28 | | |
| 37 | 38 | 7,72 | | |
| 38 | 39 | 8,56 | | |
| 39 | 40 | 11,92 | | |
| 40 | 41 | 5,83 | | |
| 41 | 28 | 1,49 | | |

3. Сведения о характеристиках уточняемого земельного участка с кадастровым номером 54:07:040503:126 :

| № п/п | Наименование характеристики земельного участка | Значение характеристики |
|-------|--|---|
| 1 | 2 | 3 |
| 1. | Адрес земельного участка | — |
| 1.1. | Сведения о местоположении земельного участка (при отсутствии адреса) в структурированном в соответствии с федеральной информационной адресной системой виде | Российская Федерация, Новосибирская область, Искитимский р-н, Чернореченский п, Советская ул, д 9, кв 5 |
| 1.2. | Дополнительные сведения о местоположении земельного участка | — |
| 2. | Площадь земельного участка ± величина погрешности определения (вычисления) площади ($P \pm \Delta P$), м² | $399 \pm 10,00$, (1) $183,05 \pm 4,74$, (2) $216,35 \pm 5,15$ |
| 3. | Формула, примененная для вычисления предельной погрешности определения площади земельного участка, с подставленными значениями и итоговые (вычисленные) значения | $4,74 + 5,15 = 10$ |
| 4. | Площадь земельного участка согласно сведениям Единого государственного реестра недвижимости (Ркад), м² | 399,00 |
| 5. | Оценка расхождения Р и Ркад ($P - P_{кад}$), м² | 0 |
| 6. | Предельный минимальный и максимальный размеры земельного участка ($P_{мин}$ и $P_{макс}$), м² | $P_{мин} = 300$ $P_{макс} = 3\ 000$ |
| 7. | Вид (виды) разрешенного использования | Для ведения личного подсобного хозяйства |
| 7.1. | Дополнительные сведения об использовании земельного участка | — |
| 8. | Кадастровый или иной государственный учетный номер (инвентарный) здания, сооружения, объекта незавершенного строительства, расположенного на земельном участке | — |

| | | | | | | | | |
|---|---|--------------|--|--------------|-----------------------------|--|-------------------------------|--|
| 1 | 2 | | | | 3 | | | |
| 9. | Сведения о земельных участках (землях общего пользования, территории общего пользования), посредством которых обеспечивается доступ | | | | — | | | |
| 10. | Иные сведения | | | | — | | | |
| 4. Пояснения к сведениям об уточняемом земельном участке с кадастровым номером 54:07:040503:126 : | | | | | | | | |
| 1. | — | | | | | | | |
| 1. Сведения о характерных точках границ уточняемого земельного участка с кадастровым номером 54:07:040504:1 : | | | | | | | | |
| Система координат МСК НСО, зона 4 | | | | Зона № 4 | | | | |
| Обоз- начение харак- терных точек границ | Координаты, м | | | | Метод определения координат | Формулы, примененные для расчета средней квадратической погрешности определения координат характерных точек границ (Mt), с подставленными в такие формулы значениями и итоговые (вычисленные) значения Mt, м | Описание закрепления точки | |
| | содержатся в Едином государственном реестре недвижимости | | определены в результате выполнения комплексных кадастровых работ | | | | | |
| | X | Y | X | Y | | | | |
| 1 | 2 | 3 | 4 | 5 | 6 | 7 | 8 | |
| 42 | 445 827,77 | 4 220 520,76 | — | — | Аналитический метод | 0,10 | — | |
| 43 | 445 837,70 | 4 220 537,71 | — | — | | | | |
| 44 | 445 828,67 | 4 220 543,59 | — | — | | | | |
| 45 | 445 809,86 | 4 220 556,35 | — | — | | | | |
| 46 | 445 796,25 | 4 220 564,65 | — | — | | | | |
| 47 | 445 790,42 | 4 220 557,86 | — | — | | | | |
| 48 | 445 805,85 | 4 220 547,02 | — | — | | | | |
| 49 | 445 808,68 | 4 220 545,47 | — | — | | | | |
| 50 | 445 809,42 | 4 220 546,06 | — | — | | | | |
| 51 | 445 815,72 | 4 220 541,88 | — | — | | | | |
| 52 | 445 820,23 | 4 220 538,89 | — | — | | | | |
| 53 | 445 829,00 | 4 220 533,20 | — | — | | | | |
| 54 | 445 822,98 | 4 220 523,68 | — | — | | | | |
| н55 | — | — | 445 829,89 | 4 220 521,78 | | Mt = 0,10 | | |
| н56 | — | — | 445 839,82 | 4 220 538,73 | | | | |
| н57 | — | — | 445 830,52 | 4 220 544,94 | | | | |

| 1 | 2 | 3 | 4 | 5 | 6 | 7 | 8 |
|-----|------------|--------------|------------|--------------|---------------------|-----------|---|
| н58 | — | — | 445 811,98 | 4 220 557,37 | Аналитический метод | Mt = 0,10 | — |
| н59 | — | — | 445 797,11 | 4 220 566,59 | | | |
| н60 | — | — | 445 792,40 | 4 220 559,21 | | | |
| н61 | — | — | 445 807,06 | 4 220 549,30 | | | |
| н62 | — | — | 445 811,01 | 4 220 547,07 | | | |
| н63 | — | — | 445 817,89 | 4 220 543,00 | | | |
| н64 | — | — | 445 822,76 | 4 220 539,94 | | | |
| н65 | — | — | 445 831,25 | 4 220 534,64 | | | |
| н66 | — | — | 445 825,00 | 4 220 524,63 | | | |
| 42 | 445 827,77 | 4 220 520,76 | — | — | | 0,10 | |

2. Сведения о частях границ уточняемого земельного участка с кадастровым номером
54:07:040504:1
:

| Обозначение части границ | | Горизонтальное проложение (S), м | Описание прохождения части границ | Сведения о согласовании местоположения границ (согласовано/спорное) |
|--------------------------|-------|----------------------------------|-----------------------------------|---|
| от т. | до т. | | | |
| 1 | 2 | 3 | 4 | 5 |
| н55 | н56 | 19,64 | — | согласовано |
| н56 | н57 | 11,18 | | |
| н57 | н58 | 22,32 | | |
| н58 | н59 | 17,50 | | |
| н59 | н60 | 8,75 | | |
| н60 | н61 | 17,70 | | |
| н61 | н62 | 4,54 | | |
| н62 | н63 | 7,99 | | |
| н63 | н64 | 5,75 | | |
| н64 | н65 | 10,01 | | |
| н65 | н66 | 11,80 | | |
| н66 | н55 | 5,66 | | |

3. Сведения о характеристиках уточняемого земельного участка с кадастровым номером
54:07:040504:1
:

| № п/п | Наименование характеристики земельного участка | Значение характеристики |
|-------|--|-------------------------|
| 1 | 2 | 3 |

| 1 | 2 | 3 |
|--|--|---|
| 1. | Адрес земельного участка | — |
| 1.1. | Сведения о местоположении земельного участка (при отсутствии адреса) в структурированном в соответствии с федеральной информационной адресной системой виде | Российская Федерация, Новосибирская область, Искитимский р-н, Чернореченский п, Мичурина ул, д 13, кв 1 |
| 1.2. | Дополнительные сведения о местоположении земельного участка | Местоположение установлено относительно ориентира, расположенного в границах участка. Почтовый адрес ориентира: обл. Новосибирская, р-н Искитимский, п. Чернореченский, ул. Мичурина, дом 13, Квартира 1. |
| 2. | Площадь земельного участка \pm величина погрешности определения (вычисления) площади ($P \pm \Delta P$), м ² | $513 \pm 8,00$ |
| 3. | Формула, примененная для вычисления предельной погрешности определения площади земельного участка, с подставленными значениями и итоговые (вычисленные) значения | $3,5*0,1*\sqrt{(513)} = 8$ |
| 4. | Площадь земельного участка согласно сведениям Единого государственного реестра недвижимости (Ркад), м ² | 513,00 |
| 5. | Оценка расхождения Р и Ркад ($P - P_{кад}$), м ² | 0 |
| 6. | Предельный минимальный и максимальный размеры земельного участка (Рмин и Рмакс), м ² | Рмин = 300 Рмакс = 3 000 |
| 7. | Вид (виды) разрешенного использования | Для ведения личного подсобного хозяйства |
| 7.1. | Дополнительные сведения об использовании земельного участка | — |
| 8. | Кадастровый или иной государственный учетный номер (инвентарный) здания, сооружения, объекта незавершенного строительства, расположенного на земельном участке | — |
| 9. | Сведения о земельных участках (землях общего пользования, территории общего пользования), посредством которых обеспечивается доступ | — |
| 10. | Иные сведения | — |
| 4. Пояснения к сведениям об уточняемом земельном участке с кадастровым номером | | 54:07:040504:1 : |
| 1. | — | |

1. Сведения о характерных точках границ уточняемого земельного участка с кадастровым номером

54:07:040504:2

:

Система координат

МСК НСО, зона 4

Зона №

4

| Обоз- начение харак- терных точек границ | Координаты, м | | | | Метод определения координат | Формулы, примененные для расчета средней квадратической погрешности определения координат характерных точек границ (Mt), с подставленными в такие формулы значениями и итоговые (вычисленные) значения Mt, м | Описание закрепления точки |
|---|--|--------------|--|--------------|-----------------------------|--|-------------------------------|
| | содержатся в Едином государственном реестре недвижимости | | определены в результате выполнения комплексных кадастровых работ | | | | |
| | X | Y | X | Y | | | |
| 1 | 2 | 3 | 4 | 5 | 6 | 7 | 8 |
| 67 | 445 875,73 | 4 220 596,10 | — | — | Аналитический метод | 0,10 | — |
| 68 | 445 886,19 | 4 220 611,80 | — | — | | | |
| 69 | 445 856,41 | 4 220 630,84 | — | — | | | |
| 70 | 445 842,69 | 4 220 637,76 | — | — | | | |
| 71 | 445 841,66 | 4 220 636,21 | — | — | | | |
| 72 | 445 841,66 | 4 220 634,67 | — | — | | | |
| 73 | 445 840,65 | 4 220 634,68 | — | — | | | |
| 74 | 445 832,28 | 4 220 622,06 | — | — | | | |
| н75 | — | — | 445 877,76 | 4 220 597,89 | | Mt = 0,10 | |
| н76 | — | — | 445 888,48 | 4 220 614,84 | | | |
| н77 | — | — | 445 865,01 | 4 220 629,17 | | | |
| н78 | — | — | 445 845,39 | 4 220 640,30 | | | |
| н79 | — | — | 445 843,28 | 4 220 636,68 | | | |
| н80 | — | — | 445 837,86 | 4 220 628,73 | | | |
| н81 | — | — | 445 835,08 | 4 220 623,41 | | | |
| н82 | — | — | 445 844,11 | 4 220 617,72 | | | |
| н83 | — | — | 445 849,06 | 4 220 614,85 | | | |
| н84 | — | — | 445 862,45 | 4 220 606,70 | | | |
| н85 | — | — | 445 872,50 | 4 220 600,92 | | | |
| 67 | 445 875,73 | 4 220 596,10 | — | — | | 0,10 | |

2. Сведения о частях границ уточняемого земельного участка с кадастровым номером

54:07:040504:2

:

| Обозначение части границ | | Горизонтальное проложение (S), м | Описание прохождения части границ | Сведения о согласовании местоположения границ (согласовано/спорное) |
|--------------------------|-------|-------------------------------------|-----------------------------------|--|
| от т. | до т. | | | |

| 1 | 2 | 3 | 4 | 5 |
|-----|-----|-------|---|-------------|
| н75 | н76 | 20,06 | — | согласовано |
| н76 | н77 | 27,50 | | |
| н77 | н78 | 22,56 | | |
| н78 | н79 | 4,19 | | |
| н79 | н80 | 9,62 | | |
| н80 | н81 | 6,00 | | |
| н81 | н82 | 10,67 | | |
| н82 | н83 | 5,72 | | |
| н83 | н84 | 15,68 | | |
| н84 | н85 | 11,59 | | |
| н85 | н75 | 6,07 | | |

3. Сведения о характеристиках уточняемого земельного участка с кадастровым номером 54:07:040504:2 :

| № п/п | Наименование характеристики земельного участка | Значение характеристики |
|-------|--|--|
| 1 | 2 | 3 |
| 1. | Адрес земельного участка | — |
| 1.1. | Сведения о местоположении земельного участка (при отсутствии адреса) в структурированном в соответствии с федеральной информационной адресной системой виде | Российская Федерация, Новосибирская область, Искитимский р-н, Чернореченский п, Мичурина ул, д 5 |
| 1.2. | Дополнительные сведения о местоположении земельного участка | Местоположение установлено относительно ориентира, расположенного в границах участка. Почтовый адрес ориентира: обл. Новосибирская, р-н Искитимский, п. Чернореченский, ул. Мичурина, дом 5. |
| 2. | Площадь земельного участка ± величина погрешности определения (вычисления) площади ($P \pm \Delta P$), м² | $1\,015 \pm 11,00$ |
| 3. | Формула, примененная для вычисления предельной погрешности определения площади земельного участка, с подставленными значениями и итоговые (вычисленные) значения | $3,5*0,1*\sqrt{(1015)} = 11$ |
| 4. | Площадь земельного участка согласно сведениям Единого государственного реестра недвижимости (Ркад), м² | 981,00 |
| 5. | Оценка расхождения Р и Ркад ($P - P_{кад}$), м² | 34 |
| 6. | Предельный минимальный и максимальный размеры земельного участка (Рмин и Рмакс), м² | Рмин = 300 Рмакс = 3 000 |
| 7. | Вид (виды) разрешенного использования | Для ведения личного подсобного хозяйства |
| 7.1. | Дополнительные сведения об использовании земельного участка | — |

| | | | | | | | |
|--|--|--------------|--|--------------|-----------------------------|--|----------------------------|
| 1 | 2 | | | | 3 | | |
| 8. | Кадастровый или иной государственный учетный номер (инвентарный) здания, сооружения, объекта незавершенного строительства, расположенного на земельном участке | | | | 54:07:000000:1229 | | |
| 9. | Сведения о земельных участках (землях общего пользования, территории общего пользования), посредством которых обеспечивается доступ | | | | — | | |
| 10. | Иные сведения | | | | — | | |
| 4. Пояснения к сведениям об уточняемом земельном участке с кадастровым номером | | | | | 54:07:040504:2 : | | |
| 1. | — | | | | | | |
| 1. Сведения о характерных точках границ уточняемого земельного участка с кадастровым номером | | | | | 54:07:040504:3 : | | |
| Система координат | | | | | МСК НСО, зона 4 | | |
| Обоз- начение харак- терных точек границ | Координаты, м | | | | Метод определения координат | Формулы, примененные для расчета средней квадратической погрешности определения координат характерных точек границ (Mt), с подставленными в такие формулы значениями и итоговые (вычисленные) значения Mt, м | Описание закрепления точки |
| | содержатся в Едином государственном реестре недвижимости | | определены в результате выполнения комплексных кадастровых работ | | | | |
| | X | Y | X | Y | | | |
| 1 | 2 | 3 | 4 | 5 | 6 | 7 | 8 |
| 1 | | | | | | | |
| 86 | 445 886,55 | 4 220 686,46 | 445 886,55 | 4 220 686,46 | Аналитический метод | Mt = 0,10 | — |
| 87 | 445 885,09 | 4 220 684,11 | 445 885,09 | 4 220 684,11 | | | |
| 88 | 445 888,09 | 4 220 682,26 | 445 888,09 | 4 220 682,26 | | | |
| 89 | 445 889,55 | 4 220 684,61 | 445 889,55 | 4 220 684,61 | | | |
| 86 | 445 886,55 | 4 220 686,46 | 445 886,55 | 4 220 686,46 | | | |
| 2 | | | | | | | |
| 90 | 445 891,62 | 4 220 714,04 | 445 891,62 | 4 220 714,04 | Аналитический метод | Mt = 0,10 | — |
| 91 | 445 890,50 | 4 220 711,11 | 445 890,50 | 4 220 711,11 | | | |
| 92 | 445 889,23 | 4 220 710,92 | 445 889,23 | 4 220 710,92 | | | |
| 93 | 445 886,17 | 4 220 705,74 | 445 886,17 | 4 220 705,74 | | | |
| 94 | 445 886,57 | 4 220 705,38 | 445 886,57 | 4 220 705,38 | | | |
| 8 | 445 883,98 | 4 220 701,28 | 445 883,98 | 4 220 701,28 | | | |

| 1 | 2 | 3 | 4 | 5 | 6 | 7 | 8 |
|----|------------|--------------|------------|--------------|---------------------|-----------|---|
| 7 | 445 887,33 | 4 220 699,17 | 445 887,33 | 4 220 699,17 | Аналитический метод | Mt = 0,10 | — |
| 6 | 445 890,15 | 4 220 697,44 | 445 890,15 | 4 220 697,44 | | | |
| 5 | 445 892,76 | 4 220 701,85 | 445 892,76 | 4 220 701,85 | | | |
| 4 | 445 907,26 | 4 220 693,99 | 445 907,26 | 4 220 693,99 | | | |
| 3 | 445 903,71 | 4 220 687,36 | 445 903,71 | 4 220 687,36 | | | |
| 2 | 445 904,34 | 4 220 686,97 | 445 904,34 | 4 220 686,97 | | | |
| 1 | 445 899,83 | 4 220 678,56 | 445 899,83 | 4 220 678,56 | | | |
| 95 | 445 904,70 | 4 220 675,60 | 445 904,70 | 4 220 675,60 | | | |
| 37 | 445 910,13 | 4 220 683,41 | 445 910,13 | 4 220 683,41 | | | |
| 36 | 445 919,09 | 4 220 699,34 | 445 919,09 | 4 220 699,34 | | | |
| 35 | 445 918,27 | 4 220 699,97 | 445 918,27 | 4 220 699,97 | | | |
| 34 | 445 918,73 | 4 220 700,57 | 445 918,73 | 4 220 700,57 | | | |
| 33 | 445 919,46 | 4 220 700,02 | 445 919,46 | 4 220 700,02 | | | |
| 32 | 445 919,58 | 4 220 700,23 | 445 919,58 | 4 220 700,23 | | | |
| 96 | 445 918,74 | 4 220 700,59 | 445 918,74 | 4 220 700,59 | | | |
| 97 | 445 917,75 | 4 220 701,00 | 445 917,75 | 4 220 701,00 | | | |
| 98 | 445 914,42 | 4 220 702,43 | 445 914,42 | 4 220 702,43 | | | |
| 99 | 445 898,04 | 4 220 710,60 | 445 898,04 | 4 220 710,60 | | | |
| 90 | 445 891,62 | 4 220 714,04 | 445 891,62 | 4 220 714,04 | | | |

2. Сведения о частях границ уточняемого земельного участка с кадастровым номером 54:07:040504:3 :

| Обозначение части границ | | Горизонтальное проложение (S), м | Описание прохождения части границ | Сведения о согласовании местоположения границ (согласовано/спорное) |
|--------------------------|-------|-------------------------------------|-----------------------------------|--|
| от т. | до т. | | | |
| 1 | 2 | 3 | 4 | 5 |
| 1 | | | | |
| 86 | 87 | 2,77 | — | согласовано |
| 87 | 88 | 3,52 | | |
| 88 | 89 | 2,77 | | |
| 89 | 86 | 3,52 | | |
| 2 | | | | |
| 90 | 91 | 3,14 | — | согласовано |
| 91 | 92 | 1,28 | | |
| 92 | 93 | 6,02 | | |
| 93 | 94 | 0,54 | | |
| 94 | 8 | 4,85 | | |

| | | | | |
|----|----|-------|---|-------------|
| 1 | 2 | 3 | 4 | 5 |
| 8 | 7 | 3,96 | — | согласовано |
| 7 | 6 | 3,31 | | |
| 6 | 5 | 5,12 | | |
| 5 | 4 | 16,49 | | |
| 4 | 3 | 7,52 | | |
| 3 | 2 | 0,74 | | |
| 2 | 1 | 9,54 | | |
| 1 | 95 | 5,70 | | |
| 95 | 37 | 9,51 | | |
| 37 | 36 | 18,28 | | |
| 36 | 35 | 1,03 | | |
| 35 | 34 | 0,76 | | |
| 34 | 33 | 0,91 | | |
| 33 | 32 | 0,24 | | |
| 32 | 96 | 0,91 | | |
| 96 | 97 | 1,07 | | |
| 97 | 98 | 3,62 | | |
| 98 | 99 | 18,30 | | |
| 99 | 90 | 7,28 | | |

3. Сведения о характеристиках уточняемого земельного участка с кадастровым номером
54:07:040504:3
:

| № п/п | Наименование характеристики земельного участка | Значение характеристики |
|-------|---|---|
| 1 | 2 | 3 |
| 1. | Адрес земельного участка | — |
| 1.1. | Сведения о местоположении земельного участка (при отсутствии адреса) в структурированном в соответствии с федеральной информационной адресной системой виде | Российская Федерация, Новосибирская область, Искитимский р-н, Чернореченский п, Советская ул, д 9, кв 3 |
| 1.2. | Дополнительные сведения о местоположении земельного участка | Местоположение установлено относительно ориентира, расположенного в границах участка. Почтовый адрес ориентира: обл. Новосибирская, р-н Искитимский, п. Чернореченский, ул. Советская, дом 9, Квартира 3. |
| 2. | Площадь земельного участка ± величина погрешности определения (вычисления) площади (Р ± ΔР), м² | 494 ± 9,00, (1) 9,75 ± 1,09, (2) 484,53 ± 7,70 |

| | | | | | | | |
|---|--|--------------|--|---|--|--|----------------------------|
| 1 | 2 | | | | 3 | | |
| 3. | Формула, примененная для вычисления предельной погрешности определения площади земельного участка, с подставленными значениями и итоговые (вычисленные) значения | | | | 1,09 + 7,70 = 9 | | |
| 4. | Площадь земельного участка согласно сведениям Единого государственного реестра недвижимости (Ркад), м² | | | | 494,00 | | |
| 5. | Оценка расхождения Р и Ркад (Р - Ркад), м² | | | | 0 | | |
| 6. | Предельный минимальный и максимальный размеры земельного участка (Рмин и Рмакс), м² | | | | Рмин = 300 Рмакс = 3 000 | | |
| 7. | Вид (виды) разрешенного использования | | | | Для ведения личного подсобного хозяйства | | |
| 7.1. | Дополнительные сведения об использовании земельного участка | | | | — | | |
| 8. | Кадастровый или иной государственный учетный номер (инвентарный) здания, сооружения, объекта незавершенного строительства, расположенного на земельном участке | | | | 54:07:000000:1229; 54:07:040503:67 | | |
| 9. | Сведения о земельных участках (землях общего пользования, территории общего пользования), посредством которых обеспечивается доступ | | | | — | | |
| 10. | Иные сведения | | | | — | | |
| 4. Пояснения к сведениям об уточняемом земельном участке с кадастровым номером 54:07:040504:3 : | | | | | | | |
| 1. | — | | | | | | |
| 1. Сведения о характерных точках границ уточняемого земельного участка с кадастровым номером 54:07:040504:4 : | | | | | | | |
| Система координат МСК НСО, зона 4 Зона № 4 | | | | | | | |
| Обоз- начение харак- терных точек границ | Координаты, м | | | | Метод определения координат | Формулы, примененные для расчета средней квадратической погрешности определения координат характерных точек границ (Mt), с подставленными в такие формулы значениями и итоговые (вычисленные) значения Mt, м | Описание закрепления точки |
| | содержатся в Едином государственном реестре недвижимости | | определены в результате выполнения комплексных кадастровых работ | | | | |
| | X | Y | X | Y | | | |
| 1 | 2 | 3 | 4 | 5 | 6 | 7 | 8 |
| 100 | 445 863,09 | 4 220 577,12 | — | — | Аналитический метод | 0,10 | — |
| 101 | 445 821,47 | 4 220 602,14 | — | — | | | |
| 102 | 445 805,76 | 4 220 583,89 | — | — | | | |

| | | | | | | | |
|--|---|----------------------------------|-----------------------------------|--------------|--|------------------|---|
| 1 | 2 | 3 | 4 | 5 | 6 | 7 | 8 |
| 103 | 445 850,71 | 4 220 557,49 | — | — | Аналитический метод | 0,10 | — |
| н104 | — | — | 445 864,98 | 4 220 578,01 | | Mt = 0,10 | |
| н105 | — | — | 445 842,28 | 4 220 591,55 | | | |
| н106 | — | — | 445 838,68 | 4 220 593,76 | | | |
| н107 | — | — | 445 832,53 | 4 220 597,14 | | | |
| н108 | — | — | 445 822,58 | 4 220 602,74 | | | |
| н109 | — | — | 445 811,34 | 4 220 583,03 | | | |
| н110 | — | — | 445 852,37 | 4 220 558,47 | | | |
| 100 | 445 863,09 | 4 220 577,12 | — | — | | 0,10 | |
| 2. Сведения о частях границ уточняемого земельного участка с кадастровым номером | | | | | | 54:07:040504:4 : | |
| Обозначение части границ | | Горизонтальное проложение (S), м | Описание прохождения части границ | | Сведения о согласовании местоположения границ (согласовано/спорное) | | |
| от т. | до т. | | | | | | |
| 1 | 2 | 3 | 4 | | 5 | | |
| н104 | н105 | 26,43 | — | | согласовано | | |
| н105 | н106 | 4,22 | | | | | |
| н106 | н107 | 7,02 | | | | | |
| н107 | н108 | 11,42 | | | | | |
| н108 | н109 | 22,69 | | | | | |
| н109 | н110 | 47,82 | | | | | |
| н110 | н104 | 23,26 | | | | | |
| 3. Сведения о характеристиках уточняемого земельного участка с кадастровым номером | | | | | | 54:07:040504:4 : | |
| № п/п | Наименование характеристики земельного участка | | | | Значение характеристики | | |
| 1 | 2 | | | | 3 | | |
| 1. | Адрес земельного участка | | | | — | | |
| 1.1. | Сведения о местоположении земельного участка (при отсутствии адреса) в структурированном в соответствии с федеральной информационной адресной системой виде | | | | Российская Федерация, Новосибирская область, Искитимский р-н, Чернореченский п, Мичурина ул, д 9 | | |
| 1.2. | Дополнительные сведения о местоположении земельного участка | | | | Местоположение установлено относительно ориентира, расположенного в границах участка. Почтовый адрес ориентира: обл. Новосибирская, р-н Искитимский, п. Чернореченский, ул. Мичурина, дом 9. | | |
| 2. | Площадь земельного участка ± величина погрешности определения (вычисления) площади (Р ± ΔР), м² | | | | 1 120 ± 12,00 | | |

| | | | | | | | |
|--|--|--------------|--|---|--|--|----------------------------|
| 1 | 2 | | | | 3 | | |
| 3. | Формула, примененная для вычисления предельной погрешности определения площади земельного участка, с подставленными значениями и итоговые (вычисленные) значения | | | | 3,5*0,1*√(1120) = 12 | | |
| 4. | Площадь земельного участка согласно сведениям Единого государственного реестра недвижимости (Ркад), м² | | | | 1 181,00 | | |
| 5. | Оценка расхождения Р и Ркад (Р - Ркад), м² | | | | 61 | | |
| 6. | Предельный минимальный и максимальный размеры земельного участка (Рмин и Рмакс), м² | | | | Рмин = 300 Рмакс = 3 000 | | |
| 7. | Вид (виды) разрешенного использования | | | | Для ведения личного подсобного хозяйства | | |
| 7.1. | Дополнительные сведения об использовании земельного участка | | | | — | | |
| 8. | Кадастровый или иной государственный учетный номер (инвентарный) здания, сооружения, объекта незавершенного строительства, расположенного на земельном участке | | | | 54:07:040504:64 | | |
| 9. | Сведения о земельных участках (землях общего пользования, территории общего пользования), посредством которых обеспечивается доступ | | | | — | | |
| 10. | Иные сведения | | | | Ипотека в силу закона. Обременение возникает на основании: Договор купли-продажи | | |
| 4. Пояснения к сведениям об уточняемом земельном участке с кадастровым номером | | | | | 54:07:040504:4 : | | |
| 1. | — | | | | | | |
| 1. Сведения о характерных точках границ уточняемого земельного участка с кадастровым номером | | | | | 54:07:040504:5 : | | |
| Система координат МСК НСО, зона 4 | | | | | Зона № 4 | | |
| Обозначение характерных точек границ | Координаты, м | | | | Метод определения координат | Формулы, примененные для расчета средней квадратической погрешности определения координат характерных точек границ (Mt), с подставленными в такие формулы значениями и итоговые (вычисленные) значения Mt, м | Описание закрепления точки |
| | содержатся в Едином государственном реестре недвижимости | | определены в результате выполнения комплексных кадастровых работ | | | | |
| | X | Y | X | Y | | | |
| 1 | 2 | 3 | 4 | 5 | 6 | 7 | 8 |
| 102 | 445 805,76 | 4 220 583,89 | — | — | Аналитический метод | 0,10 | — |
| 111 | 445 801,42 | 4 220 575,11 | — | — | | | |
| 112 | 445 803,55 | 4 220 575,10 | — | — | | | |

| 1 | 2 | 3 | 4 | 5 | 6 | 7 | 8 |
|------|------------|--------------|------------|--------------|---------------------|-----------|---|
| 113 | 445 803,54 | 4 220 572,90 | — | — | Аналитический метод | 0,10 | — |
| 114 | 445 801,34 | 4 220 572,91 | — | — | | | |
| 115 | 445 801,35 | 4 220 574,97 | — | — | | | |
| 46 | 445 796,25 | 4 220 564,65 | — | — | | | |
| 45 | 445 809,86 | 4 220 556,35 | — | — | | | |
| 44 | 445 828,67 | 4 220 543,59 | — | — | | | |
| 43 | 445 837,70 | 4 220 537,71 | — | — | | | |
| 103 | 445 850,71 | 4 220 557,49 | — | — | | | |
| н116 | — | — | 445 808,83 | 4 220 584,57 | | Mt = 0,10 | |
| н117 | — | — | 445 803,55 | 4 220 575,54 | | | |
| н59 | — | — | 445 797,11 | 4 220 566,59 | | | |
| н58 | — | — | 445 811,98 | 4 220 557,37 | | | |
| н57 | — | — | 445 830,52 | 4 220 544,94 | | | |
| н56 | — | — | 445 839,82 | 4 220 538,73 | | | |
| н110 | — | — | 445 852,37 | 4 220 558,47 | | | |
| н109 | — | — | 445 811,34 | 4 220 583,03 | | | |
| 102 | 445 805,76 | 4 220 583,89 | — | — | | 0,10 | |

2. Сведения о частях границ уточняемого земельного участка с кадастровым номером
54:07:040504:5
:

| Обозначение части границ | | Горизонтальное проложение (S), м | Описание прохождения части границ | Сведения о согласовании местоположения границ (согласовано/спорное) |
|--------------------------|-------|----------------------------------|-----------------------------------|---|
| от т. | до т. | | | |
| 1 | 2 | 3 | 4 | 5 |
| н116 | н117 | 10,46 | — | согласовано |
| н117 | н59 | 11,03 | | |
| н59 | н58 | 17,50 | | |
| н58 | н57 | 22,32 | | |
| н57 | н56 | 11,18 | | |
| н56 | н110 | 23,39 | | |
| н110 | н109 | 47,82 | | |
| н109 | н116 | 2,94 | | |

3. Сведения о характеристиках уточняемого земельного участка с кадастровым номером
54:07:040504:5
:

| № п/п | Наименование характеристики земельного участка | Значение характеристики |
|-------|--|-------------------------|
| 1 | 2 | 3 |

| 1 | 2 | 3 |
|--|--|---|
| 1. | Адрес земельного участка | — |
| 1.1. | Сведения о местоположении земельного участка (при отсутствии адреса) в структурированном в соответствии с федеральной информационной адресной системой виде | Российская Федерация, Новосибирская область, Искитимский р-н, Чернореченский п, Мичурина ул, д 11 |
| 1.2. | Дополнительные сведения о местоположении земельного участка | обл. Новосибирская, р-н Искитимский, п. Чернореченский, ул. Мичурина, дом 11 |
| 2. | Площадь земельного участка \pm величина погрешности определения (вычисления) площади ($P \pm \Delta P$), м ² | 1 125 \pm 12,00 |
| 3. | Формула, примененная для вычисления предельной погрешности определения площади земельного участка, с подставленными значениями и итоговые (вычисленные) значения | $3,5*0,1*\sqrt{(1125)} = 12$ |
| 4. | Площадь земельного участка согласно сведениям Единого государственного реестра недвижимости (Ркад), м ² | 1 000,00 |
| 5. | Оценка расхождения Р и Ркад ($P - P_{кад}$), м ² | 125 |
| 6. | Предельный минимальный и максимальный размеры земельного участка ($P_{мин}$ и $P_{макс}$), м ² | $P_{мин} = 300$ $P_{макс} = 3\ 000$ |
| 7. | Вид (виды) разрешенного использования | Для ведения личного подсобного хозяйства |
| 7.1. | Дополнительные сведения об использовании земельного участка | — |
| 8. | Кадастровый или иной государственный учетный номер (инвентарный) здания, сооружения, объекта незавершенного строительства, расположенного на земельном участке | 54:07:040504:65 |
| 9. | Сведения о земельных участках (землях общего пользования, территории общего пользования), посредством которых обеспечивается доступ | — |
| 10. | Иные сведения | — |
| 4. Пояснения к сведениям об уточняемом земельном участке с кадастровым номером <u>54:07:040504:5</u> : | | |
| 1. | — | |

| 1. Сведения о характерных точках границ уточняемого земельного участка с кадастровым номером | | | | | 54:07:040504:6 | | |
|--|--|--------------|--|--------------|-----------------------------|--|-------------------------------|
| Система координат | | | | | МСК НСО, зона 4 | | |
| | | | | | Зона № 4 | | |
| Обоз- начение харак- терных точек границ | Координаты, м | | | | Метод определения координат | Формулы, примененные для расчета средней квадратической погрешности определения координат характерных точек границ (Mt), с подставленными в такие формулы значениями и итоговые (вычисленные) значения Mt, м | Описание закрепления точки |
| | содержатся в Едином государственном реестре недвижимости | | определены в результате выполнения комплексных кадастровых работ | | | | |
| | X | Y | X | Y | | | |
| 1 | 2 | 3 | 4 | 5 | 6 | 7 | 8 |
| 68 | 445 886,19 | 4 220 611,80 | — | — | Аналитический метод | 0,10 | — |
| 118 | 445 898,09 | 4 220 632,70 | — | — | | | |
| 119 | 445 876,78 | 4 220 645,77 | — | — | | | |
| 120 | 445 874,43 | 4 220 647,16 | — | — | | | |
| 121 | 445 864,33 | 4 220 650,70 | — | — | | | |
| 122 | 445 853,41 | 4 220 658,22 | — | — | | | |
| 123 | 445 844,28 | 4 220 647,06 | — | — | | | |
| 124 | 445 846,69 | 4 220 644,97 | — | — | | | |
| 70 | 445 842,69 | 4 220 637,76 | — | — | | | |
| 69 | 445 856,41 | 4 220 630,84 | — | — | | | |
| н76 | — | — | 445 888,48 | 4 220 614,84 | | Mt = 0,10 | |
| н125 | — | — | 445 900,55 | 4 220 633,69 | | | |
| н126 | — | — | 445 881,27 | 4 220 644,41 | | | |
| н127 | — | — | 445 879,01 | 4 220 645,71 | | | |
| н128 | — | — | 445 876,63 | 4 220 647,11 | | | |
| н129 | — | — | 445 871,29 | 4 220 650,21 | | | |
| н130 | — | — | 445 866,53 | 4 220 653,31 | | | |
| н131 | — | — | 445 858,54 | 4 220 658,02 | | | |
| н132 | — | — | 445 854,86 | 4 220 660,18 | | | |
| н133 | — | — | 445 847,81 | 4 220 649,02 | | | |
| н134 | — | — | 445 849,74 | 4 220 647,01 | | | |
| н78 | — | — | 445 845,39 | 4 220 640,30 | | | |
| н77 | — | — | 445 865,01 | 4 220 629,17 | | | |

| | | | | | | | |
|--|--|----------------------------------|-----------------------------------|---|--|------|---|
| 1 | 2 | 3 | 4 | 5 | 6 | 7 | 8 |
| 68 | 445 886,19 | 4 220 611,80 | — | — | Аналитический метод | 0,10 | — |
| 2. Сведения о частях границ уточняемого земельного участка с кадастровым номером | | | | | 54:07:040504:6 : | | |
| Обозначение части границ | | Горизонтальное проложение (S), м | Описание прохождения части границ | Сведения о согласовании местоположения границ (согласовано/спорное) | | | |
| от т. | до т. | | | | | | |
| 1 | 2 | 3 | 4 | 5 | | | |
| н76 | н125 | 22,38 | — | согласовано | | | |
| н125 | н126 | 22,06 | | | | | |
| н126 | н127 | 2,61 | | | | | |
| н127 | н128 | 2,76 | | | | | |
| н128 | н129 | 6,17 | | | | | |
| н129 | н130 | 5,68 | | | | | |
| н130 | н131 | 9,27 | | | | | |
| н131 | н132 | 4,27 | | | | | |
| н132 | н133 | 13,20 | | | | | |
| н133 | н134 | 2,79 | | | | | |
| н134 | н78 | 8,00 | | | | | |
| н78 | н77 | 22,56 | | | | | |
| н77 | н76 | 27,50 | | | | | |
| 3. Сведения о характеристиках уточняемого земельного участка с кадастровым номером | | | | | 54:07:040504:6 : | | |
| № п/п | Наименование характеристики земельного участка | | | | Значение характеристики | | |
| 1 | 2 | | | | 3 | | |
| 1. | Адрес земельного участка | | | | — | | |
| 1.1. | Сведения о местоположении земельного участка (при отсутствии адреса) в структурированном в соответствии с федеральной информационной адресной системой виде | | | | 633227, Российская Федерация, Новосибирская область, Искитимский р-н, Чернореченский п, Мичурина ул, д 3 | | |
| 1.2. | Дополнительные сведения о местоположении земельного участка | | | | Местоположение установлено относительно ориентира, расположенного в границах участка. Почтовый адрес ориентира: обл. Новосибирская, р-н Искитимский, п. Чернореченский, ул. Мичурина, дом 3. | | |
| 2. | Площадь земельного участка ± величина погрешности определения (вычисления) площади (P ± ΔP), м² | | | | 1 125 ± 12,00 | | |
| 3. | Формула, примененная для вычисления предельной погрешности определения площади земельного участка, с подставленными значениями и итоговые (вычисленные) значения | | | | 3,5*0,1*√(1125) = 12 | | |

| | | | | | | | |
|---|--|--------------|--|---|--|--|----------------------------|
| 1 | 2 | | | | 3 | | |
| 4. | Площадь земельного участка согласно сведениям Единого государственного реестра недвижимости (Ркад), м² | | | | 1 198,00 | | |
| 5. | Оценка расхождения Р и Ркад (Р - Ркад), м² | | | | 73 | | |
| 6. | Предельный минимальный и максимальный размеры земельного участка (Рмин и Рмакс), м² | | | | Рмин = 300 Рмакс = 3 000 | | |
| 7. | Вид (виды) разрешенного использования | | | | Для ведения личного подсобного хозяйства | | |
| 7.1. | Дополнительные сведения об использовании земельного участка | | | | — | | |
| 8. | Кадастровый или иной государственный учетный номер (инвентарный) здания, сооружения, объекта незавершенного строительства, расположенного на земельном участке | | | | 54:07:000000:1229; 54:07:040504:67 | | |
| 9. | Сведения о земельных участках (землях общего пользования, территории общего пользования), посредством которых обеспечивается доступ | | | | — | | |
| 10. | Иные сведения | | | | — | | |
| 4. Пояснения к сведениям об уточняемом земельном участке с кадастровым номером 54:07:040504:6 : | | | | | | | |
| 1. | — | | | | | | |
| 1. Сведения о характерных точках границ уточняемого земельного участка с кадастровым номером 54:07:040504:7 : | | | | | | | |
| Система координат МСК НСО, зона 4 Зона № 4 | | | | | | | |
| Обозначение характерных точек границ | Координаты, м | | | | Метод определения координат | Формулы, примененные для расчета средней квадратической погрешности определения координат характерных точек границ (Mt), с подставленными в такие формулы значениями и итоговые (вычисленные) значения Mt, м | Описание закрепления точки |
| | содержатся в Едином государственном реестре недвижимости | | определены в результате выполнения комплексных кадастровых работ | | | | |
| | X | Y | X | Y | | | |
| 1 | 2 | 3 | 4 | 5 | 6 | 7 | 8 |
| 135 | 445 888,29 | 4 220 728,66 | — | — | Аналитический метод | Mt = 0,10 | — |
| 136 | 445 901,32 | 4 220 745,90 | — | — | | 0,10 | |
| 137 | 445 871,68 | 4 220 763,96 | — | — | | Mt = 0,10 | |
| 138 | 445 863,51 | 4 220 751,85 | — | — | | | |
| 139 | 445 866,09 | 4 220 748,03 | — | — | | | |
| 140 | 445 873,54 | 4 220 742,74 | — | — | | | |
| 141 | 445 871,61 | 4 220 739,74 | — | — | | | |

| 1 | 2 | 3 | 4 | 5 | 6 | 7 | 8 |
|------|------------|--------------|------------|--------------|---------------------|-----------|---|
| н142 | — | — | 445 890,98 | 4 220 728,36 | Аналитический метод | Mt = 0,10 | — |
| н143 | — | — | 445 903,66 | 4 220 745,60 | | | |
| н144 | — | — | 445 873,96 | 4 220 763,80 | | | |
| н145 | — | — | 445 865,86 | 4 220 751,67 | | | |
| н146 | — | — | 445 868,28 | 4 220 748,10 | | | |
| н147 | — | — | 445 875,73 | 4 220 742,81 | | | |
| н148 | — | — | 445 873,80 | 4 220 739,81 | | | |
| 135 | 445 888,29 | 4 220 728,66 | — | — | | | |

2. Сведения о частях границ уточняемого земельного участка с кадастровым номером 54:07:040504:7 :

| Обозначение части границ | | Горизонтальное проложение (S), м | Описание прохождения части границ | Сведения о согласовании местоположения границ (согласовано/спорное) |
|--------------------------|-------|-------------------------------------|-----------------------------------|--|
| от т. | до т. | | | |
| 1 | 2 | 3 | 4 | 5 |
| н142 | н143 | 21,40 | — | согласовано |
| н143 | н144 | 34,83 | | |
| н144 | н145 | 14,59 | | |
| н145 | н146 | 4,31 | | |
| н146 | н147 | 9,14 | | |
| н147 | н148 | 3,57 | | |
| н148 | н142 | 20,65 | | |

3. Сведения о характеристиках уточняемого земельного участка с кадастровым номером 54:07:040504:7 :

| № п/п | Наименование характеристики земельного участка | Значение характеристики |
|-------|---|---|
| 1 | 2 | 3 |
| 1. | Адрес земельного участка | — |
| 1.1. | Сведения о местоположении земельного участка (при отсутствии адреса) в структурированном в соответствии с федеральной информационной адресной системой виде | Российская Федерация, Новосибирская область, Искитимский р-н, Чернореченский п, Советская ул, д 5 |
| 1.2. | Дополнительные сведения о местоположении земельного участка | Местоположение установлено относительно ориентира, расположенного в границах участка. Почтовый адрес ориентира: обл. Новосибирская, р-н Искитимский, п. Чернореченский, ул. Советская, 5. |
| 2. | Площадь земельного участка ± величина погрешности определения (вычисления) площади ($P \pm \Delta P$), м² | 658 ± 9,00 |

| | | |
|--|--|--|
| 1 | 2 | 3 |
| 3. | Формула, примененная для вычисления предельной погрешности определения площади земельного участка, с подставленными значениями и итоговые (вычисленные) значения | 3,5*0,1*√(658) = 9 |
| 4. | Площадь земельного участка согласно сведениям Единого государственного реестра недвижимости (Ркад), м² | 658,00 |
| 5. | Оценка расхождения Р и Ркад (Р - Ркад), м² | 0 |
| 6. | Предельный минимальный и максимальный размеры земельного участка (Рмин и Рмакс), м² | — — |
| 7. | Вид (виды) разрешенного использования | Для ведения подсобного сельского хозяйства |
| 7.1. | Дополнительные сведения об использовании земельного участка | — |
| 8. | Кадастровый или иной государственный учетный номер (инвентарный) здания, сооружения, объекта незавершенного строительства, расположенного на земельном участке | 54:07:040504:76 |
| 9. | Сведения о земельных участках (землях общего пользования, территории общего пользования), посредством которых обеспечивается доступ | — |
| 10. | Иные сведения | — |
| 4. Пояснения к сведениям об уточняемом земельном участке с кадастровым номером | | 54:07:040504:7 : |
| 1. | — | |
| 1. Сведения о характерных точках границ уточняемого земельного участка с кадастровым номером | | 54:07:040504:8 : |
| Система координат | | МСК НСО, зона 4 |

| 1 | 2 | 3 | 4 | 5 | 6 | 7 | 8 |
|------|------------|--------------|------------|--------------|---------------------|-----------|---|
| 151 | 445 811,43 | 4 220 528,26 | — | — | Аналитический метод | 0,10 | — |
| 152 | 445 814,21 | 4 220 529,38 | — | — | | | |
| 52 | 445 820,23 | 4 220 538,89 | — | — | | | |
| 51 | 445 815,72 | 4 220 541,88 | — | — | | | |
| 50 | 445 809,42 | 4 220 546,06 | — | — | | | |
| 49 | 445 808,68 | 4 220 545,47 | — | — | | | |
| 48 | 445 805,85 | 4 220 547,02 | — | — | | | |
| н60 | — | — | 445 792,40 | 4 220 559,21 | | Mt = 0,10 | |
| н153 | — | — | 445 783,92 | 4 220 548,47 | | | |
| н154 | — | — | 445 794,29 | 4 220 541,70 | | | |
| н155 | — | — | 445 806,52 | 4 220 533,44 | | | |
| н156 | — | — | 445 813,07 | 4 220 528,76 | | | |
| н157 | — | — | 445 816,51 | 4 220 529,93 | | | |
| н64 | — | — | 445 822,76 | 4 220 539,94 | | | |
| н63 | — | — | 445 817,89 | 4 220 543,00 | | | |
| н62 | — | — | 445 811,01 | 4 220 547,07 | | | |
| н61 | — | — | 445 807,06 | 4 220 549,30 | | | |
| 47 | 445 790,42 | 4 220 557,86 | — | — | | | |

2. Сведения о частях границ уточняемого земельного участка с кадастровым номером
54:07:040504:8
:

| Обозначение части границ | | Горизонтальное проложение (S), м | Описание прохождения части границ | Сведения о согласовании местоположения границ (согласовано/спорное) |
|--------------------------|-------|----------------------------------|-----------------------------------|---|
| от т. | до т. | | | |
| 1 | 2 | 3 | 4 | 5 |
| н60 | н153 | 13,68 | — | согласовано |
| н153 | н154 | 12,38 | | |
| н154 | н155 | 14,76 | | |
| н155 | н156 | 8,05 | | |
| н156 | н157 | 3,63 | | |
| н157 | н64 | 11,80 | | |
| н64 | н63 | 5,75 | | |
| н63 | н62 | 7,99 | | |
| н62 | н61 | 4,54 | | |
| н61 | н60 | 17,70 | | |

| | | |
|---|--|---|
| 3. Сведения о характеристиках уточняемого земельного участка с кадастровым номером 54:07:040504:8 : | | |
| № п/п | Наименование характеристики земельного участка | Значение характеристики |
| 1 | 2 | 3 |
| 1. | Адрес земельного участка | — |
| 1.1. | Сведения о местоположении земельного участка (при отсутствии адреса) в структурированном в соответствии с федеральной информационной адресной системой виде | Российская Федерация, Новосибирская область, Искитимский р-н, Чернореченский п, Мичурина ул, д 13, кв 2 |
| 1.2. | Дополнительные сведения о местоположении земельного участка | Местоположение установлено относительно ориентира, расположенного в границах участка. Почтовый адрес ориентира: обл. Новосибирская, р-н Искитимский, п. Чернореченский, ул. Мичурина, дом 13, Квартира 2. |
| 2. | Площадь земельного участка ± величина погрешности определения (вычисления) площади ($P \pm \Delta P$), м² | 504 ± 8,00 |
| 3. | Формула, примененная для вычисления предельной погрешности определения площади земельного участка, с подставленными значениями и итоговые (вычисленные) значения | $3,5 \cdot 0,1 \cdot \sqrt{504} = 8$ |
| 4. | Площадь земельного участка согласно сведениям Единого государственного реестра недвижимости (Ркад), м² | 504,00 |
| 5. | Оценка расхождения Р и Ркад ($P - P_{кад}$), м² | 0 |
| 6. | Предельный минимальный и максимальный размеры земельного участка (Рмин и Рмакс), м² | Рмин = 300 Рмакс = 3 000 |
| 7. | Вид (виды) разрешенного использования | Для ведения личного подсобного хозяйства |
| 7.1. | Дополнительные сведения об использовании земельного участка | — |
| 8. | Кадастровый или иной государственный учетный номер (инвентарный) здания, сооружения, объекта незавершенного строительства, расположенного на земельном участке | — |
| 9. | Сведения о земельных участках (землях общего пользования, территории общего пользования), посредством которых обеспечивается доступ | — |
| 10. | Иные сведения | — |
| 4. Пояснения к сведениям об уточняемом земельном участке с кадастровым номером 54:07:040504:8 : | | |
| 1. | — | |

| 1. Сведения о характерных точках границ уточняемого земельного участка с кадастровым номером | | | | | 54:07:040504:9 | | |
|--|--|--------------|--|--------------|-----------------------------|--|-------------------------------|
| Система координат МСК НСО, зона 4 | | | | | Зона № 4 | | |
| Обозначение характерных точек границ | Координаты, м | | | | Метод определения координат | Формулы, примененные для расчета средней квадратической погрешности определения координат характерных точек границ (Mt), с подставленными в такие формулы значениями и итоговые (вычисленные) значения Mt, м | Описание закрепления точки |
| | содержатся в Едином государственном реестре недвижимости | | определены в результате выполнения комплексных кадастровых работ | | | | |
| | X | Y | X | Y | | | |
| 1 | 2 | 3 | 4 | 5 | 6 | 7 | 8 |
| 54:07:040504:19 | | | | | | | |
| 158 | 445 803,59 | 4 220 502,16 | — | — | Аналитический метод | 0,10 | — |
| 159 | 445 812,84 | 4 220 496,88 | — | — | | | |
| 160 | 445 821,28 | 4 220 510,35 | — | — | | | |
| 161 | 445 816,34 | 4 220 513,10 | — | — | | | |
| 162 | 445 814,85 | 4 220 510,82 | — | — | | | |
| 163 | 445 814,29 | 4 220 511,13 | — | — | | | |
| 164 | 445 815,03 | 4 220 512,48 | — | — | | | |
| 165 | 445 811,79 | 4 220 514,56 | — | — | | | |
| 166 | 445 805,76 | 4 220 504,99 | — | — | | | |
| н167 | — | — | 445 804,88 | 4 220 502,98 | | Mt = 0,10 | |
| н168 | — | — | 445 814,16 | 4 220 497,76 | | | |
| н169 | — | — | 445 822,92 | 4 220 511,19 | | | |
| н170 | — | — | 445 817,96 | 4 220 513,95 | | | |
| н171 | — | — | 445 816,48 | 4 220 511,66 | | | |
| н172 | — | — | 445 815,59 | 4 220 512,16 | | | |
| н173 | — | — | 445 816,25 | 4 220 513,38 | | | |
| н174 | — | — | 445 812,99 | 4 220 515,43 | | | |
| н175 | — | — | 445 807,03 | 4 220 505,82 | | | |
| 158 | 445 803,59 | 4 220 502,16 | — | — | | 0,10 | |
| 54:07:040504:20 | | | | | | | |
| 149 | 445 782,44 | 4 220 547,64 | — | — | Аналитический метод | 0,10 | — |
| 176 | 445 777,73 | 4 220 540,86 | — | — | | | |

| 1 | 2 | 3 | 4 | 5 | 6 | 7 | 8 |
|------|------------|--------------|------------|--------------|---------------------|-----------|---|
| 177 | 445 776,16 | 4 220 538,06 | — | — | Аналитический метод | 0,10 | — |
| 178 | 445 793,78 | 4 220 525,68 | — | — | | | |
| 179 | 445 794,99 | 4 220 527,52 | — | — | | | |
| 180 | 445 800,77 | 4 220 523,73 | — | — | | | |
| 181 | 445 801,30 | 4 220 524,51 | — | — | | | |
| 182 | 445 807,06 | 4 220 520,82 | — | — | | | |
| 183 | 445 808,77 | 4 220 523,91 | — | — | | | |
| 184 | 445 809,49 | 4 220 525,21 | — | — | | | |
| 185 | 445 812,09 | 4 220 523,49 | — | — | | | |
| 186 | 445 814,77 | 4 220 522,44 | — | — | | | |
| 187 | 445 820,07 | 4 220 519,05 | — | — | | | |
| 188 | 445 824,70 | 4 220 515,74 | — | — | | | |
| 189 | 445 826,55 | 4 220 518,49 | — | — | | | |
| 190 | 445 814,11 | 4 220 526,60 | — | — | | | |
| 151 | 445 811,43 | 4 220 528,26 | — | — | | | |
| 150 | 445 803,09 | 4 220 534,68 | — | — | | | |
| н153 | — | — | 445 783,92 | 4 220 548,47 | | Mt = 0,10 | |
| н191 | — | — | 445 779,16 | 4 220 541,45 | | | |
| н192 | — | — | 445 777,68 | 4 220 538,72 | | | |
| н193 | — | — | 445 795,22 | 4 220 526,23 | | | |
| н194 | — | — | 445 796,51 | 4 220 528,22 | | | |
| н195 | — | — | 445 802,57 | 4 220 524,31 | | | |
| н196 | — | — | 445 802,94 | 4 220 524,87 | | | |
| н197 | — | — | 445 808,50 | 4 220 521,37 | | | |
| н198 | — | — | 445 810,31 | 4 220 524,71 | | | |
| н199 | — | — | 445 811,01 | 4 220 525,81 | | | |
| н200 | — | — | 445 814,03 | 4 220 523,79 | | | |
| н201 | — | — | 445 816,19 | 4 220 523,11 | | | |
| н202 | — | — | 445 821,51 | 4 220 519,76 | | | |
| н203 | — | — | 445 826,17 | 4 220 516,57 | | | |
| н204 | — | — | 445 827,93 | 4 220 519,37 | | | |
| н205 | — | — | 445 815,23 | 4 220 527,49 | | | |
| н156 | — | — | 445 813,07 | 4 220 528,76 | | | |
| н155 | — | — | 445 806,52 | 4 220 533,44 | | | |

| | | | | | | | |
|--|------------|-------------------------------------|-----------------------------------|--------------|--|-----------|---|
| 1 | 2 | 3 | 4 | 5 | 6 | 7 | 8 |
| н154 | — | — | 445 794,29 | 4 220 541,70 | Аналитический метод | Mt = 0,10 | — |
| 149 | 445 782,44 | 4 220 547,64 | — | — | | 0,10 | |
| 2. Сведения о частях границ уточняемого земельного участка с кадастровым номером | | | | | 54:07:040504:9 : | | |
| Обозначение части границ | | Горизонтальное проложение (S), м | Описание прохождения части границ | | Сведения о согласовании местоположения границ (согласовано/спорное) | | |
| от т. | до т. | | | | | | |
| 1 | 2 | 3 | 4 | | 5 | | |
| 54:07:040504:19 | | | | | | | |
| н167 | н168 | 10,65 | — | | согласовано | | |
| н168 | н169 | 16,03 | | | | | |
| н169 | н170 | 5,68 | | | | | |
| н170 | н171 | 2,73 | | | | | |
| н171 | н172 | 1,02 | | | | | |
| н172 | н173 | 1,39 | | | | | |
| н173 | н174 | 3,85 | | | | | |
| н174 | н175 | 11,31 | | | | | |
| н175 | н167 | 3,56 | | | | | |
| 54:07:040504:20 | | | | | | | |
| н153 | н191 | 8,48 | — | | согласовано | | |
| н191 | н192 | 3,11 | | | | | |
| н192 | н193 | 21,53 | | | | | |
| н193 | н194 | 2,37 | | | | | |
| н194 | н195 | 7,21 | | | | | |
| н195 | н196 | 0,67 | | | | | |
| н196 | н197 | 6,57 | | | | | |
| н197 | н198 | 3,80 | | | | | |
| н198 | н199 | 1,30 | | | | | |
| н199 | н200 | 3,63 | | | | | |
| н200 | н201 | 2,26 | | | | | |
| н201 | н202 | 6,29 | | | | | |
| н202 | н203 | 5,65 | | | | | |
| н203 | н204 | 3,31 | | | | | |
| н204 | н205 | 15,07 | | | | | |
| н205 | н156 | 2,51 | | | | | |
| н156 | н155 | 8,05 | | | | | |

| | | | | |
|--|--|-------|---|------------------|
| 1 | 2 | 3 | 4 | 5 |
| н155 | н154 | 14,76 | — | согласовано |
| н154 | н153 | 12,38 | | |
| 3. Сведения о характеристиках уточняемого земельного участка с кадастровым номером | | | | 54:07:040504:9 : |
| № п/п | Наименование характеристики земельного участка | | Значение характеристики | |
| 1 | 2 | | 3 | |
| 1. | Адрес земельного участка | | — | |
| 1.1. | Сведения о местоположении земельного участка (при отсутствии адреса) в структурированном в соответствии с федеральной информационной адресной системой виде | | 633227, Российская Федерация, Новосибирская область, Искитимский р-н, Чернореченский п, Мичурина ул | |
| 1.2. | Дополнительные сведения о местоположении земельного участка | | Российская Федерация, Новосибирская область, муниципальный район Искитимский, сельское поселение Чернореченский сельсовет, поселок Чернореченский, улица Мичурина, земельный участок 15/1 | |
| 2. | Площадь земельного участка ± величина погрешности определения (вычисления) площади (Р ± ΔР), м² | | 606 ± 12,00, 54:07:040504:19 160,58 ± 4,44, 54:07:040504:20 445,58 ± 7,39 | |
| 3. | Формула, примененная для вычисления предельной погрешности определения площади земельного участка, с подставленными значениями и итоговые (вычисленные) значения | | 4,44 + 7,39 = 12 | |
| 4. | Площадь земельного участка согласно сведениям Единого государственного реестра недвижимости (Ркад), м² | | 606,00 | |
| 5. | Оценка расхождения Р и Ркад (Р - Ркад), м² | | 0 | |
| 6. | Предельный минимальный и максимальный размеры земельного участка (Рмин и Рмакс), м² | | Рмин = 300 Рмакс = 3 000 | |
| 7. | Вид (виды) разрешенного использования | | Для ведения личного подсобного хозяйства | |
| 7.1. | Дополнительные сведения об использовании земельного участка | | — | |
| 8. | Кадастровый или иной государственный учетный номер (инвентарный) здания, сооружения, объекта незавершенного строительства, расположенного на земельном участке | | 54:07:040504:59; 54:07:040504:69 | |
| 9. | Сведения о земельных участках (землях общего пользования, территории общего пользования), посредством которых обеспечивается доступ | | — | |
| 10. | Иные сведения | | — | |
| 4. Пояснения к сведениям об уточняемом земельном участке с кадастровым номером | | | | 54:07:040504:9 : |
| 1. | — | | | |

| 1. Сведения о характерных точках границ уточняемого земельного участка с кадастровым номером | | | | | 54:07:040504:10 | | |
|--|--|--------------|--|--------------|-----------------------------|--|-------------------------------|
| Система координат | | | | | МСК НСО, зона 4 | | |
| Обоз- начение харак- терных точек границ | Координаты, м | | | | Метод определения координат | Формулы, примененные для расчета средней квадратической погрешности определения координат характерных точек границ (Mt), с подставленными в такие формулы значениями и итоговые (вычисленные) значения Mt, м | Описание закрепления точки |
| | содержатся в Едином государственном реестре недвижимости | | определены в результате выполнения комплексных кадастровых работ | | | | |
| | X | Y | X | Y | | | |
| 1 | 2 | 3 | 4 | 5 | 6 | 7 | 8 |
| 158 | 445 803,59 | 4 220 502,16 | — | — | Аналитический метод | 0,10 | — |
| 166 | 445 805,76 | 4 220 504,99 | — | — | | | |
| 165 | 445 811,79 | 4 220 514,56 | — | — | | | |
| 206 | 445 810,61 | 4 220 518,56 | — | — | | | |
| 207 | 445 812,54 | 4 220 521,47 | — | — | | | |
| 183 | 445 808,77 | 4 220 523,91 | — | — | | | |
| 182 | 445 807,06 | 4 220 520,82 | — | — | | | |
| 181 | 445 801,30 | 4 220 524,51 | — | — | | | |
| 180 | 445 800,77 | 4 220 523,73 | — | — | | | |
| 179 | 445 794,99 | 4 220 527,52 | — | — | | | |
| 178 | 445 793,78 | 4 220 525,68 | — | — | | | |
| 177 | 445 776,16 | 4 220 538,06 | — | — | | | |
| 208 | 445 768,68 | 4 220 528,90 | — | — | | | |
| 209 | 445 772,71 | 4 220 524,57 | — | — | | | |
| 210 | 445 778,13 | 4 220 519,93 | — | — | | | |
| 211 | 445 785,86 | 4 220 514,31 | — | — | | | |
| 212 | 445 798,58 | 4 220 505,48 | — | — | | | |
| н167 | — | — | 445 804,88 | 4 220 502,98 | | Mt = 0,10 | |
| н175 | — | — | 445 807,03 | 4 220 505,82 | | | |
| н174 | — | — | 445 812,99 | 4 220 515,43 | | | |
| н213 | — | — | 445 812,41 | 4 220 519,14 | | | |
| н214 | — | — | 445 814,10 | 4 220 522,29 | | | |
| н198 | — | — | 445 810,31 | 4 220 524,71 | | | |

| 1 | 2 | 3 | 4 | 5 | 6 | 7 | 8 |
|------|------------|--------------|------------|--------------|---------------------|-----------|---|
| н197 | — | — | 445 808,50 | 4 220 521,37 | Аналитический метод | Mt = 0,10 | — |
| н196 | — | — | 445 802,94 | 4 220 524,87 | | | |
| н195 | — | — | 445 802,57 | 4 220 524,31 | | | |
| н194 | — | — | 445 796,51 | 4 220 528,22 | | | |
| н193 | — | — | 445 795,22 | 4 220 526,23 | | | |
| н192 | — | — | 445 777,68 | 4 220 538,72 | | | |
| н215 | — | — | 445 769,79 | 4 220 529,48 | | | |
| н216 | — | — | 445 773,85 | 4 220 525,18 | | | |
| н217 | — | — | 445 779,30 | 4 220 520,58 | | | |
| н218 | — | — | 445 787,07 | 4 220 515,01 | | | |
| н219 | — | — | 445 799,85 | 4 220 506,27 | | | |
| 158 | 445 803,59 | 4 220 502,16 | — | — | | 0,10 | |

2. Сведения о частях границ уточняемого земельного участка с кадастровым номером 54:07:040504:10 :

| Обозначение части границ | | Горизонтальное проложение (S), м | Описание прохождения части границ | Сведения о согласовании местоположения границ (согласовано/спорное) |
|--------------------------|-------|----------------------------------|-----------------------------------|---|
| от т. | до т. | | | |
| 1 | 2 | 3 | 4 | 5 |
| н167 | н175 | 3,56 | — | согласовано |
| н175 | н174 | 11,31 | | |
| н174 | н213 | 3,76 | | |
| н213 | н214 | 3,57 | | |
| н214 | н198 | 4,50 | | |
| н198 | н197 | 3,80 | | |
| н197 | н196 | 6,57 | | |
| н196 | н195 | 0,67 | | |
| н195 | н194 | 7,21 | | |
| н194 | н193 | 2,37 | | |
| н193 | н192 | 21,53 | | |
| н192 | н215 | 12,15 | | |
| н215 | н216 | 5,91 | | |
| н216 | н217 | 7,13 | | |
| н217 | н218 | 9,56 | | |
| н218 | н219 | 15,48 | | |
| н219 | н167 | 6,01 | | |

| 3. Сведения о характеристиках уточняемого земельного участка с кадастровым номером 54:07:040504:10 : | | |
|--|--|---|
| № п/п | Наименование характеристики земельного участка | Значение характеристики |
| 1 | 2 | 3 |
| 1. | Адрес земельного участка | — |
| 1.1. | Сведения о местоположении земельного участка (при отсутствии адреса) в структурированном в соответствии с федеральной информационной адресной системой виде | Российская Федерация, Новосибирская область, Искитимский р-н, Чернореченский п, Мичурина ул, д 15, кв 2 |
| 1.2. | Дополнительные сведения о местоположении земельного участка | Местоположение установлено относительно ориентира, расположенного в границах участка. Почтовый адрес ориентира: обл. Новосибирская, р-н Искитимский, п. Чернореченский, ул. Мичурина, дом 15, Квартира 2. |
| 2. | Площадь земельного участка ± величина погрешности определения (вычисления) площади ($P \pm \Delta P$), м² | $670 \pm 9,00$ |
| 3. | Формула, примененная для вычисления предельной погрешности определения площади земельного участка, с подставленными значениями и итоговые (вычисленные) значения | $3,5 * 0,1 * \sqrt{(670)} = 9$ |
| 4. | Площадь земельного участка согласно сведениям Единого государственного реестра недвижимости (Ркад), м² | 600,00 |
| 5. | Оценка расхождения Р и Ркад ($P - P_{кад}$), м² | 70 |
| 6. | Предельный минимальный и максимальный размеры земельного участка ($P_{мин}$ и $P_{макс}$), м² | $P_{мин} = 300$ $P_{макс} = 3\ 000$ |
| 7. | Вид (виды) разрешенного использования | Для ведения личного подсобного хозяйства |
| 7.1. | Дополнительные сведения об использовании земельного участка | — |
| 8. | Кадастровый или иной государственный учетный номер (инвентарный) здания, сооружения, объекта незавершенного строительства, расположенного на земельном участке | — |
| 9. | Сведения о земельных участках (землях общего пользования, территории общего пользования), посредством которых обеспечивается доступ | — |
| 10. | Иные сведения | — |
| 4. Пояснения к сведениям об уточняемом земельном участке с кадастровым номером 54:07:040504:10 : | | |
| 1. | — | |

| 1. Сведения о характерных точках границ уточняемого земельного участка с кадастровым номером | | | | | 54:07:040504:11 | | | |
|--|--|--------------|--|--------------|-----------------------------|--|-------------------------------|--|
| Система координат | | | | | МСК НСО, зона 4 | | | |
| | | | | | Зона № 4 | | | |
| Обоз- начение харак- терных точек границ | Координаты, м | | | | Метод определения координат | Формулы, примененные для расчета средней квадратической погрешности определения координат характерных точек границ (Mt), с подставленными в такие формулы значениями и итоговые (вычисленные) значения Mt, м | Описание закрепления точки | |
| | содержатся в Едином государственном реестре недвижимости | | определены в результате выполнения комплексных кадастровых работ | | | | | |
| | X | Y | X | Y | | | | |
| 1 | 2 | 3 | 4 | 5 | 6 | 7 | 8 | |
| 208 | 445 768,68 | 4 220 528,90 | — | — | Аналитический метод | 0,10 | — | |
| 220 | 445 763,38 | 4 220 522,43 | — | — | | | | |
| 221 | 445 765,78 | 4 220 516,14 | — | — | | | | |
| 222 | 445 769,06 | 4 220 513,23 | — | — | | | | |
| 223 | 445 772,72 | 4 220 511,06 | — | — | | | | |
| 224 | 445 772,46 | 4 220 510,71 | — | — | | | | |
| 225 | 445 780,18 | 4 220 505,13 | — | — | | | | |
| 226 | 445 771,72 | 4 220 491,08 | — | — | | | | |
| 227 | 445 785,58 | 4 220 482,57 | — | — | | | | |
| 228 | 445 785,91 | 4 220 483,13 | — | — | | | | |
| 229 | 445 791,81 | 4 220 479,49 | — | — | | | | |
| 230 | 445 791,48 | 4 220 478,93 | — | — | | | | |
| 231 | 445 798,04 | 4 220 474,86 | — | — | | | | |
| 159 | 445 812,84 | 4 220 496,88 | — | — | | | | |
| 158 | 445 803,59 | 4 220 502,16 | — | — | | | | |
| 212 | 445 798,58 | 4 220 505,48 | — | — | | | | |
| 211 | 445 785,86 | 4 220 514,31 | — | — | | | | |
| 210 | 445 778,13 | 4 220 519,93 | — | — | | | | |
| 209 | 445 772,71 | 4 220 524,57 | — | — | | | | |
| н215 | — | — | 445 769,79 | 4 220 529,48 | | Mt = 0,10 | | |
| н232 | — | — | 445 764,53 | 4 220 522,98 | | | | |
| н233 | — | — | 445 766,97 | 4 220 516,70 | | | | |
| н234 | — | — | 445 770,27 | 4 220 513,82 | | | | |

| 1 | 2 | 3 | 4 | 5 | 6 | 7 | 8 |
|------|------------|--------------|------------|--------------|---------------------|-----------|---|
| н235 | — | — | 445 773,95 | 4 220 511,67 | Аналитический метод | Mt = 0,10 | — |
| н236 | — | — | 445 773,69 | 4 220 511,32 | | | |
| н237 | — | — | 445 781,45 | 4 220 505,79 | | | |
| н238 | — | — | 445 773,08 | 4 220 491,68 | | | |
| н239 | — | — | 445 787,00 | 4 220 483,27 | | | |
| н240 | — | — | 445 787,33 | 4 220 483,83 | | | |
| н241 | — | — | 445 793,25 | 4 220 480,23 | | | |
| н242 | — | — | 445 792,93 | 4 220 479,67 | | | |
| н243 | — | — | 445 799,51 | 4 220 475,64 | | | |
| н168 | — | — | 445 814,16 | 4 220 497,76 | | | |
| н167 | — | — | 445 804,88 | 4 220 502,98 | | | |
| н219 | — | — | 445 799,85 | 4 220 506,27 | | | |
| н218 | — | — | 445 787,07 | 4 220 515,01 | | | |
| н217 | — | — | 445 779,30 | 4 220 520,58 | | | |
| н216 | — | — | 445 773,85 | 4 220 525,18 | | | |
| 208 | 445 768,68 | 4 220 528,90 | — | — | | 0,10 | |

2. Сведения о частях границ уточняемого земельного участка с кадастровым номером
54:07:040504:11
:

| Обозначение части границ | | Горизонтальное проложение (S), м | Описание прохождения части границ | Сведения о согласовании местоположения границ (согласовано/спорное) |
|--------------------------|-------|-------------------------------------|-----------------------------------|--|
| от т. | до т. | | | |
| 1 | 2 | 3 | 4 | 5 |
| н215 | н232 | 8,36 | — | согласовано |
| н232 | н233 | 6,74 | | |
| н233 | н234 | 4,38 | | |
| н234 | н235 | 4,26 | | |
| н235 | н236 | 0,44 | | |
| н236 | н237 | 9,53 | | |
| н237 | н238 | 16,41 | | |
| н238 | н239 | 16,26 | | |
| н239 | н240 | 0,65 | | |
| н240 | н241 | 6,93 | | |
| н241 | н242 | 0,64 | | |
| н242 | н243 | 7,72 | | |
| н243 | н168 | 26,53 | | |
| н168 | н167 | 10,65 | | |

| 1 | 2 | 3 | 4 | 5 |
|------|------|-------|---|-------------|
| н167 | н219 | 6,01 | — | согласовано |
| н219 | н218 | 15,48 | | |
| н218 | н217 | 9,56 | | |
| н217 | н216 | 7,13 | | |
| н216 | н215 | 5,91 | | |

3. Сведения о характеристиках уточняемого земельного участка с кадастровым номером 54:07:040504:11 :

| № п/п | Наименование характеристики земельного участка | Значение характеристики |
|-------|--|---|
| 1 | 2 | 3 |
| 1. | Адрес земельного участка | — |
| 1.1. | Сведения о местоположении земельного участка (при отсутствии адреса) в структурированном в соответствии с федеральной информационной адресной системой виде | Российская Федерация, Новосибирская область, Искитимский р-н, Чернореченский п, Мичурина ул, д 17 |
| 1.2. | Дополнительные сведения о местоположении земельного участка | Местоположение установлено относительно ориентира, расположенного в границах участка. Почтовый адрес ориентира: обл. Новосибирская, р-н Искитимский, п. Чернореченский, ул. Мичурина, дом 17. |
| 2. | Площадь земельного участка \pm величина погрешности определения (вычисления) площади ($P \pm \Delta P$), м ² | $1\,077 \pm 11,00$ |
| 3. | Формула, примененная для вычисления предельной погрешности определения площади земельного участка, с подставленными значениями и итоговые (вычисленные) значения | $3,5*0,1*\sqrt{(1077)} = 11$ |
| 4. | Площадь земельного участка согласно сведениям Единого государственного реестра недвижимости (Ркад), м ² | 1 077,00 |
| 5. | Оценка расхождения Р и Ркад ($P - P_{кад}$), м ² | 0 |
| 6. | Предельный минимальный и максимальный размеры земельного участка ($P_{мин}$ и $P_{макс}$), м ² | $P_{мин} = 300$ $P_{макс} = 3\,000$ |
| 7. | Вид (виды) разрешенного использования | Для ведения личного подсобного хозяйства |
| 7.1. | Дополнительные сведения об использовании земельного участка | — |
| 8. | Кадастровый или иной государственный учетный номер (инвентарный) здания, сооружения, объекта незавершенного строительства, расположенного на земельном участке | 54:07:040504:68 |
| 9. | Сведения о земельных участках (землях общего пользования, территории общего пользования), посредством которых обеспечивается доступ | — |
| 10. | Иные сведения | — |

4. Пояснения к сведениям об уточняемом земельном участке с кадастровым номером 54:07:040504:11 :

1. —

1. Сведения о характерных точках границ уточняемого земельного участка с кадастровым номером 54:07:040504:12 :
Система координат МСК НСО, зона 4 Зона № 4

| Обоз- начение харак- терных точек границ | Координаты, м | | | | Метод определения координат | Формулы, примененные для расчета средней квадратической погрешности определения координат характерных точек границ (Mt), с подставленными в такие формулы значениями и итоговые (вычисленные) значения Mt, м | Описание закрепления точки |
|---|--|--------------|--|--------------|-----------------------------|--|-------------------------------|
| | содержатся в Едином государственном реестре недвижимости | | определены в результате выполнения комплексных кадастровых работ | | | | |
| | X | Y | X | Y | | | |
| 1 | 2 | 3 | 4 | 5 | 6 | 7 | 8 |
| 90 | 445 891,62 | 4 220 714,04 | 445 891,62 | 4 220 714,04 | Аналитический метод | Mt = 0,10 | — |
| 99 | 445 898,04 | 4 220 710,60 | 445 898,04 | 4 220 710,60 | | | |
| 98 | 445 914,42 | 4 220 702,43 | 445 914,42 | 4 220 702,43 | | | |
| 97 | 445 917,75 | 4 220 701,00 | 445 917,75 | 4 220 701,00 | | | |
| 96 | 445 918,74 | 4 220 700,59 | 445 918,74 | 4 220 700,59 | | | |
| 32 | 445 919,58 | 4 220 700,23 | 445 919,58 | 4 220 700,23 | | | |
| 31 | 445 919,70 | 4 220 700,45 | 445 919,70 | 4 220 700,45 | | | |
| 30 | 445 921,86 | 4 220 699,32 | 445 921,86 | 4 220 699,32 | | | |
| 29 | 445 924,86 | 4 220 704,70 | 445 924,86 | 4 220 704,70 | | | |
| 244 | 445 918,09 | 4 220 708,28 | 445 918,09 | 4 220 708,28 | | | |
| 245 | 445 911,68 | 4 220 712,17 | 445 911,68 | 4 220 712,17 | | | |
| 246 | 445 909,79 | 4 220 713,62 | 445 909,79 | 4 220 713,62 | | | |
| 247 | 445 908,71 | 4 220 715,42 | 445 908,71 | 4 220 715,42 | | | |
| 248 | 445 910,86 | 4 220 718,51 | 445 910,86 | 4 220 718,51 | | | |
| 249 | 445 909,64 | 4 220 719,31 | 445 909,64 | 4 220 719,31 | | | |
| 250 | 445 910,04 | 4 220 719,96 | 445 910,04 | 4 220 719,96 | | | |
| 251 | 445 916,25 | 4 220 733,68 | 445 916,25 | 4 220 733,68 | | | |
| 252 | 445 918,02 | 4 220 736,62 | 445 918,02 | 4 220 736,62 | | | |
| 253 | 445 910,10 | 4 220 741,54 | 445 910,10 | 4 220 741,54 | | | |
| 254 | 445 903,99 | 4 220 731,83 | 445 903,99 | 4 220 731,83 | | | |
| 255 | 445 900,89 | 4 220 726,93 | 445 900,89 | 4 220 726,93 | | | |

| | | | | | | | |
|--|--|-------------------------------------|-----------------------------------|--|-------------------------|-----------|---|
| 1 | 2 | 3 | 4 | 5 | 6 | 7 | 8 |
| 256 | 445 897,98 | 4 220 722,32 | 445 897,98 | 4 220 722,32 | Аналитический метод | Mt = 0,10 | — |
| 257 | 445 894,08 | 4 220 716,18 | 445 894,08 | 4 220 716,18 | | | |
| 90 | 445 891,62 | 4 220 714,04 | 445 891,62 | 4 220 714,04 | | | |
| 2. Сведения о частях границ уточняемого земельного участка с кадастровым номером | | | | | 54:07:040504:12 : | | |
| Обозначение части границ | | Горизонтальное проложение (S), м | Описание прохождения части границ | Сведения о согласовании местоположения границ (согласовано/спорное) | | | |
| от т. | до т. | | | | | | |
| 1 | 2 | 3 | 4 | 5 | | | |
| 90 | 99 | 7,28 | — | согласовано | | | |
| 99 | 98 | 18,30 | | | | | |
| 98 | 97 | 3,62 | | | | | |
| 97 | 96 | 1,07 | | | | | |
| 96 | 32 | 0,91 | | | | | |
| 32 | 31 | 0,25 | | | | | |
| 31 | 30 | 2,44 | | | | | |
| 30 | 29 | 6,16 | | | | | |
| 29 | 244 | 7,66 | | | | | |
| 244 | 245 | 7,50 | | | | | |
| 245 | 246 | 2,38 | | | | | |
| 246 | 247 | 2,10 | | | | | |
| 247 | 248 | 3,76 | | | | | |
| 248 | 249 | 1,46 | | | | | |
| 249 | 250 | 0,76 | | | | | |
| 250 | 251 | 15,06 | | | | | |
| 251 | 252 | 3,43 | | | | | |
| 252 | 253 | 9,32 | | | | | |
| 253 | 254 | 11,47 | | | | | |
| 254 | 255 | 5,80 | | | | | |
| 255 | 256 | 5,45 | | | | | |
| 256 | 257 | 7,27 | | | | | |
| 257 | 90 | 3,26 | | | | | |
| 3. Сведения о характеристиках уточняемого земельного участка с кадастровым номером | | | | | | | |
| № п/п | Наименование характеристики земельного участка | | | | Значение характеристики | | |
| 1 | 2 | | | | 3 | | |

| 1 | 2 | 3 |
|--|--|---|
| 1. | Адрес земельного участка | — |
| 1.1. | Сведения о местоположении земельного участка (при отсутствии адреса) в структурированном в соответствии с федеральной информационной адресной системой виде | Российская Федерация, Новосибирская область, Искитимский р-н, Чернореченский п, Советская ул, д 7, кв 1 |
| 1.2. | Дополнительные сведения о местоположении земельного участка | Местоположение установлено относительно ориентира, расположенного в границах участка. Почтовый адрес ориентира: обл. Новосибирская, р-н Искитимский, п. Чернореченский, ул. Советская, дом 7, Квартира 1. |
| 2. | Площадь земельного участка \pm величина погрешности определения (вычисления) площади ($P \pm \Delta P$), м ² | $510 \pm 8,00$ |
| 3. | Формула, примененная для вычисления предельной погрешности определения площади земельного участка, с подставленными значениями и итоговые (вычисленные) значения | $3,5*0,1*\sqrt{(510)} = 8$ |
| 4. | Площадь земельного участка согласно сведениям Единого государственного реестра недвижимости (Ркад), м ² | 510,00 |
| 5. | Оценка расхождения Р и Ркад ($P - P_{кад}$), м ² | 0 |
| 6. | Предельный минимальный и максимальный размеры земельного участка ($P_{мин}$ и $P_{макс}$), м ² | $P_{мин} = 300$ $P_{макс} = 3\ 000$ |
| 7. | Вид (виды) разрешенного использования | Для ведения личного подсобного хозяйства |
| 7.1. | Дополнительные сведения об использовании земельного участка | — |
| 8. | Кадастровый или иной государственный учетный номер (инвентарный) здания, сооружения, объекта незавершенного строительства, расположенного на земельном участке | 54:07:040503:66 |
| 9. | Сведения о земельных участках (землях общего пользования, территории общего пользования), посредством которых обеспечивается доступ | — |
| 10. | Иные сведения | — |
| 4. Пояснения к сведениям об уточняемом земельном участке с кадастровым номером <u>54:07:040504:12</u> : | | |
| 1. | — | |

| 1. Сведения о характерных точках границ уточняемого земельного участка с кадастровым номером | | | | | 54:07:040504:13 | | |
|--|--|--------------|--|--------------|-----------------------------|--|-------------------------------|
| Система координат | | | | | МСК НСО, зона 4 | | |
| | | | | | Зона № 4 | | |
| Обоз- начение харак- терных точек границ | Координаты, м | | | | Метод определения координат | Формулы, примененные для расчета средней квадратической погрешности определения координат характерных точек границ (Mt), с подставленными в такие формулы значениями и итоговые (вычисленные) значения Mt, м | Описание закрепления точки |
| | содержатся в Едином государственном реестре недвижимости | | определены в результате выполнения комплексных кадастровых работ | | | | |
| | X | Y | X | Y | | | |
| 1 | 2 | 3 | 4 | 5 | 6 | 7 | 8 |
| 258 | 445 946,20 | 4 220 706,76 | 445 946,20 | 4 220 706,76 | Аналитический метод | Mt = 0,10 | — |
| 259 | 445 951,03 | 4 220 716,12 | 445 951,03 | 4 220 716,12 | | | |
| 252 | 445 918,02 | 4 220 736,62 | 445 918,02 | 4 220 736,62 | | | |
| 251 | 445 916,25 | 4 220 733,68 | 445 916,25 | 4 220 733,68 | | | |
| 250 | 445 910,04 | 4 220 719,96 | 445 910,04 | 4 220 719,96 | | | |
| 249 | 445 909,64 | 4 220 719,31 | 445 909,64 | 4 220 719,31 | | | |
| 248 | 445 910,86 | 4 220 718,51 | 445 910,86 | 4 220 718,51 | | | |
| 247 | 445 908,71 | 4 220 715,42 | 445 908,71 | 4 220 715,42 | | | |
| 246 | 445 909,79 | 4 220 713,62 | 445 909,79 | 4 220 713,62 | | | |
| 245 | 445 911,68 | 4 220 712,17 | 445 911,68 | 4 220 712,17 | | | |
| 244 | 445 918,09 | 4 220 708,28 | 445 918,09 | 4 220 708,28 | | | |
| 29 | 445 924,86 | 4 220 704,70 | 445 924,86 | 4 220 704,70 | | | |
| 28 | 445 930,55 | 4 220 701,58 | 445 930,55 | 4 220 701,58 | | | |
| 260 | 445 932,74 | 4 220 704,81 | 445 932,74 | 4 220 704,81 | | | |
| 261 | 445 932,97 | 4 220 705,20 | 445 932,97 | 4 220 705,20 | | | |
| 262 | 445 932,78 | 4 220 705,34 | 445 932,78 | 4 220 705,34 | | | |
| 263 | 445 932,45 | 4 220 705,67 | 445 932,45 | 4 220 705,67 | | | |
| 264 | 445 932,07 | 4 220 706,20 | 445 932,07 | 4 220 706,20 | | | |
| 265 | 445 931,82 | 4 220 706,75 | 445 931,82 | 4 220 706,75 | | | |
| 266 | 445 931,67 | 4 220 707,53 | 445 931,67 | 4 220 707,53 | | | |
| 267 | 445 931,68 | 4 220 708,07 | 445 931,68 | 4 220 708,07 | | | |
| 268 | 445 931,82 | 4 220 708,72 | 445 931,82 | 4 220 708,72 | | | |
| 269 | 445 932,06 | 4 220 709,28 | 445 932,06 | 4 220 709,28 | | | |

| 1 | 2 | 3 | 4 | 5 | 6 | 7 | 8 |
|-----|------------|--------------|------------|--------------|---------------------|-----------|---|
| 270 | 445 932,39 | 4 220 709,76 | 445 932,39 | 4 220 709,76 | Аналитический метод | Mt = 0,10 | — |
| 271 | 445 932,75 | 4 220 710,13 | 445 932,75 | 4 220 710,13 | | | |
| 272 | 445 933,25 | 4 220 710,49 | 445 933,25 | 4 220 710,49 | | | |
| 273 | 445 933,93 | 4 220 710,78 | 445 933,93 | 4 220 710,78 | | | |
| 274 | 445 934,82 | 4 220 710,90 | 445 934,82 | 4 220 710,90 | | | |
| 275 | 445 935,51 | 4 220 710,83 | 445 935,51 | 4 220 710,83 | | | |
| 276 | 445 936,23 | 4 220 710,57 | 445 936,23 | 4 220 710,57 | | | |
| 277 | 445 936,68 | 4 220 710,30 | 445 936,68 | 4 220 710,30 | | | |
| 278 | 445 937,07 | 4 220 709,96 | 445 937,07 | 4 220 709,96 | | | |
| 279 | 445 937,41 | 4 220 709,56 | 445 937,41 | 4 220 709,56 | | | |
| 280 | 445 937,72 | 4 220 709,00 | 445 937,72 | 4 220 709,00 | | | |
| 281 | 445 937,93 | 4 220 708,33 | 445 937,93 | 4 220 708,33 | | | |
| 282 | 445 938,46 | 4 220 708,10 | 445 938,46 | 4 220 708,10 | | | |
| 283 | 445 943,26 | 4 220 705,78 | 445 943,26 | 4 220 705,78 | | | |
| 258 | 445 946,20 | 4 220 706,76 | 445 946,20 | 4 220 706,76 | | | |

2. Сведения о частях границ уточняемого земельного участка с кадастровым номером
54:07:040504:13
:

| Обозначение части границ | | Горизонтальное проложение (S), м | Описание прохождения части границ | Сведения о согласовании местоположения границ (согласовано/спорное) |
|--------------------------|-------|-------------------------------------|-----------------------------------|--|
| от т. | до т. | | | |
| 1 | 2 | 3 | 4 | 5 |
| 258 | 259 | 10,53 | — | согласовано |
| 259 | 252 | 38,86 | | |
| 252 | 251 | 3,43 | | |
| 251 | 250 | 15,06 | | |
| 250 | 249 | 0,76 | | |
| 249 | 248 | 1,46 | | |
| 248 | 247 | 3,76 | | |
| 247 | 246 | 2,10 | | |
| 246 | 245 | 2,38 | | |
| 245 | 244 | 7,50 | | |
| 244 | 29 | 7,66 | | |
| 29 | 28 | 6,49 | | |
| 28 | 260 | 3,90 | | |
| 260 | 261 | 0,45 | | |
| 261 | 262 | 0,24 | | |

| 1 | 2 | 3 | 4 | 5 |
|-----|-----|------|---|-------------|
| 262 | 263 | 0,47 | — | согласовано |
| 263 | 264 | 0,65 | | |
| 264 | 265 | 0,60 | | |
| 265 | 266 | 0,79 | | |
| 266 | 267 | 0,54 | | |
| 267 | 268 | 0,66 | | |
| 268 | 269 | 0,61 | | |
| 269 | 270 | 0,58 | | |
| 270 | 271 | 0,52 | | |
| 271 | 272 | 0,62 | | |
| 272 | 273 | 0,74 | | |
| 273 | 274 | 0,90 | | |
| 274 | 275 | 0,69 | | |
| 275 | 276 | 0,77 | | |
| 276 | 277 | 0,52 | | |
| 277 | 278 | 0,52 | | |
| 278 | 279 | 0,52 | | |
| 279 | 280 | 0,64 | | |
| 280 | 281 | 0,70 | | |
| 281 | 282 | 0,58 | | |
| 282 | 283 | 5,33 | | |
| 283 | 258 | 3,10 | | |

3. Сведения о характеристиках уточняемого земельного участка с кадастровым номером 54:07:040504:13 :

| № п/п | Наименование характеристики земельного участка | Значение характеристики |
|-------|---|---|
| 1 | 2 | 3 |
| 1. | Адрес земельного участка | — |
| 1.1. | Сведения о местоположении земельного участка (при отсутствии адреса) в структурированном в соответствии с федеральной информационной адресной системой виде | Российская Федерация, Новосибирская область, Искитимский р-н, Чернореченский п, Советская ул, д 7, кв 2 |
| 1.2. | Дополнительные сведения о местоположении земельного участка | Местоположение установлено относительно ориентира, расположенного в границах участка. Почтовый адрес ориентира: обл. Новосибирская, р-н Искитимский, п. Чернореченский, ул. Советская, дом 7, Квартира 2. |
| 2. | Площадь земельного участка ± величина погрешности определения (вычисления) площади ($P \pm \Delta P$), м² | 777 ± 10,00 |

| | | | | | | | |
|--|--|--------------|--|--------------|--|--|----------------------------|
| 1 | 2 | | | | 3 | | |
| 3. | Формула, примененная для вычисления предельной погрешности определения площади земельного участка, с подставленными значениями и итоговые (вычисленные) значения | | | | 3,5*0,1*√(777) = 10 | | |
| 4. | Площадь земельного участка согласно сведениям Единого государственного реестра недвижимости (Ркад), м² | | | | 777,00 | | |
| 5. | Оценка расхождения Р и Ркад (Р - Ркад), м² | | | | 0 | | |
| 6. | Предельный минимальный и максимальный размеры земельного участка (Рмин и Рмакс), м² | | | | Рмин = 300 Рмакс = 3 000 | | |
| 7. | Вид (виды) разрешенного использования | | | | Для ведения личного подсобного хозяйства | | |
| 7.1. | Дополнительные сведения об использовании земельного участка | | | | — | | |
| 8. | Кадастровый или иной государственный учетный номер (инвентарный) здания, сооружения, объекта незавершенного строительства, расположенного на земельном участке | | | | 54:07:000000:1229 | | |
| 9. | Сведения о земельных участках (землях общего пользования, территории общего пользования), посредством которых обеспечивается доступ | | | | — | | |
| 10. | Иные сведения | | | | — | | |
| 4. Пояснения к сведениям об уточняемом земельном участке с кадастровым номером 54:07:040504:13 : | | | | | | | |
| 1. | — | | | | | | |
| 1. Сведения о характерных точках границ уточняемого земельного участка с кадастровым номером 54:07:040504:14 : | | | | | | | |
| Система координат МСК НСО, зона 4 Зона № 4 | | | | | | | |
| Обоз- начение харак- терных точек границ | Координаты, м | | | | Метод определения координат | Формулы, примененные для расчета средней квадратической погрешности определения координат характерных точек границ (Mt), с подставленными в такие формулы значениями и итоговые (вычисленные) значения Mt, м | Описание закрепления точки |
| | содержатся в Едином государственном реестре недвижимости | | определены в результате выполнения комплексных кадастровых работ | | | | |
| | X | Y | X | Y | | | |
| 1 | 2 | 3 | 4 | 5 | 6 | 7 | 8 |
| 284 | 445 682,82 | 4 220 502,27 | — | — | Аналитический метод | 0,10 | — |
| 285 | 445 714,87 | 4 220 482,84 | — | — | | | |
| н286 | — | — | 445 718,22 | 4 220 483,58 | | Mt = 0,10 | |

| 1 | 2 | 3 | 4 | 5 | 6 | 7 | 8 |
|------|------------|--------------|------------|--------------|---------------------|-----------|---|
| н287 | — | — | 445 723,74 | 4 220 492,48 | Аналитический метод | Mt = 0,10 | — |
| 288 | 445 720,62 | 4 220 492,34 | — | — | | 0,10 | |
| 289 | 445 688,56 | 4 220 511,75 | — | — | | | |
| н290 | — | — | 445 691,81 | 4 220 512,27 | | Mt = 0,10 | |
| н291 | — | — | 445 686,29 | 4 220 503,37 | | | |
| 284 | 445 682,82 | 4 220 502,27 | — | — | | 0,10 | |

2. Сведения о частях границ уточняемого земельного участка с кадастровым номером 54:07:040504:14 :

| Обозначение части границ | | Горизонтальное проложение (S), м | Описание прохождения части границ | Сведения о согласовании местоположения границ (согласовано/спорное) |
|--------------------------|-------|-------------------------------------|-----------------------------------|--|
| от т. | до т. | | | |
| 1 | 2 | 3 | 4 | 5 |
| н286 | н287 | 10,47 | — | согласовано |
| н287 | н290 | 37,57 | | |
| н290 | н291 | 10,47 | | |
| н291 | н286 | 37,57 | | |

3. Сведения о характеристиках уточняемого земельного участка с кадастровым номером 54:07:040504:14 :

| № п/п | Наименование характеристики земельного участка | Значение характеристики |
|-------|--|---|
| 1 | 2 | 3 |
| 1. | Адрес земельного участка | — |
| 1.1. | Сведения о местоположении земельного участка (при отсутствии адреса) в структурированном в соответствии с федеральной информационной адресной системой виде | Российская Федерация, Новосибирская область, Искитимский р-н, Чернореченский п, Тепличная ул, д 2 |
| 1.2. | Дополнительные сведения о местоположении земельного участка | Местоположение установлено относительно ориентира, расположенного в границах участка. Почтовый адрес ориентира: обл. Новосибирская, р-н Искитимский, п. Чернореченский, ул. Тепличная, дом 2. |
| 2. | Площадь земельного участка ± величина погрешности определения (вычисления) площади ($P \pm \Delta P$), м² | $393 \pm 7,00$ |
| 3. | Формула, примененная для вычисления предельной погрешности определения площади земельного участка, с подставленными значениями и итоговые (вычисленные) значения | $3,5*0,1*\sqrt{(393)} = 7$ |
| 4. | Площадь земельного участка согласно сведениям Единого государственного реестра недвижимости (Ркад), м² | 360,00 |
| 5. | Оценка расхождения Р и Ркад ($P - P_{кад}$), м² | 33 |

| | | | | | | | |
|--|--|-----------------------------|-----------------------------|--|-------------------------------|--|---|
| 1 | 2 | 3 | | | | | |
| 6. | Предельный минимальный и максимальный размеры земельного участка (Рмин и Рмакс), м² | Рмин = 800 Рмакс = 3 000 | | | | | |
| 7. | Вид (виды) разрешенного использования | Под жилую застройку | | | | | |
| 7.1. | Дополнительные сведения об использовании земельного участка | — | | | | | |
| 8. | Кадастровый или иной государственный учетный номер (инвентарный) здания, сооружения, объекта незавершенного строительства, расположенного на земельном участке | 54:07:040504:58 | | | | | |
| 9. | Сведения о земельных участках (землях общего пользования, территории общего пользования), посредством которых обеспечивается доступ | — | | | | | |
| 10. | Иные сведения | — | | | | | |
| 4. Пояснения к сведениям об уточняемом земельном участке с кадастровым номером 54:07:040504:14 : | | | | | | | |
| 1. | — | | | | | | |
| 1. Сведения о характерных точках границ уточняемого земельного участка с кадастровым номером 54:07:040504:15 : | | | | | | | |
| Система координат МСК НСО, зона 4 Зона № 4 | | | | | | | |
| Обоз- начение харак- терных точек границ | Координаты, м | | Метод определения координат | Формулы, примененные для расчета средней квадратической погрешности определения координат характерных точек границ (Mt), с подставленными в такие формулы значениями и итоговые (вычисленные) значения Mt, м | Описание закрепления точки | | |
| | содержатся в Едином государственном реестре недвижимости | | | | | определены в результате выполнения комплексных кадастровых работ | |
| | X | Y | | | | X | Y |
| 1 | 2 | 3 | 4 | 5 | 6 | 7 | 8 |
| 292 | 445 740,51 | 4 220 466,31 | — | — | Аналитический метод | 0,10 | — |
| 293 | 445 772,21 | 4 220 446,90 | — | — | | Mt = 0,10 | |
| н294 | — | — | 445 775,66 | 4 220 447,51 | | 0,10 | |
| н295 | — | — | 445 781,26 | 4 220 456,40 | | Mt = 0,10 | |
| 296 | 445 778,26 | 4 220 456,78 | — | — | | 0,10 | |
| 297 | 445 746,57 | 4 220 476,19 | — | — | | Mt = 0,10 | |
| н298 | — | — | 445 749,42 | 4 220 476,42 | | 0,10 | |
| н299 | — | — | 445 743,83 | 4 220 467,53 | | 0,10 | |
| 292 | 445 740,51 | 4 220 466,31 | — | — | | 0,10 | |

| | | | | | | |
|--|--|----------------------------------|---|---|--|---|
| 2. Сведения о частях границ уточняемого земельного участка с кадастровым номером | | | | 54:07:040504:15 | | : |
| Обозначение части границ | | Горизонтальное проложение (S), м | Описание прохождения части границ | Сведения о согласовании местоположения границ (согласовано/спорное) | | |
| от т. | до т. | | | | | |
| 1 | 2 | 3 | 4 | 5 | | |
| н294 | н295 | 10,51 | — | согласовано | | |
| н295 | н298 | 37,61 | | | | |
| н298 | н299 | 10,50 | | | | |
| н299 | н294 | 37,60 | | | | |
| 3. Сведения о характеристиках уточняемого земельного участка с кадастровым номером | | | | 54:07:040504:15 | | : |
| № п/п | Наименование характеристики земельного участка | | Значение характеристики | | | |
| 1 | 2 | | 3 | | | |
| 1. | Адрес земельного участка | | — | | | |
| 1.1. | Сведения о местоположении земельного участка (при отсутствии адреса) в структурированном в соответствии с федеральной информационной адресной системой виде | | Российская Федерация, Новосибирская область, Искитимский р-н, Чернореченский п, Тепличная ул, д 4 | | | |
| 1.2. | Дополнительные сведения о местоположении земельного участка | | Местоположение установлено относительно ориентира, расположенного в границах участка. Почтовый адрес ориентира: обл. Новосибирская, р-н Искитимский, п. Чернореченский, ул. Тепличная, дом 4. | | | |
| 2. | Площадь земельного участка ± величина погрешности определения (вычисления) площади (P ± ΔP), м² | | 395 ± 7,00 | | | |
| 3. | Формула, примененная для вычисления предельной погрешности определения площади земельного участка, с подставленными значениями и итоговые (вычисленные) значения | | 3,5*0,1*√(395) = 7 | | | |
| 4. | Площадь земельного участка согласно сведениям Единого государственного реестра недвижимости (Ркад), м² | | 360,00 | | | |
| 5. | Оценка расхождения Р и Ркад (Р - Ркад), м² | | 35 | | | |
| 6. | Предельный минимальный и максимальный размеры земельного участка (Рмин и Рмакс), м² | | Рмин = 800 Рмакс = 3 000 | | | |
| 7. | Вид (виды) разрешенного использования | | Под жилую застройку | | | |
| 7.1. | Дополнительные сведения об использовании земельного участка | | — | | | |
| 8. | Кадастровый или иной государственный учетный номер (инвентарный) здания, сооружения, объекта незавершенного строительства, расположенного на земельном участке | | 54:07:040504:62 | | | |

| | | | | | | | |
|--|---|-------------------------------------|--|--|-----------------------------|--|-------------------------------|
| 1 | 2 | | | | 3 | | |
| 9. | Сведения о земельных участках (землях общего пользования, территории общего пользования), посредством которых обеспечивается доступ | | | | — | | |
| 10. | Иные сведения | | | | — | | |
| 4. Пояснения к сведениям об уточняемом земельном участке с кадастровым номером 54:07:040504:15 : | | | | | | | |
| 1. | — | | | | | | |
| 1. Сведения о характерных точках границ уточняемого земельного участка с кадастровым номером 54:07:040504:16 : | | | | | | | |
| Система координат МСК НСО, зона 4 Зона № 4 | | | | | | | |
| Обоз- начение харак- терных точек границ | Координаты, м | | | | Метод определения координат | Формулы, примененные для расчета средней квадратической погрешности определения координат характерных точек границ (Mt), с подставленными в такие формулы значениями и итоговые (вычисленные) значения Mt, м | Описание закрепления точки |
| | содержатся в Едином государственном реестре недвижимости | | определены в результате выполнения комплексных кадастровых работ | | | | |
| | X | Y | X | Y | | | |
| 1 | 2 | 3 | 4 | 5 | 6 | 7 | 8 |
| 300 | 445 747,46 | 4 220 603,16 | — | — | Аналитический метод | 0,10 | — |
| 301 | 445 728,24 | 4 220 573,98 | — | — | | | |
| 302 | 445 737,55 | 4 220 567,85 | — | — | | | |
| 303 | 445 756,76 | 4 220 597,02 | — | — | | | |
| н304 | — | — | 445 750,50 | 4 220 606,14 | | | |
| н305 | — | — | 445 730,28 | 4 220 574,78 | | | |
| н306 | — | — | 445 742,00 | 4 220 567,23 | | | |
| н307 | — | — | 445 762,21 | 4 220 598,60 | | | |
| 300 | 445 747,46 | 4 220 603,16 | — | — | | | |
| 2. Сведения о частях границ уточняемого земельного участка с кадастровым номером 54:07:040504:16 : | | | | | | | |
| Обозначение части границ | | Горизонтальное проложение (S), м | Описание прохождения части границ | Сведения о согласовании местоположения границ (согласовано/спорное) | | | |
| от т. | до т. | | | | | | |
| 1 | 2 | 3 | 4 | 5 | | | |
| н304 | н305 | 37,31 | — | согласовано | | | |
| н305 | н306 | 13,94 | | | | | |
| н306 | н307 | 37,32 | | | | | |

| | | | | |
|------|------|-------|---|-------------|
| 1 | 2 | 3 | 4 | 5 |
| н307 | н304 | 13,93 | — | согласовано |

3. Сведения о характеристиках уточняемого земельного участка с кадастровым номером 54:07:040504:16 :

| № п/п | Наименование характеристики земельного участка | Значение характеристики |
|-------|--|--|
| 1 | 2 | 3 |
| 1. | Адрес земельного участка | — |
| 1.1. | Сведения о местоположении земельного участка (при отсутствии адреса) в структурированном в соответствии с федеральной информационной адресной системой виде | Российская Федерация, Новосибирская область, Искитимский р-н, Чернореченский п, Кооперативная ул, д 12 |
| 1.2. | Дополнительные сведения о местоположении земельного участка | Местоположение установлено относительно ориентира, расположенного в границах участка. Почтовый адрес ориентира: обл. Новосибирская, р-н Искитимский, п. Чернореченский, ул. Кооперативная, дом 12. |
| 2. | Площадь земельного участка ± величина погрешности определения (вычисления) площади ($P \pm \Delta P$), м² | $520 \pm 8,00$ |
| 3. | Формула, примененная для вычисления предельной погрешности определения площади земельного участка, с подставленными значениями и итоговые (вычисленные) значения | $3,5*0,1*\sqrt{(520)} = 8$ |
| 4. | Площадь земельного участка согласно сведениям Единого государственного реестра недвижимости (Ркад), м² | 520,00 |
| 5. | Оценка расхождения Р и Ркад ($P - P_{кад}$), м² | 0 |
| 6. | Предельный минимальный и максимальный размеры земельного участка (Рмин и Рмакс), м² | Рмин = 800 Рмакс = 3 000 |
| 7. | Вид (виды) разрешенного использования | Под жилую застройку |
| 7.1. | Дополнительные сведения об использовании земельного участка | — |
| 8. | Кадастровый или иной государственный учетный номер (инвентарный) здания, сооружения, объекта незавершенного строительства, расположенного на земельном участке | 54:07:040504:66 |
| 9. | Сведения о земельных участках (землях общего пользования, территории общего пользования), посредством которых обеспечивается доступ | — |
| 10. | Иные сведения | — |

4. Пояснения к сведениям об уточняемом земельном участке с кадастровым номером 54:07:040504:16 :

| | |
|----|---|
| 1. | — |
|----|---|

| 1. Сведения о характерных точках границ уточняемого земельного участка с кадастровым номером | | | | | 54:07:040504:18 | | |
|--|--|--------------|--|--------------|-----------------------------|--|-------------------------------|
| Система координат | | | | | МСК НСО, зона 4 | | |
| | | | | | Зона № 4 | | |
| Обозначение характерных точек границ | Координаты, м | | | | Метод определения координат | Формулы, примененные для расчета средней квадратической погрешности определения координат характерных точек границ (Mt), с подставленными в такие формулы значениями и итоговые (вычисленные) значения Mt, м | Описание закрепления точки |
| | содержатся в Едином государственном реестре недвижимости | | определены в результате выполнения комплексных кадастровых работ | | | | |
| | X | Y | X | Y | | | |
| 1 | 2 | 3 | 4 | 5 | 6 | 7 | 8 |
| 308 | 445 875,51 | 4 220 680,52 | — | — | Аналитический метод | 0,10 | — |
| 309 | 445 877,16 | 4 220 685,08 | — | — | | | |
| 310 | 445 884,98 | 4 220 681,59 | — | — | | | |
| 311 | 445 889,76 | 4 220 681,15 | — | — | | | |
| 312 | 445 893,67 | 4 220 677,95 | — | — | | | |
| 313 | 445 891,91 | 4 220 674,38 | — | — | | | |
| 314 | 445 889,89 | 4 220 670,31 | — | — | | | |
| 315 | 445 900,35 | 4 220 662,86 | — | — | | | |
| 316 | 445 907,83 | 4 220 658,38 | — | — | | | |
| 317 | 445 913,07 | 4 220 653,08 | — | — | | | |
| 318 | 445 919,26 | 4 220 661,88 | — | — | | | |
| 319 | 445 912,87 | 4 220 665,92 | — | — | | | |
| 320 | 445 874,47 | 4 220 692,35 | — | — | | | |
| 321 | 445 869,40 | 4 220 684,87 | — | — | | | |
| н19 | — | — | 445 876,28 | 4 220 686,03 | | Mt = 0,10 | |
| н27 | — | — | 445 886,86 | 4 220 680,92 | | | |
| н26 | — | — | 445 891,69 | 4 220 680,52 | | | |
| н25 | — | — | 445 895,62 | 4 220 677,91 | | | |
| н24 | — | — | 445 894,91 | 4 220 676,18 | | | |
| н23 | — | — | 445 891,24 | 4 220 669,27 | | | |
| н322 | — | — | 445 901,70 | 4 220 661,82 | | | |
| н323 | — | — | 445 909,18 | 4 220 657,34 | | | |
| н324 | — | — | 445 914,29 | 4 220 652,17 | | | |

| 1 | 2 | 3 | 4 | 5 | 6 | 7 | 8 |
|------|------------|--------------|------------|--------------|---------------------|-----------|---|
| н325 | — | — | 445 919,87 | 4 220 660,41 | Аналитический метод | Mt = 0,10 | — |
| н326 | — | — | 445 902,98 | 4 220 671,44 | | | |
| н327 | — | — | 445 905,41 | 4 220 675,15 | | | |
| 95 | 445 904,70 | 4 220 675,60 | 445 904,70 | 4 220 675,60 | | | |
| 1 | 445 899,83 | 4 220 678,56 | 445 899,83 | 4 220 678,56 | | | |
| н328 | — | — | 445 889,55 | 4 220 684,61 | | | |
| н329 | — | — | 445 888,09 | 4 220 682,26 | | | |
| н330 | — | — | 445 885,09 | 4 220 684,11 | | | |
| н331 | — | — | 445 886,55 | 4 220 686,46 | | | |
| н9 | — | — | 445 878,20 | 4 220 691,40 | | | |
| 308 | 445 875,51 | 4 220 680,52 | — | — | | 0,10 | |

2. Сведения о частях границ уточняемого земельного участка с кадастровым номером

54:07:040504:18

:

| Обозначение части границ | | Горизонтальное проложение (S), м | Описание прохождения части границ | Сведения о согласовании местоположения границ (согласовано/спорное) |
|--------------------------|-------|-------------------------------------|-----------------------------------|--|
| от т. | до т. | | | |
| 1 | 2 | 3 | 4 | 5 |
| н19 | н27 | 11,75 | — | согласовано |
| н27 | н26 | 4,85 | | |
| н26 | н25 | 4,72 | | |
| н25 | н24 | 1,87 | | |
| н24 | н23 | 7,82 | | |
| н23 | н322 | 12,84 | | |
| н322 | н323 | 8,72 | | |
| н323 | н324 | 7,27 | | |
| н324 | н325 | 9,95 | | |
| н325 | н326 | 20,17 | | |
| н326 | н327 | 4,43 | | |
| н327 | 95 | 0,84 | | |
| 95 | 1 | 5,70 | | |
| 1 | н328 | 11,93 | | |
| н328 | н329 | 2,77 | | |
| н329 | н330 | 3,52 | | |
| н330 | н331 | 2,77 | | |
| н331 | н9 | 9,70 | | |
| н9 | н19 | 5,70 | | |

| 3. Сведения о характеристиках уточняемого земельного участка с кадастровым номером 54:07:040504:18 : | | |
|--|--|--|
| № п/п | Наименование характеристики земельного участка | Значение характеристики |
| 1 | 2 | 3 |
| 1. | Адрес земельного участка | — |
| 1.1. | Сведения о местоположении земельного участка (при отсутствии адреса) в структурированном в соответствии с федеральной информационной адресной системой виде | Российская Федерация, Новосибирская область, Искитимский р-н, Чернореченский п, Мичурина ул, д 1, кв 1 |
| 1.2. | Дополнительные сведения о местоположении земельного участка | Местоположение установлено относительно ориентира, расположенного в границах участка. Почтовый адрес ориентира: обл. Новосибирская, р-н Искитимский, п. Чернореченский, ул. Мичурина, дом 1, Квартира 1. |
| 2. | Площадь земельного участка ± величина погрешности определения (вычисления) площади ($P \pm \Delta P$), м² | $375 \pm 7,00$ |
| 3. | Формула, примененная для вычисления предельной погрешности определения площади земельного участка, с подставленными значениями и итоговые (вычисленные) значения | $3,5 * 0,1 * \sqrt{(375)} = 7$ |
| 4. | Площадь земельного участка согласно сведениям Единого государственного реестра недвижимости (Ркад), м² | 416,00 |
| 5. | Оценка расхождения Р и Ркад ($P - P_{кад}$), м² | 41 |
| 6. | Предельный минимальный и максимальный размеры земельного участка (Рмин и Рмакс), м² | Рмин = 300 Рмакс = 3 000 |
| 7. | Вид (виды) разрешенного использования | Для ведения личного подсобного хозяйства |
| 7.1. | Дополнительные сведения об использовании земельного участка | — |
| 8. | Кадастровый или иной государственный учетный номер (инвентарный) здания, сооружения, объекта незавершенного строительства, расположенного на земельном участке | 54:07:000000:1229; 54:07:040504:71 |
| 9. | Сведения о земельных участках (землях общего пользования, территории общего пользования), посредством которых обеспечивается доступ | — |
| 10. | Иные сведения | — |
| 4. Пояснения к сведениям об уточняемом земельном участке с кадастровым номером 54:07:040504:18 : | | |
| 1. | — | |

| 1. Сведения о характерных точках границ уточняемого земельного участка с кадастровым номером | | | | | 54:07:040504:21 | | |
|--|--|--------------|--|--------------|-----------------------------|--|-------------------------------|
| Система координат | | | | | МСК НСО, зона 4 | | |
| | | | | | Зона № 4 | | |
| Обоз- начение харак- терных точек границ | Координаты, м | | | | Метод определения координат | Формулы, примененные для расчета средней квадратической погрешности определения координат характерных точек границ (Mt), с подставленными в такие формулы значениями и итоговые (вычисленные) значения Mt, м | Описание закрепления точки |
| | содержатся в Едином государственном реестре недвижимости | | определены в результате выполнения комплексных кадастровых работ | | | | |
| | X | Y | X | Y | | | |
| 1 | 2 | 3 | 4 | 5 | 6 | 7 | 8 |
| 54:07:040504:49 | | | | | | | |
| 332 | 445 902,76 | 4 220 650,57 | — | — | Аналитический метод | 0,10 | — |
| 333 | 445 897,69 | 4 220 642,76 | — | — | | | |
| 334 | 445 894,44 | 4 220 644,70 | — | — | | | |
| 335 | 445 893,64 | 4 220 643,36 | — | — | | | |
| 336 | 445 902,09 | 4 220 637,26 | — | — | | | |
| 337 | 445 908,46 | 4 220 646,65 | — | — | | | |
| н338 | — | — | 445 904,66 | 4 220 637,80 | | Mt = 0,10 | |
| н339 | — | — | 445 910,66 | 4 220 646,99 | | | |
| н340 | — | — | 445 905,25 | 4 220 650,69 | | | |
| н341 | — | — | 445 900,19 | 4 220 642,89 | | | |
| н342 | — | — | 445 896,78 | 4 220 644,92 | | | |
| н343 | — | — | 445 895,98 | 4 220 643,58 | | | |
| 332 | 445 902,76 | 4 220 650,57 | — | — | | 0,10 | |
| 54:07:040504:50 | | | | | | | |
| 119 | 445 876,78 | 4 220 645,77 | — | — | Аналитический метод | 0,10 | — |
| 344 | 445 877,12 | 4 220 646,40 | — | — | | | |
| 345 | 445 880,19 | 4 220 644,76 | — | — | | | |
| 346 | 445 881,62 | 4 220 647,54 | — | — | | | |
| 347 | 445 878,60 | 4 220 649,17 | — | — | | | |
| 348 | 445 879,61 | 4 220 651,03 | — | — | | | |
| 349 | 445 877,60 | 4 220 652,26 | — | — | | | |
| 350 | 445 878,09 | 4 220 653,05 | — | — | | | |

| 1 | 2 | 3 | 4 | 5 | 6 | 7 | 8 |
|------|------------|--------------|------------|--------------|---------------------|-----------|---|
| 351 | 445 873,00 | 4 220 656,18 | — | — | Аналитический метод | 0,10 | — |
| 352 | 445 871,54 | 4 220 657,58 | — | — | | | |
| 353 | 445 860,10 | 4 220 665,53 | — | — | | | |
| 354 | 445 859,04 | 4 220 666,34 | — | — | | | |
| 355 | 445 858,26 | 4 220 665,84 | — | — | | | |
| 356 | 445 856,68 | 4 220 663,70 | — | — | | | |
| 357 | 445 855,48 | 4 220 661,39 | — | — | | | |
| 358 | 445 852,45 | 4 220 660,25 | — | — | | | |
| 359 | 445 856,25 | 4 220 657,89 | — | — | | | |
| 120 | 445 874,43 | 4 220 647,16 | — | — | | | |
| н127 | — | — | 445 879,01 | 4 220 645,71 | | Mt = 0,10 | |
| н360 | — | — | 445 879,46 | 4 220 646,62 | | | |
| н361 | — | — | 445 882,53 | 4 220 644,98 | | | |
| н362 | — | — | 445 883,96 | 4 220 647,76 | | | |
| н363 | — | — | 445 880,80 | 4 220 649,47 | | | |
| н364 | — | — | 445 881,81 | 4 220 651,34 | | | |
| н365 | — | — | 445 879,94 | 4 220 652,48 | | | |
| н366 | — | — | 445 880,53 | 4 220 653,45 | | | |
| н367 | — | — | 445 875,34 | 4 220 656,40 | | | |
| н368 | — | — | 445 873,88 | 4 220 657,80 | | | |
| н369 | — | — | 445 863,98 | 4 220 664,74 | | | |
| н370 | — | — | 445 862,44 | 4 220 665,75 | | | |
| н371 | — | — | 445 861,38 | 4 220 666,56 | | | |
| н372 | — | — | 445 860,60 | 4 220 666,06 | | | |
| н373 | — | — | 445 859,02 | 4 220 663,92 | | | |
| н374 | — | — | 445 857,82 | 4 220 661,61 | | | |
| н132 | — | — | 445 854,86 | 4 220 660,18 | | | |
| н131 | — | — | 445 858,54 | 4 220 658,02 | | | |
| н130 | — | — | 445 866,53 | 4 220 653,31 | | | |
| н129 | — | — | 445 871,29 | 4 220 650,21 | | | |
| н128 | — | — | 445 876,63 | 4 220 647,11 | | | |
| 119 | 445 876,78 | 4 220 645,77 | — | — | | 0,10 | |

| 2. Сведения о частях границ уточняемого земельного участка с кадастровым номером 54:07:040504:21 : | | | | |
|--|-------|-------------------------------------|-----------------------------------|--|
| Обозначение части границ | | Горизонтальное проложение (S), м | Описание прохождения части границ | Сведения о согласовании местоположения границ (согласовано/спорное) |
| от т. | до т. | | | |
| 1 | 2 | 3 | 4 | 5 |
| 54:07:040504:49 | | | | |
| н338 | н339 | 10,98 | — | согласовано |
| н339 | н340 | 6,55 | | |
| н340 | н341 | 9,30 | | |
| н341 | н342 | 3,97 | | |
| н342 | н343 | 1,56 | | |
| н343 | н338 | 10,43 | | |
| 54:07:040504:50 | | | | |
| н127 | н360 | 1,02 | — | согласовано |
| н360 | н361 | 3,48 | | |
| н361 | н362 | 3,13 | | |
| н362 | н363 | 3,59 | | |
| н363 | н364 | 2,13 | | |
| н364 | н365 | 2,19 | | |
| н365 | н366 | 1,14 | | |
| н366 | н367 | 5,97 | | |
| н367 | н368 | 2,02 | | |
| н368 | н369 | 12,09 | | |
| н369 | н370 | 1,84 | | |
| н370 | н371 | 1,33 | | |
| н371 | н372 | 0,93 | | |
| н372 | н373 | 2,66 | | |
| н373 | н374 | 2,60 | | |
| н374 | н132 | 3,29 | | |
| н132 | н131 | 4,27 | | |
| н131 | н130 | 9,27 | | |
| н130 | н129 | 5,68 | | |
| н129 | н128 | 6,17 | | |
| н128 | н127 | 2,76 | | |

| 3. Сведения о характеристиках уточняемого земельного участка с кадастровым номером 54:07:040504:21 : | | |
|--|--|--|
| № п/п | Наименование характеристики земельного участка | Значение характеристики |
| 1 | 2 | 3 |
| 1. | Адрес земельного участка | — |
| 1.1. | Сведения о местоположении земельного участка (при отсутствии адреса) в структурированном в соответствии с федеральной информационной адресной системой виде | Российская Федерация, Новосибирская область, Искитимский р-н, Чернореченский п, Мичурина ул, д 1, кв 3 |
| 1.2. | Дополнительные сведения о местоположении земельного участка | Местоположение установлено относительно ориентира, расположенного в границах участка. Почтовый адрес ориентира: обл. Новосибирская, р-н Искитимский, п. Чернореченский, ул. Мичурина, дом 1, квартира 3. |
| 2. | Площадь земельного участка \pm величина погрешности определения (вычисления) площади ($P \pm \Delta P$), м ² | 296 \pm 8,00, 54:07:040504:49 78,54 \pm 3,10, 54:07:040504:50 217,49 \pm 5,16 |
| 3. | Формула, примененная для вычисления предельной погрешности определения площади земельного участка, с подставленными значениями и итоговые (вычисленные) значения | 3,10 + 5,16 = 8 |
| 4. | Площадь земельного участка согласно сведениям Единого государственного реестра недвижимости (Ркад), м ² | 295,00 |
| 5. | Оценка расхождения Р и Ркад ($P - P_{кад}$), м ² | 1 |
| 6. | Предельный минимальный и максимальный размеры земельного участка ($P_{мин}$ и $P_{макс}$), м ² | — — |
| 7. | Вид (виды) разрешенного использования | Для производства сельхозпродукции |
| 7.1. | Дополнительные сведения об использовании земельного участка | — |
| 8. | Кадастровый или иной государственный учетный номер (инвентарный) здания, сооружения, объекта незавершенного строительства, расположенного на земельном участке | 54:07:040504:71 |
| 9. | Сведения о земельных участках (землях общего пользования, территории общего пользования), посредством которых обеспечивается доступ | — |
| 10. | Иные сведения | — |
| 4. Пояснения к сведениям об уточняемом земельном участке с кадастровым номером 54:07:040504:21 : | | |
| 1. | — | |

1. Сведения о характерных точках границ уточняемого земельного участка с кадастровым номером

54:07:040504:23

Система координат

МСК НСО, зона 4

Зона №

4

| Обоз- начение харак- терных точек границ | Координаты, м | | | | Метод определения координат | Формулы, примененные для расчета средней квадратической погрешности определения координат характерных точек границ (Mt), с подставленными в такие формулы значениями и итоговые (вычисленные) значения Mt, м | Описание закрепления точки |
|---|--|--------------|--|--------------|-----------------------------|--|-------------------------------|
| | содержатся в Едином государственном реестре недвижимости | | определены в результате выполнения комплексных кадастровых работ | | | | |
| | X | Y | X | Y | | | |
| 1 | 2 | 3 | 4 | 5 | 6 | 7 | 8 |
| 100 | 445 863,09 | 4 220 577,12 | — | — | Аналитический метод | 0,10 | — |
| 67 | 445 875,73 | 4 220 596,10 | — | — | | | |
| 375 | 445 870,52 | 4 220 599,21 | — | — | | | |
| 376 | 445 860,56 | 4 220 605,16 | — | — | | | |
| 377 | 445 847,15 | 4 220 613,17 | — | — | | | |
| 378 | 445 841,61 | 4 220 616,48 | — | — | | | |
| 379 | 445 829,27 | 4 220 597,46 | — | — | | | |
| 380 | 445 836,40 | 4 220 593,16 | — | — | | | |
| 381 | 445 840,00 | 4 220 591,00 | — | — | | | |
| н104 | — | — | 445 864,98 | 4 220 578,01 | | Mt = 0,10 | |
| н382 | — | — | 445 872,00 | 4 220 588,92 | | | |
| н75 | — | — | 445 877,76 | 4 220 597,89 | | | |
| н85 | — | — | 445 872,50 | 4 220 600,92 | | | |
| н84 | — | — | 445 862,45 | 4 220 606,70 | | | |
| н83 | — | — | 445 849,06 | 4 220 614,85 | | | |
| н82 | — | — | 445 844,11 | 4 220 617,72 | | | |
| н107 | — | — | 445 832,53 | 4 220 597,14 | | | |
| н106 | — | — | 445 838,68 | 4 220 593,76 | | | |
| н105 | — | — | 445 842,28 | 4 220 591,55 | | | |
| 100 | 445 863,09 | 4 220 577,12 | — | — | | 0,10 | |

2. Сведения о частях границ уточняемого земельного участка с кадастровым номером

54:07:040504:23

| Обозначение части границ | | Горизонтальное проложение (S), м | Описание прохождения части границ | Сведения о согласовании местоположения границ (согласовано/спорное) |
|--------------------------|-------|-------------------------------------|-----------------------------------|--|
| от т. | до т. | | | |

| 1 | 2 | 3 | 4 | 5 |
|------|------|-------|---|-------------|
| н104 | н382 | 12,97 | — | согласовано |
| н382 | н75 | 10,66 | | |
| н75 | н85 | 6,07 | | |
| н85 | н84 | 11,59 | | |
| н84 | н83 | 15,68 | | |
| н83 | н82 | 5,72 | | |
| н82 | н107 | 23,61 | | |
| н107 | н106 | 7,02 | | |
| н106 | н105 | 4,22 | | |
| н105 | н104 | 26,43 | | |

3. Сведения о характеристиках уточняемого земельного участка с кадастровым номером 54:07:040504:23 :

| № п/п | Наименование характеристики земельного участка | Значение характеристики |
|-------|--|--|
| 1 | 2 | 3 |
| 1. | Адрес земельного участка | — |
| 1.1. | Сведения о местоположении земельного участка (при отсутствии адреса) в структурированном в соответствии с федеральной информационной адресной системой виде | Российская Федерация, Новосибирская область, Искитимский р-н, Чернореченский п, Мичурина ул, д 7 |
| 1.2. | Дополнительные сведения о местоположении земельного участка | обл. Новосибирская, р-н Искитимский, п. Чернореченский, ул. Мичурина, дом 7 |
| 2. | Площадь земельного участка ± величина погрешности определения (вычисления) площади ($P \pm \Delta P$), м² | $900 \pm 11,00$ |
| 3. | Формула, примененная для вычисления предельной погрешности определения площади земельного участка, с подставленными значениями и итоговые (вычисленные) значения | $3,5*0,1*\sqrt{(900)} = 11$ |
| 4. | Площадь земельного участка согласно сведениям Единого государственного реестра недвижимости (Ркад), м² | 900,00 |
| 5. | Оценка расхождения Р и Ркад ($P - P_{кад}$), м² | 0 |
| 6. | Предельный минимальный и максимальный размеры земельного участка ($R_{мин}$ и $R_{макс}$), м² | $R_{мин} = 300$ $R_{макс} = 3\ 000$ |
| 7. | Вид (виды) разрешенного использования | Для ведения личного подсобного хозяйства |
| 7.1. | Дополнительные сведения об использовании земельного участка | — |
| 8. | Кадастровый или иной государственный учетный номер (инвентарный) здания, сооружения, объекта незавершенного строительства, расположенного на земельном участке | 54:07:040504:70 |

| | | | | | | | | |
|--|--|---|--|--------------|-----------------------------|--|-------------------------------|--|
| 1 | | 2 | | | | 3 | | |
| 9. | | Сведения о земельных участках (землях общего пользования, территории общего пользования), посредством которых обеспечивается доступ | | | | — | | |
| 10. | | Иные сведения | | | | — | | |
| 4. Пояснения к сведениям об уточняемом земельном участке с кадастровым номером 54:07:040504:23 : | | | | | | | | |
| 1. | | — | | | | | | |
| 1. Сведения о характерных точках границ уточняемого земельного участка с кадастровым номером 54:07:040504:37 : | | | | | | | | |
| Система координат | | МСК НСО, зона 4 | | | | | Зона № 4 | |
| Обоз- начение харак- терных точек границ | Координаты, м | | | | Метод определения координат | Формулы, примененные для расчета средней квадратической погрешности определения координат характерных точек границ (Mt), с подставленными в такие формулы значениями и итоговые (вычисленные) значения Mt, м | Описание закрепления точки | |
| | содержатся в Едином государственном реестре недвижимости | | определены в результате выполнения комплексных кадастровых работ | | | | | |
| | X | Y | X | Y | | | | |
| 1 | 2 | 3 | 4 | 5 | 6 | 7 | 8 | |
| 54:07:040504:35 | | | | | | | | |
| 383 | 445 718,40 | 4 220 522,18 | — | — | Аналитический метод | 0,10 | — | |
| 384 | 445 727,22 | 4 220 537,13 | — | — | | | | |
| 385 | 445 734,75 | 4 220 548,97 | — | — | | | | |
| 386 | 445 731,01 | 4 220 551,27 | — | — | | | | |
| 387 | 445 730,46 | 4 220 551,63 | — | — | | | | |
| 388 | 445 731,26 | 4 220 553,00 | — | — | | | | |
| 389 | 445 724,66 | 4 220 557,68 | — | — | | | | |
| 390 | 445 718,71 | 4 220 549,18 | — | — | | | | |
| 391 | 445 714,31 | 4 220 541,87 | — | — | | | | |
| 392 | 445 713,64 | 4 220 540,75 | — | — | | | | |
| 393 | 445 718,13 | 4 220 537,84 | — | — | | | | |
| 394 | 445 715,22 | 4 220 533,37 | — | — | | | | |
| 395 | 445 710,89 | 4 220 526,70 | — | — | | | | |
| н396 | — | — | 445 720,99 | 4 220 522,70 | | Mt = 0,10 | | |
| н397 | — | — | 445 729,55 | 4 220 537,71 | | | | |

| 1 | 2 | 3 | 4 | 5 | 6 | 7 | 8 | |
|--|------------|-------------------------------------|-----------------------------------|--------------|--|-------------|---|------|
| н398 | — | — | 445 737,12 | 4 220 549,56 | Аналитический метод | Mt = 0,10 | — | |
| н399 | — | — | 445 733,37 | 4 220 551,84 | | | | |
| н400 | — | — | 445 735,34 | 4 220 555,07 | | | | |
| н401 | — | — | 445 731,67 | 4 220 556,85 | | | | |
| н402 | — | — | 445 728,26 | 4 220 558,19 | | | | |
| н403 | — | — | 445 722,18 | 4 220 549,20 | | | | |
| н404 | — | — | 445 721,12 | 4 220 549,84 | | | | |
| н405 | — | — | 445 716,05 | 4 220 541,24 | | | | |
| н406 | — | — | 445 720,58 | 4 220 538,39 | | | | |
| н407 | — | — | 445 717,63 | 4 220 533,82 | | | | |
| н408 | — | — | 445 713,43 | 4 220 527,14 | | | | |
| 383 | 445 718,40 | 4 220 522,18 | — | — | | | | 0,10 |
| 54:07:040504:36 | | | | | | | | |
| 409 | 445 736,75 | 4 220 519,87 | — | — | Аналитический метод | 0,10 | — | |
| 410 | 445 732,80 | 4 220 521,96 | — | — | | | | |
| 411 | 445 729,81 | 4 220 523,46 | — | — | | | | |
| 412 | 445 727,72 | 4 220 519,93 | — | — | | | | |
| 413 | 445 730,71 | 4 220 518,43 | — | — | | | | |
| 414 | 445 734,67 | 4 220 516,34 | — | — | | Mt = 0,10 | | |
| н415 | — | — | 445 739,25 | 4 220 520,32 | | | | |
| н416 | — | — | 445 735,30 | 4 220 522,41 | | | | |
| н417 | — | — | 445 732,31 | 4 220 523,91 | | | | |
| н418 | — | — | 445 730,22 | 4 220 520,38 | | | | |
| н419 | — | — | 445 733,21 | 4 220 518,88 | | | | |
| н420 | — | — | 445 737,17 | 4 220 516,79 | | | | |
| 409 | 445 736,75 | 4 220 519,87 | — | — | | 0,10 | | |
| 2. Сведения о частях границ уточняемого земельного участка с кадастровым номером 54:07:040504:37 : | | | | | | | | |
| Обозначение части границ | | Горизонтальное проложение (S), м | Описание прохождения части границ | | Сведения о согласовании местоположения границ (согласовано/спорное) | | | |
| от т. | до т. | | | | | | | |
| 1 | 2 | 3 | 4 | | 5 | | | |
| 54:07:040504:35 | | | | | | | | |
| н396 | н397 | 17,28 | — | | | согласовано | | |
| н397 | н398 | 14,06 | | | | | | |
| н398 | н399 | 4,39 | | | | | | |

| 1 | 2 | 3 | 4 | 5 |
|------|------|-------|---|-------------|
| н399 | н400 | 3,78 | — | согласовано |
| н400 | н401 | 4,08 | | |
| н401 | н402 | 3,66 | | |
| н402 | н403 | 10,85 | | |
| н403 | н404 | 1,24 | | |
| н404 | н405 | 9,98 | | |
| н405 | н406 | 5,35 | | |
| н406 | н407 | 5,44 | | |
| н407 | н408 | 7,89 | | |
| н408 | н396 | 8,77 | | |

54:07:040504:36

| | | | | |
|------|------|------|---|-------------|
| н415 | н416 | 4,47 | — | согласовано |
| н416 | н417 | 3,35 | | |
| н417 | н418 | 4,10 | | |
| н418 | н419 | 3,35 | | |
| н419 | н420 | 4,48 | | |
| н420 | н415 | 4,10 | | |

3. Сведения о характеристиках уточняемого земельного участка с кадастровым номером 54:07:040504:37 :

| № п/п | Наименование характеристики земельного участка | Значение характеристики |
|-------|--|--|
| 1 | 2 | 3 |
| 1. | Адрес земельного участка | — |
| 1.1. | Сведения о местоположении земельного участка (при отсутствии адреса) в структурированном в соответствии с федеральной информационной адресной системой виде | Российская Федерация, Новосибирская область, Искитимский р-н, Чернореченский п, Кооперативная ул, д 14, кв 2 |
| 1.2. | Дополнительные сведения о местоположении земельного участка | Местоположение установлено относительно ориентира, расположенного в границах участка. Почтовый адрес ориентира: обл. Новосибирская, р-н Искитимский, п. Чернореченский, ул. Кооперативная, дом 14, квартира 2. |
| 2. | Площадь земельного участка ± величина погрешности определения (вычисления) площади ($P \pm \Delta P$), м² | 405 ± 9,00, 54:07:040504:35 373,08 ± 6,76, 54:07:040504:36 32,01 ± 1,98 |
| 3. | Формула, примененная для вычисления предельной погрешности определения площади земельного участка, с подставленными значениями и итоговые (вычисленные) значения | 6,76 + 1,98 = 9 |

| | | | | | | | |
|--|--|--------------|--|---|--|--|----------------------------|
| 1 | 2 | | | | 3 | | |
| 4. | Площадь земельного участка согласно сведениям Единого государственного реестра недвижимости (Ркад), м² | | | | 405,00 | | |
| 5. | Оценка расхождения Р и Ркад (Р - Ркад), м² | | | | 0 | | |
| 6. | Предельный минимальный и максимальный размеры земельного участка (Рмин и Рмакс), м² | | | | Рмин = 300 Рмакс = 3 000 | | |
| 7. | Вид (виды) разрешенного использования | | | | Для ведения личного подсобного хозяйства | | |
| 7.1. | Дополнительные сведения об использовании земельного участка | | | | — | | |
| 8. | Кадастровый или иной государственный учетный номер (инвентарный) здания, сооружения, объекта незавершенного строительства, расположенного на земельном участке | | | | — | | |
| 9. | Сведения о земельных участках (землях общего пользования, территории общего пользования), посредством которых обеспечивается доступ | | | | — | | |
| 10. | Иные сведения | | | | — | | |
| 4. Пояснения к сведениям об уточняемом земельном участке с кадастровым номером 54:07:040504:37 : | | | | | | | |
| 1. | — | | | | | | |
| 1. Сведения о характерных точках границ уточняемого земельного участка с кадастровым номером 54:07:040504:38 : | | | | | | | |
| Система координат МСК НСО, зона 4 Зона № 4 | | | | | | | |
| Обоз- начение харак- терных точек границ | Координаты, м | | | | Метод определения координат | Формулы, примененные для расчета средней квадратической погрешности определения координат характерных точек границ (Mt), с подставленными в такие формулы значениями и итоговые (вычисленные) значения Mt, м | Описание закрепления точки |
| | содержатся в Едином государственном реестре недвижимости | | определены в результате выполнения комплексных кадастровых работ | | | | |
| | X | Y | X | Y | | | |
| 1 | 2 | 3 | 4 | 5 | 6 | 7 | 8 |
| 392 | 445 713,64 | 4 220 540,75 | — | — | Аналитический метод | 0,10 | — |
| 421 | 445 709,41 | 4 220 543,49 | — | — | | | |
| 422 | 445 697,97 | 4 220 525,65 | — | — | | | |
| 423 | 445 706,69 | 4 220 520,00 | — | — | | | |
| 395 | 445 710,89 | 4 220 526,70 | — | — | | | |
| 394 | 445 715,22 | 4 220 533,37 | — | — | | | |
| 393 | 445 718,13 | 4 220 537,84 | — | — | | | |

| 1 | 2 | 3 | 4 | 5 | 6 | 7 | 8 |
|------|------------|--------------|------------|--------------|---------------------|-----------|---|
| н405 | — | — | 445 716,05 | 4 220 541,24 | Аналитический метод | Mt = 0,10 | — |
| н424 | — | — | 445 711,71 | 4 220 543,98 | | | |
| н425 | — | — | 445 700,54 | 4 220 526,03 | | | |
| н426 | — | — | 445 709,39 | 4 220 520,66 | | | |
| н408 | — | — | 445 713,43 | 4 220 527,14 | | | |
| н407 | — | — | 445 717,63 | 4 220 533,82 | | | |
| н406 | — | — | 445 720,58 | 4 220 538,39 | | | |
| 392 | 445 713,64 | 4 220 540,75 | — | — | | 0,10 | |

2. Сведения о частях границ уточняемого земельного участка с кадастровым номером 54:07:040504:38 :

| Обозначение части границ | | Горизонтальное проложение (S), м | Описание прохождения части границ | Сведения о согласовании местоположения границ (согласовано/спорное) |
|--------------------------|-------|-------------------------------------|-----------------------------------|--|
| от т. | до т. | | | |
| 1 | 2 | 3 | 4 | 5 |
| н405 | н424 | 5,13 | — | согласовано |
| н424 | н425 | 21,14 | | |
| н425 | н426 | 10,35 | | |
| н426 | н408 | 7,64 | | |
| н408 | н407 | 7,89 | | |
| н407 | н406 | 5,44 | | |
| н406 | н405 | 5,35 | | |

3. Сведения о характеристиках уточняемого земельного участка с кадастровым номером 54:07:040504:38 :

| № п/п | Наименование характеристики земельного участка | Значение характеристики |
|-------|---|--|
| 1 | 2 | 3 |
| 1. | Адрес земельного участка | — |
| 1.1. | Сведения о местоположении земельного участка (при отсутствии адреса) в структурированном в соответствии с федеральной информационной адресной системой виде | Российская Федерация, Новосибирская область, Искитимский р-н, Чернореченский п, Кооперативная ул, д 14, кв 2 |
| 1.2. | Дополнительные сведения о местоположении земельного участка | Местоположение установлено относительно ориентира, расположенного в границах участка. Почтовый адрес ориентира: обл. Новосибирская, р-н Искитимский, п. Чернореченский, ул. Кооперативная, дом 14, квартира 2. |
| 2. | Площадь земельного участка ± величина погрешности определения (вычисления) площади ($P \pm \Delta P$), м² | 219 ± 5,00 |

| | | |
|------|--|---|
| 1 | 2 | 3 |
| 3. | Формула, примененная для вычисления предельной погрешности определения площади земельного участка, с подставленными значениями и итоговые (вычисленные) значения | $3,5*0,1*\sqrt{(219)} = 5$ |
| 4. | Площадь земельного участка согласно сведениям Единого государственного реестра недвижимости (Ркад), м² | 219,00 |
| 5. | Оценка расхождения Р и Ркад (Р - Ркад), м² | 0 |
| 6. | Предельный минимальный и максимальный размеры земельного участка (Рмин и Рмакс), м² | — — |
| 7. | Вид (виды) разрешенного использования | Для размещения и обслуживания жилого дома |
| 7.1. | Дополнительные сведения об использовании земельного участка | — |
| 8. | Кадастровый или иной государственный учетный номер (инвентарный) здания, сооружения, объекта незавершенного строительства, расположенного на земельном участке | 54:07:040504:63 |
| 9. | Сведения о земельных участках (землях общего пользования, территории общего пользования), посредством которых обеспечивается доступ | — |
| 10. | Иные сведения | — |

4. Пояснения к сведениям об уточняемом земельном участке с кадастровым номером 54:07:040504:38 :

| | |
|----|---|
| 1. | — |
|----|---|

1. Сведения о характерных точках границ уточняемого земельного участка с кадастровым номером 54:07:040504:47 :
Система координат МСК НСО, зона 4 Зона № 4

| Обоз- начение харак- терных точек границ | Координаты, м | | | | Метод определения координат | Формулы, примененные для расчета средней квадратической погрешности определения координат характерных точек границ (Mt), с подставленными в такие формулы значениями и итоговые (вычисленные) значения Mt, м | Описание закрепления точки |
|---|--|--------------|--|---|-----------------------------|--|-------------------------------|
| | содержатся в Едином государственном реестре недвижимости | | определены в результате выполнения комплексных кадастровых работ | | | | |
| | X | Y | X | Y | | | |
| 1 | 2 | 3 | 4 | 5 | 6 | 7 | 8 |
| 316 | 445 907,83 | 4 220 658,38 | — | — | Аналитический метод | 0,10 | — |
| 315 | 445 900,35 | 4 220 662,86 | — | — | | | |
| 427 | 445 899,42 | 4 220 661,40 | — | — | | | |

| 1 | 2 | 3 | 4 | 5 | 6 | 7 | 8 |
|------|------------|--------------|------------|--------------|---------------------|-----------|---|
| 428 | 445 895,40 | 4 220 655,22 | — | — | Аналитический метод | 0,10 | — |
| 429 | 445 890,22 | 4 220 647,24 | — | — | | | |
| 334 | 445 894,44 | 4 220 644,70 | — | — | | | |
| 333 | 445 897,69 | 4 220 642,76 | — | — | | | |
| 332 | 445 902,76 | 4 220 650,57 | — | — | | | |
| 430 | 445 906,77 | 4 220 656,76 | — | — | | | |
| н431 | — | — | 445 910,36 | 4 220 658,71 | | Mt = 0,10 | |
| н432 | — | — | 445 902,89 | 4 220 663,55 | | | |
| н433 | — | — | 445 901,68 | 4 220 661,66 | | | |
| н434 | — | — | 445 897,85 | 4 220 655,61 | | | |
| н435 | — | — | 445 892,56 | 4 220 647,46 | | | |
| н342 | — | — | 445 896,78 | 4 220 644,92 | | | |
| н341 | — | — | 445 900,19 | 4 220 642,89 | | | |
| н340 | — | — | 445 905,25 | 4 220 650,69 | | | |
| н436 | — | — | 445 909,23 | 4 220 656,96 | | | |
| 316 | 445 907,83 | 4 220 658,38 | — | — | | 0,10 | |

2. Сведения о частях границ уточняемого земельного участка с кадастровым номером 54:07:040504:47 :

| Обозначение части границ | | Горизонтальное проложение (S), м | Описание прохождения части границ | Сведения о согласовании местоположения границ (согласовано/спорное) |
|--------------------------|-------|-------------------------------------|-----------------------------------|--|
| от т. | до т. | | | |
| 1 | 2 | 3 | 4 | 5 |
| н431 | н432 | 8,90 | — | согласовано |
| н432 | н433 | 2,24 | | |
| н433 | н434 | 7,16 | | |
| н434 | н435 | 9,72 | | |
| н435 | н342 | 4,93 | | |
| н342 | н341 | 3,97 | | |
| н341 | н340 | 9,30 | | |
| н340 | н436 | 7,43 | | |
| н436 | н431 | 2,08 | | |

3. Сведения о характеристиках уточняемого земельного участка с кадастровым номером 54:07:040504:47 :

| № п/п | Наименование характеристики земельного участка | Значение характеристики |
|-------|--|-------------------------|
| 1 | 2 | 3 |

| 1 | 2 | 3 |
|--|--|--|
| 1. | Адрес земельного участка | — |
| 1.1. | Сведения о местоположении земельного участка (при отсутствии адреса) в структурированном в соответствии с федеральной информационной адресной системой виде | Российская Федерация, Новосибирская область, Искитимский р-н, Чернореченский п, Мичурина ул |
| 1.2. | Дополнительные сведения о местоположении земельного участка | Местоположение установлено относительно ориентира, расположенного в границах участка. Почтовый адрес ориентира: обл. Новосибирская, р-н Искитимский, п. Чернореченский, ул. Мичурина, дом № 1. |
| 2. | Площадь земельного участка \pm величина погрешности определения (вычисления) площади ($P \pm \Delta P$), м ² | $169 \pm 5,00$ |
| 3. | Формула, примененная для вычисления предельной погрешности определения площади земельного участка, с подставленными значениями и итоговые (вычисленные) значения | $3,5*0,1*\sqrt{(169)} = 5$ |
| 4. | Площадь земельного участка согласно сведениям Единого государственного реестра недвижимости (Ркад), м ² | 162,00 |
| 5. | Оценка расхождения Р и Ркад ($P - P_{кад}$), м ² | 7 |
| 6. | Предельный минимальный и максимальный размеры земельного участка (Рмин и Рмакс), м ² | — — |
| 7. | Вид (виды) разрешенного использования | Для размещения и обслуживания жилого дома |
| 7.1. | Дополнительные сведения об использовании земельного участка | — |
| 8. | Кадастровый или иной государственный учетный номер (инвентарный) здания, сооружения, объекта незавершенного строительства, расположенного на земельном участке | — |
| 9. | Сведения о земельных участках (землях общего пользования, территории общего пользования), посредством которых обеспечивается доступ | — |
| 10. | Иные сведения | — |
| 4. Пояснения к сведениям об уточняемом земельном участке с кадастровым номером <u>54:07:040504:47</u> : | | |
| 1. | — | |

1. Сведения о характерных точках границ уточняемого земельного участка с кадастровым номером

54:07:040504:51

: Система координат

МСК НСО, зона 4

Зона №

4

| Обоз- начение харак- терных точек границ | Координаты, м | | | | Метод определения координат | Формулы, примененные для расчета средней квадратической погрешности определения координат характерных точек границ (Mt), с подставленными в такие формулы значениями и итоговые (вычисленные) значения Mt, м | Описание закрепления точки |
|---|--|--------------|--|--------------|-----------------------------|--|-------------------------------|
| | содержатся в Едином государственном реестре недвижимости | | определены в результате выполнения комплексных кадастровых работ | | | | |
| | X | Y | X | Y | | | |
| 1 | 2 | 3 | 4 | 5 | 6 | 7 | 8 |
| 52 | 445 820,23 | 4 220 538,89 | — | — | Аналитический метод | 0,10 | — |
| 152 | 445 814,21 | 4 220 529,38 | — | — | | | |
| 54 | 445 822,98 | 4 220 523,68 | — | — | | | |
| 53 | 445 829,00 | 4 220 533,20 | — | — | | | |
| н64 | — | — | 445 822,76 | 4 220 539,94 | | Mt = 0,10 | |
| н157 | — | — | 445 816,51 | 4 220 529,93 | | | |
| н66 | — | — | 445 825,00 | 4 220 524,63 | | | |
| н65 | — | — | 445 831,25 | 4 220 534,64 | | | |
| 52 | 445 820,23 | 4 220 538,89 | — | — | | 0,10 | |

2. Сведения о частях границ уточняемого земельного участка с кадастровым номером

54:07:040504:51

:

| Обозначение части границ | | Горизонтальное проложение (S), м | Описание прохождения части границ | Сведения о согласовании местоположения границ (согласовано/спорное) |
|--------------------------|-------|-------------------------------------|-----------------------------------|--|
| от т. | до т. | | | |
| 1 | 2 | 3 | 4 | 5 |
| н64 | н157 | 11,80 | — | согласовано |
| н157 | н66 | 10,01 | | |
| н66 | н65 | 11,80 | | |
| н65 | н64 | 10,01 | | |

3. Сведения о характеристиках уточняемого земельного участка с кадастровым номером

54:07:040504:51

:

| № п/п | Наименование характеристики земельного участка | Значение характеристики |
|-------|--|-------------------------|
| 1 | 2 | 3 |

| 1 | 2 | 3 |
|--|--|---|
| 1. | Адрес земельного участка | — |
| 1.1. | Сведения о местоположении земельного участка (при отсутствии адреса) в структурированном в соответствии с федеральной информационной адресной системой виде | Российская Федерация, Новосибирская область, Искитимский р-н, Чернореченский п, Мичурина ул, д 13 |
| 1.2. | Дополнительные сведения о местоположении земельного участка | Местоположение установлено относительно ориентира, расположенного в границах участка. Почтовый адрес ориентира: обл. Новосибирская, р-н Искитимский, п. Чернореченский, ул. Мичурина, дом 13. |
| 2. | Площадь земельного участка \pm величина погрешности определения (вычисления) площади ($P \pm \Delta P$), м ² | $118 \pm 4,00$ |
| 3. | Формула, примененная для вычисления предельной погрешности определения площади земельного участка, с подставленными значениями и итоговые (вычисленные) значения | $3,5*0,1*\sqrt{(118)} = 4$ |
| 4. | Площадь земельного участка согласно сведениям Единого государственного реестра недвижимости (Ркад), м ² | 118,00 |
| 5. | Оценка расхождения Р и Ркад ($P - P_{кад}$), м ² | 0 |
| 6. | Предельный минимальный и максимальный размеры земельного участка (Рмин и Рмакс), м ² | — — |
| 7. | Вид (виды) разрешенного использования | Для размещения и обслуживания жилого дома |
| 7.1. | Дополнительные сведения об использовании земельного участка | — |
| 8. | Кадастровый или иной государственный учетный номер (инвентарный) здания, сооружения, объекта незавершенного строительства, расположенного на земельном участке | 54:07:040504:72 |
| 9. | Сведения о земельных участках (землях общего пользования, территории общего пользования), посредством которых обеспечивается доступ | — |
| 10. | Иные сведения | — |
| 4. Пояснения к сведениям об уточняемом земельном участке с кадастровым номером <u>54:07:040504:51</u> : | | |
| 1. | — | |

| 1. Сведения о характерных точках границ уточняемого земельного участка с кадастровым номером | | | | | 54:07:040504:53 | | |
|--|--|--------------|--|--------------|-----------------------------|--|-------------------------------|
| Система координат | | | | | МСК НСО, зона 4 | | |
| | | | | | Зона № 4 | | |
| Обоз- начение харак- терных точек границ | Координаты, м | | | | Метод определения координат | Формулы, примененные для расчета средней квадратической погрешности определения координат характерных точек границ (Mt), с подставленными в такие формулы значениями и итоговые (вычисленные) значения Mt, м | Описание закрепления точки |
| | содержатся в Едином государственном реестре недвижимости | | определены в результате выполнения комплексных кадастровых работ | | | | |
| | X | Y | X | Y | | | |
| 1 | 2 | 3 | 4 | 5 | 6 | 7 | 8 |
| 334 | 445 894,44 | 4 220 644,70 | — | — | Аналитический метод | 0,10 | — |
| 429 | 445 890,22 | 4 220 647,24 | — | — | | | |
| 428 | 445 895,40 | 4 220 655,22 | — | — | | | |
| 437 | 445 867,31 | 4 220 671,07 | — | — | | | |
| 438 | 445 867,02 | 4 220 671,66 | — | — | | | |
| 354 | 445 859,04 | 4 220 666,34 | — | — | | | |
| 353 | 445 860,10 | 4 220 665,53 | — | — | | | |
| 352 | 445 871,54 | 4 220 657,58 | — | — | | | |
| 439 | 445 873,81 | 4 220 657,51 | — | — | | | |
| 440 | 445 877,57 | 4 220 654,93 | — | — | | | |
| 441 | 445 889,38 | 4 220 645,92 | — | — | | | |
| 335 | 445 893,64 | 4 220 643,36 | — | — | | | |
| н342 | — | — | 445 896,78 | 4 220 644,92 | | Mt = 0,10 | |
| н435 | — | — | 445 892,56 | 4 220 647,46 | | | |
| н434 | — | — | 445 897,85 | 4 220 655,61 | | | |
| н442 | — | — | 445 869,61 | 4 220 671,38 | | | |
| н369 | — | — | 445 863,98 | 4 220 664,74 | | | |
| н368 | — | — | 445 873,88 | 4 220 657,80 | | | |
| н367 | — | — | 445 875,34 | 4 220 656,40 | | | |
| н366 | — | — | 445 880,53 | 4 220 653,45 | | | |
| н443 | — | — | 445 891,72 | 4 220 646,14 | | | |
| н343 | — | — | 445 895,98 | 4 220 643,58 | | | |
| 334 | 445 894,44 | 4 220 644,70 | — | — | | 0,10 | |

| 2. Сведения о частях границ уточняемого земельного участка с кадастровым номером | | | | 54:07:040504:53 | | : |
|--|--|----------------------------------|---|---|--|---|
| Обозначение части границ | | Горизонтальное проложение (S), м | Описание прохождения части границ | Сведения о согласовании местоположения границ (согласовано/спорное) | | |
| от т. | до т. | | | | | |
| 1 | 2 | 3 | 4 | 5 | | |
| н342 | н435 | 4,93 | — | согласовано | | |
| н435 | н434 | 9,72 | | | | |
| н434 | н442 | 32,34 | | | | |
| н442 | н369 | 8,71 | | | | |
| н369 | н368 | 12,09 | | | | |
| н368 | н367 | 2,02 | | | | |
| н367 | н366 | 5,97 | | | | |
| н366 | н443 | 13,37 | | | | |
| н443 | н343 | 4,97 | | | | |
| н343 | н342 | 1,56 | | | | |
| 3. Сведения о характеристиках уточняемого земельного участка с кадастровым номером | | | | | | |
| № п/п | Наименование характеристики земельного участка | | Значение характеристики | | | |
| 1 | 2 | | 3 | | | |
| 1. | Адрес земельного участка | | — | | | |
| 1.1. | Сведения о местоположении земельного участка (при отсутствии адреса) в структурированном в соответствии с федеральной информационной адресной системой виде | | Российская Федерация, Новосибирская область, Искитимский р-н, Чернореченский п, Мичурина ул, д 1, кв 4 | | | |
| 1.2. | Дополнительные сведения о местоположении земельного участка | | Местоположение установлено относительно ориентира, расположенного в границах участка. Почтовый адрес ориентира: обл. Новосибирская, р-н Искитимский, п. Чернореченский, ул. Мичурина, дом 1, кв. 4. | | | |
| 2. | Площадь земельного участка ± величина погрешности определения (вычисления) площади (P ± ΔP), м² | | 340 ± 6,00 | | | |
| 3. | Формула, примененная для вычисления предельной погрешности определения площади земельного участка, с подставленными значениями и итоговые (вычисленные) значения | | 3,5*0,1*√(340) = 6 | | | |
| 4. | Площадь земельного участка согласно сведениям Единого государственного реестра недвижимости (Ркад), м² | | 337,00 | | | |
| 5. | Оценка расхождения Р и Ркад (Р - Ркад), м² | | 3 | | | |
| 6. | Предельный минимальный и максимальный размеры земельного участка (Рмин и Рмакс), м² | | Рмин = 300 Рмакс = 3 000 | | | |

| | | | | | | | |
|--|--|--------------|--|--------------|--|--|----------------------------|
| 1 | 2 | | | | 3 | | |
| 7. | Вид (виды) разрешенного использования | | | | Для ведения личного подсобного хозяйства | | |
| 7.1. | Дополнительные сведения об использовании земельного участка | | | | — | | |
| 8. | Кадастровый или иной государственный учетный номер (инвентарный) здания, сооружения, объекта незавершенного строительства, расположенного на земельном участке | | | | 54:07:040504:71 | | |
| 9. | Сведения о земельных участках (землях общего пользования, территории общего пользования), посредством которых обеспечивается доступ | | | | — | | |
| 10. | Иные сведения | | | | — | | |
| 4. Пояснения к сведениям об уточняемом земельном участке с кадастровым номером 54:07:040504:53 : | | | | | | | |
| 1. | — | | | | | | |
| 1. Сведения о характерных точках границ уточняемого земельного участка с кадастровым номером 54:07:040504:55 : | | | | | | | |
| Система координат МСК НСО, зона 4 Зона № 4 | | | | | | | |
| Обоз- начение харак- терных точек границ | Координаты, м | | | | Метод определения координат | Формулы, примененные для расчета средней квадратической погрешности определения координат характерных точек границ (Mt), с подставленными в такие формулы значениями и итоговые (вычисленные) значения Mt, м | Описание закрепления точки |
| | содержатся в Едином государственном реестре недвижимости | | определены в результате выполнения комплексных кадастровых работ | | | | |
| | X | Y | X | Y | | | |
| 1 | 2 | 3 | 4 | 5 | 6 | 7 | 8 |
| 444 | 445 921,89 | 4 220 663,11 | 445 921,89 | 4 220 663,11 | Аналитический метод | Mt = 0,10 | — |
| 445 | 445 929,80 | 4 220 674,79 | 445 929,80 | 4 220 674,79 | | | |
| 446 | 445 928,54 | 4 220 676,49 | 445 928,54 | 4 220 676,49 | | | |
| 447 | 445 930,90 | 4 220 680,48 | 445 930,90 | 4 220 680,48 | | | |
| 448 | 445 933,57 | 4 220 681,62 | 445 933,57 | 4 220 681,62 | | | |
| 449 | 445 938,12 | 4 220 689,09 | 445 938,12 | 4 220 689,09 | | | |
| 450 | 445 943,41 | 4 220 699,19 | 445 943,41 | 4 220 699,19 | | | |
| 451 | 445 939,58 | 4 220 701,36 | 445 939,58 | 4 220 701,36 | | | |
| 452 | 445 937,10 | 4 220 697,19 | 445 937,10 | 4 220 697,19 | | | |
| 453 | 445 935,13 | 4 220 697,93 | 445 935,13 | 4 220 697,93 | | | |
| 41 | 445 931,85 | 4 220 700,86 | 445 931,85 | 4 220 700,86 | | | |

| 1 | 2 | 3 | 4 | 5 | 6 | 7 | 8 |
|-----|------------|--------------|------------|--------------|---------------------|-----------|---|
| 40 | 445 928,31 | 4 220 696,23 | 445 928,31 | 4 220 696,23 | Аналитический метод | Mt = 0,10 | — |
| 39 | 445 921,43 | 4 220 686,49 | 445 921,43 | 4 220 686,49 | | | |
| 38 | 445 916,70 | 4 220 679,35 | 445 916,70 | 4 220 679,35 | | | |
| 454 | 445 920,73 | 4 220 676,86 | 445 920,73 | 4 220 676,86 | | | |
| 455 | 445 915,73 | 4 220 668,75 | 445 915,73 | 4 220 668,75 | | | |
| 456 | 445 915,91 | 4 220 668,64 | 445 915,91 | 4 220 668,64 | | | |
| 457 | 445 915,26 | 4 220 667,60 | 445 915,26 | 4 220 667,60 | | | |
| 444 | 445 921,89 | 4 220 663,11 | 445 921,89 | 4 220 663,11 | | | |

2. Сведения о частях границ уточняемого земельного участка с кадастровым номером 54:07:040504:55 :

| Обозначение части границ | | Горизонтальное проложение (S), м | Описание прохождения части границ | Сведения о согласовании местоположения границ (согласовано/спорное) |
|--------------------------|-------|-------------------------------------|-----------------------------------|--|
| от т. | до т. | | | |
| 1 | 2 | 3 | 4 | 5 |
| 444 | 445 | 14,11 | — | согласовано |
| 445 | 446 | 2,12 | | |
| 446 | 447 | 4,64 | | |
| 447 | 448 | 2,90 | | |
| 448 | 449 | 8,75 | | |
| 449 | 450 | 11,40 | | |
| 450 | 451 | 4,40 | | |
| 451 | 452 | 4,85 | | |
| 452 | 453 | 2,10 | | |
| 453 | 41 | 4,40 | | |
| 41 | 40 | 5,83 | | |
| 40 | 39 | 11,92 | | |
| 39 | 38 | 8,56 | | |
| 38 | 454 | 4,74 | | |
| 454 | 455 | 9,53 | | |
| 455 | 456 | 0,21 | | |
| 456 | 457 | 1,23 | | |
| 457 | 444 | 8,01 | | |

3. Сведения о характеристиках уточняемого земельного участка с кадастровым номером 54:07:040504:55 :

| № п/п | Наименование характеристики земельного участка | Значение характеристики |
|-------|--|-------------------------|
| 1 | 2 | 3 |

| 1 | 2 | 3 |
|--|--|---|
| 1. | Адрес земельного участка | — |
| 1.1. | Сведения о местоположении земельного участка (при отсутствии адреса) в структурированном в соответствии с федеральной информационной адресной системой виде | Российская Федерация, Новосибирская область, Искитимский р-н, Чернореченский п, Советская ул, д 9, кв 7 |
| 1.2. | Дополнительные сведения о местоположении земельного участка | Местоположение установлено относительно ориентира, расположенного в границах участка. Почтовый адрес ориентира: обл. Новосибирская, р-н Искитимский, п. Чернореченский, ул. Советская, дом №9, квартира №7. |
| 2. | Площадь земельного участка \pm величина погрешности определения (вычисления) площади ($P \pm \Delta P$), м ² | $428 \pm 7,00$ |
| 3. | Формула, примененная для вычисления предельной погрешности определения площади земельного участка, с подставленными значениями и итоговые (вычисленные) значения | $3,5 * 0,1 * \sqrt{(428)} = 7$ |
| 4. | Площадь земельного участка согласно сведениям Единого государственного реестра недвижимости (Ркад), м ² | 428,00 |
| 5. | Оценка расхождения Р и Ркад ($P - P_{кад}$), м ² | 0 |
| 6. | Предельный минимальный и максимальный размеры земельного участка (Рмин и Рмакс), м ² | Рмин = 300 Рмакс = 3 000 |
| 7. | Вид (виды) разрешенного использования | Для ведения личного подсобного хозяйства |
| 7.1. | Дополнительные сведения об использовании земельного участка | — |
| 8. | Кадастровый или иной государственный учетный номер (инвентарный) здания, сооружения, объекта незавершенного строительства, расположенного на земельном участке | 54:00:000000:268; 54:07:000000:1229 |
| 9. | Сведения о земельных участках (землях общего пользования, территории общего пользования), посредством которых обеспечивается доступ | — |
| 10. | Иные сведения | — |
| 4. Пояснения к сведениям об уточняемом земельном участке с кадастровым номером <u>54:07:040504:55</u> : | | |
| 1. | — | |

| 1. Сведения о характерных точках границ уточняемого земельного участка с кадастровым номером | | | | | 54:07:040504:56 | | |
|--|--|--------------|--|--------------|-----------------------------|--|-------------------------------|
| Система координат | | | | | МСК НСО, зона 4 | | |
| | | | | | Зона № 4 | | |
| Обозначение характерных точек границ | Координаты, м | | | | Метод определения координат | Формулы, примененные для расчета средней квадратической погрешности определения координат характерных точек границ (Mt), с подставленными в такие формулы значениями и итоговые (вычисленные) значения Mt, м | Описание закрепления точки |
| | содержатся в Едином государственном реестре недвижимости | | определены в результате выполнения комплексных кадастровых работ | | | | |
| | X | Y | X | Y | | | |
| 1 | 2 | 3 | 4 | 5 | 6 | 7 | 8 |
| 458 | 445 804,83 | 4 220 706,70 | — | — | Аналитический метод | Mt = 0,10 | — |
| 459 | 445 784,21 | 4 220 669,66 | — | — | | | |
| 460 | 445 789,59 | 4 220 667,58 | — | — | | | |
| 461 | 445 792,30 | 4 220 671,48 | — | — | | | |
| 462 | 445 795,34 | 4 220 669,26 | — | — | | | |
| 463 | 445 793,56 | 4 220 666,64 | — | — | | | |
| 464 | 445 800,91 | 4 220 661,65 | — | — | | | |
| 465 | 445 800,26 | 4 220 660,57 | — | — | | | |
| 466 | 445 821,07 | 4 220 647,01 | — | — | | | |
| 467 | 445 822,39 | 4 220 648,43 | — | — | | | |
| 468 | 445 829,44 | 4 220 656,16 | — | — | | | |
| 469 | 445 830,18 | 4 220 657,06 | — | — | | | |
| 470 | 445 841,51 | 4 220 669,45 | — | — | | | |
| 471 | 445 858,09 | 4 220 676,40 | — | — | | | |
| 472 | 445 855,73 | 4 220 677,86 | — | — | | | |
| 473 | 445 843,28 | 4 220 682,33 | — | — | | | |
| н474 | — | — | 445 809,64 | 4 220 704,95 | | | |
| н475 | — | — | 445 787,87 | 4 220 668,81 | | | |
| н476 | — | — | 445 790,65 | 4 220 667,11 | | | |
| н477 | — | — | 445 793,36 | 4 220 671,01 | | | |
| н478 | — | — | 445 796,40 | 4 220 668,79 | | | |
| н479 | — | — | 445 794,62 | 4 220 666,17 | | | |
| н480 | — | — | 445 802,60 | 4 220 660,46 | | | |

| 1 | 2 | 3 | 4 | 5 | 6 | 7 | 8 |
|------|------------|--------------|------------|--------------|---------------------|-----------|---|
| н481 | — | — | 445 801,95 | 4 220 659,38 | Аналитический метод | Mt = 0,10 | — |
| н482 | — | — | 445 823,67 | 4 220 645,53 | | | |
| н483 | — | — | 445 825,96 | 4 220 647,89 | | | |
| н484 | — | — | 445 833,01 | 4 220 655,62 | | | |
| н485 | — | — | 445 833,75 | 4 220 656,52 | | | |
| н486 | — | — | 445 844,92 | 4 220 669,11 | | | |
| н487 | — | — | 445 861,92 | 4 220 675,84 | | | |
| н488 | — | — | 445 859,14 | 4 220 677,52 | | | |
| н489 | — | — | 445 844,93 | 4 220 682,61 | | | |
| 458 | 445 804,83 | 4 220 706,70 | — | — | | | |

2. Сведения о частях границ уточняемого земельного участка с кадастровым номером 54:07:040504:56 :

| Обозначение части границ | | Горизонтальное проложение (S), м | Описание прохождения части границ | Сведения о согласовании местоположения границ (согласовано/спорное) |
|--------------------------|-------|-------------------------------------|-----------------------------------|--|
| от т. | до т. | | | |
| 1 | 2 | 3 | 4 | 5 |
| н474 | н475 | 42,19 | — | согласовано |
| н475 | н476 | 3,26 | | |
| н476 | н477 | 4,75 | | |
| н477 | н478 | 3,76 | | |
| н478 | н479 | 3,17 | | |
| н479 | н480 | 9,81 | | |
| н480 | н481 | 1,26 | | |
| н481 | н482 | 25,76 | | |
| н482 | н483 | 3,29 | | |
| н483 | н484 | 10,46 | | |
| н484 | н485 | 1,17 | | |
| н485 | н486 | 16,83 | | |
| н486 | н487 | 18,28 | | |
| н487 | н488 | 3,25 | | |
| н488 | н489 | 15,09 | | |
| н489 | н474 | 41,77 | | |

3. Сведения о характеристиках уточняемого земельного участка с кадастровым номером 54:07:040504:56 :

| № п/п | Наименование характеристики земельного участка | Значение характеристики |
|-------|--|-------------------------|
| 1 | 2 | 3 |

| 1 | 2 | 3 |
|--|--|---|
| 1. | Адрес земельного участка | — |
| 1.1. | Сведения о местоположении земельного участка (при отсутствии адреса) в структурированном в соответствии с федеральной информационной адресной системой виде | Российская Федерация, Новосибирская область, Искитимский р-н, Чернореченский п, Кооперативная ул, д 6 |
| 1.2. | Дополнительные сведения о местоположении земельного участка | Местоположение установлено относительно ориентира, расположенного в границах участка. Почтовый адрес ориентира: обл. Новосибирская, р-н Искитимский, п. Чернореченский, ул. Кооперативная, 6. |
| 2. | Площадь земельного участка \pm величина погрешности определения (вычисления) площади ($P \pm \Delta P$), м ² | $2\,031 \pm 16,00$ |
| 3. | Формула, примененная для вычисления предельной погрешности определения площади земельного участка, с подставленными значениями и итоговые (вычисленные) значения | $3,5*0,1*\sqrt{(2031)} = 16$ |
| 4. | Площадь земельного участка согласно сведениям Единого государственного реестра недвижимости (Ркад), м ² | 2 031,00 |
| 5. | Оценка расхождения Р и Ркад ($P - P_{кад}$), м ² | 0 |
| 6. | Предельный минимальный и максимальный размеры земельного участка (Рмин и Рмакс), м ² | — — |
| 7. | Вид (виды) разрешенного использования | Для размещения здания столовой |
| 7.1. | Дополнительные сведения об использовании земельного участка | — |
| 8. | Кадастровый или иной государственный учетный номер (инвентарный) здания, сооружения, объекта незавершенного строительства, расположенного на земельном участке | 54:07:040504:73 |
| 9. | Сведения о земельных участках (землях общего пользования, территории общего пользования), посредством которых обеспечивается доступ | — |
| 10. | Иные сведения | — |
| 4. Пояснения к сведениям об уточняемом земельном участке с кадастровым номером <u>54:07:040504:56</u> : | | |
| 1. | — | |

1. Сведения о характерных точках границ уточняемого земельного участка с кадастровым номером

54:07:040504:123

:

Система координат

МСК НСО, зона 4

Зона №

4

| Обоз- начение харак- терных точек границ | Координаты, м | | | | Метод определения координат | Формулы, примененные для расчета средней квадратической погрешности определения координат характерных точек границ (Mt), с подставленными в такие формулы значениями и итоговые (вычисленные) значения Mt, м | Описание закрепления точки |
|---|--|--------------|--|--------------|-----------------------------|--|-------------------------------|
| | содержатся в Едином государственном реестре недвижимости | | определены в результате выполнения комплексных кадастровых работ | | | | |
| | X | Y | X | Y | | | |
| 1 | 2 | 3 | 4 | 5 | 6 | 7 | 8 |
| 490 | 445 815,80 | 4 220 759,97 | 445 815,80 | 4 220 759,97 | Аналитический метод | Mt = 0,10 | — |
| 491 | 445 835,38 | 4 220 792,72 | 445 835,38 | 4 220 792,72 | | | |
| 492 | 445 810,41 | 4 220 807,77 | 445 810,41 | 4 220 807,77 | | | |
| 493 | 445 807,80 | 4 220 803,38 | 445 807,80 | 4 220 803,38 | | | |
| 192 | 445 797,30 | 4 220 785,93 | 445 797,30 | 4 220 785,93 | | | |
| 495 | 445 791,20 | 4 220 775,80 | 445 791,20 | 4 220 775,80 | | | |
| 490 | 445 815,80 | 4 220 759,97 | 445 815,80 | 4 220 759,97 | | | |

Вырез 1 из 1

| | | | | | | | |
|-----|------------|--------------|------------|--------------|---------------------|-----------|---|
| 496 | 445 831,17 | 4 220 790,95 | 445 831,17 | 4 220 790,95 | Аналитический метод | Mt = 0,10 | — |
| 497 | 445 831,74 | 4 220 791,77 | 445 831,74 | 4 220 791,77 | | | |
| 498 | 445 830,93 | 4 220 792,34 | 445 830,93 | 4 220 792,34 | | | |
| 499 | 445 830,35 | 4 220 791,52 | 445 830,35 | 4 220 791,52 | | | |
| 496 | 445 831,17 | 4 220 790,95 | 445 831,17 | 4 220 790,95 | | | |

2. Сведения о частях границ уточняемого земельного участка с кадастровым номером

54:07:040504:123

:

| Обозначение части границ | | Горизонтальное проложение (S), м | Описание прохождения части границ | Сведения о согласовании местоположения границ (согласовано/спорное) |
|--------------------------|-------|-------------------------------------|-----------------------------------|--|
| от т. | до т. | | | |
| 1 | 2 | 3 | 4 | 5 |
| 490 | 491 | 38,16 | — | согласовано |
| 491 | 492 | 29,15 | | |
| 492 | 493 | 5,11 | | |
| 493 | 192 | 20,37 | | |
| 192 | 495 | 11,82 | | |
| 495 | 490 | 29,25 | | |

| | | | | |
|---|--|------|---|-------------|
| 1 | 2 | 3 | 4 | 5 |
| Вырез 1 из 1 | | | | |
| 496 | 497 | 1,00 | — | согласовано |
| 497 | 498 | 0,99 | | |
| 498 | 499 | 1,00 | | |
| 499 | 496 | 1,00 | | |
| 3. Сведения о характеристиках уточняемого земельного участка с кадастровым номером 54:07:040504:123 : | | | | |
| № п/п | Наименование характеристики земельного участка | | Значение характеристики | |
| 1 | 2 | | 3 | |
| 1. | Адрес земельного участка | | — | |
| 1.1. | Сведения о местоположении земельного участка (при отсутствии адреса) в структурированном в соответствии с федеральной информационной адресной системой виде | | 633227, Российская Федерация, Новосибирская область, Искитимский р-н, Чернореченский п, Советская ул, д 3 | |
| 1.2. | Дополнительные сведения о местоположении земельного участка | | Новосибирская область, Искитимский район, п. Чернореченский, ул. Советская, 3 | |
| 2. | Площадь земельного участка ± величина погрешности определения (вычисления) площади (Р ± ΔР), м² | | 1 100 ± 12,00 | |
| 3. | Формула, примененная для вычисления предельной погрешности определения площади земельного участка, с подставленными значениями и итоговые (вычисленные) значения | | 3,5*0,1*√(1100) = 12 | |
| 4. | Площадь земельного участка согласно сведениям Единого государственного реестра недвижимости (Ркад), м² | | 1 100,00 | |
| 5. | Оценка расхождения Р и Ркад (Р - Ркад), м² | | 0 | |
| 6. | Предельный минимальный и максимальный размеры земельного участка (Рмин и Рмакс), м² | | — — | |
| 7. | Вид (виды) разрешенного использования | | для строительства административного здания | |
| 7.1. | Дополнительные сведения об использовании земельного участка | | — | |
| 8. | Кадастровый или иной государственный учетный номер (инвентарный) здания, сооружения, объекта незавершенного строительства, расположенного на земельном участке | | 54:07:000000:410; 54:07:040504:75 | |
| 9. | Сведения о земельных участках (землях общего пользования, территории общего пользования), посредством которых обеспечивается доступ | | — | |

| | | | | | | | |
|---|--|--|--|---|-----------------------------|--|----------------------------|
| 1 | 2 | 3 | | | | | |
| 10. | Иные сведения | пункты 14,15,16 Правил охраны газораспределительных сетей, утвержденных постановлением Правительства Российской Федерации от 20.11.2000 №878 "Об утверждении Правил охраны газораспределительных сетей". Учётный номер зоны 54:00-6.554. Обременение возникает на основании: Распоряжение "Об установлении зоны с особыми условиями использования территории Охранная зона «Газопровод высокого давления г. Искитим – п. Чернореченский – с. Лебедевка Искитимского района Новосибирской области»" № 578, выдан Департамент имущества и земельных отношений НСО Аренда (в том числе, субаренда). Обременение возникает на основании: Договор аренды земельного участка № 533-13 | | | | | |
| 4. Пояснения к сведениям об уточняемом земельном участке с кадастровым номером 54:07:040504:123 : | | | | | | | |
| 1. | — | | | | | | |
| 1. Сведения о характерных точках границ уточняемого земельного участка с кадастровым номером 54:07:040504:148 : | | | | | | | |
| Система координат МСК НСО, зона 4 Зона № 4 | | | | | | | |
| Обозначение характерных точек границ | Координаты, м | | | | Метод определения координат | Формулы, примененные для расчета средней квадратической погрешности определения координат характерных точек границ (Mt), с подставленными в такие формулы значениями и итоговые (вычисленные) значения Mt, м | Описание закрепления точки |
| | содержатся в Едином государственном реестре недвижимости | | определены в результате выполнения комплексных кадастровых работ | | | | |
| | X | Y | X | Y | | | |
| 1 | 2 | 3 | 4 | 5 | 6 | 7 | 8 |
| 500 | 445 862,55 | 4 220 673,66 | — | — | Аналитический метод | 0,10 | — |
| 321 | 445 869,40 | 4 220 684,87 | — | — | | | |
| 501 | 445 870,96 | 4 220 687,97 | — | — | | | |
| 502 | 445 850,16 | 4 220 700,88 | — | — | | | |
| 503 | 445 843,69 | 4 220 707,86 | — | — | | | |
| 504 | 445 837,71 | 4 220 711,54 | — | — | | | |
| 505 | 445 822,03 | 4 220 720,82 | — | — | | | |
| 506 | 445 811,99 | 4 220 727,15 | — | — | | | |
| 507 | 445 800,74 | 4 220 709,30 | — | — | | | |
| 458 | 445 804,83 | 4 220 706,70 | — | — | | | |
| 473 | 445 843,28 | 4 220 682,33 | — | — | | | |
| | | | | | | Mt = 0,10 | |

| 1 | 2 | 3 | 4 | 5 | 6 | 7 | 8 |
|------|------------|--------------|------------|--------------|---------------------|-----------|---|
| 472 | 445 855,73 | 4 220 677,86 | — | — | Аналитический метод | Mt = 0,10 | — |
| 471 | 445 858,09 | 4 220 676,40 | — | — | | | |
| н508 | — | — | 445 863,97 | 4 220 674,53 | | | |
| н509 | — | — | 445 869,35 | 4 220 683,62 | | | |
| н510 | — | — | 445 871,67 | 4 220 688,37 | | | |
| н511 | — | — | 445 854,35 | 4 220 699,15 | | | |
| н512 | — | — | 445 846,26 | 4 220 708,22 | | | |
| н513 | — | — | 445 839,92 | 4 220 712,13 | | | |
| н514 | — | — | 445 823,41 | 4 220 722,14 | | | |
| н515 | — | — | 445 813,57 | 4 220 728,14 | | | |
| н516 | — | — | 445 802,12 | 4 220 709,57 | | | |
| н474 | — | — | 445 809,64 | 4 220 704,95 | | | |
| н489 | — | — | 445 844,93 | 4 220 682,61 | | | |
| н488 | — | — | 445 859,14 | 4 220 677,52 | | | |
| н487 | — | — | 445 861,92 | 4 220 675,84 | | | |
| 500 | 445 862,55 | 4 220 673,66 | — | — | | 0,10 | |

2. Сведения о частях границ уточняемого земельного участка с кадастровым номером
54:07:040504:148
:

| Обозначение части границ | | Горизонтальное проложение (S), м | Описание прохождения части границ | Сведения о согласовании местоположения границ (согласовано/спорное) |
|--------------------------|-------|-------------------------------------|-----------------------------------|--|
| от т. | до т. | | | |
| 1 | 2 | 3 | 4 | 5 |
| н508 | н509 | 10,56 | — | согласовано |
| н509 | н510 | 5,29 | | |
| н510 | н511 | 20,40 | | |
| н511 | н512 | 12,15 | | |
| н512 | н513 | 7,45 | | |
| н513 | н514 | 19,31 | | |
| н514 | н515 | 11,52 | | |
| н515 | н516 | 21,82 | | |
| н516 | н474 | 8,83 | | |
| н474 | н489 | 41,77 | | |
| н489 | н488 | 15,09 | | |
| н488 | н487 | 3,25 | | |
| н487 | н508 | 2,43 | | |

| 3. Сведения о характеристиках уточняемого земельного участка с кадастровым номером 54:07:040504:148 : | | |
|---|--|--|
| № п/п | Наименование характеристики земельного участка | Значение характеристики |
| 1 | 2 | 3 |
| 1. | Адрес земельного участка | — |
| 1.1. | Сведения о местоположении земельного участка (при отсутствии адреса) в структурированном в соответствии с федеральной информационной адресной системой виде | 633227, Российская Федерация, Новосибирская область, Искитимский р-н, Чернореченский п, Кооперативная ул |
| 1.2. | Дополнительные сведения о местоположении земельного участка | Новосибирская область, р-н Искитимский, п Чернореченский, ул Кооперативная, 4 |
| 2. | Площадь земельного участка ± величина погрешности определения (вычисления) площади ($P \pm \Delta P$), м² | 1 441 ± 13,00 |
| 3. | Формула, примененная для вычисления предельной погрешности определения площади земельного участка, с подставленными значениями и итоговые (вычисленные) значения | $3,5*0,1*\sqrt{(1441)} = 13$ |
| 4. | Площадь земельного участка согласно сведениям Единого государственного реестра недвижимости (Ркад), м² | 1 424,00 |
| 5. | Оценка расхождения Р и Ркад ($P - P_{кад}$), м² | 17 |
| 6. | Предельный минимальный и максимальный размеры земельного участка (Рмин и Рмакс), м² | — — |
| 7. | Вид (виды) разрешенного использования | Для размещения объектов торговли |
| 7.1. | Дополнительные сведения об использовании земельного участка | — |
| 8. | Кадастровый или иной государственный учетный номер (инвентарный) здания, сооружения, объекта незавершенного строительства, расположенного на земельном участке | 54:00:000000:122; 54:07:040504:61 |
| 9. | Сведения о земельных участках (землях общего пользования, территории общего пользования), посредством которых обеспечивается доступ | — |
| 10. | Иные сведения | — |
| 4. Пояснения к сведениям об уточняемом земельном участке с кадастровым номером 54:07:040504:148 : | | |
| 1. | — | |

| 1. Сведения о характерных точках границ уточняемого земельного участка с кадастровым номером | | | | | 54:07:040504:149 | | |
|--|--|--------------|--|--------------|-----------------------------|--|-------------------------------|
| Система координат | | | | | МСК НСО, зона 4 | | |
| | | | | | Зона № 4 | | |
| Обоз- начение харак- терных точек границ | Координаты, м | | | | Метод определения координат | Формулы, примененные для расчета средней квадратической погрешности определения координат характерных точек границ (Mt), с подставленными в такие формулы значениями и итоговые (вычисленные) значения Mt, м | Описание закрепления точки |
| | содержатся в Едином государственном реестре недвижимости | | определены в результате выполнения комплексных кадастровых работ | | | | |
| | X | Y | X | Y | | | |
| 1 | 2 | 3 | 4 | 5 | 6 | 7 | 8 |
| 517 | 445 887,67 | 4 220 721,06 | — | — | Аналитический метод | 0,10 | — |
| 518 | 445 890,70 | 4 220 727,06 | — | — | | | |
| 135 | 445 888,29 | 4 220 728,66 | — | — | | | |
| 141 | 445 871,61 | 4 220 739,74 | — | — | | | |
| 140 | 445 873,54 | 4 220 742,74 | — | — | | | |
| 139 | 445 866,09 | 4 220 748,03 | — | — | | | |
| 138 | 445 863,51 | 4 220 751,85 | — | — | | | |
| 137 | 445 871,68 | 4 220 763,96 | — | — | | | |
| 519 | 445 872,18 | 4 220 764,70 | — | — | | | |
| 520 | 445 846,35 | 4 220 781,66 | — | — | | | |
| 521 | 445 833,20 | 4 220 760,79 | — | — | | | |
| 522 | 445 842,87 | 4 220 754,69 | — | — | | | |
| 523 | 445 857,87 | 4 220 745,60 | — | — | | | |
| 524 | 445 861,31 | 4 220 743,41 | — | — | | | |
| 525 | 445 859,20 | 4 220 739,82 | — | — | | | |
| н526 | — | — | 445 888,29 | 4 220 722,26 | | | |
| н527 | — | — | 445 891,30 | 4 220 728,16 | | | |
| н142 | — | — | 445 890,98 | 4 220 728,36 | | | |
| н148 | — | — | 445 873,80 | 4 220 739,81 | | | |
| н147 | — | — | 445 875,73 | 4 220 742,81 | | | |
| н146 | — | — | 445 868,28 | 4 220 748,10 | | | |
| н145 | — | — | 445 865,86 | 4 220 751,67 | | | |
| н144 | — | — | 445 873,96 | 4 220 763,80 | | | |

| | | | | | | | |
|------|------------|--------------|------------|--------------|---------------------|-----------|---|
| 1 | 2 | 3 | 4 | 5 | 6 | 7 | 8 |
| н528 | — | — | 445 874,37 | 4 220 764,77 | Аналитический метод | Mt = 0,10 | — |
| н529 | — | — | 445 847,09 | 4 220 782,69 | | | |
| н530 | — | — | 445 834,18 | 4 220 761,68 | | | |
| н531 | — | — | 445 843,98 | 4 220 755,44 | | | |
| н532 | — | — | 445 860,06 | 4 220 745,67 | | | |
| н533 | — | — | 445 863,50 | 4 220 743,48 | | | |
| н534 | — | — | 445 861,39 | 4 220 739,89 | | | |
| 517 | 445 887,67 | 4 220 721,06 | — | — | | 0,10 | |

2. Сведения о частях границ уточняемого земельного участка с кадастровым номером 54:07:040504:149 :

| Обозначение части границ | | Горизонтальное проложение (S), м | Описание прохождения части границ | Сведения о согласовании местоположения границ (согласовано/спорное) |
|--------------------------|-------|-------------------------------------|-----------------------------------|--|
| от т. | до т. | | | |
| 1 | 2 | 3 | 4 | 5 |
| н526 | н527 | 6,62 | — | согласовано |
| н527 | н142 | 0,38 | | |
| н142 | н148 | 20,65 | | |
| н148 | н147 | 3,57 | | |
| н147 | н146 | 9,14 | | |
| н146 | н145 | 4,31 | | |
| н145 | н144 | 14,59 | | |
| н144 | н528 | 1,05 | | |
| н528 | н529 | 32,64 | | |
| н529 | н530 | 24,66 | | |
| н530 | н531 | 11,62 | | |
| н531 | н532 | 18,82 | | |
| н532 | н533 | 4,08 | | |
| н533 | н534 | 4,16 | | |
| н534 | н526 | 32,16 | | |

3. Сведения о характеристиках уточняемого земельного участка с кадастровым номером 54:07:040504:149 :

| № п/п | Наименование характеристики земельного участка | Значение характеристики |
|-------|--|-------------------------|
| 1 | 2 | 3 |

| 1 | 2 | 3 |
|--|--|--|
| 1. | Адрес земельного участка | — |
| 1.1. | Сведения о местоположении земельного участка (при отсутствии адреса) в структурированном в соответствии с федеральной информационной адресной системой виде | 633227, Российская Федерация, Новосибирская область, Искитимский р-н, Чернореченский п, Кооперативная ул |
| 1.2. | Дополнительные сведения о местоположении земельного участка | Новосибирская область, р-н Искитимский, п Чернореченский, ул Кооперативная, 4 |
| 2. | Площадь земельного участка \pm величина погрешности определения (вычисления) площади ($P \pm \Delta P$), м ² | 1 060 \pm 11,00 |
| 3. | Формула, примененная для вычисления предельной погрешности определения площади земельного участка, с подставленными значениями и итоговые (вычисленные) значения | $3,5*0,1*\sqrt{(1060)} = 11$ |
| 4. | Площадь земельного участка согласно сведениям Единого государственного реестра недвижимости (Ркад), м ² | 1 031,00 |
| 5. | Оценка расхождения Р и Ркад ($P - P_{кад}$), м ² | 29 |
| 6. | Предельный минимальный и максимальный размеры земельного участка ($P_{мин}$ и $P_{макс}$), м ² | — — |
| 7. | Вид (виды) разрешенного использования | Земли населенных пунктов |
| 7.1. | Дополнительные сведения об использовании земельного участка | — |
| 8. | Кадастровый или иной государственный учетный номер (инвентарный) здания, сооружения, объекта незавершенного строительства, расположенного на земельном участке | 54:00:000000:122; 54:07:040504:61 |
| 9. | Сведения о земельных участках (землях общего пользования, территории общего пользования), посредством которых обеспечивается доступ | — |
| 10. | Иные сведения | — |
| 4. Пояснения к сведениям об уточняемом земельном участке с кадастровым номером <u>54:07:040504:149</u> : | | |
| 1. | — | |

| | | | | | | | | |
|--|---|----------------------------------|--|--|---|--|----------------------------|---|
| 1. Сведения о характерных точках границ уточняемого земельного участка с кадастровым номером | | | | | | 54:07:040504:159 | | : |
| Система координат | | | | МСК НСО, зона 4 | | Зона № 4 | | |
| Обозначение характерных точек границ | Координаты, м | | | | Метод определения координат | Формулы, примененные для расчета средней квадратической погрешности определения координат характерных точек границ (Mt), с подставленными в такие формулы значениями и итоговые (вычисленные) значения Mt, м | Описание закрепления точки | |
| | содержатся в Едином государственном реестре недвижимости | | определены в результате выполнения комплексных кадастровых работ | | | | | |
| | X | Y | X | Y | | | | |
| 1 | 2 | 3 | 4 | 5 | 6 | 7 | 8 | |
| н574 | — | — | 445 789,11 | 4 220 595,45 | Аналитический метод | Mt = 0,10 | — | |
| н575 | — | — | 445 792,23 | 4 220 600,66 | | | | |
| н576 | — | — | 445 788,60 | 4 220 602,84 | | | | |
| н577 | — | — | 445 785,47 | 4 220 597,63 | | | | |
| н574 | — | — | 445 789,11 | 4 220 595,45 | | | | |
| 2. Сведения о частях границ уточняемого земельного участка с кадастровым номером | | | | | | 54:07:040504:159 | | : |
| Обозначение части границ | | Горизонтальное проложение (S), м | Описание прохождения части границ | | Сведения о согласовании местоположения границ (согласовано/спорное) | | | |
| от т. | до т. | | | | | | | |
| 1 | 2 | 3 | 4 | | 5 | | | |
| н574 | н575 | 6,07 | — | | согласовано | | | |
| н575 | н576 | 4,23 | | | | | | |
| н576 | н577 | 6,08 | | | | | | |
| н577 | н574 | 4,24 | | | | | | |
| 3. Сведения о характеристиках уточняемого земельного участка с кадастровым номером | | | | | | 54:07:040504:159 | | : |
| № п/п | Наименование характеристики земельного участка | | | Значение характеристики | | | | |
| 1 | 2 | | | 3 | | | | |
| 1. | Адрес земельного участка | | | — | | | | |
| 1.1. | Сведения о местоположении земельного участка (при отсутствии адреса) в структурированном в соответствии с федеральной информационной адресной системой виде | | | 633227, Российская Федерация, Новосибирская область, Искитимский р-н, Чернореченский п, Кооперативная ул, д 2а/1 | | | | |
| 1.2. | Дополнительные сведения о местоположении земельного участка | | | Новосибирская область, Искитимский район, п. Чернореченский, ул. Кооперативная, № 2а/1 | | | | |

| | | | | | | | |
|---|--|---|--|--------------|--|--|----------------------------|
| 1 | 2 | | | | 3 | | |
| 2. | Площадь земельного участка ± величина погрешности определения (вычисления) площади (Р ± ΔР), м² | | | | 26 ± 2,00 | | |
| 3. | Формула, примененная для вычисления предельной погрешности определения площади земельного участка, с подставленными значениями и итоговые (вычисленные) значения | | | | 3,5*0,1*√(26) = 2 | | |
| 4. | Площадь земельного участка согласно сведениям Единого государственного реестра недвижимости (Ркад), м² | | | | 24,00 | | |
| 5. | Оценка расхождения Р и Ркад (Р - Ркад), м² | | | | 2 | | |
| 6. | Предельный минимальный и максимальный размеры земельного участка (Рмин и Рмакс), м² | | | | Рмин = 300 Рмакс = 3 000 | | |
| 7. | Вид (виды) разрешенного использования | | | | для ведения личного подсобного хозяйства | | |
| 7.1. | Дополнительные сведения об использовании земельного участка | | | | — | | |
| 8. | Кадастровый или иной государственный учетный номер (инвентарный) здания, сооружения, объекта незавершенного строительства, расположенного на земельном участке | | | | 54:07:040504:169 | | |
| 9. | Сведения о земельных участках (землях общего пользования, территории общего пользования), посредством которых обеспечивается доступ | | | | — | | |
| 10. | Иные сведения | | | | — | | |
| 4. Пояснения к сведениям об уточняемом земельном участке с кадастровым номером 54:07:040504:159 : | | | | | | | |
| 1. | — | | | | | | |
| 1. Сведения о характерных точках границ уточняемого земельного участка с кадастровым номером 54:07:040504:165 : | | | | | | | |
| Система координат МСК НСО, зона 4 Зона № 4 | | | | | | | |
| Обоз- начение харак- терных точек границ | Координаты, м | | | | Метод определения координат | Формулы, примененные для расчета средней квадратической погрешности определения координат характерных точек границ (Mt), с подставленными в такие формулы значениями и итоговые (вычисленные) значения Mt, м | Описание закрепления точки |
| | содержатся в Едином государственном реестре недвижимости | | определены в результате выполнения комплексных кадастровых работ | | | | |
| | X | Y | X | Y | | | |
| 1 | 2 | 3 | 4 | 5 | 6 | 7 | 8 |
| n107 | — | — | 445 832,53 | 4 220 597,14 | Аналитический метод | Mt = 0,10 | — |

| 1 | 2 | 3 | 4 | 5 | 6 | 7 | 8 |
|------|---|---|------------|--------------|---------------------|-----------|---|
| н82 | — | — | 445 844,11 | 4 220 617,72 | Аналитический метод | Mt = 0,10 | — |
| н81 | — | — | 445 835,08 | 4 220 623,41 | | | |
| н562 | — | — | 445 830,81 | 4 220 616,75 | | | |
| 578 | — | — | 445 826,87 | 4 220 610,63 | | | |
| 579 | — | — | 445 825,61 | 4 220 606,69 | | | |
| 580 | — | — | 445 824,16 | 4 220 604,15 | | | |
| н108 | — | — | 445 822,58 | 4 220 602,74 | | | |
| н107 | — | — | 445 832,53 | 4 220 597,14 | | | |

2. Сведения о частях границ уточняемого земельного участка с кадастровым номером 54:07:040504:165 :

| Обозначение части границ | | Горизонтальное проложение (S), м | Описание прохождения части границ | Сведения о согласовании местоположения границ (согласовано/спорное) |
|--------------------------|-------|-------------------------------------|-----------------------------------|--|
| от т. | до т. | | | |
| 1 | 2 | 3 | 4 | 5 |
| н107 | н82 | 23,61 | — | согласовано |
| н82 | н81 | 10,67 | | |
| н81 | н562 | 7,91 | | |
| н562 | 578 | 7,28 | | |
| 578 | 579 | 4,14 | | |
| 579 | 580 | 2,92 | | |
| 580 | н108 | 2,12 | | |
| н108 | н107 | 11,42 | | |

3. Сведения о характеристиках уточняемого земельного участка с кадастровым номером 54:07:040504:165 :

| № п/п | Наименование характеристики земельного участка | Значение характеристики |
|-------|---|---|
| 1 | 2 | 3 |
| 1. | Адрес земельного участка | — |
| 1.1. | Сведения о местоположении земельного участка (при отсутствии адреса) в структурированном в соответствии с федеральной информационной адресной системой виде | 633227, Российская Федерация, Новосибирская область, Искитимский р-н, Чернореченский п, Мичурина ул, д 7а |
| 1.2. | Дополнительные сведения о местоположении земельного участка | обл. Новосибирская, р-н Искитимский, п. Чернореченский, ул. Мичурина, д. 7а |
| 2. | Площадь земельного участка ± величина погрешности определения (вычисления) площади ($P \pm \Delta P$), м² | 264 ± 6,00 |

| 1 | 2 | 3 |
|---|--|--|
| 3. | Формула, примененная для вычисления предельной погрешности определения площади земельного участка, с подставленными значениями и итоговые (вычисленные) значения | $3,5*0,1*\sqrt{(264)} = 6$ |
| 4. | Площадь земельного участка согласно сведениям Единого государственного реестра недвижимости (Ркад), м ² | 264,00 |
| 5. | Оценка расхождения Р и Ркад (Р - Ркад), м ² | 0 |
| 6. | Предельный минимальный и максимальный размеры земельного участка (Рмин и Рмакс), м ² | Рмин = 300 Рмакс = 3 000 |
| 7. | Вид (виды) разрешенного использования | Для ведения личного подсобного хозяйства |
| 7.1. | Дополнительные сведения об использовании земельного участка | — |
| 8. | Кадастровый или иной государственный учетный номер (инвентарный) здания, сооружения, объекта незавершенного строительства, расположенного на земельном участке | — |
| 9. | Сведения о земельных участках (землях общего пользования, территории общего пользования), посредством которых обеспечивается доступ | — |
| 10. | Иные сведения | — |
| 4. Пояснения к сведениям об уточняемом земельном участке с кадастровым номером <u>54:07:040504:165</u> : | | |
| 1. | — | |

| Сведения об уточняемых земельных участках, необходимые для исправления реестровых ошибок в сведениях о местоположении их границ | | | | | | | |
|---|--|-----------------|--|--------------|-----------------------------|--|-------------------------------|
| 1. Сведения о характерных точках границ уточняемого земельного участка с кадастровым номером | | | | | 54:07:040504:150 | | |
| Система координат | | МСК НСО, зона 4 | | | Зона № 4 | | |
| Обоз- начение харак- терных точек границ | Координаты, м | | | | Метод определения координат | Формулы, примененные для расчета средней квадратической погрешности определения координат характерных точек границ (Mt), с подставленными в такие формулы значениями и итоговые (вычисленные) значения Mt, м | Описание закрепления точки |
| | содержатся в Едином государственном реестре недвижимости | | определены в результате выполнения комплексных кадастровых работ | | | | |
| | X | Y | X | Y | | | |
| 1 | 2 | 3 | 4 | 5 | 6 | 7 | 8 |
| 535 | 445 884,52 | 4 220 714,82 | — | — | Аналитический метод | 0,10 | — |
| 517 | 445 887,67 | 4 220 721,06 | — | — | | | |
| 525 | 445 859,20 | 4 220 739,82 | — | — | | Mt = 0,10 | |
| 524 | 445 861,31 | 4 220 743,41 | — | — | | | |
| 523 | 445 857,87 | 4 220 745,60 | — | — | | | |
| 522 | 445 842,87 | 4 220 754,69 | — | — | | | |
| 521 | 445 833,20 | 4 220 760,79 | — | — | | 0,10 | |
| 536 | 445 819,65 | 4 220 739,30 | — | — | | | |
| 537 | 445 829,56 | 4 220 733,05 | — | — | | | |
| 538 | 445 848,39 | 4 220 721,40 | — | — | | | |
| 539 | 445 851,29 | 4 220 719,66 | — | — | | Mt = 0,10 | |
| 540 | 445 853,23 | 4 220 718,45 | — | — | | | |
| 541 | 445 860,09 | 4 220 730,02 | — | — | | | |
| н542 | — | — | 445 885,29 | 4 220 716,36 | | | |
| н526 | — | — | 445 888,29 | 4 220 722,26 | | | |
| н534 | — | — | 445 861,39 | 4 220 739,89 | | | |
| н533 | — | — | 445 863,50 | 4 220 743,48 | | | |
| н532 | — | — | 445 860,06 | 4 220 745,67 | | | |
| н531 | — | — | 445 843,98 | 4 220 755,44 | | | |
| н530 | — | — | 445 834,18 | 4 220 761,68 | | | |
| н543 | — | — | 445 821,09 | 4 220 740,41 | | | |
| н544 | — | — | 445 831,80 | 4 220 733,66 | | | |

| | | | | | | | |
|--|--|----------------------------------|-----------------------------------|--|---|-----------|---|
| 1 | 2 | 3 | 4 | 5 | 6 | 7 | 8 |
| н545 | — | — | 445 854,12 | 4 220 719,89 | Аналитический метод | Mt = 0,10 | — |
| н546 | — | — | 445 860,98 | 4 220 731,47 | | | |
| 535 | 445 884,52 | 4 220 714,82 | — | — | | 0,10 | |
| 2. Сведения о частях границ уточняемого земельного участка с кадастровым номером | | | | | 54:07:040504:150 : | | |
| Обозначение части границ | | Горизонтальное проложение (S), м | Описание прохождения части границ | | Сведения о согласовании местоположения границ (согласовано/спорное) | | |
| от т. | до т. | | | | | | |
| 1 | 2 | 3 | 4 | | 5 | | |
| н542 | н526 | 6,62 | — | | согласовано | | |
| н526 | н534 | 32,16 | | | | | |
| н534 | н533 | 4,16 | | | | | |
| н533 | н532 | 4,08 | | | | | |
| н532 | н531 | 18,82 | | | | | |
| н531 | н530 | 11,62 | | | | | |
| н530 | н543 | 24,98 | | | | | |
| н543 | н544 | 12,66 | | | | | |
| н544 | н545 | 26,23 | | | | | |
| н545 | н546 | 13,46 | | | | | |
| н546 | н542 | 28,62 | | | | | |
| 3. Сведения о характеристиках уточняемого земельного участка с кадастровым номером | | | | | 54:07:040504:150 : | | |
| № п/п | Наименование характеристики | | | Значение характеристики | | | |
| 1 | 2 | | | 3 | | | |
| 1. | Адрес земельного участка | | | — | | | |
| 1.1. | Сведения о местоположении земельного участка (при отсутствии адреса) в структурированном в соответствии с федеральной информационной адресной системой виде | | | 633227, Российская Федерация, Новосибирская область, Искитимский р-н, Чернореченский п, Кооперативная ул | | | |
| 1.2. | Дополнительные сведения о местоположении земельного участка | | | Новосибирская область, р-н Искитимский, п Чернореченский, ул Кооперативная, 4 | | | |
| 2. | Площадь земельного участка ± величина погрешности определения (вычисления) площади (Р ± ΔР), м² | | | 1 147 ± 12,00 | | | |
| 3. | Формула, примененная для вычисления предельной погрешности определения площади земельного участка, с подставленными значениями и итоговые (вычисленные) значения | | | 3,5*0,1*√(1147) = 12 | | | |

| | | |
|--|--|-----------------------------------|
| 1 | 2 | 3 |
| 4. | Площадь земельного участка согласно сведениям Единого государственного реестра недвижимости (Ркад), м² | 1 182,00 |
| 5. | Оценка расхождения Р и Ркад (Р - Ркад), м² | 35 |
| 6. | Предельный минимальный и максимальный размеры земельного участка (Рмин и Рмакс), м² | Рмин = — Рмакс = — |
| 7. | Кадастровый или иной государственный учетный номер (инвентарный) здания, сооружения, объекта незавершенного строительства, расположенного на земельном участке | 54:00:000000:122; 54:07:040504:61 |
| 8. | Вид (виды) разрешенного использования | Земли населенных пунктов |
| 8.1. | Дополнительные сведения об использовании земельного участка | — |
| 9. | Сведения о земельных участках (землях общего пользования, территории общего пользования), посредством которых обеспечивается доступ | — |
| 10. | Иные сведения | — |
| 4. Пояснения к сведениям об уточняемом земельном участке с кадастровым номером | | 54:07:040504:150 : |
| 1. | — | |
| 1. Сведения о характерных точках границ уточняемого земельного участка с кадастровым номером | | 54:07:040504:151 : |
| Система координат | | МСК НСО, зона 4 |

| 1 | 2 | 3 | 4 | 5 | 6 | 7 | 8 |
|------|------------|--------------|------------|--------------|---------------------|-----------|---|
| 536 | 445 819,65 | 4 220 739,30 | — | — | Аналитический метод | 0,10 | — |
| 506 | 445 811,99 | 4 220 727,15 | — | — | | | |
| 505 | 445 822,03 | 4 220 720,82 | — | — | | | |
| 504 | 445 837,71 | 4 220 711,54 | — | — | | | |
| 503 | 445 843,69 | 4 220 707,86 | — | — | | | |
| 502 | 445 850,16 | 4 220 700,88 | — | — | | | |
| н511 | — | — | 445 854,35 | 4 220 699,15 | | Mt = 0,10 | |
| н510 | — | — | 445 871,67 | 4 220 688,37 | | | |
| н542 | — | — | 445 885,29 | 4 220 716,36 | | | |
| н546 | — | — | 445 860,98 | 4 220 731,47 | | | |
| н545 | — | — | 445 854,12 | 4 220 719,89 | | | |
| н544 | — | — | 445 831,80 | 4 220 733,66 | | | |
| н543 | — | — | 445 821,09 | 4 220 740,41 | | | |
| н515 | — | — | 445 813,57 | 4 220 728,14 | | | |
| н514 | — | — | 445 823,41 | 4 220 722,14 | | | |
| н513 | — | — | 445 839,92 | 4 220 712,13 | | | |
| н512 | — | — | 445 846,26 | 4 220 708,22 | | | |
| 501 | 445 870,96 | 4 220 687,97 | — | — | | | |

2. Сведения о частях границ уточняемого земельного участка с кадастровым номером
54:07:040504:151
:

| Обозначение части границ | | Горизонтальное проложение (S), м | Описание прохождения части границ | Сведения о согласовании местоположения границ (согласовано/спорное) |
|--------------------------|-------|----------------------------------|-----------------------------------|---|
| от т. | до т. | | | |
| 1 | 2 | 3 | 4 | 5 |
| н511 | н510 | 20,40 | — | согласовано |
| н510 | н542 | 31,13 | | |
| н542 | н546 | 28,62 | | |
| н546 | н545 | 13,46 | | |
| н545 | н544 | 26,23 | | |
| н544 | н543 | 12,66 | | |
| н543 | н515 | 14,39 | | |
| н515 | н514 | 11,52 | | |
| н514 | н513 | 19,31 | | |
| н513 | н512 | 7,45 | | |
| н512 | н511 | 12,15 | | |

| 3. Сведения о характеристиках уточняемого земельного участка с кадастровым номером 54:07:040504:151 : | | |
|---|--|--|
| № п/п | Наименование характеристики | Значение характеристики |
| 1 | 2 | 3 |
| 1. | Адрес земельного участка | — |
| 1.1. | Сведения о местоположении земельного участка (при отсутствии адреса) в структурированном в соответствии с федеральной информационной адресной системой виде | 633227, Российская Федерация, Новосибирская область, Искитимский р-н, Чернореченский п, Кооперативная ул |
| 1.2. | Дополнительные сведения о местоположении земельного участка | Новосибирская область, р-н Искитимский, п Чернореченский, ул Кооперативная, 4 |
| 2. | Площадь земельного участка \pm величина погрешности определения (вычисления) площади ($P \pm \Delta P$), м ² | 1 461 \pm 13,00 |
| 3. | Формула, примененная для вычисления предельной погрешности определения площади земельного участка, с подставленными значениями и итоговые (вычисленные) значения | $3,5*0,1*\sqrt{(1461)} = 13$ |
| 4. | Площадь земельного участка согласно сведениям Единого государственного реестра недвижимости (Ркад), м ² | 1 452,00 |
| 5. | Оценка расхождения Р и Ркад ($P - P_{кад}$), м ² | 9 |
| 6. | Предельный минимальный и максимальный размеры земельного участка (Рмин и Рмакс), м ² | Рмин = — Рмакс = — |
| 7. | Кадастровый или иной государственный учетный номер (инвентарный) здания, сооружения, объекта незавершенного строительства, расположенного на земельном участке | 54:00:000000:122; 54:07:040504:61 |
| 8. | Вид (виды) разрешенного использования | Земли населенных пунктов |
| 8.1. | Дополнительные сведения об использовании земельного участка | — |
| 9. | Сведения о земельных участках (землях общего пользования, территории общего пользования), посредством которых обеспечивается доступ | — |
| 10. | Иные сведения | — |
| 4. Пояснения к сведениям об уточняемом земельном участке с кадастровым номером 54:07:040504:151 : | | |
| 1. | — | |

1. Сведения о характерных точках границ уточняемого земельного участка с кадастровым номером

54:07:040504:152

:

Система координат

МСК НСО, зона 4

Зона №

4

| Обоз- начение харак- терных точек границ | Координаты, м | | | | Метод определения координат | Формулы, примененные для расчета средней квадратической погрешности определения координат характерных точек границ (Mt), с подставленными в такие формулы значениями и итоговые (вычисленные) значения Mt, м | Описание закрепления точки |
|---|--|--------------|--|--------------|-----------------------------|--|-------------------------------|
| | содержатся в Едином государственном реестре недвижимости | | определены в результате выполнения комплексных кадастровых работ | | | | |
| | X | Y | X | Y | | | |
| 1 | 2 | 3 | 4 | 5 | 6 | 7 | 8 |
| 547 | 445 793,47 | 4 220 590,55 | — | — | Аналитический метод | 0,10 | — |
| 548 | 445 796,68 | 4 220 595,52 | — | — | | | |
| 549 | 445 792,74 | 4 220 597,94 | — | — | | | |
| 550 | 445 789,53 | 4 220 592,96 | — | — | | | |
| н551 | — | — | 445 796,82 | 4 220 591,16 | | Mt = 0,10 | |
| н552 | — | — | 445 799,82 | 4 220 596,26 | | | |
| н553 | — | — | 445 795,78 | 4 220 598,51 | | | |
| н554 | — | — | 445 792,78 | 4 220 593,40 | | | |
| 547 | 445 793,47 | 4 220 590,55 | — | — | | 0,10 | |

2. Сведения о частях границ уточняемого земельного участка с кадастровым номером

54:07:040504:152

:

| Обозначение части границ | | Горизонтальное проложение (S), м | Описание прохождения части границ | Сведения о согласовании местоположения границ (согласовано/спорное) |
|--------------------------|-------|----------------------------------|-----------------------------------|---|
| от т. | до т. | | | |
| 1 | 2 | 3 | 4 | 5 |
| н551 | н552 | 5,92 | — | согласовано |
| н552 | н553 | 4,62 | | |
| н553 | н554 | 5,93 | | |
| н554 | н551 | 4,62 | | |

3. Сведения о характеристиках уточняемого земельного участка с кадастровым номером

54:07:040504:152

:

| № п/п | Наименование характеристики | Значение характеристики |
|-------|-----------------------------|-------------------------|
| 1 | 2 | 3 |

| 1 | 2 | 3 |
|---|--|--|
| 1. | Адрес земельного участка | — |
| 1.1. | Сведения о местоположении земельного участка (при отсутствии адреса) в структурированном в соответствии с федеральной информационной адресной системой виде | 633227, Российская Федерация, Новосибирская область, Искитимский р-н, Чернореченский п |
| 1.2. | Дополнительные сведения о местоположении земельного участка | Новосибирская область, р-н Искитимский, п Чернореченский, ул. Кооперативная, 10, строение 5а |
| 2. | Площадь земельного участка \pm величина погрешности определения (вычисления) площади ($P \pm \Delta P$), м ² | $27 \pm 2,00$ |
| 3. | Формула, примененная для вычисления предельной погрешности определения площади земельного участка, с подставленными значениями и итоговые (вычисленные) значения | $3,5 * 0,1 * \sqrt{(27)} = 2$ |
| 4. | Площадь земельного участка согласно сведениям Единого государственного реестра недвижимости (Ркад), м ² | 27,00 |
| 5. | Оценка расхождения Р и Ркад ($P - P_{кад}$), м ² | 0 |
| 6. | Предельный минимальный и максимальный размеры земельного участка ($P_{мин}$ и $P_{макс}$), м ² | $P_{мин} = P_{мин} = 300$ $P_{макс} = P_{макс} = 3\ 000$ |
| 7. | Кадастровый или иной государственный учетный номер (инвентарный) здания, сооружения, объекта незавершенного строительства, расположенного на земельном участке | 54:07:040504:146 |
| 8. | Вид (виды) разрешенного использования | для ведения личного подсобного хозяйства |
| 8.1. | Дополнительные сведения об использовании земельного участка | — |
| 9. | Сведения о земельных участках (землях общего пользования, территории общего пользования), посредством которых обеспечивается доступ | — |
| 10. | Иные сведения | — |
| 4. Пояснения к сведениям об уточняемом земельном участке с кадастровым номером | | 54:07:040504:152 : |
| 1. | — | |

1. Сведения о характерных точках границ уточняемого земельного участка с кадастровым номером

54:07:040504:156

:

Система координат

МСК НСО, зона 4

Зона №

4

| Обоз- начение харак- терных точек границ | Координаты, м | | | | Метод определения координат | Формулы, примененные для расчета средней квадратической погрешности определения координат характерных точек границ (Mt), с подставленными в такие формулы значениями и итоговые (вычисленные) значения Mt, м | Описание закрепления точки |
|---|--|--------------|--|--------------|-----------------------------|--|-------------------------------|
| | содержатся в Едином государственном реестре недвижимости | | определены в результате выполнения комплексных кадастровых работ | | | | |
| | X | Y | X | Y | | | |
| 1 | 2 | 3 | 4 | 5 | 6 | 7 | 8 |
| 74 | 445 832,28 | 4 220 622,06 | — | — | Аналитический метод | 0,10 | — |
| 555 | 445 815,14 | 4 220 633,32 | — | — | | | |
| 556 | 445 809,66 | 4 220 628,30 | — | — | | | |
| 557 | 445 820,96 | 4 220 620,50 | — | — | | | |
| 558 | 445 823,17 | 4 220 619,20 | — | — | | | |
| 559 | 445 828,09 | 4 220 615,67 | — | — | | | |
| н560 | — | — | 445 812,16 | 4 220 629,45 | | Mt = 0,10 | |
| н561 | — | — | 445 823,92 | 4 220 621,21 | | | |
| н562 | — | — | 445 830,81 | 4 220 616,75 | | | |
| н81 | — | — | 445 835,08 | 4 220 623,41 | | | |
| 563 | — | — | 445 833,64 | 4 220 624,11 | | | |
| 564 | — | — | 445 817,80 | 4 220 633,98 | | | |
| 74 | 445 832,28 | 4 220 622,06 | — | — | | 0,10 | |

2. Сведения о частях границ уточняемого земельного участка с кадастровым номером

54:07:040504:156

:

| Обозначение части границ | | Горизонтальное проложение (S), м | Описание прохождения части границ | Сведения о согласовании местоположения границ (согласовано/спорное) |
|--------------------------|-------|-------------------------------------|-----------------------------------|--|
| от т. | до т. | | | |
| 1 | 2 | 3 | 4 | 5 |
| н560 | н561 | 14,36 | — | согласовано |
| н561 | н562 | 8,21 | | |
| н562 | н81 | 7,91 | | |
| н81 | 563 | 1,60 | | |
| 563 | 564 | 18,66 | | |
| 564 | н560 | 7,23 | | |

| 3. Сведения о характеристиках уточняемого земельного участка с кадастровым номером 54:07:040504:156 : | | |
|---|--|--|
| № п/п | Наименование характеристики | Значение характеристики |
| 1 | 2 | 3 |
| 1. | Адрес земельного участка | — |
| 1.1. | Сведения о местоположении земельного участка (при отсутствии адреса) в структурированном в соответствии с федеральной информационной адресной системой виде | 633227, Российская Федерация, Новосибирская область, Искитимский р-н, Чернореченский п, Кооперативная ул, д 10/10А |
| 1.2. | Дополнительные сведения о местоположении земельного участка | обл. Новосибирская, р-н Искитимский, п. Чернореченский, ул. Кооперативная, № 10/10а |
| 2. | Площадь земельного участка ± величина погрешности определения (вычисления) площади ($P \pm \Delta P$), м² | $159 \pm 4,00$ |
| 3. | Формула, примененная для вычисления предельной погрешности определения площади земельного участка, с подставленными значениями и итоговые (вычисленные) значения | $3,5 * 0,1 * \sqrt{(159)} = 4$ |
| 4. | Площадь земельного участка согласно сведениям Единого государственного реестра недвижимости (Ркад), м² | 159,00 |
| 5. | Оценка расхождения Р и Ркад ($P - P_{кад}$), м² | 0 |
| 6. | Предельный минимальный и максимальный размеры земельного участка (Рмин и Рмакс), м² | Рмин = Рмин = 300 Рмакс = Рмакс = 3 000 |
| 7. | Кадастровый или иной государственный учетный номер (инвентарный) здания, сооружения, объекта незавершенного строительства, расположенного на земельном участке | 54:00:000000:122 |
| 8. | Вид (виды) разрешенного использования | для ведения личного подсобного хозяйства |
| 8.1. | Дополнительные сведения об использовании земельного участка | — |
| 9. | Сведения о земельных участках (землях общего пользования, территории общего пользования), посредством которых обеспечивается доступ | — |
| 10. | Иные сведения | — |
| 4. Пояснения к сведениям об уточняемом земельном участке с кадастровым номером 54:07:040504:156 : | | |
| 1. | — | |

1. Сведения о характерных точках границ уточняемого земельного участка с кадастровым номером

54:07:040504:157

Система координат

МСК НСО, зона 4

Зона №

4

| Обоз- начение харак- терных точек границ | Координаты, м | | | | Метод определения координат | Формулы, примененные для расчета средней квадратической погрешности определения координат характерных точек границ (Mt), с подставленными в такие формулы значениями и итоговые (вычисленные) значения Mt, м | Описание закрепления точки |
|---|--|--------------|--|--------------|-----------------------------|--|-------------------------------|
| | содержатся в Едином государственном реестре недвижимости | | определены в результате выполнения комплексных кадастровых работ | | | | |
| | X | Y | X | Y | | | |
| 1 | 2 | 3 | 4 | 5 | 6 | 7 | 8 |
| 565 | 445 785,54 | 4 220 571,72 | — | — | Аналитический метод | 0,10 | — |
| 566 | 445 788,64 | 4 220 576,49 | — | — | | | |
| 567 | 445 782,62 | 4 220 580,40 | — | — | | | |
| 568 | 445 779,52 | 4 220 575,63 | — | — | | | |
| н569 | — | — | 445 785,93 | 4 220 572,88 | | Mt = 0,10 | |
| 570 | — | — | 445 789,03 | 4 220 577,65 | | | |
| 571 | — | — | 445 784,88 | 4 220 580,35 | | | |
| н572 | — | — | 445 783,01 | 4 220 581,56 | | | |
| н573 | — | — | 445 779,91 | 4 220 576,79 | | | |
| 565 | 445 785,54 | 4 220 571,72 | — | — | | 0,10 | |

2. Сведения о частях границ уточняемого земельного участка с кадастровым номером

54:07:040504:157

| Обозначение части границ | | Горизонтальное проложение (S), м | Описание прохождения части границ | Сведения о согласовании местоположения границ (согласовано/спорное) |
|--------------------------|-------|----------------------------------|-----------------------------------|---|
| от т. | до т. | | | |
| 1 | 2 | 3 | 4 | 5 |
| н569 | 570 | 5,69 | — | согласовано |
| 570 | 571 | 4,95 | | |
| 571 | н572 | 2,23 | | |
| н572 | н573 | 5,69 | | |
| н573 | н569 | 7,18 | | |

3. Сведения о характеристиках уточняемого земельного участка с кадастровым номером

54:07:040504:157

| № п/п | Наименование характеристики | Значение характеристики |
|-------|-----------------------------|-------------------------|
| 1 | 2 | 3 |

| 1 | 2 | 3 |
|---|--|--|
| 1. | Адрес земельного участка | — |
| 1.1. | Сведения о местоположении земельного участка (при отсутствии адреса) в структурированном в соответствии с федеральной информационной адресной системой виде | 633227, Российская Федерация, Новосибирская область, Искитимский р-н, Чернореченский п, Кооперативная ул, д 10/10Б |
| 1.2. | Дополнительные сведения о местоположении земельного участка | Новосибирская область, р-н Искитимский, п Чернореченский, ул Кооперативная, д 10/10Б |
| 2. | Площадь земельного участка \pm величина погрешности определения (вычисления) площади ($P \pm \Delta P$), м ² | $41 \pm 2,00$ |
| 3. | Формула, примененная для вычисления предельной погрешности определения площади земельного участка, с подставленными значениями и итоговые (вычисленные) значения | $3,5 * 0,1 * \sqrt{(41)} = 2$ |
| 4. | Площадь земельного участка согласно сведениям Единого государственного реестра недвижимости (Ркад), м ² | 41,00 |
| 5. | Оценка расхождения Р и Ркад ($P - P_{кад}$), м ² | 0 |
| 6. | Предельный минимальный и максимальный размеры земельного участка (Рмин и Рмакс), м ² | Рмин = Рмин = 300 Рмакс = Рмакс = 3 000 |
| 7. | Кадастровый или иной государственный учетный номер (инвентарный) здания, сооружения, объекта незавершенного строительства, расположенного на земельном участке | 54:07:040504:171 |
| 8. | Вид (виды) разрешенного использования | Для ведения личного подсобного хозяйства |
| 8.1. | Дополнительные сведения об использовании земельного участка | — |
| 9. | Сведения о земельных участках (землях общего пользования, территории общего пользования), посредством которых обеспечивается доступ | — |
| 10. | Иные сведения | — |
| 4. Пояснения к сведениям об уточняемом земельном участке с кадастровым номером | | 54:07:040504:157 : |
| 1. | — | |

| Описание местоположения здания, сооружения, объекта незавершенного строительства на земельном участке | | | | | | | | | |
|---|--|---|-----------|--|--------------|-----------|---|--|--|
| 1. Сведения о характерных точках контура объекта недвижимости с кадастровым номером 54:07:040503:66 : | | | | | | | | | |
| Система координат МСК НСО, зона 4 Зона № 4 | | | | | | | | | |
| Обозначение характерных точек границ | Содержатся в Едином государственном реестре недвижимости | | | Определены в ходе выполнения комплексных кадастровых работ | | | Метод определения координат | Формулы, примененные для расчета средней квадратической погрешности определения координат характерных точек (Mt), м, с подставленными в такие формулы значениями и итоговые (вычисленные) значения Mt, м | |
| | координаты, м | | Радиус, м | координаты, м | | Радиус, м | | | |
| | X | Y | R | X | Y | R | | | |
| 1 | 2 | 3 | 4 | 5 | 6 | 7 | 8 | 9 | |
| н1О | — | — | — | 445 917,24 | 4 220 716,66 | — | Метод спутниковых геодезических измерений (определений) | Mt = 0,10 | |
| н2О | — | — | — | 445 924,50 | 4 220 728,23 | — | | | |
| н3О | — | — | — | 445 912,23 | 4 220 735,94 | — | | | |
| н4О | — | — | — | 445 908,00 | 4 220 729,20 | — | | | |
| н5О | — | — | — | 445 907,03 | 4 220 729,81 | — | | | |
| н6О | — | — | — | 445 904,00 | 4 220 724,98 | — | | | |
| н7О | — | — | — | 445 904,97 | 4 220 724,37 | — | | | |
| н8О | — | — | — | 445 906,86 | 4 220 723,18 | — | | | |
| н9О | — | — | — | 445 906,25 | 4 220 722,21 | — | | | |
| н10О | — | — | — | 445 914,04 | 4 220 717,31 | — | | | |
| н11О | — | — | — | 445 914,66 | 4 220 718,28 | — | | | |
| н1О | — | — | — | 445 917,24 | 4 220 716,66 | — | | | |

| | | | | | | | | |
|---|---|---|-----------|--|---|-----------------------------|--|-----------|
| 2. Сведения о характеристиках объекта недвижимости с кадастровым номером 54:07:040503:66 : | | | | | | | | |
| № п/п | Наименование характеристики | | | | Значение характеристики | | | |
| 1 | 2 | | | | 3 | | | |
| 1. | Вид объекта недвижимости | | | | Здание | | | |
| 2. | Ранее присвоенный государственный учетный номер (инвентарный) здания, сооружения, объекта незавершенного строительства | | | | — | | | |
| 3. | Кадастровый номер земельного участка (земельных участков), в границах которого (которых) расположены здание, сооружение, объект незавершенного строительства | | | | 54:07:040504:12 | | | |
| 4. | Уникальный учетный номер кадастрового квартала, в границах которого расположены здание, сооружение, объект незавершенного строительства | | | | 54:07:040503 | | | |
| 5. | Адрес здания, сооружения, объекта незавершенного строительства | | | | — | | | |
| 5.1. | Сведения о местоположении здания, сооружения, объекта незавершенного строительства (при отсутствии адреса) в структурированном в соответствии с федеральной информационной адресной системой виде | | | | Российская Федерация, Новосибирская область, Искитимский р-н, Чернореченский п, Советская ул, д 7 | | | |
| 5.2. | Дополнительные сведения о местоположении | | | | Новосибирская область, р-н. Искитимский, п. Чернореченский, ул. Советская, д. 7 | | | |
| 6. | Иные сведения | | | | — | | | |
| 3. Пояснения к сведениям об объекте недвижимости с кадастровым номером 54:07:040503:66 : | | | | | | | | |
| 1. | — | | | | | | | |
| 1. Сведения о характерных точках контура объекта недвижимости с кадастровым номером 54:07:040503:67 : | | | | | | | | |
| Система координат МСК НСО, зона 4 Зона № 4 | | | | | | | | |
| Обоз- начение харак- терных точек границ | Содержатся в Едином государственном реестре недвижимости | | | Определены в ходе выполнения комплексных кадастровых работ | | Метод определения координат | Формулы, примененные для расчета средней квадратической погрешности определения координат характерных точек (Mt), м, с подставленными в такие формулы значениями и итоговые (вычисленные) значения Mt, м | |
| | координаты, м | | Радиус, м | координаты, м | | | | Радиус, м |
| | X | Y | R | X | Y | | | R |
| 1 | 2 | 3 | 4 | 5 | 6 | 7 | 8 | 9 |
| n12O | — | — | — | 445 915,73 | 4 220 668,75 | — | Аналитический метод | Mt = 0,10 |
| n13O | — | — | — | 445 920,73 | 4 220 676,86 | — | | |

| 1 | 2 | 3 | 4 | 5 | 6 | 7 | 8 | 9 |
|------|---|---|---|------------|--------------|---|---|-----------|
| н14О | — | — | — | 445 897,78 | 4 220 691,01 | — | Метод спутниковых геодезических измерений (определений) | Mt = 0,10 |
| н15О | — | — | — | 445 892,78 | 4 220 682,90 | — | | |
| н12О | — | — | — | 445 915,73 | 4 220 668,75 | — | Аналитический метод | |

2. Сведения о характеристиках объекта недвижимости с кадастровым номером 54:07:040503:67 :

| № п/п | Наименование характеристики | Значение характеристики |
|-------|---|---|
| 1 | 2 | 3 |
| 1. | Вид объекта недвижимости | Здание |
| 2. | Ранее присвоенный государственный учетный номер (инвентарный) здания, сооружения, объекта незавершенного строительства | — |
| 3. | Кадастровый номер земельного участка (земельных участков), в границах которого (которых) расположены здание, сооружение, объект незавершенного строительства | 54:07:040503:126, 54:07:040503:42, 54:07:040503:43, 54:07:040504:3 |
| 4. | Уникальный учетный номер кадастрового квартала, в границах которого расположены здание, сооружение, объект незавершенного строительства | 54:07:040503 |
| 5. | Адрес здания, сооружения, объекта незавершенного строительства | — |
| 5.1. | Сведения о местоположении здания, сооружения, объекта незавершенного строительства (при отсутствии адреса) в структурированном в соответствии с федеральной информационной адресной системой виде | Российская Федерация, Новосибирская область, Искитимский р-н, Чернореченский п, Советская ул, д 9 |
| 5.2. | Дополнительные сведения о местоположении | Новосибирская область, р-н. Искитимский, п. Чернореченский, ул. Советская, д. 9 |
| 6. | Иные сведения | — |

3. Пояснения к сведениям об объекте недвижимости с кадастровым номером 54:07:040503:67 :

| | |
|----|---|
| 1. | — |
|----|---|

| | | | | | | | | |
|---|--|---|-----------------|---|--------------|--------------|--|--|
| 1. Сведения о характерных точках контура объекта недвижимости с кадастровым номером | | | | | | | 54:07:040503:89 | : |
| Система координат | | | МСК НСО, зона 4 | | | | Зона № 4 | |
| Обоз- начение харак- терных точек границ | Содержатся в Едином государственном реестре недвижимости | | | Определены в ходе выполнения комплексных кадастровых работ | | | Метод определения координат | Формулы, примененные для расчета средней квадратической погрешности определения координат характерных точек (Mt), м, с подставленными в такие формулы значениями и итоговые (вычисленные) значения Mt, м |
| | координаты, м | | Радиус, м | координаты, м | | Радиус, м | | |
| | X | Y | R | X | Y | R | | |
| 1 | 2 | 3 | 4 | 5 | 6 | 7 | 8 | 9 |
| н16О | — | — | — | 445 933,75 | 4 220 704,78 | — | Метод спутниковых геодезических измерений (определений) | Mt = 0,10 |
| н17О | — | — | — | 445 934,35 | 4 220 704,63 | — | | |
| н18О | — | — | — | 445 935,08 | 4 220 704,60 | — | | |
| н19О | — | — | — | 445 935,96 | 4 220 704,81 | — | | |
| н20О | — | — | — | 445 936,58 | 4 220 705,13 | — | | |
| н21О | — | — | — | 445 937,15 | 4 220 705,63 | — | | |
| н22О | — | — | — | 445 937,48 | 4 220 706,04 | — | | |
| н23О | — | — | — | 445 937,72 | 4 220 706,50 | — | | |
| н24О | — | — | — | 445 937,89 | 4 220 707,00 | — | | |
| н25О | — | — | — | 445 937,98 | 4 220 707,63 | — | | |
| н26О | — | — | — | 445 937,93 | 4 220 708,33 | — | | |
| н27О | — | — | — | 445 937,72 | 4 220 709,00 | — | | |
| н28О | — | — | — | 445 937,41 | 4 220 709,56 | — | | |

| 1 | 2 | 3 | 4 | 5 | 6 | 7 | 8 | 9 |
|------|---|---|---|------------|--------------|---|---|-----------|
| н29О | — | — | — | 445 937,07 | 4 220 709,96 | — | Метод спутниковых геодезических измерений (определений) | Mt = 0,10 |
| н30О | — | — | — | 445 936,68 | 4 220 710,30 | — | | |
| н31О | — | — | — | 445 936,23 | 4 220 710,57 | — | | |
| н32О | — | — | — | 445 935,51 | 4 220 710,83 | — | | |
| н33О | — | — | — | 445 934,82 | 4 220 710,90 | — | | |
| н34О | — | — | — | 445 933,93 | 4 220 710,78 | — | | |
| н35О | — | — | — | 445 933,25 | 4 220 710,49 | — | | |
| н36О | — | — | — | 445 932,75 | 4 220 710,13 | — | | |
| н37О | — | — | — | 445 932,39 | 4 220 709,76 | — | | |
| н38О | — | — | — | 445 932,06 | 4 220 709,28 | — | | |
| н39О | — | — | — | 445 931,82 | 4 220 708,72 | — | | |
| н40О | — | — | — | 445 931,68 | 4 220 708,07 | — | | |
| н41О | — | — | — | 445 931,67 | 4 220 707,53 | — | | |
| н42О | — | — | — | 445 931,82 | 4 220 706,75 | — | | |
| н43О | — | — | — | 445 932,07 | 4 220 706,20 | — | | |
| н44О | — | — | — | 445 932,45 | 4 220 705,67 | — | | |
| н45О | — | — | — | 445 932,78 | 4 220 705,34 | — | | |

| 1 | 2 | 3 | 4 | 5 | 6 | 7 | 8 | 9 |
|------|---|---|---|------------|--------------|---|---|-----------|
| н46О | — | — | — | 445 932,97 | 4 220 705,20 | — | Метод спутниковых геодезических измерений (определений) | Mt = 0,10 |
| н47О | — | — | — | 445 933,28 | 4 220 705,00 | — | | |
| н16О | — | — | — | 445 933,75 | 4 220 704,78 | — | | |

2. Сведения о характеристиках объекта недвижимости с кадастровым номером 54:07:040503:89 :

| № п/п | Наименование характеристики | Значение характеристики |
|-------|---|---|
| 1 | 2 | 3 |
| 1. | Вид объекта недвижимости | Здание |
| 2. | Ранее присвоенный государственный учетный номер (инвентарный) здания, сооружения, объекта незавершенного строительства | — |
| 3. | Кадастровый номер земельного участка (земельных участков), в границах которого (которых) расположены здание, сооружение, объект незавершенного строительства | — |
| 4. | Уникальный учетный номер кадастрового квартала, в границах которого расположены здание, сооружение, объект незавершенного строительства | 54:07:040503 |
| 5. | Адрес здания, сооружения, объекта незавершенного строительства | — |
| 5.1. | Сведения о местоположении здания, сооружения, объекта незавершенного строительства (при отсутствии адреса) в структурированном в соответствии с федеральной информационной адресной системой виде | Российская Федерация, Новосибирская область, Искитимский р-н, Чернореченский п, Советская ул, д. 9а |
| 5.2. | Дополнительные сведения о местоположении | Новосибирская область, р-н. Искитимский, п. Чернореченский, ул. Советская, д. 9а |
| 6. | Иные сведения | — |

3. Пояснения к сведениям об объекте недвижимости с кадастровым номером 54:07:040503:89 :

| | |
|----|---|
| 1. | — |
|----|---|

1. Сведения о характерных точках контура объекта недвижимости с кадастровым номером 54:07:040504:58 :

| Система координат МСК НСО, зона 4 | | | | | | | Зона № 4 | |
|--------------------------------------|--|---|-----------|--|--------------|-----------|---|--|
| Обозначение характерных точек границ | Содержатся в Едином государственном реестре недвижимости | | | Определены в ходе выполнения комплексных кадастровых работ | | | Метод определения координат | Формулы, примененные для расчета средней квадратической погрешности определения координат характерных точек (Mt), м, с подставленными в такие формулы значениями и итоговые (вычисленные) значения Mt, м |
| | координаты, м | | Радиус, м | координаты, м | | Радиус, м | | |
| | X | Y | R | X | Y | R | | |
| 1 | 2 | 3 | 4 | 5 | 6 | 7 | 8 | 9 |
| н48О | — | — | — | 445 718,22 | 4 220 483,58 | — | Метод спутниковых геодезических измерений (определений) | Mt = 0,10 |
| н49О | — | — | — | 445 723,74 | 4 220 492,48 | — | | |
| н50О | — | — | — | 445 691,81 | 4 220 512,27 | — | | |
| н51О | — | — | — | 445 686,29 | 4 220 503,37 | — | | |
| н48О | — | — | — | 445 718,22 | 4 220 483,58 | — | | |

2. Сведения о характеристиках объекта недвижимости с кадастровым номером 54:07:040504:58 :

| № п/п | Наименование характеристики | Значение характеристики |
|-------|--|-------------------------|
| 1 | 2 | 3 |
| 1. | Вид объекта недвижимости | Здание |
| 2. | Ранее присвоенный государственный учетный номер (инвентарный) здания, сооружения, объекта незавершенного строительства | — |
| 3. | Кадастровый номер земельного участка (земельных участков), в границах которого (которых) расположены здание, сооружение, объект незавершенного строительства | 54:07:040504:14 |
| 4. | Уникальный учетный номер кадастрового квартала, в границах которого расположены здание, сооружение, объект незавершенного строительства | 54:07:040504 |

| | | | | | | | | |
|---|---|---|-----------|--|--------------|---|---|--|
| 1 | 2 | | | | | 3 | | |
| 5. | Адрес здания, сооружения, объекта незавершенного строительства | | | | | — | | |
| 5.1. | Сведения о местоположении здания, сооружения, объекта незавершенного строительства (при отсутствии адреса) в структурированном в соответствии с федеральной информационной адресной системой виде | | | | | Российская Федерация, Новосибирская область, Искитимский р-н, Чернореченский п, Тепличная ул, д 2 | | |
| 5.2. | Дополнительные сведения о местоположении | | | | | Новосибирская область, р-н. Искитимский, п. Чернореченский, ул. Тепличная, д. 2 | | |
| 6. | Иные сведения | | | | | — | | |
| 3. Пояснения к сведениям об объекте недвижимости с кадастровым номером 54:07:040504:58 : | | | | | | | | |
| 1. | — | | | | | | | |
| 1. Сведения о характерных точках контура объекта недвижимости с кадастровым номером 54:07:040504:59 : | | | | | | | | |
| Система координат МСК НСО, зона 4 Зона № 4 | | | | | | | | |
| Обоз- начение харак- терных точек границ | Содержатся в Едином государственном реестре недвижимости | | | Определены в ходе выполнения комплексных кадастровых работ | | | Метод определения координат | Формулы, примененные для расчета средней квадратической погрешности определения координат характерных точек (Mt), м, с подставленными в такие формулы значениями и итоговые (вычисленные) значения Mt, м |
| | координаты, м | | Радиус, м | координаты, м | | Радиус, м | | |
| | X | Y | R | X | Y | R | | |
| 1 | 2 | 3 | 4 | 5 | 6 | 7 | 8 | 9 |
| н52О | — | — | — | 445 811,10 | 4 220 503,14 | — | Метод спутниковых геодезических измерений (определений) | Mt = 0,10 |
| н53О | — | — | — | 445 817,61 | 4 220 513,44 | — | | |
| н54О | — | — | — | 445 814,40 | 4 220 515,47 | — | | |
| н55О | — | — | — | 445 813,99 | 4 220 514,81 | — | | |
| н56О | — | — | — | 445 806,26 | 4 220 519,70 | — | | |
| н57О | — | — | — | 445 800,15 | 4 220 510,07 | — | | |
| н52О | — | — | — | 445 811,10 | 4 220 503,14 | — | | |

| | | | | | | | | | |
|---|--|---|-----------|--|--------------|--|---|--|--|
| 2. Сведения о характеристиках объекта недвижимости с кадастровым номером 54:07:040504:59 : | | | | | | | | | |
| № п/п | | Наименование характеристики | | | | Значение характеристики | | | |
| 1 | | 2 | | | | 3 | | | |
| 1. | | Вид объекта недвижимости | | | | Здание | | | |
| 2. | | Ранее присвоенный государственный учетный номер (инвентарный) здания, сооружения, объекта незавершенного строительства | | | | — | | | |
| 3. | | Кадастровый номер земельного участка (земельных участков), в границах которого (которых) расположены здание, сооружение, объект незавершенного строительства | | | | 54:07:040504:9, 54:07:040504:10 | | | |
| 4. | | Уникальный учетный номер кадастрового квартала, в границах которого расположены здание, сооружение, объект незавершенного строительства | | | | 54:07:040504 | | | |
| 5. | | Адрес здания, сооружения, объекта незавершенного строительства | | | | — | | | |
| 5.1. | | Сведения о местоположении здания, сооружения, объекта незавершенного строительства (при отсутствии адреса) в структурированном в соответствии с федеральной информационной адресной системой виде | | | | Российская Федерация, Новосибирская область, Искитимский р-н, Чернореченский п, Мичурина ул, д. 15 | | | |
| 5.2. | | Дополнительные сведения о местоположении | | | | Новосибирская область, р-н. Искитимский, п. Чернореченский, ул. Мичурина, д. 15 | | | |
| 6. | | Иные сведения | | | | — | | | |
| 3. Пояснения к сведениям об объекте недвижимости с кадастровым номером 54:07:040504:59 : | | | | | | | | | |
| 1. | | — | | | | | | | |
| 1. Сведения о характерных точках контура объекта недвижимости с кадастровым номером 54:07:040504:60 : | | | | | | | | | |
| Система координат МСК НСО, зона 4 Зона № 4 | | | | | | | | | |
| Обоз- начение харак- терных точек границ | Содержатся в Едином государственном реестре недвижимости | | | Определены в ходе выполнения комплексных кадастровых работ | | | Метод определения координат | Формулы, примененные для расчета средней квадратической погрешности определения координат характерных точек (Mt), м, с подставленными в такие формулы значениями и итоговые (вычисленные) значения Mt, м | |
| | координаты, м | | Радиус, м | координаты, м | | Радиус, м | | | |
| | X | Y | R | X | Y | R | | | |
| 1 | 2 | 3 | 4 | 5 | 6 | 7 | 8 | 9 | |
| н58О | — | — | — | 445 786,35 | 4 220 638,14 | — | Метод спутниковых геодезических измерений (определений) | Mt = 0,10 | |

| 1 | 2 | 3 | 4 | 5 | 6 | 7 | 8 | 9 |
|------|---|---|---|------------|--------------|---|---|-----------|
| н59О | — | — | — | 445 776,19 | 4 220 644,69 | — | Метод спутниковых геодезических измерений (определений) | Mt = 0,10 |
| н60О | — | — | — | 445 757,02 | 4 220 614,94 | — | | |
| н61О | — | — | — | 445 767,18 | 4 220 608,39 | — | | |
| н58О | — | — | — | 445 786,35 | 4 220 638,14 | — | | |

2. Сведения о характеристиках объекта недвижимости с кадастровым номером 54:07:040504:60 :

| № п/п | Наименование характеристики | Значение характеристики |
|-------|---|--|
| 1 | 2 | 3 |
| 1. | Вид объекта недвижимости | Здание |
| 2. | Ранее присвоенный государственный учетный номер (инвентарный) здания, сооружения, объекта незавершенного строительства | — |
| 3. | Кадастровый номер земельного участка (земельных участков), в границах которого (которых) расположены здание, сооружение, объект незавершенного строительства | 54:07:040504:17 |
| 4. | Уникальный учетный номер кадастрового квартала, в границах которого расположены здание, сооружение, объект незавершенного строительства | 54:07:040504 |
| 5. | Адрес здания, сооружения, объекта незавершенного строительства | — |
| 5.1. | Сведения о местоположении здания, сооружения, объекта незавершенного строительства (при отсутствии адреса) в структурированном в соответствии с федеральной информационной адресной системой виде | Российская Федерация, Новосибирская область, Искитимский р-н, Чернореченский п, Кооперативная ул, д 10 |
| 5.2. | Дополнительные сведения о местоположении | Новосибирская область, р-н. Искитимский, п. Чернореченский, ул. Кооперативная, д. 10 |
| 6. | Иные сведения | — |

3. Пояснения к сведениям об объекте недвижимости с кадастровым номером 54:07:040504:60 :

| | |
|----|---|
| 1. | — |
|----|---|

| 1. Сведения о характерных точках контура объекта недвижимости с кадастровым номером | | | | | | | 54:07:040504:61 | : |
|---|--|---|-----------------|---|--------------|--------------|--|--|
| Система координат | | | МСК НСО, зона 4 | | | | Зона № 4 | |
| Обоз- начение харак- терных точек границ | Содержатся в Едином государственном реестре недвижимости | | | Определены в ходе выполнения комплексных кадастровых работ | | | Метод определения координат | Формулы, примененные для расчета средней квадратической погрешности определения координат характерных точек (Mt), м, с подставленными в такие формулы значениями и итоговые (вычисленные) значения Mt, м |
| | координаты, м | | Радиус, м | координаты, м | | Радиус, м | | |
| | X | Y | R | X | Y | R | | |
| 1 | 2 | 3 | 4 | 5 | 6 | 7 | 8 | 9 |
| н62О | — | — | — | 445 829,88 | 4 220 695,87 | — | Метод спутниковых геодезических измерений (определений) | Mt = 0,10 |
| н63О | — | — | — | 445 839,92 | 4 220 712,13 | — | | |
| н64О | — | — | — | 445 846,26 | 4 220 708,22 | — | | |
| н65О | — | — | — | 445 850,72 | 4 220 715,46 | — | | |
| н66О | — | — | — | 445 847,72 | 4 220 717,31 | — | | |
| н67О | — | — | — | 445 850,63 | 4 220 722,01 | — | | |
| н68О | — | — | — | 445 853,82 | 4 220 720,05 | — | | |
| н69О | — | — | — | 445 862,31 | 4 220 733,81 | — | | |
| н70О | — | — | — | 445 858,93 | 4 220 735,90 | — | | |
| н71О | — | — | — | 445 863,47 | 4 220 743,47 | — | | |
| н72О | — | — | — | 445 860,06 | 4 220 745,67 | — | | |
| н73О | — | — | — | 445 871,74 | 4 220 764,59 | — | | |
| н74О | — | — | — | 445 855,74 | 4 220 774,46 | — | | |

1. Сведения о характерных точках контура объекта недвижимости с кадастровым номером 54:07:040504:62 :

| | | | | | | | | |
|--------------------------------------|--|---|-----------------|--|--------------|-----------|---|--|
| Система координат | | | МСК НСО, зона 4 | | | | Зона № 4 | |
| Обозначение характерных точек границ | Содержатся в Едином государственном реестре недвижимости | | | Определены в ходе выполнения комплексных кадастровых работ | | | Метод определения координат | Формулы, примененные для расчета средней квадратической погрешности определения координат характерных точек (Mt), м, с подставленными в такие формулы значениями и итоговые (вычисленные) значения Mt, м |
| | координаты, м | | Радиус, м | координаты, м | | Радиус, м | | |
| | X | Y | R | X | Y | R | | |
| 1 | 2 | 3 | 4 | 5 | 6 | 7 | 8 | 9 |
| н76О | — | — | — | 445 775,66 | 4 220 447,51 | — | Метод спутниковых геодезических измерений (определений) | Mt = 0,10 |
| н77О | — | — | — | 445 781,26 | 4 220 456,40 | — | | |
| н78О | — | — | — | 445 749,42 | 4 220 476,42 | — | | |
| н79О | — | — | — | 445 743,83 | 4 220 467,53 | — | | |
| н76О | — | — | — | 445 775,66 | 4 220 447,51 | — | | |

2. Сведения о характеристиках объекта недвижимости с кадастровым номером 54:07:040504:62 :

| | | |
|-------|--|-------------------------|
| № п/п | Наименование характеристики | Значение характеристики |
| 1 | 2 | 3 |
| 1. | Вид объекта недвижимости | Здание |
| 2. | Ранее присвоенный государственный учетный номер (инвентарный) здания, сооружения, объекта незавершенного строительства | — |
| 3. | Кадастровый номер земельного участка (земельных участков), в границах которого (которых) расположены здание, сооружение, объект незавершенного строительства | 54:07:040504:15 |
| 4. | Уникальный учетный номер кадастрового квартала, в границах которого расположены здание, сооружение, объект незавершенного строительства | 54:07:040504 |

| | | | | | | | | |
|---|---|---|-----------|--|--------------|---|---|--|
| 1 | 2 | | | | | 3 | | |
| 5. | Адрес здания, сооружения, объекта незавершенного строительства | | | | | — | | |
| 5.1. | Сведения о местоположении здания, сооружения, объекта незавершенного строительства (при отсутствии адреса) в структурированном в соответствии с федеральной информационной адресной системой виде | | | | | 633227, Российская Федерация, Новосибирская область, Искитимский р-н, Чернореченский п, Тепличная ул, д 4 | | |
| 5.2. | Дополнительные сведения о местоположении | | | | | Российская Федерация, Новосибирская область, муниципальный район Искитимский, сельское поселение Чернореченский сельсовет, поселок Чернореченский, улица Тепличная, дом 4 | | |
| 6. | Иные сведения | | | | | — | | |
| 3. Пояснения к сведениям об объекте недвижимости с кадастровым номером 54:07:040504:62 : | | | | | | | | |
| 1. | — | | | | | | | |
| 1. Сведения о характерных точках контура объекта недвижимости с кадастровым номером 54:07:040504:63 : | | | | | | | | |
| Система координат МСК НСО, зона 4 Зона № 4 | | | | | | | | |
| Обозначение характерных точек границ | Содержатся в Едином государственном реестре недвижимости | | | Определены в ходе выполнения комплексных кадастровых работ | | | Метод определения координат | Формулы, примененные для расчета средней квадратической погрешности определения координат характерных точек (Mt), м, с подставленными в такие формулы значениями и итоговые (вычисленные) значения Mt, м |
| | координаты, м | | Радиус, м | координаты, м | | Радиус, м | | |
| | X | Y | R | X | Y | R | | |
| 1 | 2 | 3 | 4 | 5 | 6 | 7 | 8 | 9 |
| н80О | — | — | — | 445 707,95 | 4 220 518,48 | — | Метод спутниковых геодезических измерений (определений) | Mt = 0,10 |
| н81О | — | — | — | 445 717,52 | 4 220 533,92 | — | | |
| н82О | — | — | — | 445 719,55 | 4 220 532,67 | — | | |
| н83О | — | — | — | 445 722,39 | 4 220 537,25 | — | | |
| н84О | — | — | — | 445 711,71 | 4 220 543,87 | — | | |
| н85О | — | — | — | 445 710,33 | 4 220 541,65 | — | | |

| 1 | 2 | 3 | 4 | 5 | 6 | 7 | 8 | 9 |
|------|---|---|---|------------|--------------|---|---|-----------|
| н86О | — | — | — | 445 708,91 | 4 220 542,53 | — | Метод спутниковых геодезических измерений (определений) | Mt = 0,10 |
| н87О | — | — | — | 445 707,24 | 4 220 539,84 | — | | |
| н88О | — | — | — | 445 708,67 | 4 220 538,96 | — | | |
| н89О | — | — | — | 445 699,30 | 4 220 523,84 | — | | |
| н80О | — | — | — | 445 707,95 | 4 220 518,48 | — | | |

2. Сведения о характеристиках объекта недвижимости с кадастровым номером 54:07:040504:63 :

| № п/п | Наименование характеристики | Значение характеристики |
|-------|---|--|
| 1 | 2 | 3 |
| 1. | Вид объекта недвижимости | Здание |
| 2. | Ранее присвоенный государственный учетный номер (инвентарный) здания, сооружения, объекта незавершенного строительства | — |
| 3. | Кадастровый номер земельного участка (земельных участков), в границах которого (которых) расположены здание, сооружение, объект незавершенного строительства | 54:07:040504:38 |
| 4. | Уникальный учетный номер кадастрового квартала, в границах которого расположены здание, сооружение, объект незавершенного строительства | 54:07:040504 |
| 5. | Адрес здания, сооружения, объекта незавершенного строительства | — |
| 5.1. | Сведения о местоположении здания, сооружения, объекта незавершенного строительства (при отсутствии адреса) в структурированном в соответствии с федеральной информационной адресной системой виде | Российская Федерация, Новосибирская область, Искитимский р-н, Чернореченский п, Кооперативная ул, д 14 |
| 5.2. | Дополнительные сведения о местоположении | Новосибирская область, р-н. Искитимский, п. Чернореченский, ул. Кооперативная, д. 14 |
| 6. | Иные сведения | — |

3. Пояснения к сведениям об объекте недвижимости с кадастровым номером 54:07:040504:63 :

| | |
|----|---|
| 1. | — |
|----|---|

1. Сведения о характерных точках контура объекта недвижимости с кадастровым номером 54:07:040504:64 :

| | | | | | | | | |
|--------------------------------------|--|---|-----------------|--|--------------|-----------|---|--|
| Система координат | | | МСК НСО, зона 4 | | | | Зона № 4 | |
| Обозначение характерных точек границ | Содержатся в Едином государственном реестре недвижимости | | | Определены в ходе выполнения комплексных кадастровых работ | | | Метод определения координат | Формулы, примененные для расчета средней квадратической погрешности определения координат характерных точек (Mt), м, с подставленными в такие формулы значениями и итоговые (вычисленные) значения Mt, м |
| | координаты, м | | Радиус, м | координаты, м | | Радиус, м | | |
| | X | Y | R | X | Y | R | | |
| 1 | 2 | 3 | 4 | 5 | 6 | 7 | 8 | 9 |
| н90О | — | — | — | 445 849,59 | 4 220 563,90 | — | Метод спутниковых геодезических измерений (определений) | Mt = 0,10 |
| н91О | — | — | — | 445 855,20 | 4 220 572,75 | — | | |
| н92О | — | — | — | 445 847,60 | 4 220 577,57 | — | | |
| н93О | — | — | — | 445 841,99 | 4 220 568,73 | — | | |
| н90О | — | — | — | 445 849,59 | 4 220 563,90 | — | | |

2. Сведения о характеристиках объекта недвижимости с кадастровым номером 54:07:040504:64 :

| | | |
|-------|--|------------------------------|
| № п/п | Наименование характеристики | Значение характеристики |
| 1 | 2 | 3 |
| 1. | Вид объекта недвижимости | Здание |
| 2. | Ранее присвоенный государственный учетный номер (инвентарный) здания, сооружения, объекта незавершенного строительства | Инвентарный номер 79/02/0126 |
| 3. | Кадастровый номер земельного участка (земельных участков), в границах которого (которых) расположены здание, сооружение, объект незавершенного строительства | 54:07:040504:4 |
| 4. | Уникальный учетный номер кадастрового квартала, в границах которого расположены здание, сооружение, объект незавершенного строительства | 54:07:040504 |

| | | | | | | | | |
|---|---|---|-----------|--|--------------|--|---|--|
| 1 | 2 | | | | | 3 | | |
| 5. | Адрес здания, сооружения, объекта незавершенного строительства | | | | | — | | |
| 5.1. | Сведения о местоположении здания, сооружения, объекта незавершенного строительства (при отсутствии адреса) в структурированном в соответствии с федеральной информационной адресной системой виде | | | | | Российская Федерация, Новосибирская область, Искитимский р-н, Чернореченский п, Мичурина ул, д 9 | | |
| 5.2. | Дополнительные сведения о местоположении | | | | | Новосибирская область, р-н. Искитимский, п. Чернореченский, ул. Мичурина, д. 9 | | |
| 6. | Иные сведения | | | | | — | | |
| 3. Пояснения к сведениям об объекте недвижимости с кадастровым номером 54:07:040504:64 : | | | | | | | | |
| 1. | — | | | | | | | |
| 1. Сведения о характерных точках контура объекта недвижимости с кадастровым номером 54:07:040504:65 : | | | | | | | | |
| Система координат МСК НСО, зона 4 Зона № 4 | | | | | | | | |
| Обоз- начение харак- терных точек границ | Содержатся в Едином государственном реестре недвижимости | | | Определены в ходе выполнения комплексных кадастровых работ | | | Метод определения координат | Формулы, примененные для расчета средней квадратической погрешности определения координат характерных точек (Mt), м, с подставленными в такие формулы значениями и итоговые (вычисленные) значения Mt, м |
| | координаты, м | | Радиус, м | координаты, м | | Радиус, м | | |
| | X | Y | R | X | Y | R | | |
| 1 | 2 | 3 | 4 | 5 | 6 | 7 | 8 | 9 |
| н94О | — | — | — | 445 836,43 | 4 220 543,11 | — | Метод спутниковых геодезических измерений (определений) | Mt = 0,10 |
| н95О | — | — | — | 445 842,92 | 4 220 553,40 | — | | |
| н96О | — | — | — | 445 835,19 | 4 220 558,27 | — | | |
| н97О | — | — | — | 445 828,71 | 4 220 547,97 | — | | |
| н94О | — | — | — | 445 836,43 | 4 220 543,11 | — | | |
| 2. Сведения о характеристиках объекта недвижимости с кадастровым номером 54:07:040504:65 : | | | | | | | | |
| № п/п | Наименование характеристики | | | | | Значение характеристики | | |
| 1 | 2 | | | | | 3 | | |
| 1. | Вид объекта недвижимости | | | | | Здание | | |

| | | |
|------|---|--|
| 1 | 2 | 3 |
| 2. | Ранее присвоенный государственный учетный номер (инвентарный) здания, сооружения, объекта незавершенного строительства | — |
| 3. | Кадастровый номер земельного участка (земельных участков), в границах которого (которых) расположены здание, сооружение, объект незавершенного строительства | 54:07:040504:5 |
| 4. | Уникальный учетный номер кадастрового квартала, в границах которого расположены здание, сооружение, объект незавершенного строительства | 54:07:040504 |
| 5. | Адрес здания, сооружения, объекта незавершенного строительства | — |
| 5.1. | Сведения о местоположении здания, сооружения, объекта незавершенного строительства (при отсутствии адреса) в структурированном в соответствии с федеральной информационной адресной системой виде | Российская Федерация, Новосибирская область, Искитимский р-н, Чернореченский п, Мичурина ул, д. 11 |
| 5.2. | Дополнительные сведения о местоположении | Новосибирская область, р-н. Искитимский, п. Чернореченский, ул. Мичурина, д. 11 |
| 6. | Иные сведения | — |

3. Пояснения к сведениям об объекте недвижимости с кадастровым номером 54:07:040504:65 :

| | |
|----|---|
| 1. | — |
|----|---|

1. Сведения о характерных точках контура объекта недвижимости с кадастровым номером 54:07:040504:66 :

| | | | | | | | | |
|---|--|---|-----------|--|--------------|-----------|---|--|
| Система координат <u>МСК НСО, зона 4</u> | | | | | | | Зона № <u>4</u> | |
| Обоз- начение харак- терных точек границ | Содержатся в Едином государственном реестре недвижимости | | | Определены в ходе выполнения комплексных кадастровых работ | | | Метод определения координат | Формулы, примененные для расчета средней квадратической погрешности определения координат характерных точек (Mt), м, с подставленными в такие формулы значениями и итоговые (вычисленные) значения Mt, м |
| | координаты, м | | Радиус, м | координаты, м | | Радиус, м | | |
| | X | Y | R | X | Y | R | | |
| 1 | 2 | 3 | 4 | 5 | 6 | 7 | 8 | 9 |
| н98О | — | — | — | 445 741,71 | 4 220 568,54 | — | Метод спутниковых геодезических измерений (определений) | Mt = 0,10 |
| н99О | — | — | — | 445 760,90 | 4 220 598,31 | — | | |
| н100О | — | — | — | 445 750,78 | 4 220 604,84 | — | | |

| 1 | 2 | 3 | 4 | 5 | 6 | 7 | 8 | 9 |
|-------|---|---|---|------------|--------------|---|---|-----------|
| н101О | — | — | — | 445 731,59 | 4 220 575,06 | — | Метод спутниковых геодезических измерений (определений) | Mt = 0,10 |
| н98О | — | — | — | 445 741,71 | 4 220 568,54 | — | | |

2. Сведения о характеристиках объекта недвижимости с кадастровым номером 54:07:040504:66 :

| № п/п | Наименование характеристики | Значение характеристики |
|-------|---|--|
| 1 | 2 | 3 |
| 1. | Вид объекта недвижимости | Здание |
| 2. | Ранее присвоенный государственный учетный номер (инвентарный) здания, сооружения, объекта незавершенного строительства | — |
| 3. | Кадастровый номер земельного участка (земельных участков), в границах которого (которых) расположены здание, сооружение, объект незавершенного строительства | 54:07:040504:16 |
| 4. | Уникальный учетный номер кадастрового квартала, в границах которого расположены здание, сооружение, объект незавершенного строительства | 54:07:040504 |
| 5. | Адрес здания, сооружения, объекта незавершенного строительства | — |
| 5.1. | Сведения о местоположении здания, сооружения, объекта незавершенного строительства (при отсутствии адреса) в структурированном в соответствии с федеральной информационной адресной системой виде | Российская Федерация, Новосибирская область, Искитимский р-н, Чернореченский п, Кооперативная ул, д 12 |
| 5.2. | Дополнительные сведения о местоположении | Новосибирская область, р-н. Искитимский, п. Чернореченский, ул. Кооперативная, д. 12 |
| 6. | Иные сведения | — |

3. Пояснения к сведениям об объекте недвижимости с кадастровым номером 54:07:040504:66 :

| | |
|----|---|
| 1. | — |
|----|---|

1. Сведения о характерных точках контура объекта недвижимости с кадастровым номером 54:07:040504:67 :

| Система координат МСК НСО, зона 4 | | | | | | | Зона № 4 | |
|--------------------------------------|--|---|-----------|--|--------------|-----------|---|--|
| Обозначение характерных точек границ | Содержатся в Едином государственном реестре недвижимости | | | Определены в ходе выполнения комплексных кадастровых работ | | | Метод определения координат | Формулы, примененные для расчета средней квадратической погрешности определения координат характерных точек (Mt), м, с подставленными в такие формулы значениями и итоговые (вычисленные) значения Mt, м |
| | координаты, м | | Радиус, м | координаты, м | | Радиус, м | | |
| | X | Y | R | X | Y | R | | |
| 1 | 2 | 3 | 4 | 5 | 6 | 7 | 8 | 9 |
| н102О | — | — | — | 445 885,68 | 4 220 621,26 | — | Метод спутниковых геодезических измерений (определений) | Mt = 0,10 |
| н103О | — | — | — | 445 891,02 | 4 220 629,39 | — | | |
| н104О | — | — | — | 445 882,59 | 4 220 634,93 | — | | |
| н105О | — | — | — | 445 877,25 | 4 220 626,80 | — | | |
| н102О | — | — | — | 445 885,68 | 4 220 621,26 | — | | |

2. Сведения о характеристиках объекта недвижимости с кадастровым номером 54:07:040504:67 :

| № п/п | Наименование характеристики | Значение характеристики |
|-------|--|------------------------------|
| 1 | 2 | 3 |
| 1. | Вид объекта недвижимости | Здание |
| 2. | Ранее присвоенный государственный учетный номер (инвентарный) здания, сооружения, объекта незавершенного строительства | Инвентарный номер 79/02/0122 |
| 3. | Кадастровый номер земельного участка (земельных участков), в границах которого (которых) расположены здание, сооружение, объект незавершенного строительства | 54:07:040504:6 |
| 4. | Уникальный учетный номер кадастрового квартала, в границах которого расположены здание, сооружение, объект незавершенного строительства | 54:07:040504 |

| | | | | | | | | |
|---|---|---|-----------|--|--------------|--|---|--|
| 1 | 2 | | | | | 3 | | |
| 5. | Адрес здания, сооружения, объекта незавершенного строительства | | | | | — | | |
| 5.1. | Сведения о местоположении здания, сооружения, объекта незавершенного строительства (при отсутствии адреса) в структурированном в соответствии с федеральной информационной адресной системой виде | | | | | Российская Федерация, Новосибирская область, Искитимский р-н, Чернореченский п, Мичурина ул, д 3 | | |
| 5.2. | Дополнительные сведения о местоположении | | | | | Новосибирская область, р-н. Искитимский, п. Чернореченский, ул. Мичурина, д. 3 | | |
| 6. | Иные сведения | | | | | — | | |
| 3. Пояснения к сведениям об объекте недвижимости с кадастровым номером 54:07:040504:67 : | | | | | | | | |
| 1. | — | | | | | | | |
| 1. Сведения о характерных точках контура объекта недвижимости с кадастровым номером 54:07:040504:68 : | | | | | | | | |
| Система координат МСК НСО, зона 4 Зона № 4 | | | | | | | | |
| Обоз- начение харак- терных точек границ | Содержатся в Едином государственном реестре недвижимости | | | Определены в ходе выполнения комплексных кадастровых работ | | | Метод определения координат | Формулы, примененные для расчета средней квадратической погрешности определения координат характерных точек (Mt), м, с подставленными в такие формулы значениями и итоговые (вычисленные) значения Mt, м |
| | координаты, м | | Радиус, м | координаты, м | | Радиус, м | | |
| | X | Y | R | X | Y | R | | |
| 1 | 2 | 3 | 4 | 5 | 6 | 7 | 8 | 9 |
| н106О | — | — | — | 445 798,30 | 4 220 483,23 | — | Метод спутниковых геодезических измерений (определений) | Mt = 0,10 |
| н107О | — | — | — | 445 804,05 | 4 220 492,28 | — | | |
| н108О | — | — | — | 445 802,36 | 4 220 493,36 | — | | |
| н109О | — | — | — | 445 803,20 | 4 220 494,68 | — | | |
| н110О | — | — | — | 445 801,51 | 4 220 495,75 | — | | |
| н111О | — | — | — | 445 800,67 | 4 220 494,43 | — | | |
| н112О | — | — | — | 445 797,29 | 4 220 496,57 | — | | |

| 1 | 2 | 3 | 4 | 5 | 6 | 7 | 8 | 9 |
|-------|---|---|---|------------|--------------|---|---|-----------|
| н113О | — | — | — | 445 791,54 | 4 220 487,52 | — | Метод спутниковых геодезических измерений (определений) | Mt = 0,10 |
| н106О | — | — | — | 445 798,30 | 4 220 483,23 | — | | |

2. Сведения о характеристиках объекта недвижимости с кадастровым номером 54:07:040504:68 :

| № п/п | Наименование характеристики | Значение характеристики |
|-------|---|---|
| 1 | 2 | 3 |
| 1. | Вид объекта недвижимости | Здание |
| 2. | Ранее присвоенный государственный учетный номер (инвентарный) здания, сооружения, объекта незавершенного строительства | Инвентарный номер 79/02/0134/00:0000/А |
| 3. | Кадастровый номер земельного участка (земельных участков), в границах которого (которых) расположены здание, сооружение, объект незавершенного строительства | 54:07:040504:11 |
| 4. | Уникальный учетный номер кадастрового квартала, в границах которого расположены здание, сооружение, объект незавершенного строительства | 54:07:040504 |
| 5. | Адрес здания, сооружения, объекта незавершенного строительства | — |
| 5.1. | Сведения о местоположении здания, сооружения, объекта незавершенного строительства (при отсутствии адреса) в структурированном в соответствии с федеральной информационной адресной системой виде | Российская Федерация, Новосибирская область, Искитимский р-н, Чернореченский п, Мичурина ул, д 17 |
| 5.2. | Дополнительные сведения о местоположении | Новосибирская область, р-н. Искитимский, п. Чернореченский, ул. Мичурина, д. 17 |
| 6. | Иные сведения | — |

3. Пояснения к сведениям об объекте недвижимости с кадастровым номером 54:07:040504:68 :

| | |
|----|---|
| 1. | — |
|----|---|

1. Сведения о характерных точках контура объекта недвижимости с кадастровым номером 54:07:040504:69 :

| Система координат МСК НСО, зона 4 | | | | | | | Зона № 4 | |
|--------------------------------------|--|---|-----------|--|--------------|-----------|---|--|
| Обозначение характерных точек границ | Содержатся в Едином государственном реестре недвижимости | | | Определены в ходе выполнения комплексных кадастровых работ | | | Метод определения координат | Формулы, примененные для расчета средней квадратической погрешности определения координат характерных точек (Mt), м, с подставленными в такие формулы значениями и итоговые (вычисленные) значения Mt, м |
| | координаты, м | | Радиус, м | координаты, м | | Радиус, м | | |
| | X | Y | R | X | Y | R | | |
| 1 | 2 | 3 | 4 | 5 | 6 | 7 | 8 | 9 |
| н114О | — | — | — | 445 874,67 | 4 220 603,72 | — | Метод спутниковых геодезических измерений (определений) | Mt = 0,10 |
| н115О | — | — | — | 445 878,97 | 4 220 610,36 | — | | |
| н116О | — | — | — | 445 868,26 | 4 220 617,29 | — | | |
| н117О | — | — | — | 445 863,96 | 4 220 610,65 | — | | |
| н114О | — | — | — | 445 874,67 | 4 220 603,72 | — | | |

2. Сведения о характеристиках объекта недвижимости с кадастровым номером 54:07:040504:69 :

| № п/п | Наименование характеристики | Значение характеристики |
|-------|--|--|
| 1 | 2 | 3 |
| 1. | Вид объекта недвижимости | Здание |
| 2. | Ранее присвоенный государственный учетный номер (инвентарный) здания, сооружения, объекта незавершенного строительства | Инвентарный номер 79/02/0124, Инвентарный номер 79/02/0124/00:0000/А |
| 3. | Кадастровый номер земельного участка (земельных участков), в границах которого (которых) расположены здание, сооружение, объект незавершенного строительства | 54:07:040504:9 |
| 4. | Уникальный учетный номер кадастрового квартала, в границах которого расположены здание, сооружение, объект незавершенного строительства | 54:07:040504 |

| | | | | | | | | |
|---|---|---|-----------|--|--------------|---|---|--|
| 1 | 2 | | | | | 3 | | |
| 5. | Адрес здания, сооружения, объекта незавершенного строительства | | | | | — | | |
| 5.1. | Сведения о местоположении здания, сооружения, объекта незавершенного строительства (при отсутствии адреса) в структурированном в соответствии с федеральной информационной адресной системой виде | | | | | Российская Федерация, Новосибирская область, Искитимский р-н, Чернореченский п, Мичурина ул, д. 5 | | |
| 5.2. | Дополнительные сведения о местоположении | | | | | Новосибирская область, р-н. Искитимский, п. Чернореченский, ул. Мичурина, д. 5 | | |
| 6. | Иные сведения | | | | | — | | |
| 3. Пояснения к сведениям об объекте недвижимости с кадастровым номером 54:07:040504:69 : | | | | | | | | |
| 1. | — | | | | | | | |
| 1. Сведения о характерных точках контура объекта недвижимости с кадастровым номером 54:07:040504:70 : | | | | | | | | |
| Система координат МСК НСО, зона 4 Зона № 4 | | | | | | | | |
| Обоз- начение харак- терных точек границ | Содержатся в Едином государственном реестре недвижимости | | | Определены в ходе выполнения комплексных кадастровых работ | | | Метод определения координат | Формулы, примененные для расчета средней квадратической погрешности определения координат характерных точек (Mt), м, с подставленными в такие формулы значениями и итоговые (вычисленные) значения Mt, м |
| | координаты, м | | Радиус, м | координаты, м | | Радиус, м | | |
| | X | Y | R | X | Y | R | | |
| 1 | 2 | 3 | 4 | 5 | 6 | 7 | 8 | 9 |
| н118О | — | — | — | 445 862,05 | 4 220 583,26 | — | Метод спутниковых геодезических измерений (определений) | Mt = 0,10 |
| н119О | — | — | — | 445 869,15 | 4 220 594,23 | — | | |
| н120О | — | — | — | 445 861,43 | 4 220 599,23 | — | | |
| н121О | — | — | — | 445 854,32 | 4 220 588,26 | — | | |
| н118О | — | — | — | 445 862,05 | 4 220 583,26 | — | | |
| 2. Сведения о характеристиках объекта недвижимости с кадастровым номером 54:07:040504:70 : | | | | | | | | |
| № п/п | Наименование характеристики | | | | | Значение характеристики | | |
| 1 | 2 | | | | | 3 | | |
| 1. | Вид объекта недвижимости | | | | | Здание | | |

| 1 | 2 | 3 |
|------|---|--|
| 2. | Ранее присвоенный государственный учетный номер (инвентарный) здания, сооружения, объекта незавершенного строительства | Инвентарный номер 79/02/0215/00:0000/А, Условный номер 54-54-08/006/2013-096 |
| 3. | Кадастровый номер земельного участка (земельных участков), в границах которого (которых) расположены здание, сооружение, объект незавершенного строительства | 54:07:040504:23 |
| 4. | Уникальный учетный номер кадастрового квартала, в границах которого расположены здание, сооружение, объект незавершенного строительства | 54:07:040504 |
| 5. | Адрес здания, сооружения, объекта незавершенного строительства | — |
| 5.1. | Сведения о местоположении здания, сооружения, объекта незавершенного строительства (при отсутствии адреса) в структурированном в соответствии с федеральной информационной адресной системой виде | Российская Федерация, Новосибирская область, Искитимский р-н, Чернореченский п, Мичурина ул, д 7 |
| 5.2. | Дополнительные сведения о местоположении | Новосибирская область, р-н. Искитимский, п. Чернореченский, ул. Мичурина, д. 7 |
| 6. | Иные сведения | — |

3. Пояснения к сведениям об объекте недвижимости с кадастровым номером 54:07:040504:70 :

| | |
|----|---|
| 1. | — |
|----|---|

1. Сведения о характерных точках контура объекта недвижимости с кадастровым номером 54:07:040504:71 :

| Система координат <u>МСК НСО, зона 4</u> | | | | | | | Зона № <u>4</u> | |
|--|--|---|-----------|--|--------------|-----------|---|--|
| Обозначение характерных точек границ | Содержатся в Едином государственном реестре недвижимости | | | Определены в ходе выполнения комплексных кадастровых работ | | | Метод определения координат | Формулы, примененные для расчета средней квадратической погрешности определения координат характерных точек (Mt), м, с подставленными в такие формулы значениями и итоговые (вычисленные) значения Mt, м |
| | координаты, м | | Радиус, м | координаты, м | | Радиус, м | | |
| | X | Y | R | X | Y | R | | |
| 1 | 2 | 3 | 4 | 5 | 6 | 7 | 8 | 9 |
| н122О | — | — | — | 445 900,20 | 4 220 642,91 | — | Метод спутниковых геодезических измерений (определений) | Mt = 0,10 |
| н123О | — | — | — | 445 910,35 | 4 220 658,77 | — | | |
| н124О | — | — | — | 445 902,89 | 4 220 663,55 | — | | |

1. Сведения о характерных точках контура объекта недвижимости с кадастровым номером 54:07:040504:72:

| | | | | | | | | |
|--------------------------------------|--|---|-----------------|--|--------------|-----------|---|--|
| Система координат | | | МСК НСО, зона 4 | | | | Зона № 4 | |
| Обозначение характерных точек границ | Содержатся в Едином государственном реестре недвижимости | | | Определены в ходе выполнения комплексных кадастровых работ | | | Метод определения координат | Формулы, примененные для расчета средней квадратической погрешности определения координат характерных точек (Mt), м, с подставленными в такие формулы значениями и итоговые (вычисленные) значения Mt, м |
| | координаты, м | | Радиус, м | координаты, м | | Радиус, м | | |
| | X | Y | R | X | Y | R | | |
| 1 | 2 | 3 | 4 | 5 | 6 | 7 | 8 | 9 |
| н126О | — | — | — | 445 824,97 | 4 220 524,76 | — | Метод спутниковых геодезических измерений (определений) | Mt = 0,10 |
| н127О | — | — | — | 445 831,12 | 4 220 534,61 | — | | |
| н128О | — | — | — | 445 822,79 | 4 220 539,81 | — | | |
| н129О | — | — | — | 445 816,64 | 4 220 529,96 | — | | |
| н126О | — | — | — | 445 824,97 | 4 220 524,76 | — | | |

2. Сведения о характеристиках объекта недвижимости с кадастровым номером 54:07:040504:72:

| | | |
|-------|--|-------------------------|
| № п/п | Наименование характеристики | Значение характеристики |
| 1 | 2 | 3 |
| 1. | Вид объекта недвижимости | Здание |
| 2. | Ранее присвоенный государственный учетный номер (инвентарный) здания, сооружения, объекта незавершенного строительства | — |
| 3. | Кадастровый номер земельного участка (земельных участков), в границах которого (которых) расположены здание, сооружение, объект незавершенного строительства | 54:07:040504:51 |
| 4. | Уникальный учетный номер кадастрового квартала, в границах которого расположены здание, сооружение, объект незавершенного строительства | 54:07:040504 |

| | | | | | | | | |
|---|---|---|-----------|--|--------------|---|---|--|
| 1 | 2 | | | | | 3 | | |
| 5. | Адрес здания, сооружения, объекта незавершенного строительства | | | | | — | | |
| 5.1. | Сведения о местоположении здания, сооружения, объекта незавершенного строительства (при отсутствии адреса) в структурированном в соответствии с федеральной информационной адресной системой виде | | | | | Российская Федерация, Новосибирская область, Искитимский р-н, Чернореченский п, Мичурина ул, д 13 | | |
| 5.2. | Дополнительные сведения о местоположении | | | | | Новосибирская область, р-н. Искитимский, п. Чернореченский, ул. Мичурина, д. 13 | | |
| 6. | Иные сведения | | | | | — | | |
| 3. Пояснения к сведениям об объекте недвижимости с кадастровым номером 54:07:040504:72 : | | | | | | | | |
| 1. | — | | | | | | | |
| 1. Сведения о характерных точках контура объекта недвижимости с кадастровым номером 54:07:040504:73 : | | | | | | | | |
| Система координат МСК НСО, зона 4 Зона № 4 | | | | | | | | |
| Обоз- начение харак- терных точек границ | Содержатся в Едином государственном реестре недвижимости | | | Определены в ходе выполнения комплексных кадастровых работ | | | Метод определения координат | Формулы, примененные для расчета средней квадратической погрешности определения координат характерных точек (Mt), м, с подставленными в такие формулы значениями и итоговые (вычисленные) значения Mt, м |
| | координаты, м | | Радиус, м | координаты, м | | Радиус, м | | |
| | X | Y | R | X | Y | R | | |
| 1 | 2 | 3 | 4 | 5 | 6 | 7 | 8 | 9 |
| н130О | — | — | — | 445 809,17 | 4 220 661,15 | — | Метод спутниковых геодезических измерений (определений) | Mt = 0,10 |
| н131О | — | — | — | 445 826,39 | 4 220 688,62 | — | | |
| н132О | — | — | — | 445 810,39 | 4 220 698,66 | — | | |
| н133О | — | — | — | 445 793,17 | 4 220 671,18 | — | | |
| н130О | — | — | — | 445 809,17 | 4 220 661,15 | — | | |
| 2. Сведения о характеристиках объекта недвижимости с кадастровым номером 54:07:040504:73 : | | | | | | | | |
| № п/п | Наименование характеристики | | | | | Значение характеристики | | |
| 1 | 2 | | | | | 3 | | |
| 1. | Вид объекта недвижимости | | | | | Здание | | |

| | | |
|------|---|---|
| 1 | 2 | 3 |
| 2. | Ранее присвоенный государственный учетный номер (инвентарный) здания, сооружения, объекта незавершенного строительства | Инвентарный номер 79/0659/00:1000/У, Условный номер 54-54-08/016/2009-845 |
| 3. | Кадастровый номер земельного участка (земельных участков), в границах которого (которых) расположены здание, сооружение, объект незавершенного строительства | 54:07:040504:56 |
| 4. | Уникальный учетный номер кадастрового квартала, в границах которого расположены здание, сооружение, объект незавершенного строительства | 54:07:040504 |
| 5. | Адрес здания, сооружения, объекта незавершенного строительства | — |
| 5.1. | Сведения о местоположении здания, сооружения, объекта незавершенного строительства (при отсутствии адреса) в структурированном в соответствии с федеральной информационной адресной системой виде | Российская Федерация, Новосибирская область, Искитимский р-н, Чернореченский п, Кооперативная ул, д 6 |
| 5.2. | Дополнительные сведения о местоположении | Новосибирская область, р-н. Искитимский, п. Чернореченский, ул. Кооперативная, д. 6 |
| 6. | Иные сведения | — |

| | | |
|--|---|--|
| 3. Пояснения к сведениям об объекте недвижимости с кадастровым номером 54:07:040504:73 : | | |
| 1. | — | |

| | | |
|---|--|--|
| 1. Сведения о характерных точках контура объекта недвижимости с кадастровым номером 54:07:040504:74 : | | |
|---|--|--|

| | | | | | | | | |
|---|--|---|-----------------|--|--------------|-----------|---|--|
| Система координат | | | МСК НСО, зона 4 | | | Зона № 4 | | |
| Обоз- начение харак- терных точек границ | Содержатся в Едином государственном реестре недвижимости | | | Определены в ходе выполнения комплексных кадастровых работ | | | Метод определения координат | Формулы, примененные для расчета средней квадратической погрешности определения координат характерных точек (Mt), м, с подставленными в такие формулы значениями и итоговые (вычисленные) значения Mt, м |
| | координаты, м | | Радиус, м | координаты, м | | Радиус, м | | |
| | X | Y | R | X | Y | R | | |
| 1 | 2 | 3 | 4 | 5 | 6 | 7 | 8 | 9 |
| н134О | — | — | — | 445 792,41 | 4 220 647,37 | — | Метод спутниковых геодезических измерений (определений) | Mt = 0,10 |
| н135О | — | — | — | 445 799,40 | 4 220 658,49 | — | | |
| н136О | — | — | — | 445 793,83 | 4 220 662,00 | — | | |

| 1 | 2 | 3 | 4 | 5 | 6 | 7 | 8 | 9 |
|-------|---|---|---|------------|--------------|---|---|-----------|
| н137О | — | — | — | 445 792,78 | 4 220 660,34 | — | Метод спутниковых геодезических измерений (определений) | Mt = 0,10 |
| н138О | — | — | — | 445 789,46 | 4 220 662,43 | — | | |
| н139О | — | — | — | 445 788,00 | 4 220 660,12 | — | | |
| н140О | — | — | — | 445 787,10 | 4 220 660,68 | — | | |
| н141О | — | — | — | 445 782,61 | 4 220 653,54 | — | | |
| н134О | — | — | — | 445 792,41 | 4 220 647,37 | — | | |

2. Сведения о характеристиках объекта недвижимости с кадастровым номером 54:07:040504:74 :

| № п/п | Наименование характеристики | Значение характеристики |
|-------|---|---|
| 1 | 2 | 3 |
| 1. | Вид объекта недвижимости | Здание |
| 2. | Ранее присвоенный государственный учетный номер (инвентарный) здания, сооружения, объекта незавершенного строительства | — |
| 3. | Кадастровый номер земельного участка (земельных участков), в границах которого (которых) расположены здание, сооружение, объект незавершенного строительства | 54:07:040504:174 |
| 4. | Уникальный учетный номер кадастрового квартала, в границах которого расположены здание, сооружение, объект незавершенного строительства | 54:07:040504 |
| 5. | Адрес здания, сооружения, объекта незавершенного строительства | — |
| 5.1. | Сведения о местоположении здания, сооружения, объекта незавершенного строительства (при отсутствии адреса) в структурированном в соответствии с федеральной информационной адресной системой виде | 633227, Российская Федерация, Новосибирская область, Искитимский р-н, Чернореченский п, Кооперативная ул, д 8 |
| 5.2. | Дополнительные сведения о местоположении | Российская Федерация, Новосибирская область, муниципальный район Искитимский, сельское поселение Чернореченский сельсовет, поселок Чернореченский, улица Кооперативная, дом 8 |
| 6. | Иные сведения | — |

3. Пояснения к сведениям об объекте недвижимости с кадастровым номером 54:07:040504:74 :

1. —

1. Сведения о характерных точках контура объекта недвижимости с кадастровым номером 54:07:040504:76 :

| Система координат | | | | МСК НСО, зона 4 | | | Зона № 4 | |
|---|--|---|--------------|---|--------------|--------------|--|--|
| Обозначение характерных точек границ | Содержатся в Едином государственном реестре недвижимости | | | Определены в ходе выполнения комплексных кадастровых работ | | | Метод определения координат | Формулы, примененные для расчета средней квадратической погрешности определения координат характерных точек (Mt), м, с подставленными в такие формулы значениями и итоговые (вычисленные) значения Mt, м |
| | координаты, м | | Радиус, м | координаты, м | | Радиус, м | | |
| | X | Y | R | X | Y | R | | |
| 1 | 2 | 3 | 4 | 5 | 6 | 7 | 8 | 9 |
| н142О | — | — | — | 445 888,38 | 4 220 740,38 | — | Метод спутниковых геодезических измерений (определений) | Mt = 0,10 |
| н143О | — | — | — | 445 893,38 | 4 220 748,26 | — | | |
| н144О | — | — | — | 445 880,03 | 4 220 756,74 | — | | |
| н145О | — | — | — | 445 875,03 | 4 220 748,86 | — | | |
| н142О | — | — | — | 445 888,38 | 4 220 740,38 | — | | |

2. Сведения о характеристиках объекта недвижимости с кадастровым номером 54:07:040504:76 :

| | | |
|-------|--|---|
| № п/п | Наименование характеристики | Значение характеристики |
| 1 | 2 | 3 |
| 1. | Вид объекта недвижимости | Здание |
| 2. | Ранее присвоенный государственный учетный номер (инвентарный) здания, сооружения, объекта незавершенного строительства | Инвентарный номер 79/07/0148/00:0000/А, Условный номер 54:07:040504:07:79/07/0148/00:0000/А |
| 3. | Кадастровый номер земельного участка (земельных участков), в границах которого (которых) расположены здание, сооружение, объект незавершенного строительства | 54:07:040504:7 |
| 4. | Уникальный учетный номер кадастрового квартала, в границах которого расположены здание, сооружение, объект незавершенного строительства | 54:07:040504 |

| 1 | 2 | 3 |
|--|---|---|
| 5. | Адрес здания, сооружения, объекта незавершенного строительства | — |
| 5.1. | Сведения о местоположении здания, сооружения, объекта незавершенного строительства (при отсутствии адреса) в структурированном в соответствии с федеральной информационной адресной системой виде | Российская Федерация, Новосибирская область, Искитимский р-н, Чернореченский п, Советская ул, д 5 |
| 5.2. | Дополнительные сведения о местоположении | Новосибирская область, р-н. Искитимский, п. Чернореченский, ул. Советская, д. 5 |
| 6. | Иные сведения | — |
| 3. Пояснения к сведениям об объекте недвижимости с кадастровым номером <u>54:07:040504:76</u> : | | |
| 1. | — | |

| Сведения о зданиях, сооружениях, объектах незавершенного строительства, необходимые для исправления реестровых ошибок в сведениях об описании их местоположения | | | | | | | | | |
|---|--|---|--------------|---|--------------|--------------|-----------------------------|--|--|
| 1. Сведения о характерных точках контура _____ здания _____ _____ вид объекта недвижимости (здание, сооружение, объект незавершенного строительства) с кадастровым номером _____ 54:07:040504:146 _____ : | | | | | | | | | |
| Система координат _____ МСК НСО, зона 4 _____ | | | | Зона № _____ 4 _____ | | | | | |
| Обоз- начение харак- терных точек границ | Содержатся в Едином государственном реестре недвижимости | | | Определены в ходе выполнения комплексных кадастровых работ | | | Метод определения координат | Формулы, примененные для расчета средней квадратической погрешности определения координат характерных точек (Mt), м, с подставленными в такие формулы значениями и итоговые (вычисленные) значения Mt, м | |
| | координаты, м | | Радиус, м | координаты, м | | Радиус, м | | | |
| | X | Y | R | X | Y | R | | | |
| 1 | 2 | 3 | 4 | 5 | 6 | 7 | 8 | 9 | |
| 54:07:040504:146(2) | | | | | | | | | |
| н151О | — | — | — | 445 796,82 | 4 220 591,16 | — | — | Mt | |
| н152О | — | — | — | 445 799,82 | 4 220 596,26 | — | | | |
| н153О | — | — | — | 445 795,78 | 4 220 598,51 | — | | | |
| н154О | — | — | — | 445 792,78 | 4 220 593,40 | — | | | |
| н151О | — | — | — | 445 796,82 | 4 220 591,16 | — | | | |
| 2. Иные сведения об объекте недвижимости с кадастровым номером _____ 54:07:040504:146 _____ : | | | | | | | | | |
| 1. | — | | | | | | | | |
| 3. Пояснения к сведениям об объекте недвижимости с кадастровым номером _____ 54:07:040504:146 _____ : | | | | | | | | | |
| 1. | — | | | | | | | | |

| | | | | | | | | |
|--|--|---|-----------|--|--------------|-----------|-----------------------------|--|
| 1. Сведения о характерных точках контура | | | | | | | здания | |
| с кадастровым номером | | | | | | | 54:07:040504:171 | |
| вид объекта недвижимости (здание, сооружение, объект незавершенного строительства) | | | | | | | | |
| Система координат | | | | | | | МСК НСО, зона 4 | |
| Зона № | | | | | | | 4 | |
| Обоз- начение харак- терных точек границ | Содержатся в Едином государственном реестре недвижимости | | | Определены в ходе выполнения комплексных кадастровых работ | | | Метод определения координат | Формулы, примененные для расчета средней квадратической погрешности определения координат характерных точек (Mt), м, с подставленными в такие формулы значениями и итоговые (вычисленные) значения Mt, м |
| | координаты, м | | Радиус, м | координаты, м | | Радиус, м | | |
| | X | Y | R | X | Y | R | | |
| 1 | 2 | 3 | 4 | 5 | 6 | 7 | 8 | 9 |
| 54:07:040504:171(2) | | | | | | | | |
| н160О | — | — | — | 445 785,93 | 4 220 572,88 | — | — | Mt |
| н161О | — | — | — | 445 789,03 | 4 220 577,65 | — | | |
| н162О | — | — | — | 445 783,01 | 4 220 581,56 | — | | |
| н163О | — | — | — | 445 779,91 | 4 220 576,79 | — | | |
| н160О | — | — | — | 445 785,93 | 4 220 572,88 | — | | |
| 2. Иные сведения об объекте недвижимости с кадастровым номером | | | | | | | 54:07:040504:171 | |
| 1. | — | | | | | | | |
| 3. Пояснения к сведениям об объекте недвижимости с кадастровым номером | | | | | | | 54:07:040504:171 | |
| 1. | — | | | | | | | |

Условные обозначения:














- :64 - Кадастровый номер уточняемого здания, сооружения, объекта незавершенного строительства
 - :47 - Кадастровый номер уточняемого земельного участка
 - :21 - Кадастровый номер исправляемого земельного участка
 - :223 - Кадастровый номер исправляемого здания, сооружения, объекта незавершенного строительства
 - 7 - Существующая точка, имеющиеся в ЕГРН сведения о которой позволяют однозначно определить ее местоположение
 - 5 - Прекращающая существование точка, сведения о которой позволяют однозначно определить ее местоположение
 - н1у - Образуемая точка земельного участка, сведения о которой позволяют однозначно определить ее местоположение
 - :37 - Кадастровый номер земельного участка, учтенного в ЕГРН
 -  - Существующая часть границы, имеющиеся в ЕГРН сведения о которой достаточны для определения ее местоположения
 -  - вновь образованная часть границы, сведения о которой достаточны для определения ее местоположения
 - :72 - Существующая часть границы контура и кадастровый номер объекта капитального строительства, имеющиеся в ЕГРН сведения о котором достаточны для определения его местоположения
 - 36:28:0109002 - Номер кадастрового квартала
 -  - Граница кадастрового квартала

Схема границ земельных участков



Масштаб 1:1 300