





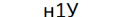
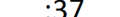






**Условные обозначения:**

- |   |               |  |
|---|---------------|--|
|  | :64           | - Кадастровый номер уточняемого здания, сооружения, объекта незавершенного строительства   |
|  | :47           | - Кадастровый номер уточняемого земельного участка   |
|  | :21           | - Кадастровый номер исправляемого земельного участка   |
|  | :223          | - Кадастровый номер исправляемого здания, сооружения, объекта незавершенного строительства   |
|  | 7             | - Существующая точка, имеющиеся в ЕГРН сведения о которой позволяют однозначно определить ее местоположение  |
|  | 5             | - Прекращающая существование точка, сведения о которой позволяют однозначно определить ее местоположение   |
|  | n1y           | - Образуемая точка земельного участка, сведения о которой позволяют однозначно определить ее местоположение  |
|  | :37           | - Кадастровый номер земельного участка, учтенного в ЕГРН   |
|  |               | - Существующая часть границы, имеющиеся в ЕГРН сведения о которой достаточны для определения ее местоположения   |
|  |               | - Вновь образованная часть границы, сведения о которой достаточны для определения ее местоположения  |
|  | :72           | - Существующая часть границы контура и кадастровый номер объекта капитального строительства, имеющиеся в ЕГРН сведения о котором достаточны для определения его местоположения |
|   | 36:28:0109002 | - Номер кадастрового квартала  |
|  |               | - Граница кадастрового квартала  |



<b>Схема границ земельных участков</b>	
--	--



**Масштаб 1:1 400**