

This aerial map shows a residential area with a red boundary and a blue boundary. The red boundary encloses a large area with numerous numbered plots and buildings. The blue boundary encloses a smaller area within the red boundary. The map includes various numbered plots and buildings, such as 149, 148, 147, 146, 145, 144, 143, 142, 141, 140, 139, 138, 137, 136, 135, 134, 133, 132, 131, 130, 129, 128, 127, 126, 125, 124, 123, 122, 121, 120, 119, 118, 117, 116, 115, 114, 113, 112, 111, 110, 109, 108, 107, 106, 105, 104, 103, 102, 101, 100, 99, 98, 97, 96, 95, 94, 93, 92, 91, 90, 89, 88, 87, 86, 85, 84, 83, 82, 81, 80, 79, 78, 77, 76, 75, 74, 73, 72, 71, 70, 69, 68, 67, 66, 65, 64, 63, 62, 61, 60, 59, 58, 57, 56, 55, 54, 53, 52, 51, 50, 49, 48, 47, 46, 45, 44, 43, 42, 41, 40, 39, 38, 37, 36, 35, 34, 33, 32, 31, 30, 29, 28, 27, 26, 25, 24, 23, 22, 21, 20, 19, 18, 17, 16, 15, 14, 13, 12, 11, 10, 9, 8, 7, 6, 5, 4, 3, 2, 1. The map also includes various colored polygons and lines, such as a red line, a blue line, and a green line. The map is labeled with various numbers and text, including '54:07:040514', '54:07:040519', '54:07:040523', and '54:07:040524'.

Условные обозначения:







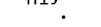






- | | | |
|---|---------------|--|
|  | :64 | - Кадастровый номер уточняемого здания, сооружения, объекта незавершенного строительства |
|  | :47 | - Кадастровый номер уточняемого земельного участка |
|  | :21 | - Кадастровый номер исправляемого земельного участка |
|  | :223 | - Кадастровый номер исправляемого здания, сооружения, объекта незавершенного строительства |
|  | 7 | - Существующая точка, имеющиеся в ЕГРН сведения о которой позволяют однозначно определить ее местоположение |
|  | 5 | - Прекращающая существование точка, сведения о которой позволяют однозначно определить ее местоположение |
|  | н1У | - Образуемая точка земельного участка, сведения о которой позволяют однозначно определить ее местоположение |
|  | :37 | - Кадастровый номер земельного участка, учтенного в ЕГРН |
|  | | - Существующая часть границы, имеющиеся в ЕГРН сведения о которой достаточны для определения ее местоположения |
|  | | - Вновь образованная часть границы, сведения о которой достаточны для определения ее местоположения |
|  | :72 | - Существующая часть границы контура и кадастровый номер объекта капитального строительства, имеющиеся в ЕГРН сведения о котором достаточны для определения его местоположения |
|  | 36:28:0109002 | - Номер кадастрового квартала |
|  | | - Граница кадастрового квартала |

Схема границ земельных участков



Масштаб 1:1 200