


<p align="center">Схема геодезических построений</p>	
---	--

Условные обозначения:




- Вновь образованная часть границы, сведения о которой достаточны для определения ее местоположения



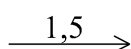
- Существующая часть границы, имеющиеся в ЕГРН сведения о которой достаточны для определения ее местоположения



- номер, название пункта ГГС, ОМС, ПП



- направление геодезических построений при создании съемочного обоснования



- направление и расстояние от точки съемочного обоснования до характерных точек земельного участка