

участок 1

Утверждена

(наименование документа об утверждении, включая наименования

органов государственной власти или органов местного

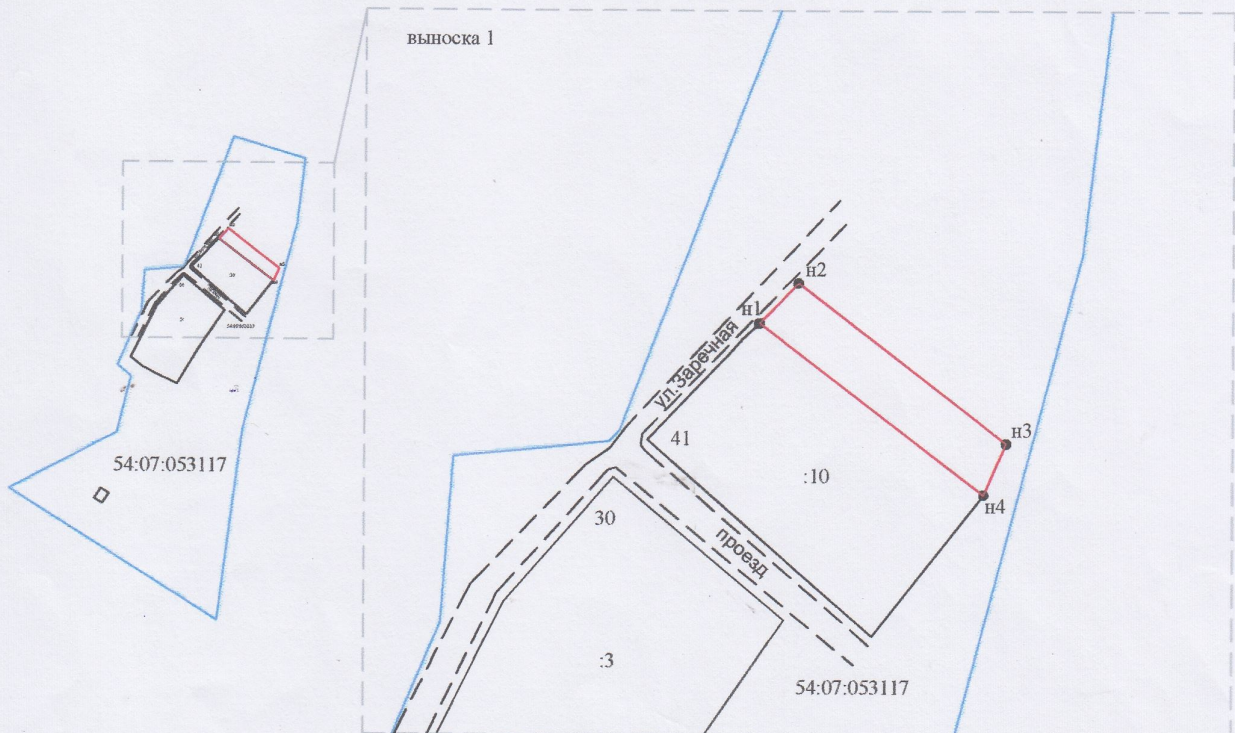
самоуправления, принявших решение об утверждении схемы

или подписавших соглашение о перераспределении земельных участков)

от \_\_\_\_\_ № \_\_\_\_\_

Схема расположения земельного участка или земельных участков на кадастровом плане территории

Условный номер земельного участка		
Площадь земельного участка		1000м <sup>2</sup>
Обозначение характерных точек границы	Координаты, м	
	X	Y
1	2	3
n1	439327,37	4263278,73
n2	439337,79	4263288,84
n3	439296,54	4263342,57
n4	439283,29	4263336,83
n1	439327,37	4263278,73



Масштаб 1:300000  
Система координат: МСК HCO, зона 4

Условные обозначения:

- вновь образованная часть границы, сведения о которой достаточны для определения ее местоположения
- существующая часть границы, имеющиеся в ЕГРН сведения о которой достаточны для определения ее местоположения
- n1 - обозначение характерной точки границ земельного участка, полученной при проведении кадастровых работ
- проезд
- граница кадастрового квартала



участок № 2

Утверждена

(наименование документа об утверждении, включая наименования

органов государственной власти или органов местного

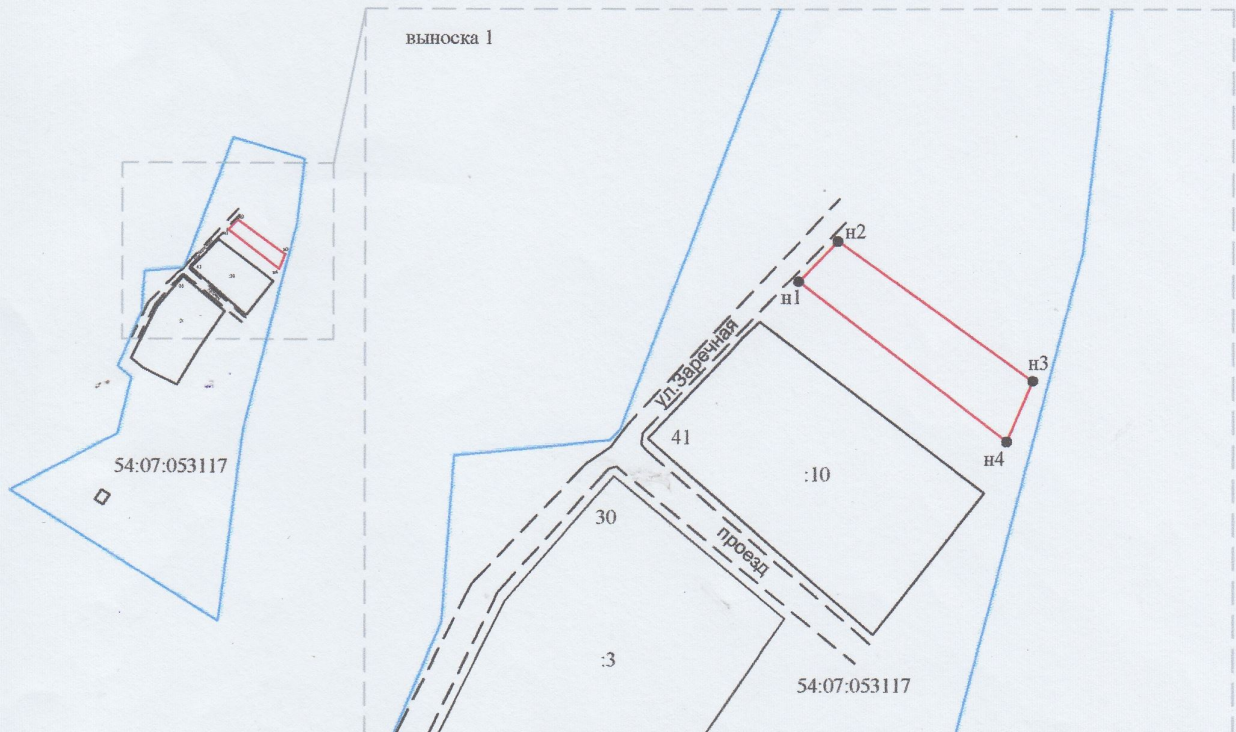
самоуправления, принявших решение об утверждении схемы

или подписавших соглашение о перераспределении земельных участков)

от \_\_\_\_\_ № \_\_\_\_\_

**Схема расположения земельного участка или земельных участков на кадастровом плане территории**

Условный номер земельного участка		
Площадь земельного участка		1000м <sup>2</sup>
Обозначение характерных точек границы	Координаты, м	
	X	Y
1	2	3
n1	439337,79	4263288,84
n2	439348,22	4263298,94
n3	439312,04	4263349,28
n4	439296,54	4263342,57
n1	439337,79	4263288,84



Условные обозначения:

- вновь образованная часть границы, сведения о которой достаточны для определения ее местоположения
- существующая часть границы, имеющиеся в ЕГРН сведения о которой достаточны для определения ее местоположения
- н1 - обозначение характерной точки границ земельного участка, полученной при проведении кадастровых работ
- проезд
- граница кадастрового квартала



участок № 3

Утверждена

(наименование документа об утверждении, включая наименования

органов государственной власти или органов местного

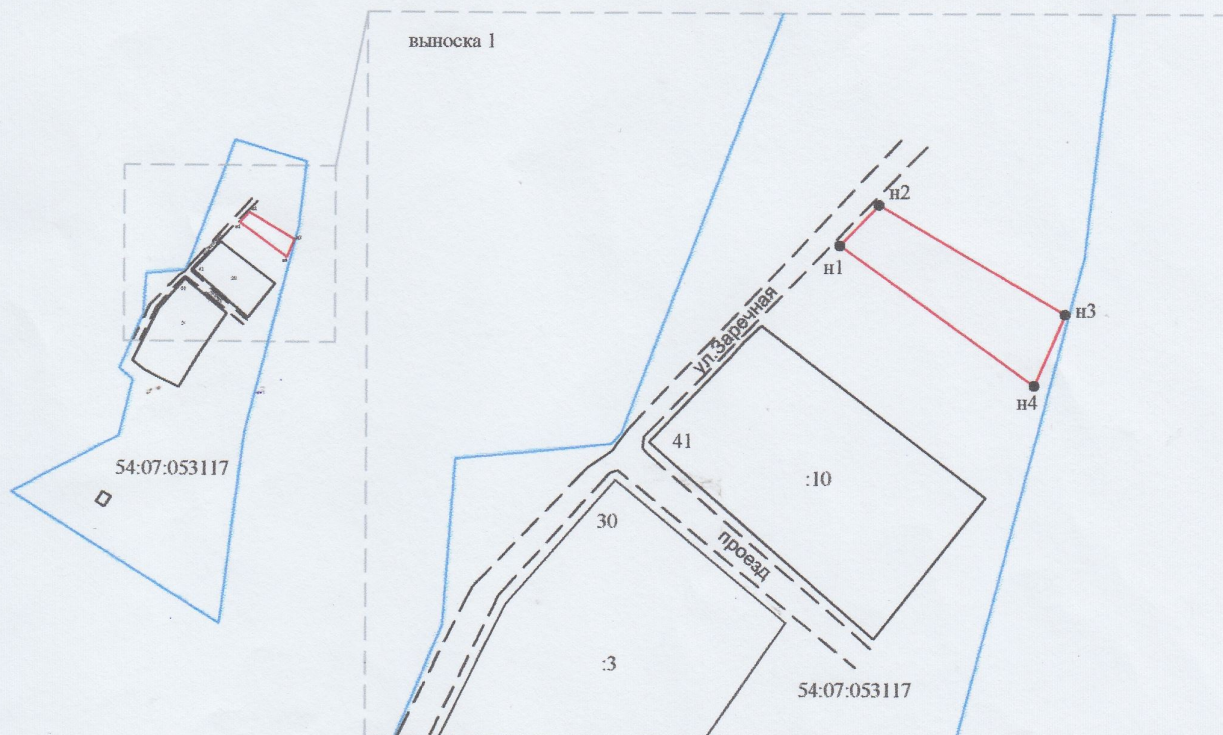
самоуправления, принявших решение об утверждении схемы

или подписавших соглашение о перераспределении земельных участков)

от \_\_\_\_\_ № \_\_\_\_\_

Схема расположения земельного участка или земельных участков на кадастровом плане территории

Условный номер земельного участка		
Площадь земельного участка		1000м <sup>2</sup>
Обозначение характерных точек границы	Координаты, м	
	X	Y
1	2	3
n1	439348,22	4263298,94
n2	439358,64	4263309,05
n3	439330,41	4263357,24
n4	439312,04	4263349,28
n1	439348,22	4263298,94



Масштаб 1:300000

Система координат: МСК НСО, зона 4

Условные обозначения:

- вновь образованная часть границы, сведения о которой достаточны для определения ее местоположения
- существующая часть границы, имеющиеся в ЕГРН сведения о которой достаточны для определения ее местоположения
- n1 - обозначение характерной точки границ земельного участка, полученной при проведении кадастровых работ
- - - проезд
- - - граница кадастрового квартала



участок n4

Утверждена

(наименование документа об утверждении, включая наименования

органов государственной власти или органов местного

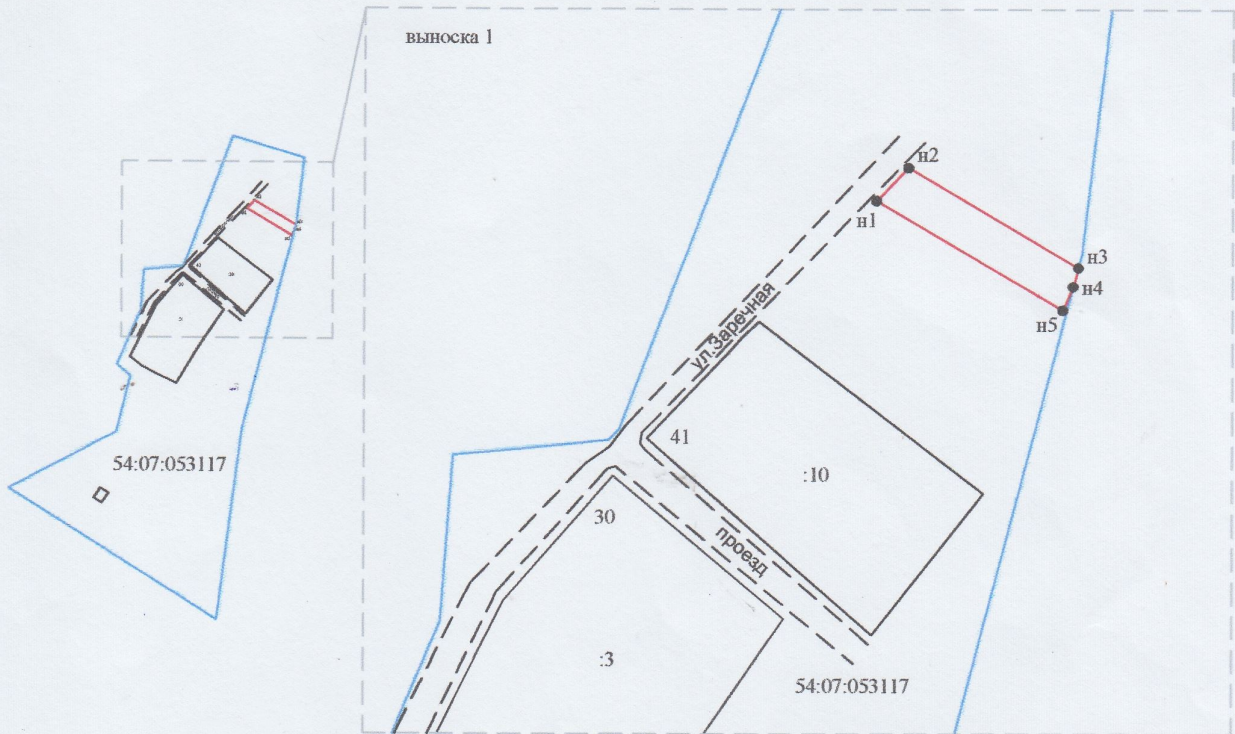
самоуправления, принявших решение об утверждении схемы

или подписавших соглашение о перераспределении земельных участков)

от \_\_\_\_\_ № \_\_\_\_\_

**Схема расположения земельного участка или земельных участков на кадастровом плане территории**

Условный номер земельного участка		
Площадь земельного участка $614\text{м}^2$		
Обозначение характерных точек границы	Координаты, м	
	X	Y
1	2	3
n1	439358,64	4263309,05
n2	439367,12	4263317,27
n3	439341,40	4263361,16
n4	439336,49	4263359,87
n5	439330,41	4263357,24
n1	439358,64	4263309,05



Масштаб 1:300000

Система координат: МСК НСО, зона 4

Условные обозначения:

- вновь образованная часть границы, сведения о которой достаточны для определения ее местоположения
- существующая часть границы, имеющиеся в ЕГРН сведения о которой достаточны для определения ее местоположения
- n1 - обозначение характерной точки границ земельного участка, полученной при проведении кадастровых работ
- - проезд
- - граница кадастрового квартала