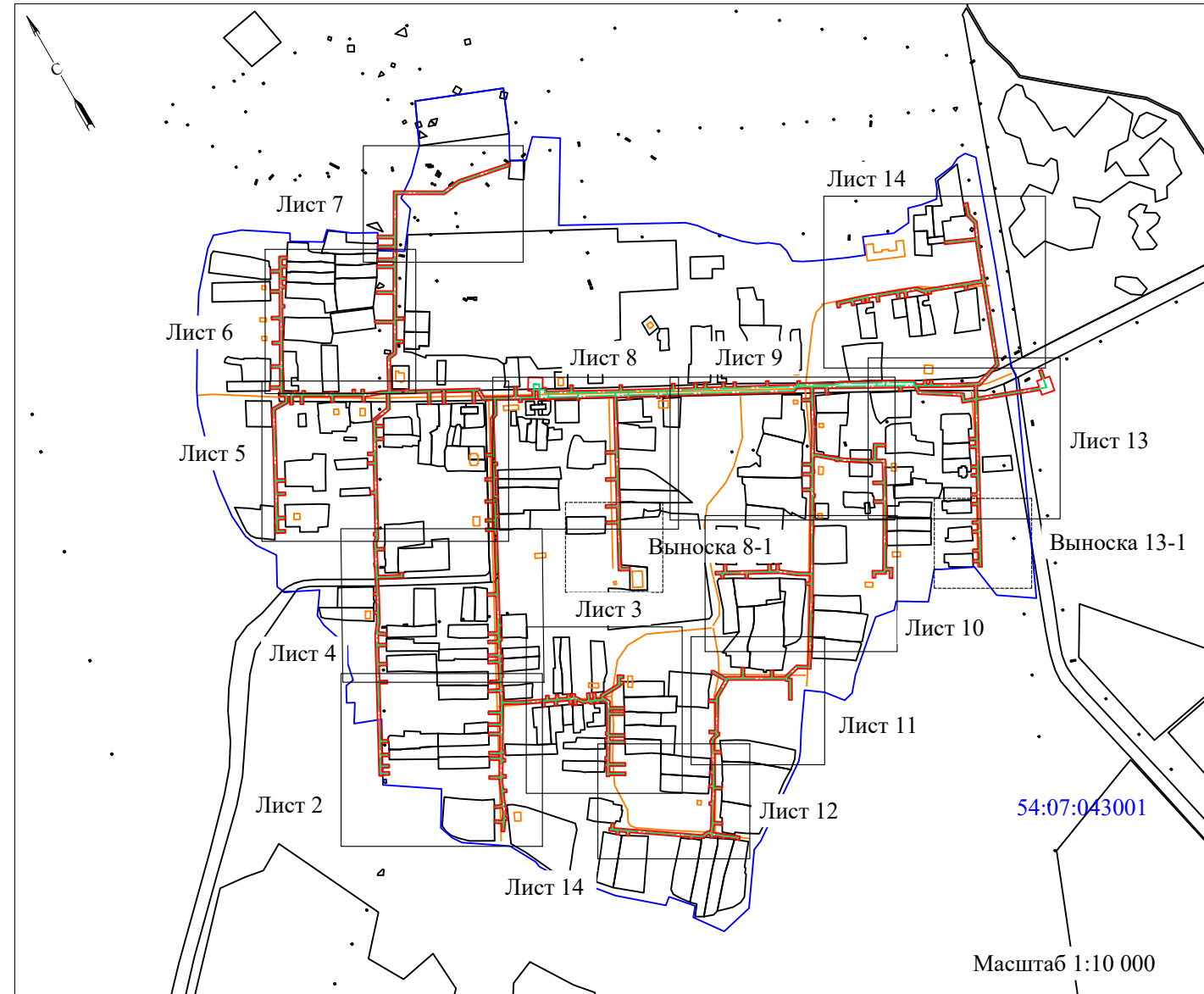


Схема расположения границ публичного сервитута

УТВЕРЖДЕНА

(наименование документа об утверждении, включая наименования
органов государственной власти или органов местного
самоуправления, принявших решение об утверждении схемы
или подписавших соглашение о перераспределении земельных участков)

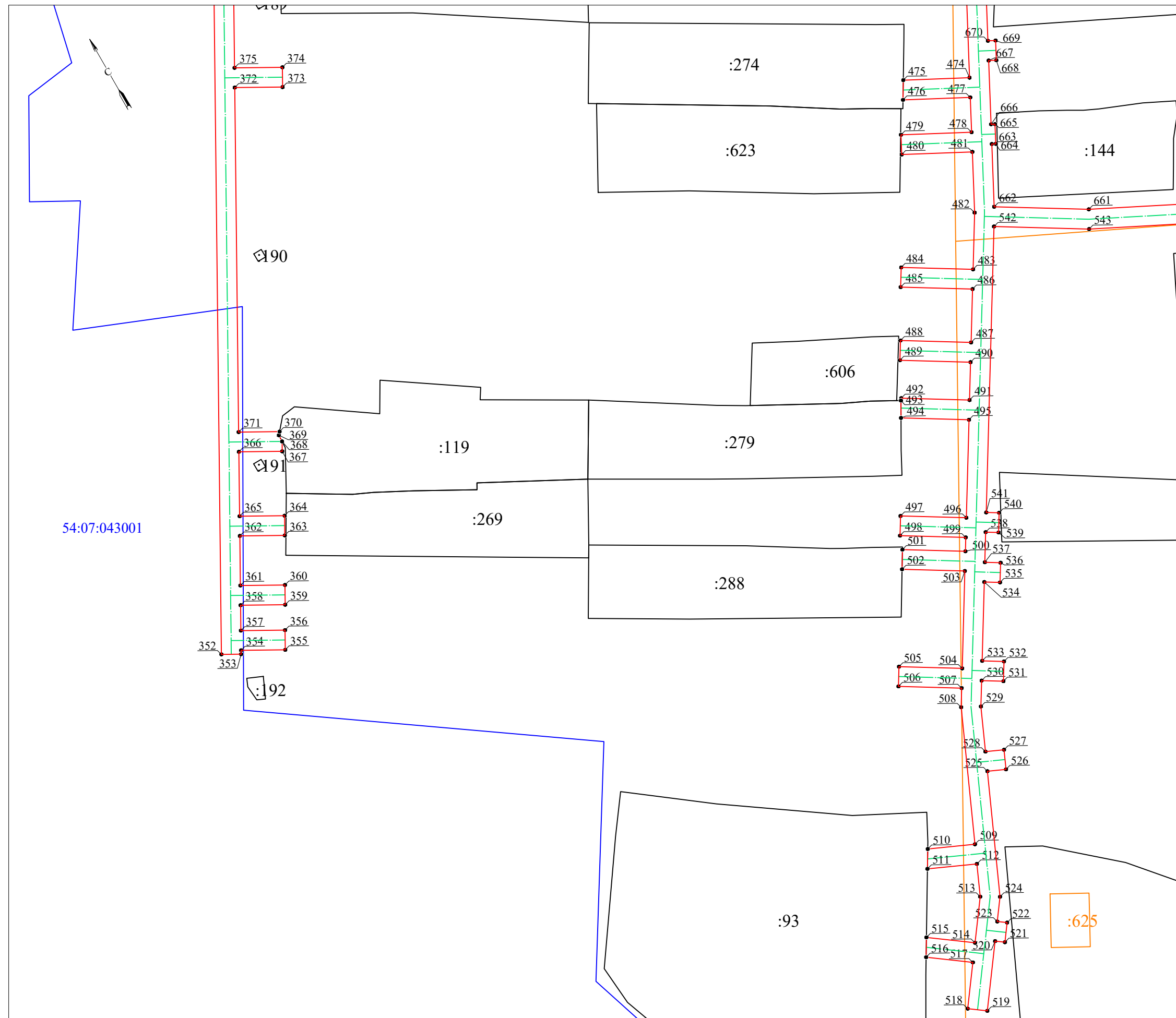


Условные обозначения	
	- проектные границы публичного сервитута
	- ось трассы проектируемого газопровода
	- проектируемый газорегуляторный пункт
	- граница кадастрового квартала
54:07:043001	- номер кадастрового квартала
	- граница земельного участка, сведения о котором содержатся в ЕГРН
:2150	- обозначение существующего земельного участка в кадастровом квартале
	- граница объекта капитального строительства
:93	- кадастровый номер объект капитального строительства
	- характерная точка проектной границы публичного сервитута

Схема расположения границ публичного сервитута

УТВЕРЖДЕНА

(наименование документа об утверждении, включая наименования
органов государственной власти или органов местного
самоуправления, принявших решение об утверждении схемы
или подписавших соглашение о перераспределении земельных участков)

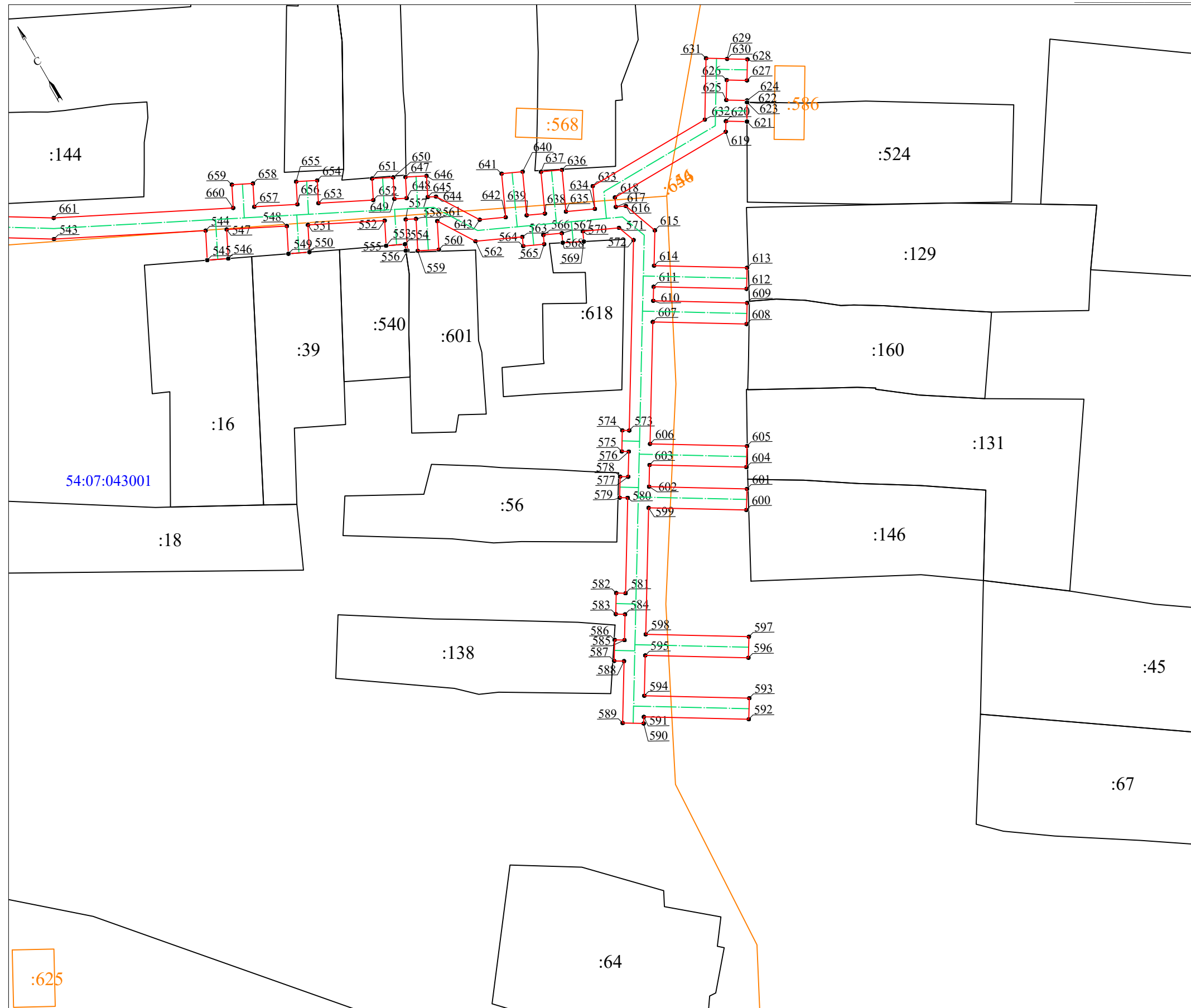


Масштаб 1:1 000

Схема расположения границ публичного сервитута

УТВЕРЖДЕНА

(наименование документа об утверждении, включая наименования
органов государственной власти или органов местного
самоуправления, принявших решение об утверждении схемы
или подписавших соглашение о перераспределении земельных участков)

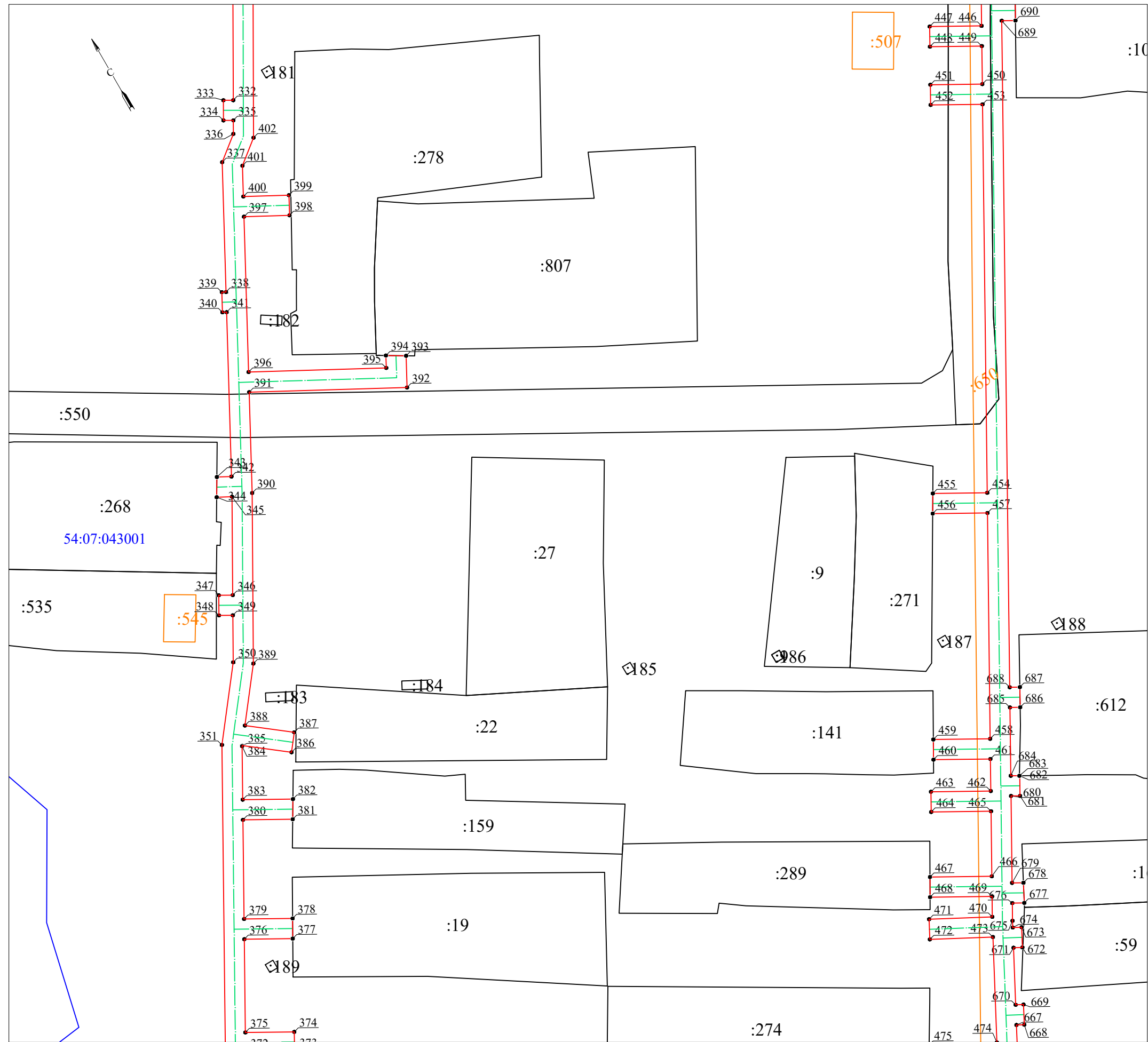


Масштаб 1:1 000

Схема расположения границ публичного сервитута

УТВЕРЖДЕНА

(наименование документа об утверждении, включая наименования
органов государственной власти или органов местного
самоуправления, принявших решение об утверждении схемы
или подписавших соглашение о перераспределении земельных участков)



Масштаб 1:1 000

Схема расположения границ публичного сервитута

УТВЕРЖДЕНА

(наименование документа об утверждении, включая наименования
органов государственной власти или органов местного
самоуправления, принявших решение об утверждении схемы
или подписавших соглашение о перераспределении земельных участков)

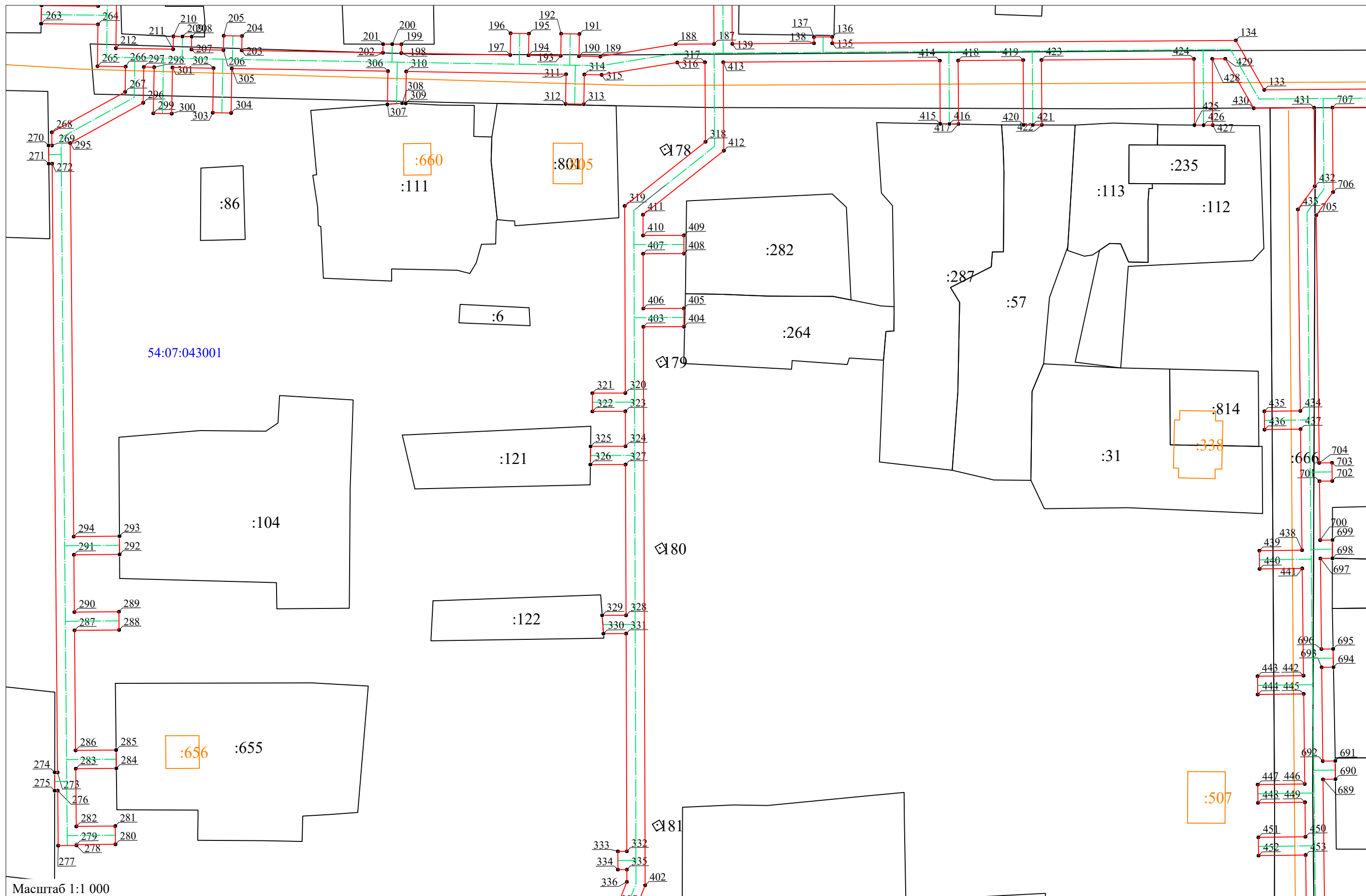
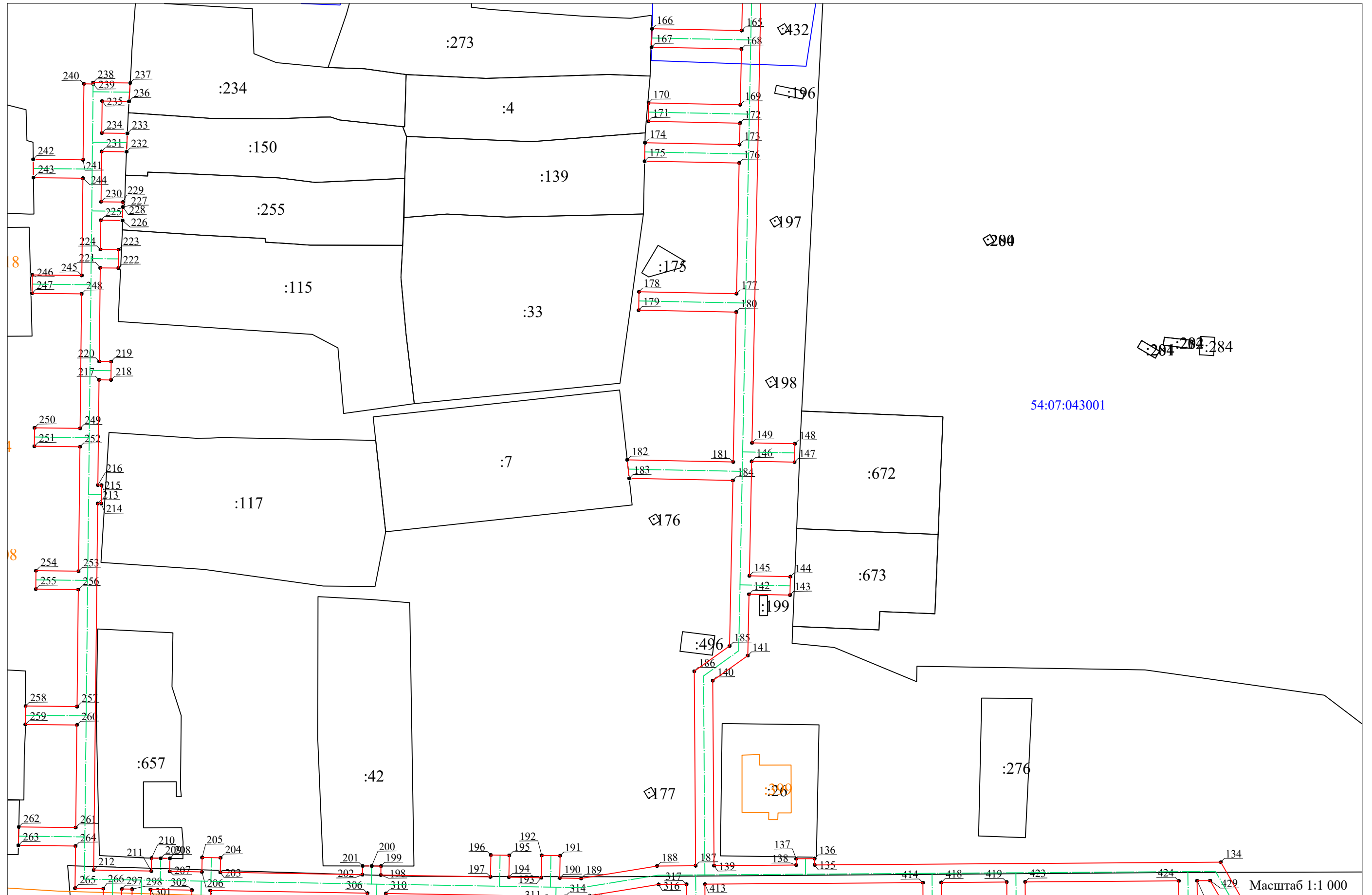


Схема расположения границ публичного сервитута

УТВЕРЖДЕНА

(наименование документа об утверждении, включая наименования
органов государственной власти или органов местного
самоуправления, принявших решение об утверждении схемы
или подписавших соглашение о перераспределении земельных участков)



54:07:043001

Масштаб 1:1 000

Схема расположения границ публичного сервитута

УТВЕРЖДЕНА

(наименование документа об утверждении, включая наименования
органов государственной власти или органов местного
самоуправления, принявших решение об утверждении схемы
или подписавших соглашение о перераспределении земельных участков)

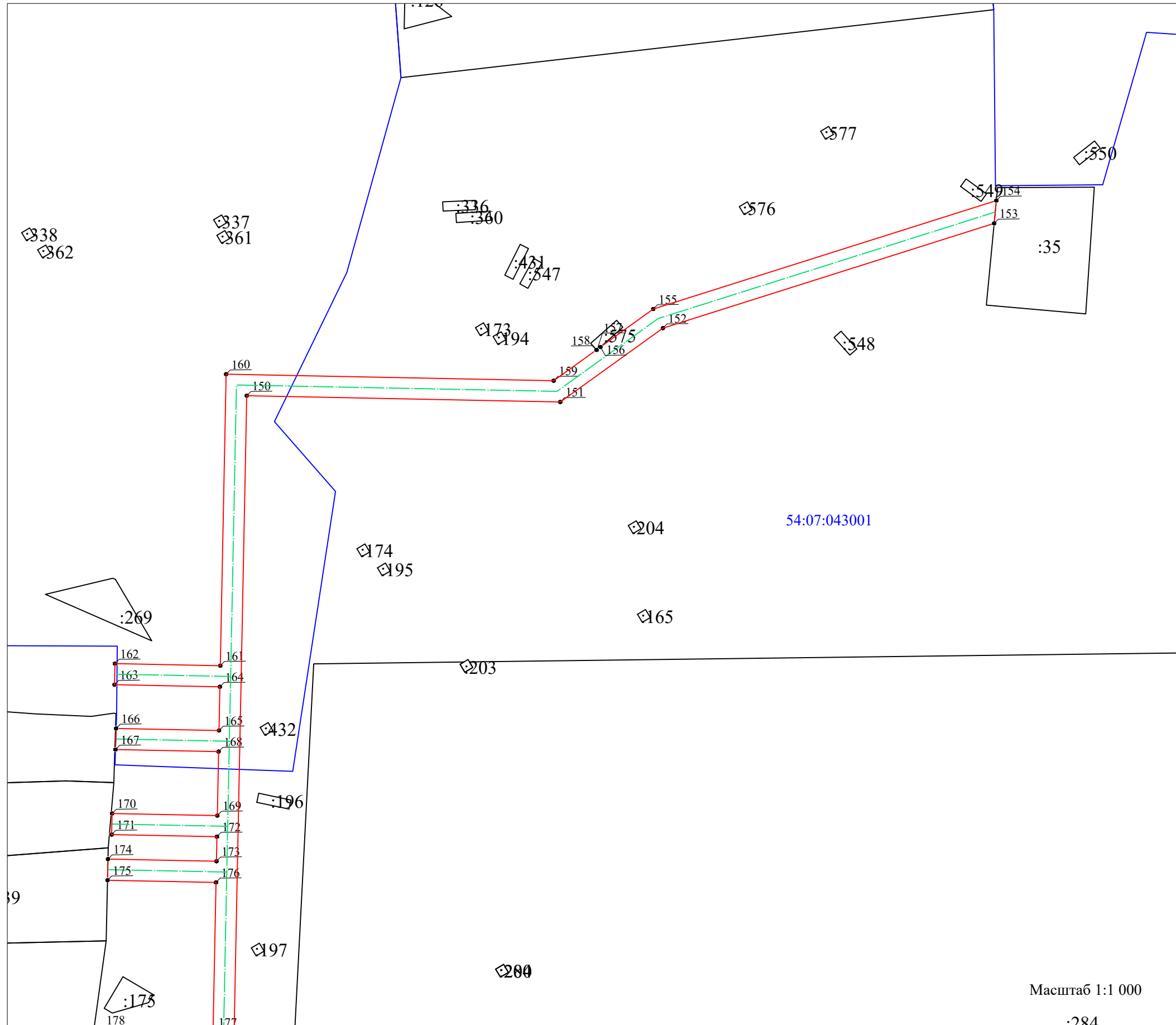
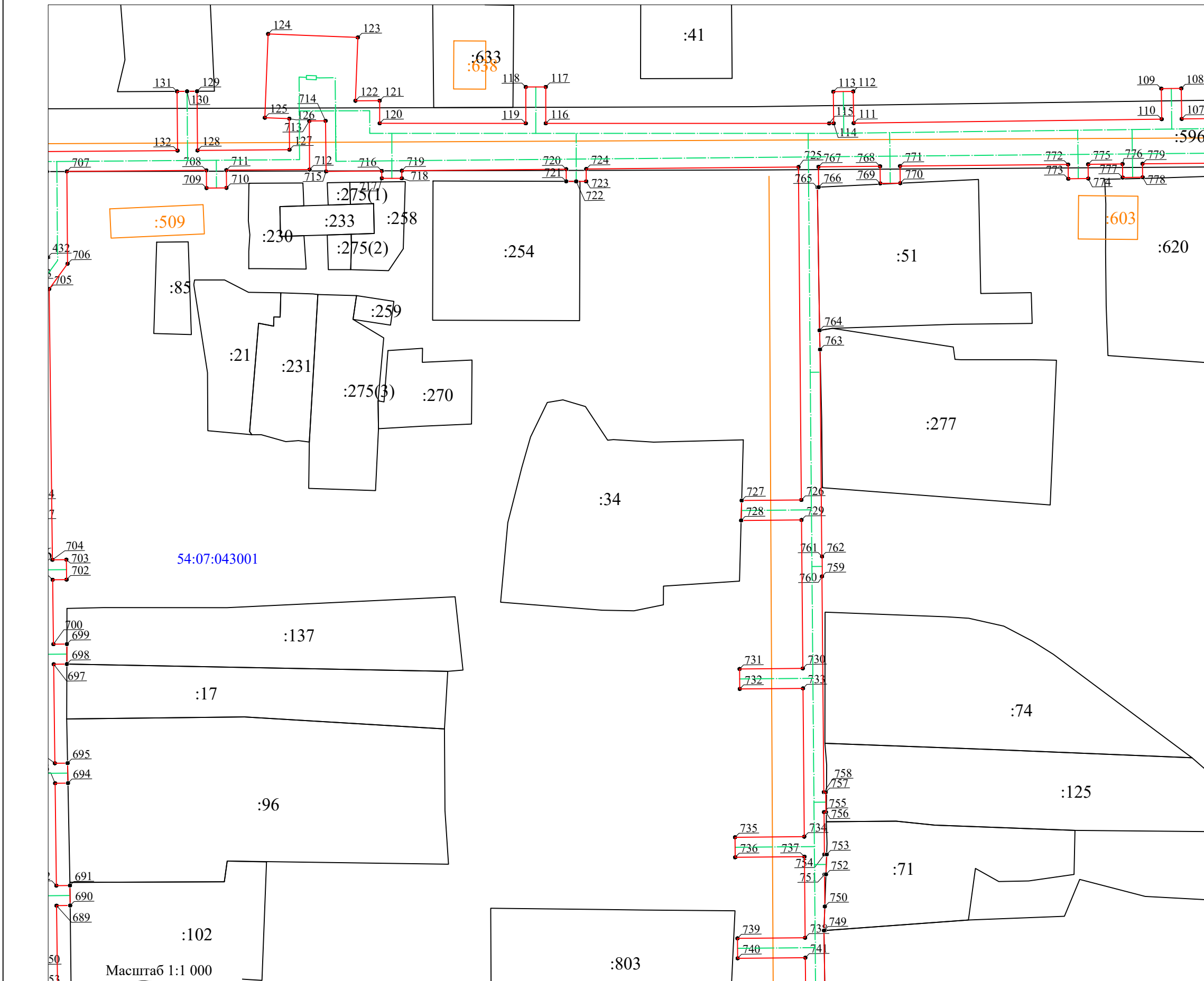


Схема расположения границ публичного сервитута

УТВЕРЖДЕНА

(наименование документа об утверждении, включая наименования
органов государственной власти или органов местного
самоуправления, принявших решение об утверждении схемы
или подписавших соглашение о перераспределении земельных участков)



Выноска 8-1

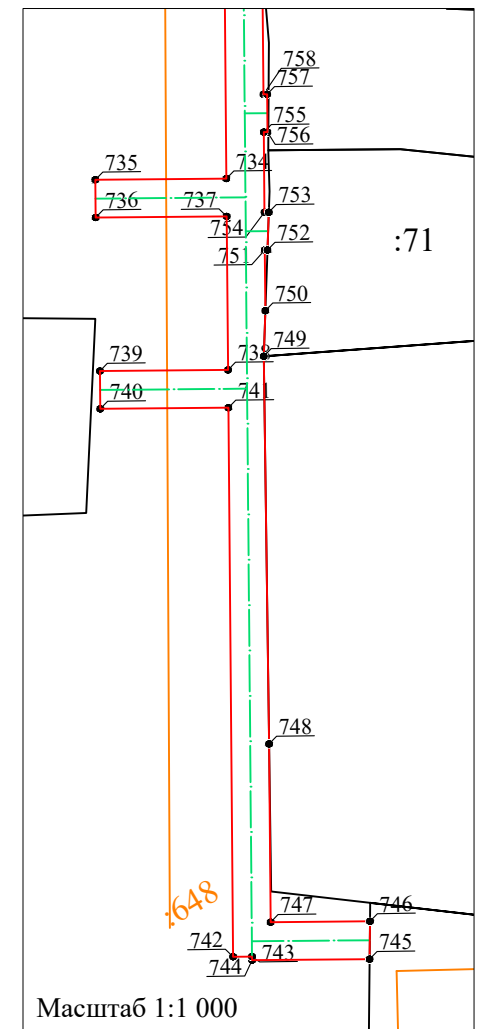
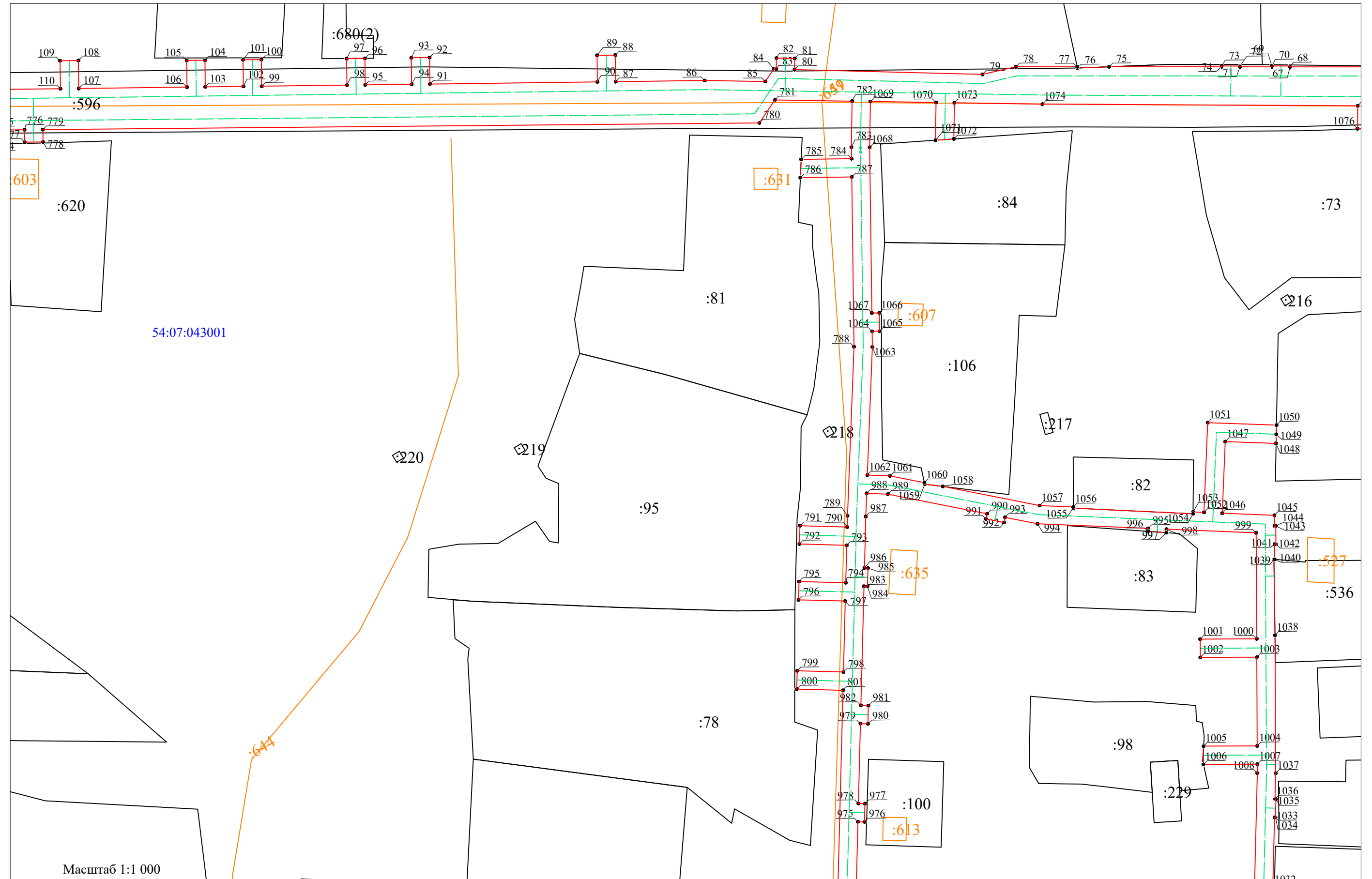


Схема расположения границ публичного сервитута

УТВЕРЖДЕНА

(наименование документа об утверждении, включая наименования
органов государственной власти или органов местного
самоуправления, принявших решение об утверждении схемы
или подписавших соглашение о перераспределении земельных участков)



Масштаб 1:1 000

Схема расположения границ публичного сервитута

УТВЕРЖДЕНА

(наименование документа об утверждении, включая наименования
органов государственной власти или органов местного
самоуправления, принявших решение об утверждении схемы
или подписавших соглашение о перераспределении земельных участков)

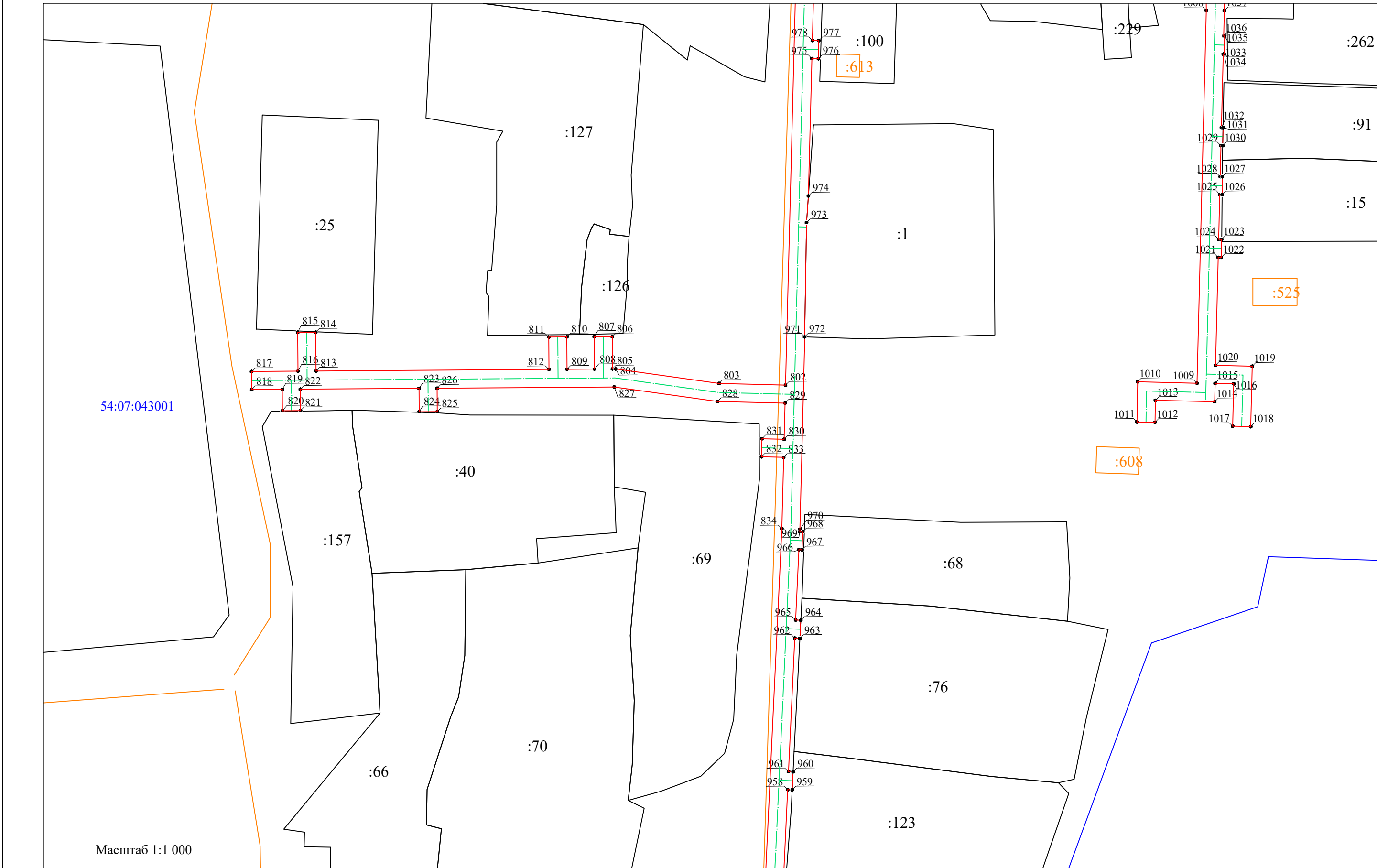
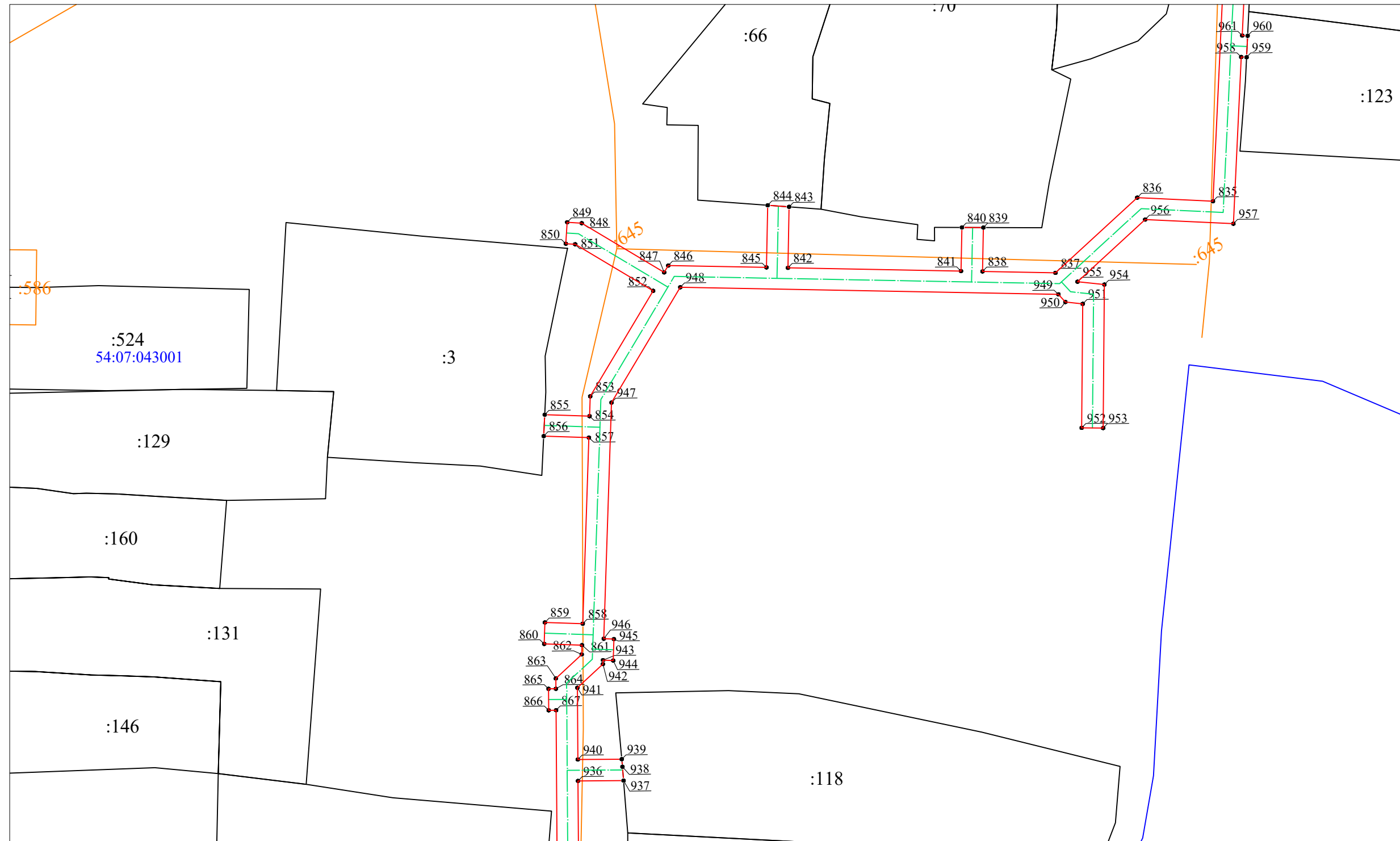


Схема расположения границ публичного сервитута

УТВЕРЖДЕНА

(наименование документа об утверждении, включая наименования
органов государственной власти или органов местного
самоуправления, принявших решение об утверждении схемы
или подписавших соглашение о перераспределении земельных участков)

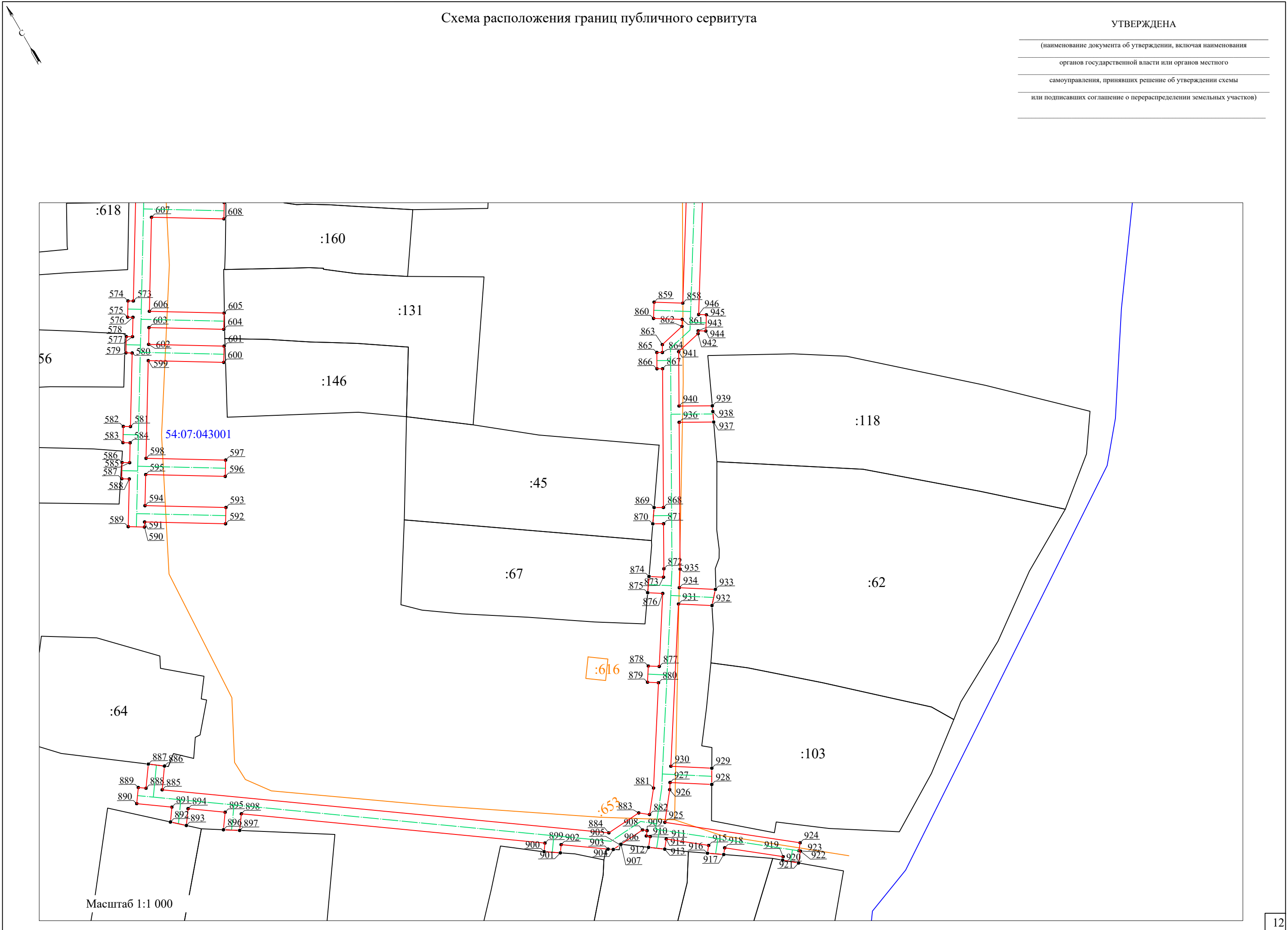


Масштаб 1:1 000

Схема расположения границ публичного сервитута

УТВЕРЖДЕНА

(наименование документа об утверждении, включая наименования
органов государственной власти или органов местного
самоуправления, принявших решение об утверждении схемы
или подписавших соглашение о перераспределении земельных участков)

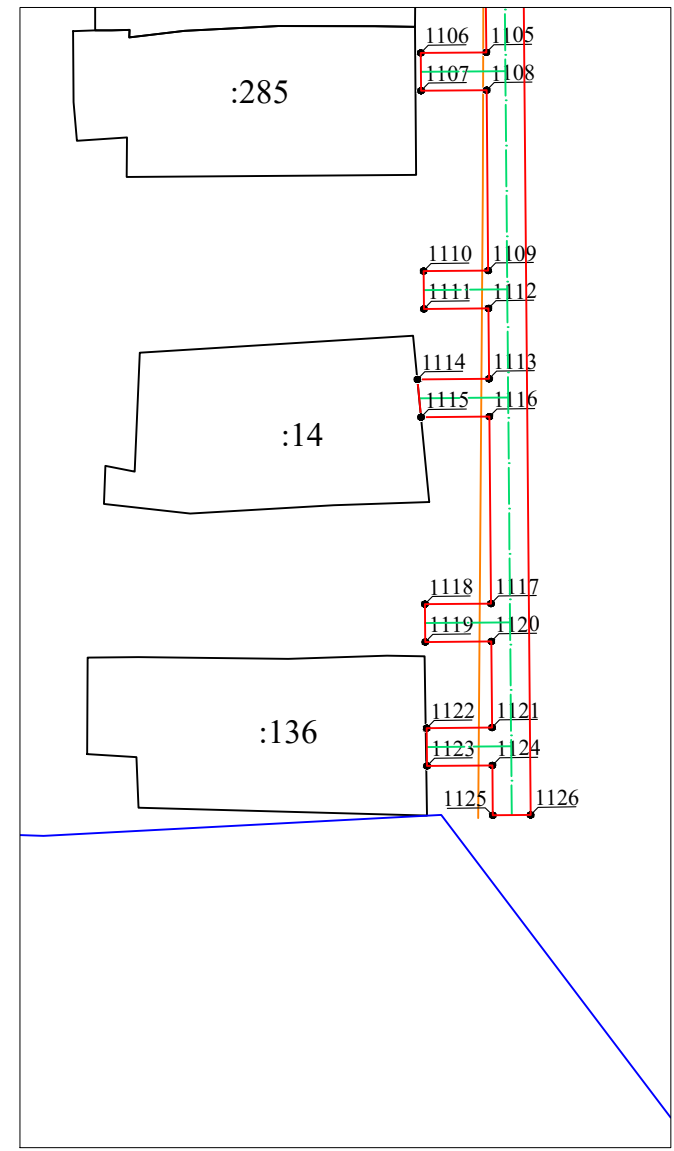
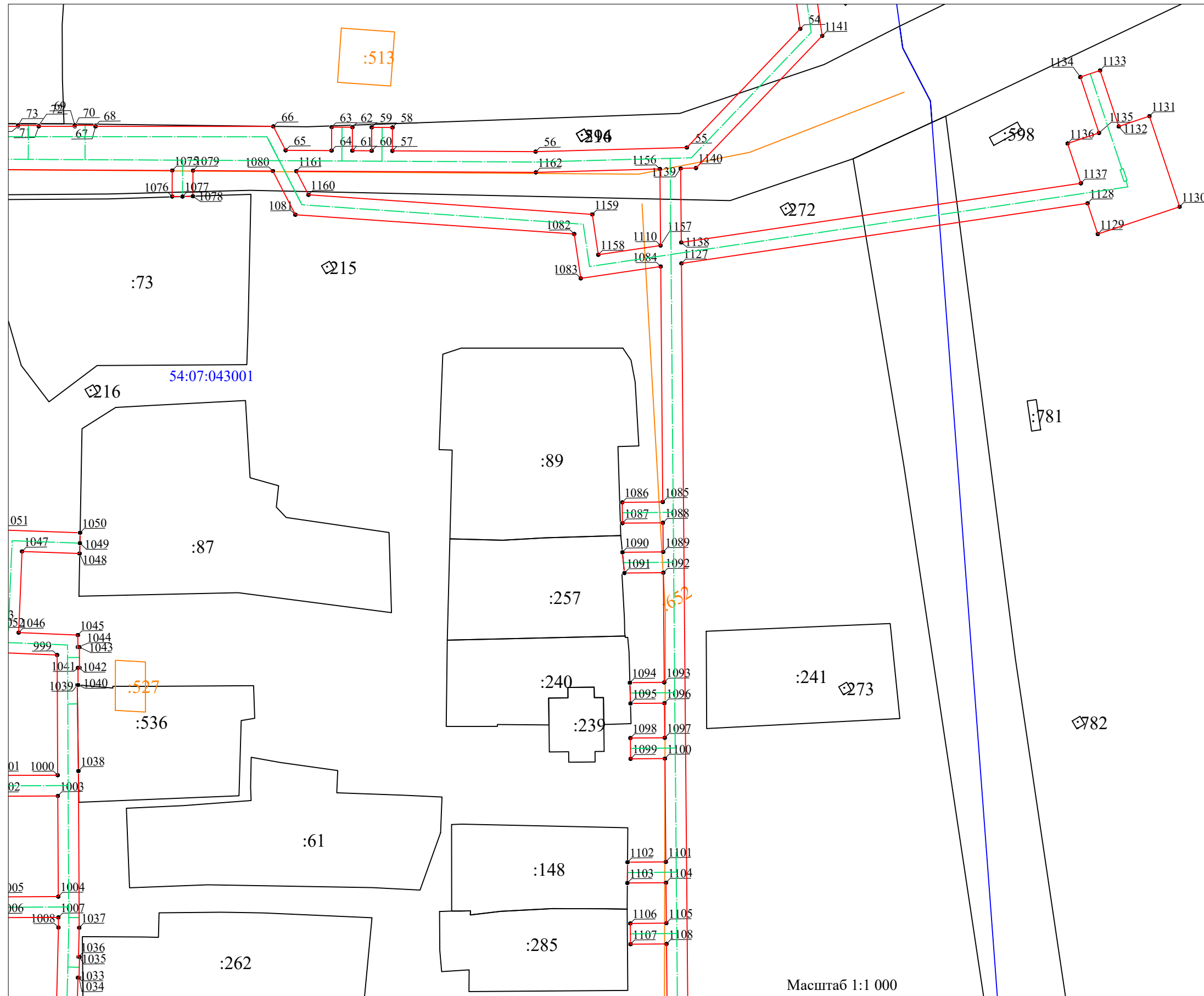


Масштаб 1:1 000

Схема расположения границ публичного сервитута

УТВЕРЖДЕНА

(наименование документа об утверждении, включая наименования
органов государственной власти или органов местного
самоуправления, принявших решение об утверждении схемы
или подписавших соглашение о перераспределении земельных участков)



Масштаб 1:1 000

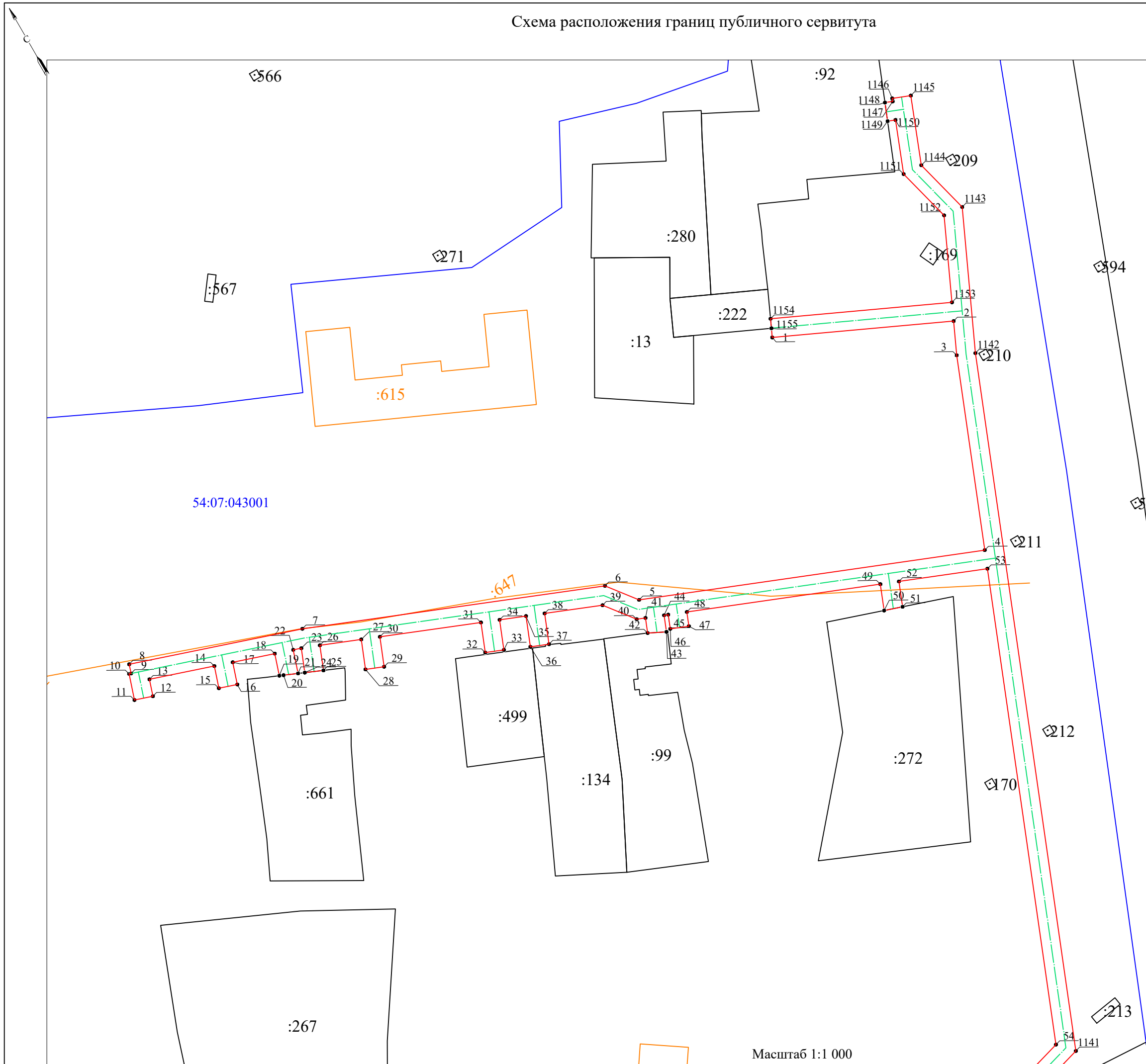
Выноска 13-1

Масштаб 1:1 000

Схема расположения границ публичного сервитута

УТВЕРЖДЕНА

(наименование документа об утверждении, включая наименования
органов государственной власти или органов местного
самоуправления, принявших решение об утверждении схемы
или подписавших соглашение о перераспределении земельных участков)



Масштаб 1:1 000

Схема расположения границ публичного сервитута

УТВЕРЖДЕНА

Каталог координат		
Система координат - МСК-54 зона 4		
Площадь контура 46733 кв. м		
№ точки	X	Y
1	417121.00	4196990.19
2	417100.09	4197033.88
3	417091.85	4197029.94
4	417043.50	4197009.86
5	417079.12	4196924.08
6	417086.95	4196918.17
7	417118.28	4196843.16
8	417133.71	4196798.75
9	417131.34	4196797.93
10	417131.52	4196797.44
11	417124.82	4196795.11
12	417123.18	4196799.83
13	417127.51	4196801.34
14	417121.73	4196817.98
15	417116.04	4196816.00
16	417114.39	4196820.72
17	417120.09	4196822.70
18	417116.35	4196833.49
19	417110.69	4196831.52
20	417110.23	4196832.56
21	417108.66	4196836.11
22	417114.70	4196838.21
23	417113.98	4196840.29
24	417107.93	4196837.76
25	417105.90	4196842.33
26	417112.12	4196844.93
27	417107.84	4196855.18
28	417100.42	4196852.08
29	417098.49	4196856.69
30	417105.91	4196859.79
31	417095.44	4196884.86
32	417087.98	4196881.75
33	417086.06	4196886.36
34	417093.52	4196889.48
35	417090.78	4196896.02
36	417083.15	4196892.84
37	417081.23	4196897.45
38	417088.85	4196900.64
39	417082.86	4196915.00
40	417075.02	4196920.90
41	417074.12	4196923.07
42	417070.37	4196921.52
43	417068.08	4196925.98
44	417072.21	4196927.69
45	417071.77	4196928.73
46	417068.25	4196927.26
47	417066.33	4196931.88
48	417069.86	4196933.35
49	417049.92	4196981.36
50	417043.37	4196978.64
51	417041.72	4196983.36
52	417048.01	4196985.97
53	417038.88	4197007.95
54	416920.77	4196958.91
55	416910.17	4196920.82
56	416927.95	4196888.99
57	416945.74	4196859.42
58	416950.58	4196862.32

№ точки	X	Y
59	416953.15	4196858.04
60	416948.32	4196855.13
61	416950.72	4196851.14
62	416955.56	4196854.06
63	416958.14	4196849.78
64	416953.30	4196846.86
65	416959.00	4196837.37
66	416965.47	4196837.77
67	416987.38	4196800.97
68	416987.57	4196801.08
69	416990.15	4196796.80
70	416989.93	4196796.67
71	416994.37	4196789.21
72	416994.55	4196789.32
73	416997.13	4196785.03
74	416996.93	4196784.91
75	417012.67	4196758.47
76	417016.79	4196750.86
77	417017.13	4196750.97
78	417025.69	4196736.59
79	417028.58	4196727.66
80	417055.94	4196684.20
81	417058.54	4196685.80
82	417061.17	4196681.54
83	417058.61	4196679.96
84	417058.97	4196679.39
85	417057.23	4196675.68
86	417065.92	4196661.57
87	417078.09	4196640.51
88	417084.38	4196644.14
89	417086.88	4196639.81
90	417080.59	4196636.18
91	417103.48	4196596.54
92	417109.75	4196600.16
93	417112.25	4196595.83
94	417105.98	4196592.21
95	417112.32	4196581.23
96	417118.58	4196584.85
97	417121.08	4196580.52
98	417114.82	4196576.90
99	417126.47	4196556.72
100	417132.76	4196560.36
101	417135.26	4196556.03
102	417128.98	4196552.39
103	417134.18	4196543.38
104	417140.49	4196547.03
105	417142.99	4196542.70
106	417136.68	4196539.05
107	417151.48	4196513.43
108	417158.10	4196517.25
109	417160.60	4196512.92
110	417153.98	4196509.10
111	417192.55	4196442.32
112	417199.41	4196446.28
113	417201.91	4196441.95
114	417195.05	4196437.99
115	417195.61	4196437.01
116	417231.88	4196376.05
117	417239.71	4196380.71
118	417242.27	4196376.41
119	417234.44	4196371.75

№ точки	X	Y
120	417253.14	4196340.32
121	417258.01	4196343.22
122	417261.10	4196337.98
123	417274.41	4196346.62
124	417286.65	4196327.75
125	417269.04	4196316.33
126	417265.71	4196321.47
127	417259.00	4196317.54
128	417270.62	4196297.65
129	417283.40	4196305.12
130	417284.67	4196302.97
131	417285.93	4196300.81
132	417273.14	4196293.34
133	417296.53	4196253.32
134	417312.14	4196253.54
135	417367.92	4196158.27
136	417369.40	4196159.13
137	417371.93	4196154.82
138	417370.44	4196153.95
139	417381.73	4196134.66
140	417425.09	4196160.05
141	417426.07	4196171.71
142	417440.23	4196180.51
143	417434.35	4196189.97
144	417438.59	4196192.61
145	417444.47	4196183.16
146	417470.90	4196199.59
147	417464.75	4196209.49
148	417468.99	4196212.13
149	417475.15	4196202.23
150	417637.62	4196303.26
151	417598.37	4196366.38
152	417600.98	4196396.21
153	417582.17	4196476.38
154	417586.55	4196479.59
155	417606.03	4196396.57
156	417604.69	4196381.22
157	417604.47	4196380.09
158	417604.59	4196380.07
159	417603.50	4196367.60
160	417644.50	4196301.66
161	417585.86	4196265.19
162	417599.05	4196243.98
163	417594.81	4196241.34
164	417581.62	4196262.55
165	417572.83	4196257.09
166	417585.71	4196236.37
167	417581.49	4196233.69
168	417568.58	4196254.45
169	417555.71	4196246.44
170	417568.89	4196225.25
171	417564.64	4196222.61
172	417551.46	4196243.80
173	417546.51	4196240.72
174	417560.09	4196218.89
175	417555.85	4196216.24
176	417542.27	4196238.08
177	417512.13	4196219.34
178	417526.13	4196196.81
179	417521.89	4196194.17
180	417507.88	4196216.70

№ точки	X	Y
181	417473.30	4196195.19
182	417488.51	4196170.72
183	417483.93	4196168.63
184	417469.05	4196192.55
185	417430.84	4196168.79
186	417429.85	4196157.04
187	417384.26	4196130.35
188	417389.56	4196121.30
189	417397.21	4196101.84
190	417400.27	4196096.89
191	417405.43	4196100.08
192	417408.06	4196095.83
193	417402.90	4196092.64
194	417407.54	4196085.13
195	417412.59	4196088.26
196	417415.22	4196084.00
197	417410.17	4196080.88
198	417425.84	4196055.52
199	417427.89	4196056.78
200	417429.20	4196054.65
201	417430.48	4196052.51
202	417428.47	4196051.26
203	417448.79	4196018.39
204	417452.12	4196020.45
205	417454.75	4196016.20
206	417451.42	4196014.14
207	417456.02	4196006.69
208	417459.01	4196008.53
209	417460.33	4196006.41
210	417461.64	4196004.28
211	417458.65	4196002.43
212	417466.89	4195989.11
213	417551.89	4196040.94
214	417551.38	4196041.77
215	417555.65	4196044.38
216	417556.16	4196043.54
217	417580.59	4196058.43
218	417578.91	4196061.19
219	417583.18	4196063.80
220	417584.86	4196061.04
221	417606.55	4196074.26
222	417603.98	4196078.46
223	417608.25	4196081.07
224	417610.82	4196076.86
225	417617.60	4196081.00
226	417614.53	4196086.03
227	417617.62	4196087.92
228	417617.62	4196088.00
229	417618.76	4196088.70
230	417621.86	4196083.60
231	417633.54	4196090.72
232	417630.01	4196096.50
233	417634.19	4196099.26
234	417637.81	4196093.32
235	417645.23	4196097.85
236	417641.43	4196104.09
237	417645.56	4196106.91
238	417650.80	4196098.32
239	417650.48	4196098.12
240	417651.79	4196095.99
241	417634.17	4196085.25

№ точки	X	Y
242	417641.23	4196073.66
243	417636.90	4196071.16
244	417629.90	4196082.64
245	417607.35	4196068.90
246	417614.36	4196057.40
247	417610.09	4196054.80
248	417603.08	4196066.29
249	417571.89	4196047.27
250	417578.34	4196036.69
251	417574.07	4196034.09
252	417567.62	4196044.67
253	417538.77	4196027.08
254	417544.80	4196017.20
255	417540.53	4196014.59
256	417534.50	4196024.48
257	417507.36	4196007.93
258	417514.65	4195995.98
259	417510.38	4195993.37
260	417503.09	4196005.33
261	417479.29	4195990.82
262	417487.35	4195977.61
263	417483.11	4195974.95
264	417475.03	4195988.22
265	417465.25	4195982.25
266	417461.20	4195988.80
267	417455.32	4195985.16
268	417456.07	4195962.28
269	417452.98	4195960.47
270	417453.45	4195959.67
271	417449.12	4195957.18
272	417448.66	4195957.96
273	417304.74	4195874.10
274	417305.13	4195873.43
275	417300.84	4195870.88
276	417300.42	4195871.58
277	417287.42	4195864.00
278	417284.90	4195868.32
279	417285.10	4195868.44
280	417279.73	4195877.65
281	417284.05	4195880.17
282	417289.42	4195870.95
283	417303.06	4195878.90
284	417297.47	41

Схема расположения границ публичного сервитута

УТВЕРЖДЕНА

Каталог координат		
Система координат - МСК-54		
зона 4		
Площадь контура 46733 кв. м		
№ точки	X	Y
351	417070.65	4195912.82
352	416880.34	4195802.54
353	416877.84	4195806.87
354	416878.68	4195807.36
355	416873.06	4195817.04
356	416877.39	4195819.54
357	416883	4195809.86
358	416888.57	4195813.09
359	416882.9	4195822.87
360	416887.22	4195825.37
361	416892.89	4195815.59
362	416903.76	4195821.89
363	416898.04	4195831.76
364	416902.37	4195834.27
365	416908.09	4195824.4
366	416922.22	4195832.59
367	416916.71	4195842.09
368	416918.88	4195843.34
369	416920.64	4195843.45
370	416921.34	4195844.07
371	416926.54	4195835.09
372	417002.1	4195878.88
373	416996.01	4195889.37
374	417000.34	4195891.88
375	417006.42	4195881.38
376	417026.43	4195892.98
377	417020.41	4195903.37
378	417024.73	4195905.89
379	417030.76	4195895.49
380	417052.03	4195907.81
381	417045.85	4195918.48
382	417050.11	4195921.09
383	417056.36	4195910.32
384	417067.83	4195916.97
385	417067.95	4195917.07
386	417060.26	4195926.73
387	417064.18	4195929.84
388	417071.86	4195920.18
389	417083.99	4195929.83
390	417120.49	4195951.18
391	417142.34	4195963.32
392	417123.34	4195997.54
393	417130.22	4196001.36
394	417132.84	4195997.09
395	417130.14	4195995.6
396	417146.71	4195965.74
397	417180.4	4195984.44
398	417174.91	4195994.32
399	417179.28	4195996.75
400	417184.77	4195986.87
401	417191.44	4195990.57
402	417196.01	4195996.49
403	417327.62	4196074.17
404	417321.97	4196083.73
405	417326.28	4196086.28
406	417331.92	4196076.72
407	417344.84	4196084.34
408	417339.16	4196093.96

№ точки	X	Y
409	417343.46	4196096.5
410	417349.14	4196086.88
411	417354.03	4196089.76
412	417357.8	4196117.73
413	417378.69	4196129.97
414	417348.75	4196181.1
415	417333.85	4196172.38
416	417332.53	4196174.51
417	417331.27	4196176.66
418	417346.22	4196185.42
419	417337.23	4196200.78
420	417321.93	4196191.82
421	417320.64	4196193.96
422	417319.38	4196196.12
423	417334.71	4196205.09
424	417313.61	4196241.12
425	417298	4196231.98
426	417296.7	4196234.11
427	417295.44	4196236.27
428	417311.09	4196245.44
429	417309.3	4196248.5
430	417293.68	4196248.28
431	417285.35	4196262.54
432	417266.8	4196251.7
433	417263.7	4196244.51
434	417215.98	4196216.9
435	417220.9	4196208.37
436	417216.57	4196205.87
437	417211.65	4196214.39
438	417182.99	4196197.81
439	417188.83	4196187.72
440	417184.5	4196185.21
441	417178.66	4196195.31
442	417153.26	4196180.61
443	417159.56	4196169.73
444	417155.23	4196167.22
445	417148.93	4196178.11
446	417127.6	4196165.76
447	417134.04	4196154.62
448	417129.72	4196152.11
449	417123.27	4196163.26
450	417115.1	4196158.53
451	417121.55	4196147.39
452	417117.22	4196144.88
453	417110.77	4196156.03
454	417027.41	4196107.8
455	417034.17	4196096.14
456	417029.89	4196093.55
457	417023.09	4196105.3
458	416974.63	4196077.26
459	416981.68	4196065.07
460	416977.36	4196062.55
461	416970.3	4196074.76
462	416963.42	4196070.78
463	416970.84	4196057.94
464	416966.52	4196055.43
465	416959.09	4196068.27
466	416945.13	4196060.2
467	416952.81	4196046.93
468	416948.5	4196044.39
469	416940.81	4196057.7

№ точки	X	Y
470	416936.42	4196055.16
471	416943.92	4196041.39
472	416939.53	4196039
473	416932.04	4196052.74
474	416909.07	4196040.22
475	416917.11	4196025.46
476	416912.85	4196022.84
477	416904.68	4196037.83
478	416896.93	4196033.61
479	416905.5	4196017.87
480	416901.11	4196015.48
481	416892.54	4196031.21
482	416879.01	4196023.84
483	416866.85	4196016.16
484	416876.6	4196000.75
485	416872.37	4195998.08
486	416862.63	4196013.49
487	416851.19	4196006.26
488	416860.76	4195991.12
489	416856.53	4195988.45
490	416846.96	4196003.58
491	416838.84	4195998.45
492	416848.09	4195983.82
493	416847.62	4195983.45
494	416843.83	4195981.21
495	416834.62	4195995.78
496	416813.62	4195982.51
497	416822.53	4195968.41
498	416818.31	4195965.74
499	416809.4	4195979.84
500	416806.43	4195977.96
501	416814.96	4195964.46
502	416810.71	4195961.83
503	416802.2	4195975.29
504	416781.33	4195962.1
505	416789.9	4195948.55
506	416785.67	4195945.88
507	416777.1	4195959.43
508	416773.01	4195956.84
509	416741.37	4195942.08
510	416746.45	4195931.19
511	416742.16	4195928.55
512	416736.84	4195939.97
513	416729.27	4195936.44
514	416719.88	4195929.34
515	416727.36	4195919.45
516	416723.09	4195916.82
517	416715.9	4195926.33
518	416706.49	4195919.21
519	416703.48	4195923.2
520	416717.66	4195933.93
521	416716.14	4195935.93
522	416720.13	4195938.95
523	416721.65	4195936.94
524	416726.68	4195940.75
525	416755.66	4195954.27
526	416753.66	4195958.55
527	416758.19	4195960.67
528	416760.19	4195956.38
529	416770.61	4195961.24
530	416776.16	4195964.74

№ точки	X	Y
531	416773.2	4195969.42
532	416777.43	4195972.09
533	416780.38	4195967.42
534	416797.29	4195978.1
535	416795.16	4195981.47
536	416799.39	4195984.14
537	416801.52	4195980.77
538	416807.98	4195984.86
539	416806.23	4195987.62
540	416810.45	4195990.3
541	416812.2	4195987.53
542	416873.48	4196026.27
543	416860.6	4196046.65
544	416843.95	4196078.58
545	416837.72	4196075.33
546	416835.51	4196079.81
547	416841.64	4196083.01
548	416835.03	4196095.69
549	416829.19	4196092.65
550	416826.99	4196097.14
551	416832.72	4196100.13
552	416824.29	4196116.29
553	416818.99	4196113.52
554	416817.03	4196117.56
555	416815.59	4196116.97
556	416815.42	4196117.3
557	416821.98	4196120.72
558	416820.85	4196122.88
559	416814.12	4196119.38
560	416811.81	4196123.81
561	416817.81	4196126.94
562	416809.06	4196132.29
563	416804.28	4196142.38
564	416802.28	4196141.43
565	416800.14	4196145.95
566	416802.13	4196146.89
567	416800.25	4196150.87
568	416798.2	4196149.9
569	416795.88	4196154.34
570	416798.1	4196155.39
571	416794.41	4196163.17
572	416790.16	4196164.66
573	416751.88	4196140.7
574	416752.75	4196139.3
575	416748.51	4196136.65
576	416747.64	4196138.05
577	416742.58	4196134.88
578	416743.59	4196133.26
579	416739.35	4196130.61
580	416738.34	4196132.23
581	416719.16	4196120.23
582	416720.34	4196118.36
583	416716.1	4196115.71
584	416714.92	4196117.58
585	416709.75	4196114.35
586	416710.99	4196112.37
587	416706.75	4196109.71
588	416705.51	4196111.69
589	416693.08	4196103.91
590	416690.43	4196108.15
591	416691.76	4196108.98

(наименование документа об утверждении, включая наименования органов государственной власти или органов местного самоуправления, принявших решение об утверждении схемы или подписавших соглашение о перераспределении земельных участков)

№ точки	X	Y
592	416678.56	4196130.08
593	416682.8	4196132.73
594	416696	4196111.64
595	416704.1	4196116.71
596	416691.12	4196137.46
597	416695.36	4196140.11
598	416708.34	4196119.36
599	416733.79	4196135.28
600	416721.47	4196154.96
601	416725.71	4196157.62
602	416738.02	4196137.93
603	416742.39	4196140.67
604	416730.2	4196160.16
605	416734.44	4196162.81
606	416746.63	4196143.32
607	416771.15	4196158.66
608	416759.34	4196177.53
609	416763.58	4196180.18
610	416775.39	4196161.31
611	416778.21	4196163.08
612	416766.51	4196181.78
613	416770.75	4196184.43
614	416782.45	4196165.73
615	416789.55	4196170.17
616	416798.03	4196167.2
617	416799.04	4196165.06
618	416801.1	4196166.04
619	416801.05	4196196.56
620	416803.19	4196197.88
621	416800.55	4196202.13
622	416804.49	4196204.44
623	416804.47	4196204.48
624	416804.84	4196204.7
625	416807.43	4196200.52
626	416811.48	4196203.03
627	416808.93	4196207.13
628	416813.18	4196209.76
629	416815.72	4196205.67
630	416815.78	4196205.7
631	416818	

Схема расположения границ публичного сервитута

УТВЕРЖДЕНА

Каталог координат		
Система координат - МСК-54 зона 4		
Площадь контура 46733 кв. м		
№ точки	X	Y
701	417196.77	4196211.56
702	417195.03	4196214.58
703	417199.35	4196217.08
704	417201.1	4196214.07
705	417259.76	4196248.01
706	417262.86	4196255.19
707	417282.82	4196266.86
708	417265.2	4196297.02
709	417261.37	4196294.78
710	417258.84	4196299.09
711	417262.68	4196301.33
712	417252.16	4196319.32
713	417262.66	4196325.48
714	417260.59	4196328.99
715	417249.65	4196322.62
716	417242.63	4196334.69
717	417241.04	4196333.74
718	417238.48	4196338.04
719	417240.11	4196339.01
720	417219.41	4196374.58
721	417216.79	4196373.03
722	417215.51	4196375.17
723	417214.23	4196377.32
724	417216.89	4196378.9
725	417190.16	4196424.83
726	417118.15	4196382.84
727	417125.68	4196369.94
728	417121.45	4196367.27
729	417113.83	4196380.33
730	417081.72	4196361.61
731	417089.7	4196347.93
732	417085.38	4196345.41
733	417077.4	4196359.09
734	417045.33	4196340.39
735	417054.06	4196325.42
736	417049.74	4196322.9
737	417041.01	4196337.87
738	417023.47	4196327.65
739	417032.01	4196313.01
740	417027.69	4196310.49
741	417019.15	4196325.13
742	416956.44	4196288.57
743	416955.18	4196290.73
744	416954.77	4196290.49
745	416946.94	4196303.92
746	416951.21	4196306.52
747	416957.83	4196295.17
748	416978.19	4196307.04
749	417022.61	4196332.63
750	417027.68	4196335.89
751	417034.61	4196339.93
752	417034.44	4196340.23
753	417038.65	4196342.94
754	417038.93	4196342.45
755	417048.08	4196347.78
756	417047.84	4196348.2

№ точки	X	Y
757	417052.16	4196350.72
758	417052.4	4196350.3
759	417099.06	4196377.5
760	417099.03	4196377.56
761	417103.35	4196380.08
762	417103.38	4196380.02
763	417148.14	4196406.12
764	417152.32	4196408.47
765	417183.39	4196426.32
766	417183.25	4196426.59
767	417187.65	4196429.15
768	417179.89	4196442.48
769	417176.16	4196440.33
770	417173.66	4196444.66
771	417177.37	4196446.8
772	417156.2	4196483.16
773	417153.11	4196481.38
774	417150.61	4196485.71
775	417153.69	4196487.49
776	417149.35	4196494.93
777	417146.43	4196493.24
778	417143.93	4196497.57
779	417146.84	4196499.25
780	417048.33	4196668.48
781	417051.55	4196675.36
782	417040.49	4196693.31
783	417029.78	4196686.7
784	417027.06	4196685.14
785	417033.93	4196673.22
786	417029.75	4196670.47
787	417022.73	4196682.64
788	416982.55	4196659.47
789	416943.75	4196634.31
790	416941.17	4196632.68
791	416948.08	4196621.78
792	416943.85	4196619.1
793	416936.94	4196630.02
794	416928.28	4196624.56
795	416935.09	4196613.75
796	416930.86	4196611.09
797	416924.05	4196621.9
798	416907.64	4196611.56
799	416914.37	4196600.87
800	416910.14	4196598.21
801	416903.41	4196608.9
802	416796.51	4196541.57
803	416806.32	4196526
804	416824.42	4196503.42
805	416824.85	4196502.69
806	416832.5	4196507.21
807	416835.05	4196502.9
808	416827.37	4196498.37
809	416831.19	4196491.84
810	416838.91	4196496.36
811	416841.44	4196492.04
812	416833.72	4196487.53
813	416866.28	4196431.88
814	416875.56	4196437.31

№ точки	X	Y
815	416878.08	4196432.99
816	416868.81	4196427.57
817	416875.3	4196416.48
818	416870.98	4196413.96
819	416866.71	4196421.26
820	416861.58	4196418.26
821	416859.05	4196422.57
822	416864.18	4196425.57
823	416847.59	4196453.93
824	416842	4196450.66
825	416839.47	4196454.97
826	416845.06	4196458.25
827	416820.29	4196500.58
828	416802.24	4196523.1
829	416792.28	4196538.91
830	416783.83	4196533.58
831	416787.1	4196528.39
832	416782.87	4196525.73
833	416779.6	4196530.92
834	416762.9	4196520.4
835	416674.49	4196462.05
836	416684.22	4196447.31
837	416678.92	4196421.98
838	416687.88	4196407.54
839	416696.57	4196412.94
840	416699.14	4196408.64
841	416690.52	4196403.29
842	416711.79	4196369.01
843	416723.85	4196376.49
844	416726.72	4196372.39
845	416714.42	4196364.76
846	416726.5	4196345.3
847	416725.61	4196343.67
848	416745.27	4196333.02
849	416747.19	4196330.21
850	416743.07	4196327.38
851	416741.82	4196329.2
852	416723.23	4196339.27
853	416709.6	4196314.11
854	416705.72	4196311.62
855	416711.35	4196302.81
856	416707.19	4196300.05
857	416701.5	4196308.93
858	416664.99	4196285.55
859	416669.75	4196278.12
860	416665.54	4196275.42
861	416660.78	4196282.86
862	416658.96	4196281.69
863	416657.24	4196273.65
864	416655.16	4196272.43
865	416656.03	4196270.95
866	416651.72	4196268.42
867	416650.85	4196269.9
868	416614.05	4196248.35
869	416615.5	4196245.88
870	416611.4	4196242.97

№ точки	X	Y
871	416609.74	4196245.82
872	416597.78	4196238.82
873	416595.64	4196237.41
874	416598.08	4196233.71
875	416594.02	4196230.79
876	416591.47	4196234.65
877	416572.71	4196222.27
878	416574.57	4196219.45
879	416570.4	4196216.69
880	416568.54	4196219.51
881	416541.5	4196201.66
882	416535.13	4196196.44
883	416537.26	4196193.84
884	416536.69	4196182.8
885	416618.24	4196071.56
886	416624.15	4196075.89
887	416627.21	4196071.93
888	416621.2	4196067.53
889	416622.61	4196065.61
890	416618.57	4196062.65
891	416612.15	4196071.41
892	416608.44	4196068.69
893	416605.02	4196072.33
894	416609.2	4196075.44
895	416602.44	4196084.66
896	416598.07	4196081.47
897	416595.33	4196085.65
898	416599.48	4196088.69
899	416544.03	4196164.33
900	416541.89	4196162.76
901	416539.03	4196166.86
902	416541.08	4196168.36
903	416532.5	4196180.07
904	416531.61	4196181.4
905	416531.74	4196183.91
906	416531.89	4196184.04
907	416531.76	4196184.22
908	416532.17	4196192.17
909	416531.27	4196193.27
910	416529.98	4196192.22
911	416529.22	4196193.15
912	416526.63	4196191.03
913	416523.62	4196195.03
914	416526.05	4196197.02
915	416517.69	4196207.21
916	416515.81	4196205.68
917	416512.92	4196209.77
918	416514.52	4196211.08
919	416503.01	4196225.13
920	416502.17	4196224.44
921	416498.91	4196228.23
922	416501.78	4196230.58
923	416502.08	4196230.22
924	416504.01	4196231.8
925	416530.68	4196199.26

(наименование документа об утверждении, включая наименования
органов государственной власти или органов местного
самоуправления, принявших решение об утверждении схемы
или подписавших соглашение о перераспределении земельных участков)

Схема расположения границ публичного сервитута

УТВЕРЖДЕНА

Каталог координат		
Система координат - МСК-54 зона 4		
Площадь контура 46733 кв. м		
№ точки	X	Y
926	416538.53	4196205.69
927	416540.37	4196206.9
928	416533.31	4196217.6
929	416537.59	4196220.18
930	416544.54	4196209.66
931	416586.2	4196237.17
932	416580.52	4196245.77
933	416584.25	4196249.2
934	416590.38	4196239.92
935	416595.14	4196243.07
936	416634.08	4196265.88
937	416628.73	4196275.05
938	416631.63	4196276.47
939	416633.23	4196277.23
940	416638.4	4196268.41
941	416652.81	4196276.85
942	416654.51	4196284.78
943	416655.27	4196285.27
944	416653.99	4196287.26
945	416658.2	4196289.96
946	416659.48	4196287.96
947	416705.82	4196317.62
948	416720.72	4196345.13
949	416674.26	4196420
950	416671.9	4196420.5
951	416669.46	4196423.76
952	416644.77	4196408.79
953	416642.18	4196413.06
954	416670.74	4196430.39
955	416674.52	4196425.35
956	416678.9	4196446.29
957	416667.57	4196463.47
958	416700	4196484.88
959	416699.31	4196485.92
960	416703.48	4196488.69
961	416704.17	4196487.63
962	416735.04	4196508
963	416734.25	4196509.19
964	416738.41	4196511.96
965	416739.21	4196510.76
966	416755.47	4196521.49
967	416755.01	4196522.19
968	416759.18	4196524.95
969	416759.65	4196524.25
970	416760.19	4196524.61
971	416805.24	4196552.98
972	416805.27	4196552.94
973	416832.21	4196569.57
974	416838.26	4196573.77
975	416870.45	4196594.04
976	416869.5	4196595.55
977	416873.73	4196598.21
978	416874.68	4196596.71
979	416893.14	4196608.34
980	416892.05	4196610.06
981	416896.28	4196612.72
982	416897.37	4196611

№ точки	X	Y
983	416924.91	4196628.35
984	416924.4	4196629.17
985	416928.63	4196631.83
986	416929.14	4196631.01
987	416941.06	4196638.52
988	416946.36	4196641.95
989	416943.2	4196646.82
990	416924.74	4196667.38
991	416923.66	4196666.41
992	416920.32	4196670.13
993	416921.4	4196671.1
994	416915.34	4196677.84
995	416898.81	4196703.18
996	416898.12	4196702.73
997	416895.26	4196706.84
998	416896.08	4196707.37
999	416882.67	4196727.93
1000	416857.71	4196713.25
1001	416865.53	4196699.94
1002	416861.22	4196697.41
1003	416853.4	4196710.71
1004	416832.5	4196698.42
1005	416839.93	4196685.79
1006	416835.65	4196683.2
1007	416828.19	4196695.89
1008	416826.09	4196694.65
1009	416738.74	4196639.74
1010	416747.49	4196625.83
1011	416738.02	4196619.96
1012	416735.39	4196624.22
1013	416740.58	4196627.43
1014	416731.85	4196641.31
1015	416736.16	4196644.02
1016	416733.41	4196648.39
1017	416723.48	4196642.14
1018	416720.82	4196646.38
1019	416734.99	4196655.28
1020	416740.39	4196646.69
1021	416765.68	4196662.59
1022	416765.25	4196663.28
1023	416769.48	4196665.95
1024	416769.92	4196665.25
1025	416780.36	4196671.81
1026	416780.01	4196672.36
1027	416784.28	4196674.96
1028	416784.59	4196674.47
1029	416791.86	4196679.04
1030	416791.6	4196679.45
1031	416795.85	4196682.09
1032	416796.09	4196681.7
1033	416813.3	4196692.52
1034	416813.17	4196692.74
1035	416817.4	4196695.4
1036	416817.53	4196695.18
1037	416823.5	4196698.93
1038	416856.02	4196718.06
1039	416873.99	4196728.41

№ точки	X	Y
1040	416873.88	4196728.56
1041	416877.43	4196730.65
1042	416877.25	4196730.97
1043	416881.56	4196733.5
1044	416881.74	4196733.19
1045	416884.25	4196734.66
1046	416892.04	4196722.71
1047	416908.43	4196733.4
1048	416900.92	4196745.06
1049	416903.02	4196746.42
1050	416905.14	4196747.74
1051	416915.32	4196731.93
1052	416894.77	4196718.52
1053	416896.4	4196716.03
1054	416895.97	4196715.77
1055	416914.01	4196688.43
1056	416914.29	4196688.6
1057	416919.32	4196680.89
1058	416937.35	4196660.81
1059	416940.41	4196656.87
1060	416940.78	4196657
1061	416947.19	4196649.87
1062	416950.55	4196644.68
1063	416979.94	4196663.73
1064	416983.64	4196665.87
1065	416982.63	4196667.62
1066	416986.97	4196670.12
1067	416987.97	4196668.37
1068	417027.22	4196691
1069	417037.87	4196697.56
1070	417028.45	4196712.84
1071	417019.68	4196707.44
1072	417017.42	4196711.92
1073	417025.83	4196717.1
1074	417013.22	4196737.58
1075	416968.79	4196811.41
1076	416963.43	4196808.19
1077	416962.14	4196810.33
1078	416960.93	4196812.52
1079	416966.21	4196815.7
1080	416956.28	4196832.19
1081	416944.47	4196831.47
1082	416906.14	4196886.84
1083	416896.16	4196882.74
1084	416888.76	4196900.76
1085	416839.75	4196872.18
1086	416844.66	4196863.75
1087	416840.34	4196861.23
1088	416835.43	4196869.66
1089	416829.36	4196866.12
1090	416834.31	4196857.64
1091	416829.77	4196855.51
1092	416825.04	4196863.6
1093	416802.23	4196850.3
1094	416806.4	4196843.14
1095	416802.03	4196840.71
1096	416797.91	4196847.78

№ точки	X	Y
1097	416790.7	4196843.57
1098	416794.86	4196836.42
1099	416790.55	4196833.9
1100	416786.38	4196841.05
1101	416764.87	4196828.51
1102	416769.52	4196820.54
1103	416765.24	4196817.95
1104	416760.55	4196825.99
1105	416752.13	4196821.08
1106	416756.49	4196813.59
1107	416752.18	4196811.07
1108	416747.81	4196818.56
1109	416727.19	4196806.54
1110	416731.5	4196799.16
1111	416727.18	4196796.64
1112	416722.88	4196804.02
1113	416714.83	4196799.33
1114	416719.61	4196791.13
1115	416715.07	4196788.99
1116	416710.51	4196796.81
1117	416689.15	4196784.35
1118	416693.55	4196776.8
1119	416689.23	4196774.28
1120	416684.83	4196781.83
1121	416674.98	4196776.09
1122	416679.34	4196768.62
1123	416675.02	4196766.1
1124	416670.66	4196773.57
1125	416664.96	4196770.25
1126	416662.44	4196774.57
1127	416886.84	4196905.43
1128	416849.27	4196996.93
1129	416841.65	4196995.26
1130	416837.22	4197015.57
1131	416859.7	4197020.47
1132	416861.36	4197012.85
1133	416875.24	4197015.88
1134	416876.3	4197010.99
1135	416862.43	4197007.97
1136	416864.13	4197000.17
1137	416854.24	4196998.01
1138	416891.2	4196907.97
1139	416906.61	4196916.96
1140	416904.8	4196920.18
1141	416916.61	4196962.59
1142	417089.81	4197034.5
1143	417125.01	4197051.35
1144	417140.11	4197047.67
1145	417157.46	4197054.75
1146	417159.35	4197050.12
1147	417158.61	4197049.82
1148	417159.39	4197047.89
1149	417154.78	4197045.97
1150	417153.98	4197047.93
1151	417140.5	4197042.43
1152	417125.56	4197046.07
1153	417104.61	4197036.04

№ точки	X	Y
1154	417125.51	4196992.35
1155	417123.22	4196991.25
1	417121	4196990.19
1156	416909.04	4196912.59
1157	416893.12	4196903.3
1158	416898.88	4196889.27
1159	416907.97	4196893
1160	416946.98	4196836.63
1161	416953.38	4196837.03
1162	416923.62	4196886.48
1156	416909.04	4196912.59

(наименование документа об утверждении, включая наименования
органов государственной власти или органов местного
самоуправления, принявших решение об утверждении схемы
или подписавших соглашение о перераспределении земельных участков)