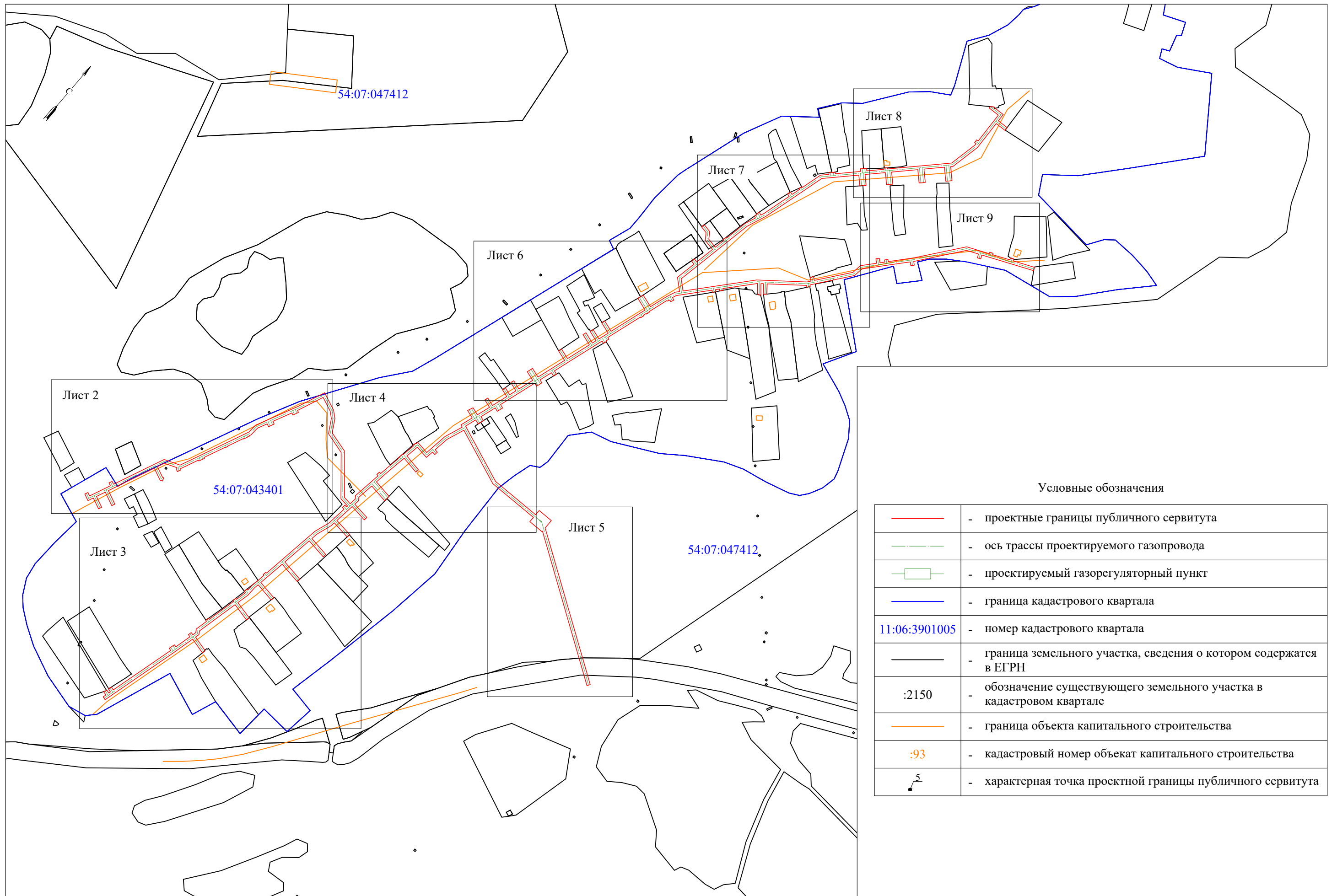


# Схема расположения границ публичного сервитута

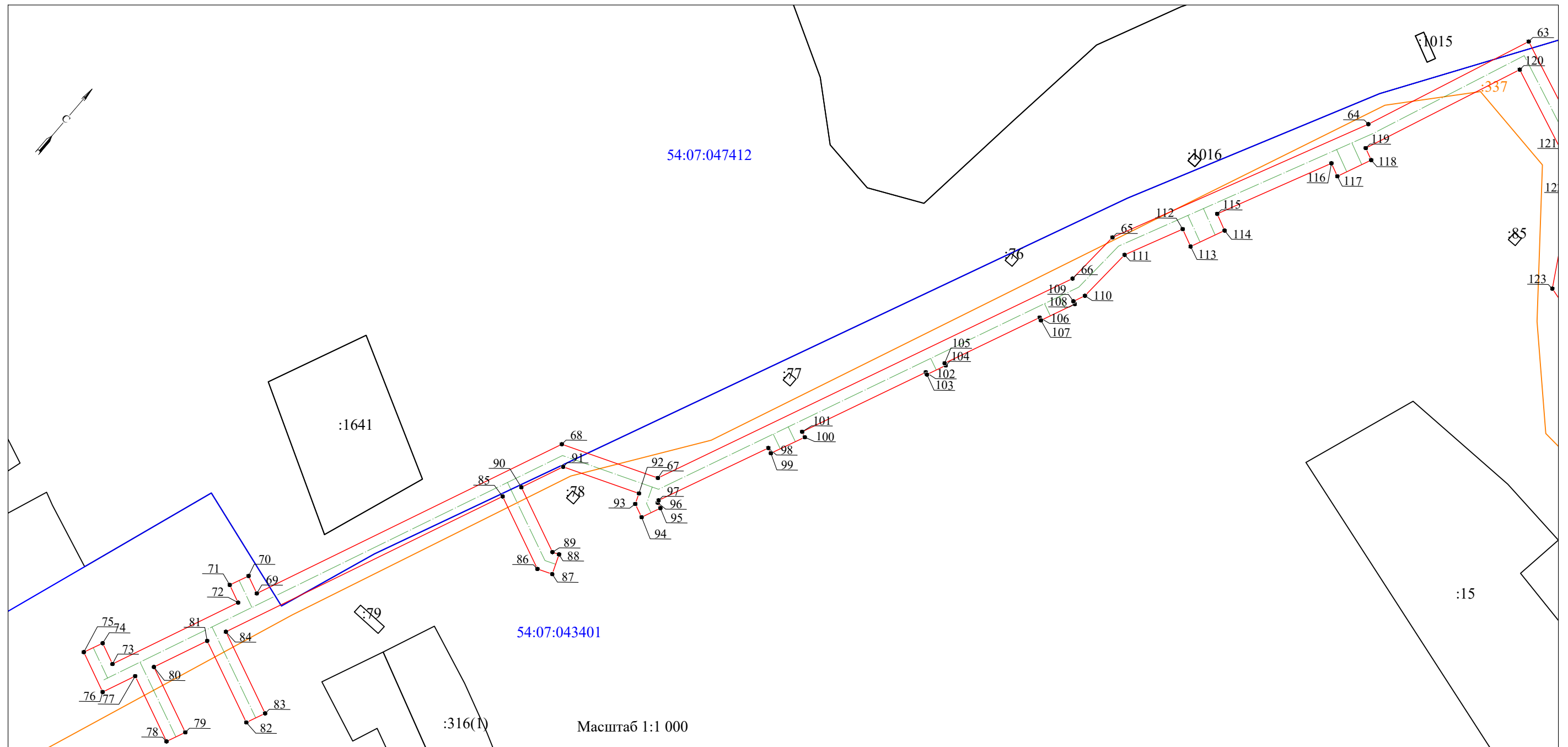


## Условные обозначения

	- проектные границы публичного сервитута
	- ось трассы проектируемого газопровода
	- проектируемый газорегуляторный пункт
	- граница кадастрового квартала
11:06:3901005	- номер кадастрового квартала
	- граница земельного участка, сведения о котором содержатся в ЕГРН
:2150	- обозначение существующего земельного участка в кадастровом квартале
	- граница объекта капитального строительства
:93	- кадастровый номер объект капитального строительства
	- характерная точка проектной границы публичного сервитута

Масштаб 1:5 000

# Схема расположения границ публичного сервитута



Каталог координат		
Система координат МСК-54 зона 4		
Площадь контура 20718 кв. м		
№ точки	X	Y
:ЗУ1(1)		
Площадь контура 20718 кв. м		
1	429431.81	4217606.48
2	429427.07	4217621.5
3	429421.11	4217619.64
4	429426.33	4217602.93
5	429421.56	4217601.44
6	429416.34	4217618.15
7	429380.71	4217607.03
8	429385.53	4217591.33
9	429380.72	4217589.97
10	429375.94	4217605.54
11	429332.63	4217592.02
12	429336.98	4217577.85

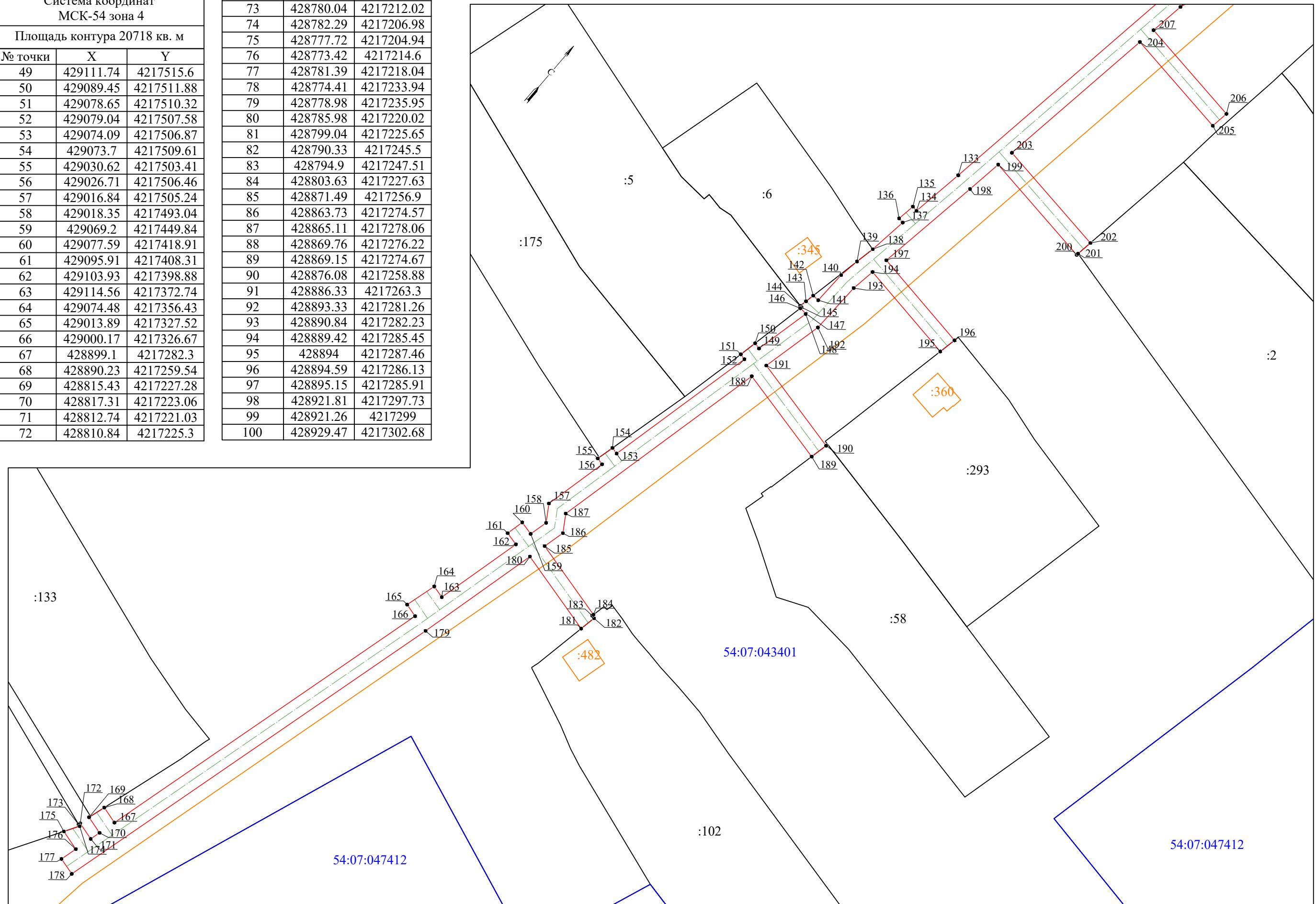
№ точки	X	Y
13	429328.35	4217575.31
14	429324.04	4217589.34
15	429301.55	4217582.32
16	429305.81	4217568.93
17	429301.04	4217567.41
18	429296.77	4217580.83
19	429286.52	4217577.62
20	429290.15	4217566.2
21	429285.76	4217565.19
22	429285.26	4217565.08
23	429281.74	4217576.13
24	429258.57	4217568.9
25	429262.36	4217556.75
26	429257.59	4217555.26
27	429253.8	4217567.41
28	429234.13	4217561.07
29	429237.8	4217549.73
30	429229.75	4217546.31
31	429225.83	4217558.39

№ точки	X	Y
32	429207.67	4217552.52
33	429206.29	4217556.13
34	429179.79	4217545.99
35	429145.06	4217541.05
36	429147.82	4217521.63
37	429144.44	4217521.07
38	429144.57	4217520.25
39	429140.25	4217518.93
40	429139.74	4217518.86
41	429139.51	4217520.24
42	429120.61	4217517.09
43	429120.76	4217516.22
44	429118.65	4217515.87
45	429115.81	4217515.46
46	429115.81	4217515.5
47	429114.33	4217515.25
48	429111.85	4217514.9

# Схема расположения границ публичного сервитута

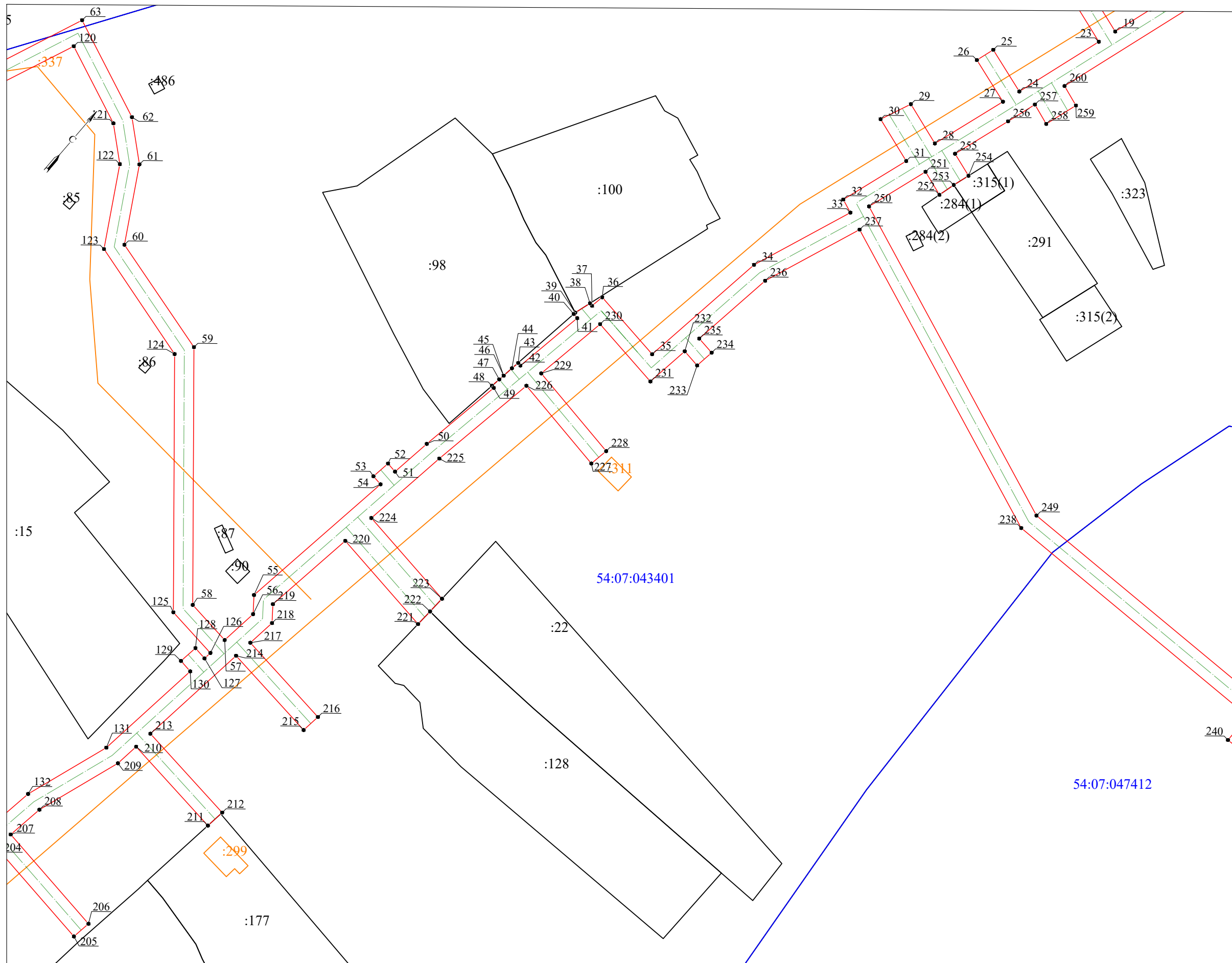
Каталог координат		
Система координат МСК-54 зона 4		
Площадь контура 20718 кв. м		
№ точки	X	Y
49	429111.74	4217515.6
50	429089.45	4217511.88
51	429078.65	4217510.32
52	429079.04	4217507.58
53	429074.09	4217506.87
54	429073.7	4217509.61
55	429030.62	4217503.41
56	429026.71	4217506.46
57	429016.84	4217505.24
58	429018.35	4217493.04
59	429069.2	4217449.84
60	429077.59	4217418.91
61	429095.91	4217408.31
62	429103.93	4217398.88
63	429114.56	4217372.74
64	429074.48	4217356.43
65	429013.89	4217327.52
66	429000.17	4217326.67
67	428899.1	4217282.3
68	428890.23	4217259.54
69	428815.43	4217227.28
70	428817.31	4217223.06
71	428812.74	4217221.03
72	428810.84	4217225.3

№ точки	X	Y
73	428780.04	4217212.02
74	428782.29	4217206.98
75	428777.72	4217204.94
76	428773.42	4217214.6
77	428781.39	4217218.04
78	428774.41	4217233.94
79	428778.98	4217235.95
80	428785.98	4217220.02
81	428799.04	4217225.65
82	428790.33	4217245.5
83	428794.9	4217247.51
84	428803.63	4217227.63
85	428871.49	4217256.9
86	428863.73	4217274.57
87	428865.11	4217278.06
88	428869.76	4217276.22
89	428869.15	4217274.67
90	428876.08	4217258.88
91	428886.33	4217263.3
92	428893.33	4217281.26
93	428890.84	4217282.23
94	428889.42	4217285.45
95	428894	4217287.46
96	428894.59	4217286.13
97	428895.15	4217285.91
98	428921.81	4217297.73
99	428921.26	4217299
100	428929.47	4217302.68



Масштаб 1:1 000

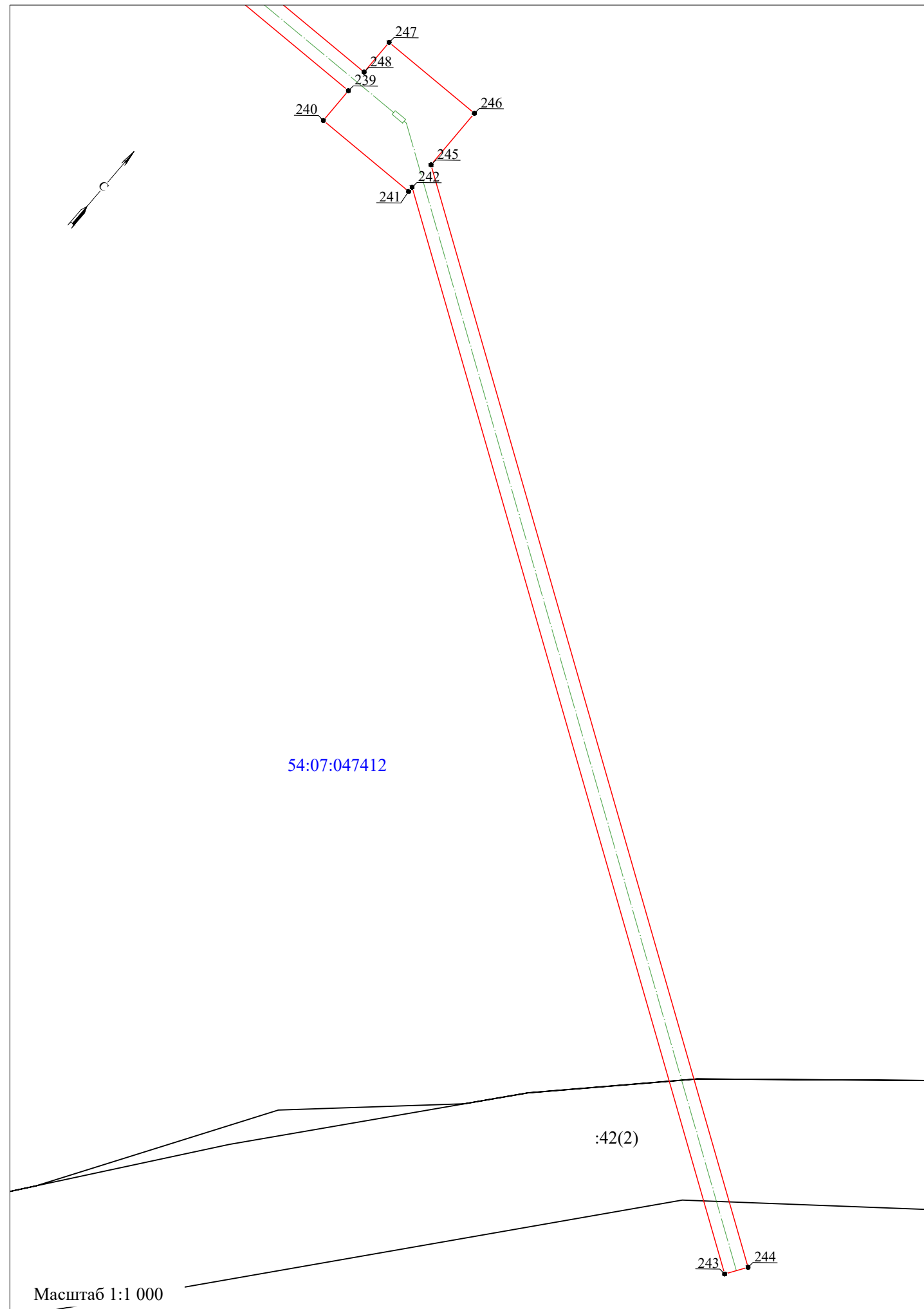
# Схема расположения границ публичного сервитута



Каталог координат		
Система координат МСК-54 зона 4		
Площадь контура 20718 кв. м		
№ точки	X	Y
101	428930.05	4217301.35
102	428960.2	4217314.58
103	428959.96	4217315.13
104	428964.54	4217317.14
105	428964.78	4217316.59
106	428987.94	4217326.76
107	428987.64	4217327.44
108	428995.88	4217331.06
109	428996.18	4217330.38
110	428998.97	4217331.61
111	429012.62	4217332.45
112	429026.37	4217339.01
113	429024.46	4217343.16
114	429032.66	4217346.86
115	429034.54	4217342.91
116	429061.59	4217355.82
117	429060.16	4217358.93
118	429068.39	4217362.56
119	429069.71	4217359.7
120	429108.05	4217375.49
121	429099.6	4217396.26
122	429092.66	4217404.41
123	429073.31	4217415.61
124	429064.58	4217447.2
125	429013.63	4217490.5
126	429011.88	4217504.62
127	429009.84	4217504.37
128	429010.32	4217500.87
129	429005.37	4217500.18
130	429004.87	4217503.75
131	428975.75	4217500.14
132	428953.46	4217492.56
133	428877.02	4217481.13
134	428862.05	4217478.77

Масштаб 1:1 000

# Схема расположения границ публичного сервитута



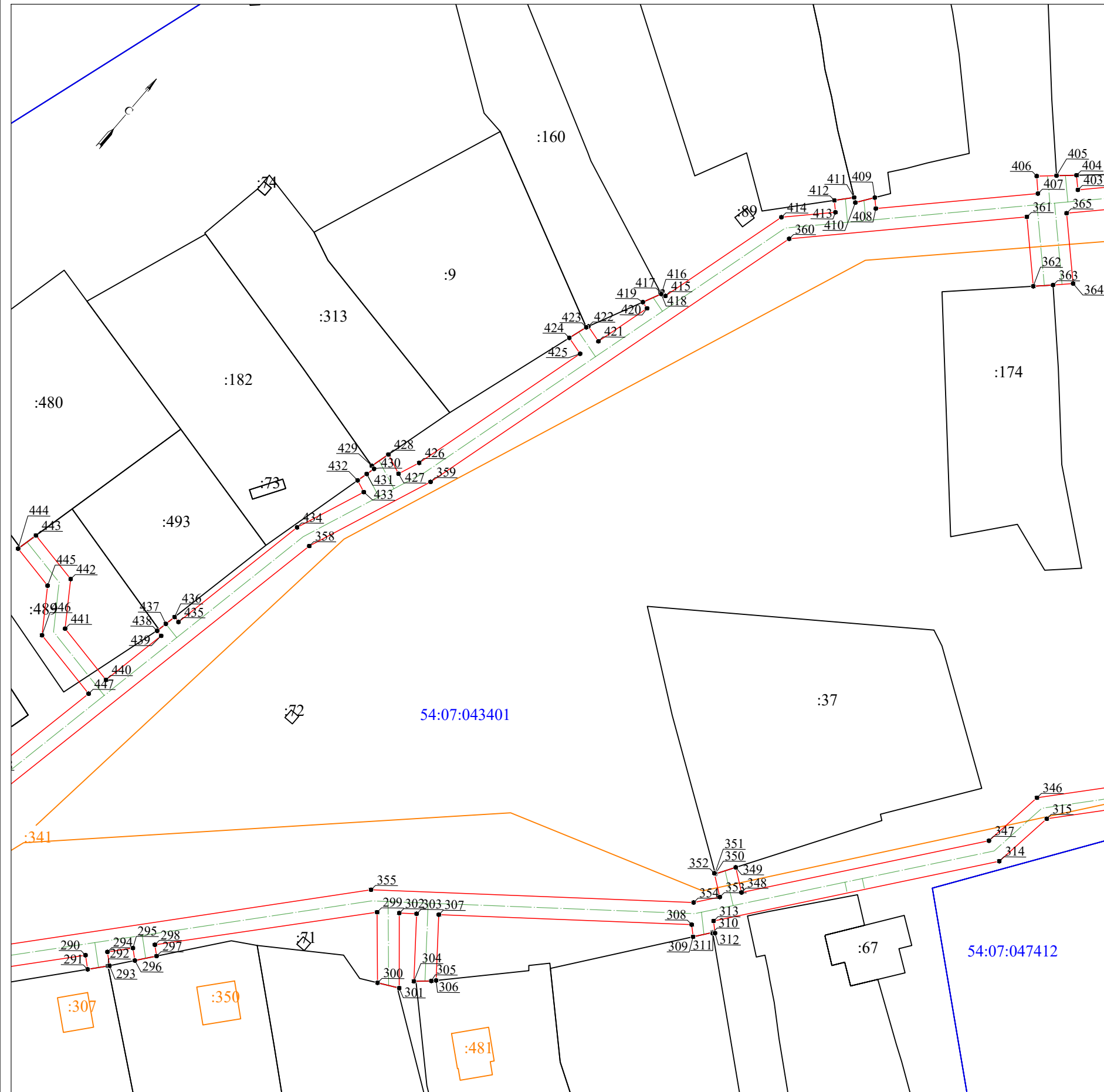
Каталог координат		
Система координат МСК-54 зона 4		
Площадь контура 20718 кв. м		
№ точки	X	Y
135	428862.28	4217477.27
136	428857.34	4217476.49
137	428857.11	4217478
138	428846.15	4217476.51
139	428840.73	4217475.42
140	428835.04	4217474.52
141	428825.65	4217474.25
142	428825.71	4217472.39
143	428823.22	4217471.89
144	428821.26	4217471.49
145	428821.15	4217472.01
146	428820.72	4217471.92
147	428820.65	4217474.1
148	428820.5	4217474.1
149	428804.87	4217470.51
150	428805.28	4217468.76
151	428800.37	4217467.76
152	428800	4217469.39
153	428757.24	4217459.56
154	428757.67	4217457.7
155	428752.81	4217456.49
156	428752.37	4217458.44
157	428734.59	4217454.36
158	428730.02	4217457.25
159	428724.94	4217455.99
160	428725.82	4217452.16
161	428720.95	4217451.04
162	428720.09	4217454.78
163	428695.69	4217448.73
164	428696.56	4217445.23
165	428687.9	4217442.82
166	428686.89	4217446.55
167	428589.54	4217420.66
168	428590.86	4217415.84
169	428586.1	4217414.38
170	428584.71	4217419.37
171	428581.87	4217418.62
172	428583.23	4217413.64
173	428582.71	4217413.49
174	428582.54	4217414
175	428578.59	4217411.65
176	428577.03	4217417.33
177	428572.41	4217416.1
178	428571.12	4217420.93

№ точки	X	Y
179	428685.7	4217451.41
180	428720.04	4217459.92
181	428714.17	4217483.61
182	428718.66	4217484.45
183	428718.86	4217483.6
184	428719.3	4217483.69
185	428724.9	4217461.13
186	428730.89	4217462.61
187	428735.5	4217459.7
188	428797.75	4217474
189	428791.68	4217501
190	428796.56	4217502.07
191	428802.62	4217475.12
192	428819.86	4217479.08
193	428834.58	4217479.51
194	428841.33	4217480.57
195	428836.84	4217509.06
196	428841.75	4217510.04
197	428846.27	4217481.35
198	428876.26	4217486.07
199	428886.44	4217487.59
200	428881.64	4217520.28
201	428882.14	4217520.35
202	428886.59	4217521.01
203	428891.39	4217488.33
204	428937.62	4217495.25
205	428933.19	4217525.59
206	428938.13	4217526.31
207	428942.57	4217495.99
208	428952.27	4217497.44
209	428974.63	4217505.04
210	428980.95	4217505.82
211	428977.55	4217533.22
212	428982.52	4217533.84
213	428985.92	4217506.44
214	429015.67	4217510.13
215	429012.47	4217535.92
216	429017.43	4217536.54
217	429020.63	4217510.75
218	429028.15	4217511.68
219	429032.02	4217508.67
220	429056.65	4217512.21
221	429052.58	4217540.54
222	429057.08	4217540.78
223	429061.59	4217540.97
224	429065.54	4217513.49
225	429088.68	4217516.82
226	429117.66	4217521.66
227	429113.34	4217547.52

№ точки	X	Y
228	429118.27	4217548.35
229	429122.59	4217522.49
230	429142.19	4217525.76
231	429139.4	4217545.29
232	429151.12	4217546.96
233	429150.44	4217551.78
234	429155.39	4217552.48
235	429156.07	4217547.67
236	429178.53	4217550.87
237	429204.51	4217560.8
238	429173.13	4217642.87
239	429174.34	4217719.14
240	429166.34	4217719.21
241	429166.7	4217742
242	429167.82	4217741.99
243	429040.17	4217936.19



# Схема расположения границ публичного сервитута



Масштаб 1:1 000

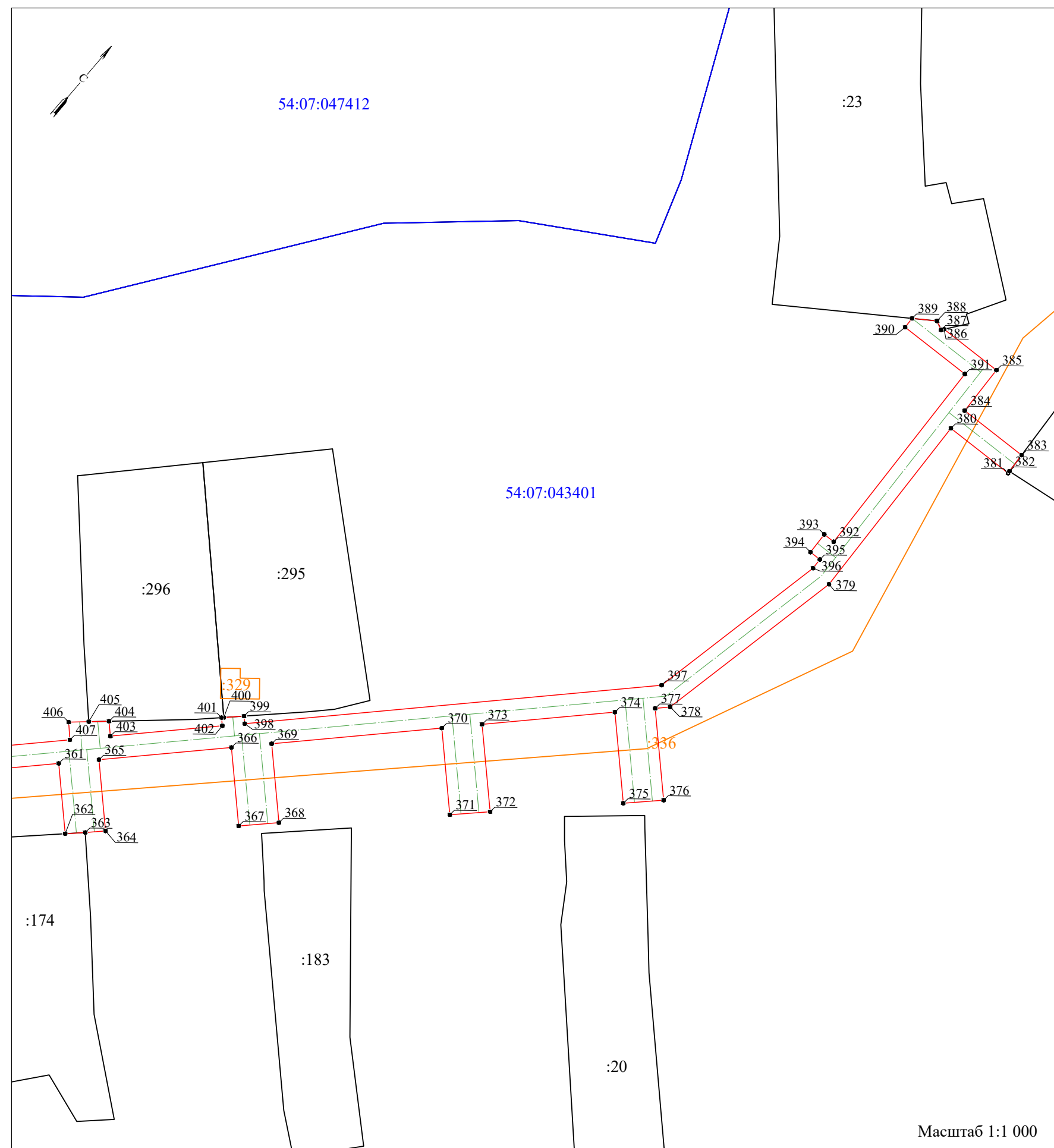
Каталог координат		
Система координат - МСК-54 зона 4		
Площадь контура 20718 кв. м		
№ точки	X	Y
244	429044.35	4217938.94
245	429173.84	4217741.94
246	429187.69	4217741.82
247	429187.33	4217719.02
248	429179.34	4217719.09
249	429178.14	4217643.76
250	429210.65	4217558.74
251	429226.99	4217564.02
252	429224.8	4217570.61
253	429229.15	4217571.78
254	429233.44	4217573.13
255	429235.5	4217566.77
256	429250.81	4217571.71
257	429258.63	4217574.16
258	429256.73	4217579.65
259	429265.36	4217582.37
260	429267.27	4217576.85
261	429322.83	4217594.2
262	429321.28	4217599.16
263	429329.9	4217601.76
264	429331.42	4217596.88
265	429350.1	4217602.71
266	429348.41	4217608.13
267	429353.16	4217609.71
268	429354.88	4217604.2
269	429432.41	4217628.41
270	429431.26	4217632.09
271	429435.98	4217633.75
272	429436.32	4217632.68
273	429440.89	4217634.1
274	429441.76	4217631.33
275	429494.92	4217647.92
276	429494.6	4217648.95
277	429499.37	4217650.44
278	429499.69	4217649.41
279	429504.09	4217650.79
280	429503.8	4217651.72
281	429508.58	4217653.21
282	429508.87	4217652.28
283	429537.9	4217661.34
284	429537.42	4217662.25
285	429541.32	4217664.31
286	429540.33	4217666.74
287	429544.96	4217668.62
288	429546.55	4217664.73
289	429552.28	4217667.06

№ точки	X	Y
290	429591.78	4217701.17
291	429589.68	4217703.6
292	429593.24	4217706.6
293	429593.51	4217706.81
294	429595.56	4217704.44
295	429599.97	4217708.24
296	429598.12	4217710.39
297	429602.07	4217713.45
298	429603.75	4217711.51
299	429641.95	4217744.76
300	429629.95	4217755.19
301	429632.23	4217759.68
302	429645.06	4217748.68
303	429647.49	4217751.75
304	429635.53	4217761.2
305	429638.16	4217764.13
306	429638.95	4217764.87
307	429650.59	4217755.67
308	429686.03	4217800.43

# Схема расположения границ публичного сервитута

Каталог координат		
Система координат - МСК-54 зона 4		
Площадь контура 20718 кв. м		
№ точки	X	Y
309	429684.15	4217802.44
310	429687.77	4217805.16
311	429687.63	4217805.32
312	429687.99	4217805.66
313	429689.87	4217803.64
314	429742.05	4217843.76
315	429756.28	4217845.65
316	429809.5	4217892.06
317	429805.83	4217896.27
318	429809.6	4217899.55
319	429813.27	4217895.35
320	429814.36	4217896.3
321	429875.02	4217942.94
322	429882.3	4217959.43
323	429877.01	4217961.99
324	429879.19	4217966.49
325	429884.32	4217964.01
326	429915.96	4218035.7
327	429920.25	4218033.05
328	429907.47	4218004.09
329	429909.9	4218002.98
330	429908.22	4217998.25
331	429905.45	4217999.52
332	429894.88	4217975.55
333	429896.83	4217974.69
334	429894.82	4217970.11
335	429892.86	4217970.98
336	429879.08	4217939.75
337	429817.53	4217892.43
338	429789.08	4217867.62
339	429791.16	4217865.24
340	429787.39	4217861.96
341	429785.31	4217864.34
342	429779.97	4217859.68
343	429784.28	4217854.74
344	429780.51	4217851.45
345	429776.2	4217856.39
346	429758.43	4217840.89
347	429744.03	4217838.98
348	429698.84	4217804.23
349	429702.29	4217799.56
350	429698.17	4217797.02
351	429698.28	4217796.86
352	429698.14	4217796.76
353	429694.87	4217801.18
354	429690.09	4217797.51
355	429644.91	4217740.43
356	429563.55	4217670.19
357	429575.25	4217656.64
358	429694.63	4217679.41
359	429723.41	4217690.76
360	429817.65	4217716.44
361	429856.31	4217753.91

№ точки	X	Y
362	429845.38	4217765.19
363	429848.49	4217768.4
364	429851.7	4217771.6
365	429862.77	4217760.17
366	429884.03	4217780.77
367	429871.83	4217793.36
368	429878.23	4217799.69
369	429890.49	4217787.03
370	429917.8	4217813.49
371	429904.32	4217827.4
372	429910.67	4217833.78
373	429924.26	4217819.75
374	429945.57	4217840.41
375	429931.41	4217855.03
376	429937.76	4217861.4
377	429952.04	4217846.67
378	429954.45	4217849.01
379	429998.19	4217858.05
380	430042.17	4217856.05
381	430042.9	4217872.2
382	430043.4	4217872.17
383	430047.89	4217871.87
384	430047.16	4217855.82
385	430058.59	4217855.31
386	430057.92	4217840.53
387	430057.38	4217840.13
388	430058.29	4217838.14
389	430055.1	4217833.56
390	430052.6	4217833.68
391	430053.37	4217850.54
392	430006.04	4217852.69
393	430005.92	4217850.04
394	430000.92	4217850.27
395	430001.04	4217852.91
396	429998.59	4217853.03
397	429956.89	4217844.41
398	429889.97	4217779.56
399	429891.14	4217778.35
400	429887.99	4217775.14
401	429887.64	4217774.78
402	429886.38	4217776.09
403	429868.41	4217758.68
404	429870.72	4217756.3
405	429867.71	4217752.94
406	429864.73	4217749.61
407	429861.92	4217752.38
408	429835.56	4217726.84
409	429837.28	4217725.06
410	429833.57	4217722.46
411	429834.26	4217721.5
412	429830.86	4217718.54
413	429828.99	4217720.47
414	429820.2	4217711.96





# Схема расположения границ публичного сервитута

Каталог координат		
Система координат - МСК-54 зона 4		
Площадь контура 20718 кв. м		
№ точки	X	Y
415	429789.71	4217703.65
416	429790.04	4217702.45
417	429789.56	4217702.32
418	429789.43	4217702.65
419	429785.33	4217700.7
420	429784.89	4217702.33
421	429772.11	4217698.85
422	429773.18	4217694.93
423	429772.72	4217694.71
424	429768.42	4217693.37
425	429767.29	4217697.54
426	429724.99	4217686.01
427	429720.1	4217684.08
428	429721.9	4217679.52
429	429717.54	4217678.35
430	429717.34	4217679.16
431	429715.4	4217678.67
432	429712.96	4217678.06
433	429711.86	4217680.83
434	429696.03	4217674.58
435	429662.43	4217668.17
436	429662.69	4217666.78
437	429660.24	4217666.29
438	429657.79	4217665.82
439	429657.52	4217667.24
440	429641.87	4217664.25
441	429644.64	4217649.74
442	429653.94	4217643.42
443	429656.29	4217631.09
444	429651.42	4217629.96
445	429649.42	4217640.45
446	429640.12	4217646.77
447	429636.96	4217663.32
448	429608.3	4217657.85
449	429609.38	4217652.18
450	429604.53	4217650.92
451	429603.39	4217656.91
452	429573.35	4217651.18
453	429559.76	4217666.92
454	429554.92	4217662.74
455	429541.06	4217657.09
456	429515.7	4217649.17
457	429521.61	4217630.22
458	429517.28	4217629.01
459	429513.04	4217627.51
460	429507.05	4217646.47
461	429451.69	4217629.19
462	429456.95	4217612.34
463	429452.22	4217610.72
464	429446.91	4217627.7
465	429431.85	4217622.99
466	429436.62	4217607.84
1	429431.81	4217606.48

