

**ГРАФИЧЕСКОЕ ОПИСАНИЕ МЕСТОПОЛОЖЕНИЯ ГРАНИЦ
ПУБЛИЧНОГО СЕРВИТУТА
ОПИСАНИЕ ГРАНИЦ ПУБЛИЧНОГО СЕРВИТУТА, СОДЕРЖАЩЕГО КООРДИНАТЫ
ХАРАКТЕРНЫХ ТОЧЕК ГРАНИЦ ПУБЛИЧНОГО СЕРВИТУТА**

**Зона публичного сервитута для эксплуатации линейного объекта "Газопровод высокого и
низкого давления для газоснабжения жилых домов по ул.Береговая 24, 24а в д. Шадрино
Искитимского района Новосибирской области. (код объекта 54-23-428-000026)"**

(наименование объекта, местоположение границ которого описано)

Сведения об объекте

№ п/п	Характеристики объекта	Описание характеристик
1	2	3
1	Местоположение объекта	Новосибирская обл., Искитимский р-н, д. Шадрино, ул. Береговая
2	Площадь объекта ± величина погрешности определения площади ($P \pm \Delta P$)	207±5 кв.м
3	Иные характеристики объекта	<p>Публичный сервитут устанавливается в соответствии с главой V.7 Земельного Кодекса РФ сроком на 49 лет в целях эксплуатации линейного объекта системы газоснабжения: "Газопровод высокого и низкого давления для газоснабжения жилых домов по ул.Береговая 24, 24а в д. Шадрино Искитимского района Новосибирской области. (код объекта 54-23-428-000026)".</p> <p>Обладатель публичного сервитута: ООО "Газпром газораспределение Томск", ИНН 7017203428, ОГРН 1087017002533. Адрес: 634021, Томская область, г. Томск, проспект Фрунзе, д.170а, адрес электронной почты: mail@gazpromgr.tomsk.ru.</p> <p>В отношении земель неразграниченной государственной или муниципальной собственности – кадастровый квартал 54:07:043801.</p> <p>Администрация Искитимского района Новосибирской области. Почтовый адрес: 633209, г.Искитим Новосибирской обл., ул.Пушкина,51</p>

**ГРАФИЧЕСКОЕ ОПИСАНИЕ МЕСТОПОЛОЖЕНИЯ ГРАНИЦ
ПУБЛИЧНОГО СЕРВИТУТА
ОПИСАНИЕ ГРАНИЦ ПУБЛИЧНОГО СЕРВИТУТА, СОДЕРЖАЩЕГО КООРДИНАТЫ
ХАРАКТЕРНЫХ ТОЧЕК ГРАНИЦ ПУБЛИЧНОГО СЕРВИТУТА**

**Зона публичного сервитута для эксплуатации линейного объекта "Газопровод высокого и
низкого давления для газоснабжения жилых домов по ул.Береговая 24, 24а в д. Шадрино
Искитимского района Новосибирской области. (код объекта 54-23-428-000026)"**

(наименование объекта, местоположение границ которого описано)

Сведения о местоположении границ объекта

1. Система координат *МСК НСО, 4 зона*

2. Сведения о характерных точках границ объекта

Обозначение характерных точек границ	Координаты, м		Метод определения координат характерной точки	Средняя квадратическая погрешность положения характерной точки (M _t), м	Описание обозначения точки на местности (при наличии)
	X	Y			
1	2	3	4	5	6
1	424317,68	4228948,99	Аналитический метод	0,10	—
2	424319,29	4228949,01	Аналитический метод	0,10	—
3	424320,41	4228949,88	Аналитический метод	0,10	—
4	424326,25	4228957,37	Аналитический метод	0,10	—
5	424331,60	4228965,89	Аналитический метод	0,10	—
6	424333,23	4228965,83	Аналитический метод	0,10	—
7	424334,35	4228966,85	Аналитический метод	0,10	—
8	424334,39	4228968,21	Аналитический метод	0,10	—
9	424333,88	4228969,27	Аналитический метод	0,10	—
10	424335,68	4228972,03	Аналитический метод	0,10	—
11	424342,09	4228982,88	Аналитический метод	0,10	—
12	424337,77	4228985,13	Аналитический метод	0,10	—
13	424331,43	4228974,66	Аналитический метод	0,10	—
14	424322,10	4228960,16	Аналитический метод	0,10	—
15	424316,58	4228953,09	Аналитический метод	0,10	—
16	424316,18	4228951,59	Аналитический метод	0,10	—
17	424316,58	4228950,09	Аналитический метод	0,10	—
1	424317,68	4228948,99	Аналитический метод	0,10	—

**ГРАФИЧЕСКОЕ ОПИСАНИЕ МЕСТОПОЛОЖЕНИЯ ГРАНИЦ
ПУБЛИЧНОГО СЕРВИТУТА**

СХЕМА РАСПОЛОЖЕНИЯ ГРАНИЦ ПУБЛИЧНОГО СЕРВИТУТА









Зона публичного сервитута для эксплуатации линейного объекта "Газопровод высокого и низкого давления для газоснабжения жилых домов по ул.Береговая 24, 24а в д. Шадрино Искитимского района Новосибирской области. (код объекта 54-23-428-000026)"

(наименование объекта, местоположение границ которого описано)



Масштаб 1: 500

Используемые условные знаки и обозначения:

-  – граница публичного сервитута;
-  – проектное местоположение инженерного сооружения;
-  – граница земельного участка, учтенного в ЕГРН;
-  – номер земельного участка, учтенного в ЕГРН;
-  – граница кадастрового квартала;
-  – кадастровый номер квартала;
-  – характерная точка сервитута и ее номер;
-  – кран шаровый.

Подпись  Руденко М. Н. Дата 21 октября 2024 г.

Место для оттиска печати (при наличии) лица, составившего описание местоположения границ объекта