

**ГРАФИЧЕСКОЕ ОПИСАНИЕ МЕСТОПОЛОЖЕНИЯ ГРАНИЦ
ПУБЛИЧНОГО СЕРВИТУТА
ОПИСАНИЕ ГРАНИЦ ПУБЛИЧНОГО СЕРВИТУТА, СОДЕРЖАЩЕГО КООРДИНАТЫ
ХАРАКТЕРНЫХ ТОЧЕК ГРАНИЦ ПУБЛИЧНОГО СЕРВИТУТА**

**Зона публичного сервитута для эксплуатации линейного объекта "Газопровод к жилому дому,
расположенному по адресу: Новосибирская область, Искитимский район, д. Шадрино, ул.
Совхозная, д.8 (код объекта Н-ТП/У-405)"**

(наименование объекта, местоположение границ которого описано)

Сведения об объекте

№ п/п	Характеристики объекта	Описание характеристик
1	2	3
1	Местоположение объекта	Новосибирская обл., р-н Искитимский, д. Шадрино, ул. Совхозная
2	Площадь объекта ± величина погрешности определения площади ($P \pm \Delta P$)	62±3 кв.м
3	Иные характеристики объекта	<p>Публичный сервитут устанавливается в соответствии с главой V.7 Земельного Кодекса РФ сроком на 49 лет в целях эксплуатации линейного объекта системы газоснабжения: "Газопровод к жилому дому, расположенному по адресу: Новосибирская область, Искитимский район, д. Шадрино, ул. Совхозная, д.8 (код объекта Н-ТП/У-405)". Владелец публичного сервитута: ООО "Газпром газораспределение Томск", ИНН 7017203428, ОГРН 1087017002533. Адрес: 634021, Томская область, г. Томск, проспект Фрунзе, д.170а, адрес электронной почты: mail@gazpromgr.tomsk.ru.</p> <p>В отношении земель неразграниченной государственной или муниципальной собственности – кадастровый квартал 54:07:043801.</p> <p>В отношении земельного участка с кадастровым номером 54:07:043801:115, площадью 3574 +/- 46 кв.м., местоположение установлено относительно ориентира, расположенного в границах участка. Почтовый адрес ориентира: обл. Новосибирская, р-н Искитимский, д. Шадрино, ул. Совхозная, дом №8., принадлежит на праве собственности физическому лицу, что подтверждается регистрацией права от 16.05.2012 № 54-54-08/015/2012-560. Администрация Искитимского района Новосибирской области.</p> <p>Почтовый адрес: 633209, Новосибирская обл., г. Искитим, ул. Пушкина, д. 51.</p> <p>Электронный адрес: iskitimr@sibmail.ru.</p>

**ГРАФИЧЕСКОЕ ОПИСАНИЕ МЕСТОПОЛОЖЕНИЯ ГРАНИЦ
ПУБЛИЧНОГО СЕРВИТУТА
ОПИСАНИЕ ГРАНИЦ ПУБЛИЧНОГО СЕРВИТУТА, СОДЕРЖАЩЕГО КООРДИНАТЫ
ХАРАКТЕРНЫХ ТОЧЕК ГРАНИЦ ПУБЛИЧНОГО СЕРВИТУТА**

**Зона публичного сервитута для эксплуатации линейного объекта "Газопровод к жилому дому,
расположенному по адресу: Новосибирская область, Искитимский район, д. Шадрино, ул.
Совхозная, д.8 (код объекта Н-ТП/У-405)"**

(наименование объекта, местоположение границ которого описано)

Сведения о местоположении границ объекта

1. Система координат *МСК НСО, 4 зона*

2. Сведения о характерных точках границ объекта

Обозначение характерных точек границ	Координаты, м		Метод определения координат характерной точки	Средняя квадратическая погрешность положения характерной точки (M _t), м	Описание обозначения точки на местности (при наличии)
	X	Y			
1	2	3	4	5	6
1	423986,52	4229234,64	Аналитический метод	0,10	—
2	423987,55	4229234,95	Аналитический метод	0,10	—
3	423988,33	4229235,43	Аналитический метод	0,10	—
4	423988,88	4229236,09	Аналитический метод	0,10	—
5	423989,29	4229236,89	Аналитический метод	0,10	—
6	423989,23	4229237,78	Аналитический метод	0,10	—
7	423988,24	4229240,29	Аналитический метод	0,10	—
8	423983,92	4229245,90	Аналитический метод	0,10	—
9	423983,21	4229246,60	Аналитический метод	0,10	—
10	423982,25	4229246,82	Аналитический метод	0,10	—
11	423981,25	4229246,52	Аналитический метод	0,10	—
12	423980,43	4229246,07	Аналитический метод	0,10	—
13	423979,67	4229245,30	Аналитический метод	0,10	—
14	423979,47	4229244,20	Аналитический метод	0,10	—
15	423979,82	4229243,06	Аналитический метод	0,10	—
16	423983,87	4229237,80	Аналитический метод	0,10	—
17	423984,69	4229235,72	Аналитический метод	0,10	—
18	423985,48	4229234,88	Аналитический метод	0,10	—

**ГРАФИЧЕСКОЕ ОПИСАНИЕ МЕСТОПОЛОЖЕНИЯ ГРАНИЦ
ПУБЛИЧНОГО СЕРВИТУТА**

СХЕМА РАСПОЛОЖЕНИЯ ГРАНИЦ ПУБЛИЧНОГО СЕРВИТУТА








**Зона публичного сервитута для эксплуатации линейного объекта "Газопровод к жилому дому,
расположенному по адресу: Новосибирская область, Искитимский район, д. Шадрино, ул.
Совхозная, д.8 (код объекта Н-ТП/У-405)"**

(наименование объекта, местоположение границ которого описано)



Масштаб 1: 500

Используемые условные знаки и обозначения:

-  — граница публичного сервитута;
-  — проектное местоположение инженерного сооружения;
-  — граница земельного участка, учтенного в ЕГРН;
-  :115 — номер земельного участка, учтенного в ЕГРН;
-  — граница кадастрового квартала;
- 54:07:043801 — кадастровый номер квартала;
-  1 — характерная точка сервитута и ее номер;
-  — кран шаровый.

Подпись  Руденко М. Н. Дата 17 мая 2024 г.

Место для оттиска печати (при наличии) лица, составившего описание местоположения границ объекта