

**ГРАФИЧЕСКОЕ ОПИСАНИЕ МЕСТОПОЛОЖЕНИЯ ГРАНИЦ
ПУБЛИЧНОГО СЕРВИТУТА
ОПИСАНИЕ ГРАНИЦ ПУБЛИЧНОГО СЕРВИТУТА, СОДЕРЖАЩЕГО КООРДИНАТЫ
ХАРАКТЕРНЫХ ТОЧЕК ГРАНИЦ ПУБЛИЧНОГО СЕРВИТУТА**

**Зона публичного сервитута для эксплуатации линейного объекта "Газопровод к
производственной площадке, расположенной по адресу: Новосибирская область,
Искитимский район. Кадастровый номер земельного участка 54:07:047412:1545 (код объекта
Н-ТП/С-898)"**

(наименование объекта, местоположение границ которого описано)

Сведения об объекте

№ п/п	Характеристики объекта	Описание характеристик
1	2	3
1	Местоположение объекта	Новосибирская обл., р-н Искитимский
2	Площадь объекта ± величина погрешности определения площади ($P \pm \Delta P$)	23132±53 кв.м
3	Иные характеристики объекта	<p>Публичный сервитут устанавливается в соответствии с главой V.7 Земельного Кодекса РФ сроком на 49 лет в целях эксплуатации линейного объекта системы газоснабжения: "Газопровод к производственной площадке, расположенной по адресу: Новосибирская область, Искитимский район. Кадастровый номер земельного участка 54:07:047412:1545 (код объекта Н-ТП/С-898)". Обладатель публичного сервитута: ООО "Газпром газораспределение Томск", ИНН 7017203428, ОГРН 1087017002533. Адрес: 634021, Томская область, г. Томск, проспект Фрунзе, д.170а, адрес электронной почты: mail@gazpromgr.tomsk.ru.</p> <p>В отношении земель неразграниченной государственной или муниципальной собственности – кадастровых кварталов 54:07:047412, 54:07:044148, 54:07:044144, 54:07:044146.</p> <p>В отношении земельного участка с кадастровым номером 54:07:000000:2530, площадью 4034876 +/- 17576 кв.м., по адресу: Российская Федерация, Новосибирская область, Искитимский район., принадлежит на праве собственности акционерному обществу "Новосибирская птицефабрика", ИНН: 5443115916, что подтверждается регистрацией права от 19.06.2023 № 54:07:000000:2530-54/163/2023-1.</p> <p>В отношении земельного участка с кадастровым номером 54:07:047412:1, площадью 18117326 кв.м., местоположение установлено относительно ориентира, расположенного за пределами участка. Ориентир здание администрации. Участок находится примерно в 1,4 км, по направлению на северо-запад от ориентира. Почтовый адрес ориентира: обл. Новосибирская, р-н Искитимский, ст. Евсино, ул. Гагарина, 38б., принадлежит на праве собственности Искитимскому району Новосибирской области, что подтверждается регистрацией права от 23.10.2018 № 54:07:047412:1-54/008/2018-7.</p> <p>В отношении земельного участка с кадастровым номером 54:07:047412:47, площадью 31433.4 кв.м., местоположение установлено относительно ориентира, расположенного за пределами участка. Ориентир от ст.Есвино ст.Есвино. Участок находится примерно в 5 км, по направлению на юг от ориентира. Почтовый адрес ориентира: обл. Новосибирская, р-н Искитимский., принадлежит на праве постоянного (бессрочного) пользования закрытому акционерному</p>

**ГРАФИЧЕСКОЕ ОПИСАНИЕ МЕСТОПОЛОЖЕНИЯ ГРАНИЦ
ПУБЛИЧНОГО СЕРВИТУТА
ОПИСАНИЕ ГРАНИЦ ПУБЛИЧНОГО СЕРВИТУТА, СОДЕРЖАЩЕГО КООРДИНАТЫ
ХАРАКТЕРНЫХ ТОЧЕК ГРАНИЦ ПУБЛИЧНОГО СЕРВИТУТА**

**Зона публичного сервитута для эксплуатации линейного объекта "Газопровод к
производственной площадке, расположенной по адресу: Новосибирская область,
Искитимский район. Кадастровый номер земельного участка 54:07:047412:1545 (код объекта
Н-ТП/С-898)"**

(наименование объекта, местоположение границ которого описано)

Сведения об объекте

1	2	3
		обществу "Сибэл", ИНН: 5443117409, что подтверждается регистрацией права от 06.01.2000 № 54-01/33-2/2000-23, принадлежит на праве постоянного (бессрочного) пользования открытому акционерному обществу "Новосибирский электродный завод", ИНН: 5443104417, что подтверждается регистрацией права от 29.12.1999 № 54-01/33-11/1999-126, Администрация Искитимского района Новосибирской области. Почтовый адрес: 633209, г.Искитим Новосибирской обл., ул.Пушкина,51

**ГРАФИЧЕСКОЕ ОПИСАНИЕ МЕСТОПОЛОЖЕНИЯ ГРАНИЦ
ПУБЛИЧНОГО СЕРВИТУТА
ОПИСАНИЕ ГРАНИЦ ПУБЛИЧНОГО СЕРВИТУТА, СОДЕРЖАЩЕГО КООРДИНАТЫ
ХАРАКТЕРНЫХ ТОЧЕК ГРАНИЦ ПУБЛИЧНОГО СЕРВИТУТА**

**Зона публичного сервитута для эксплуатации линейного объекта "Газопровод к
производственной площадке, расположенной по адресу: Новосибирская область,
Искитимский район. Кадастровый номер земельного участка 54:07:047412:1545 (код объекта
Н-ТП/С-898)"**

(наименование объекта, местоположение границ которого описано)

Сведения о местоположении границ объекта

1. Система координат *МСК НСО, 4 зона*

2. Сведения о характерных точках границ объекта

Обозначение характерных точек границ	Координаты, м		Метод определения координат характерной точки	Средняя квадратическая погрешность положения характерной точки (M _t), м	Описание обозначения точки на местности (при наличии)
	X	Y			
1	2	3	4	5	6
1	431973,85	4225224,99	Аналитический метод	0,10	—
2	431974,85	4225225,26	Аналитический метод	0,10	—
3	431987,66	4225238,43	Аналитический метод	0,10	—
4	432003,42	4225238,66	Аналитический метод	0,10	—
5	432049,03	4225238,64	Аналитический метод	0,10	—
6	432050,86	4225237,87	Аналитический метод	0,10	—
7	432052,14	4225237,18	Аналитический метод	0,10	—
8	432053,54	4225236,14	Аналитический метод	0,10	—
9	432054,73	4225235,75	Аналитический метод	0,10	—
10	432055,54	4225235,92	Аналитический метод	0,10	—
11	432056,58	4225236,39	Аналитический метод	0,10	—
12	432054,45	4225241,59	Аналитический метод	0,10	—
13	432050,59	4225243,41	Аналитический метод	0,10	—
14	432049,43	4225243,64	Аналитический метод	0,10	—
15	432003,41	4225243,66	Аналитический метод	0,10	—
16	431986,76	4225243,42	Аналитический метод	0,10	—
17	431985,30	4225243,02	Аналитический метод	0,10	—

**ГРАФИЧЕСКОЕ ОПИСАНИЕ МЕСТОПОЛОЖЕНИЯ ГРАНИЦ
ПУБЛИЧНОГО СЕРВИТУТА
ОПИСАНИЕ ГРАНИЦ ПУБЛИЧНОГО СЕРВИТУТА, СОДЕРЖАЩЕГО КООРДИНАТЫ
ХАРАКТЕРНЫХ ТОЧЕК ГРАНИЦ ПУБЛИЧНОГО СЕРВИТУТА**

**Зона публичного сервитута для эксплуатации линейного объекта "Газопровод к
производственной площадке, расположенной по адресу: Новосибирская область,
Искитимский район. Кадастровый номер земельного участка 54:07:047412:1545 (код объекта
Н-ТП/С-898)"**

(наименование объекта, местоположение границ которого описано)

Сведения о местоположении границ объекта

1	2	3	4	5	6
18	431973,47	4225230,92	Аналитический метод	0,10	—
19	431958,70	4225241,22	Аналитический метод	0,10	—
20	431932,92	4225258,21	Аналитический метод	0,10	—
21	431903,94	4225281,54	Аналитический метод	0,10	—
22	431871,81	4225305,06	Аналитический метод	0,10	—
23	431856,55	4225315,67	Аналитический метод	0,10	—
24	431842,10	4225325,84	Аналитический метод	0,10	—
25	431828,63	4225336,54	Аналитический метод	0,10	—
26	431798,14	4225362,94	Аналитический метод	0,10	—
27	431784,71	4225373,74	Аналитический метод	0,10	—
28	431768,96	4225387,55	Аналитический метод	0,10	—
29	431768,90	4225387,60	Аналитический метод	0,10	—
30	431751,82	4225401,78	Аналитический метод	0,10	—
31	431734,12	4225418,02	Аналитический метод	0,10	—
32	431700,96	4225447,06	Аналитический метод	0,10	—
33	431651,21	4225489,61	Аналитический метод	0,10	—
34	431620,30	4225515,20	Аналитический метод	0,10	—
35	431605,72	4225527,49	Аналитический метод	0,10	—
36	431579,58	4225551,03	Аналитический метод	0,10	—
37	431579,06	4225551,41	Аналитический метод	0,10	—
38	431579,05	4225551,42	Аналитический метод	0,10	—
39	431564,55	4225559,70	Аналитический метод	0,10	—

**ГРАФИЧЕСКОЕ ОПИСАНИЕ МЕСТОПОЛОЖЕНИЯ ГРАНИЦ
ПУБЛИЧНОГО СЕРВИТУТА
ОПИСАНИЕ ГРАНИЦ ПУБЛИЧНОГО СЕРВИТУТА, СОДЕРЖАЩЕГО КООРДИНАТЫ
ХАРАКТЕРНЫХ ТОЧЕК ГРАНИЦ ПУБЛИЧНОГО СЕРВИТУТА**

**Зона публичного сервитута для эксплуатации линейного объекта "Газопровод к
производственной площадке, расположенной по адресу: Новосибирская область,
Искитимский район. Кадастровый номер земельного участка 54:07:047412:1545 (код объекта
Н-ТП/С-898)"**

(наименование объекта, местоположение границ которого описано)

Сведения о местоположении границ объекта

1	2	3	4	5	6
40	431550,19	4225565,43	Аналитический метод	0,10	—
41	431549,05	4225565,66	Аналитический метод	0,10	—
42	431547,55	4225565,26	Аналитический метод	0,10	—
43	431546,41	4225564,08	Аналитический метод	0,10	—
44	431540,36	4225552,90	Аналитический метод	0,10	—
45	431505,76	4225567,77	Аналитический метод	0,10	—
46	431471,96	4225583,74	Аналитический метод	0,10	—
47	431452,49	4225594,82	Аналитический метод	0,10	—
48	431444,34	4225598,69	Аналитический метод	0,10	—
49	431433,88	4225602,95	Аналитический метод	0,10	—
50	431403,60	4225618,17	Аналитический метод	0,10	—
51	431349,54	4225640,93	Аналитический метод	0,10	—
52	431346,24	4225641,97	Аналитический метод	0,10	—
53	431327,35	4225642,60	Аналитический метод	0,10	—
54	431310,49	4225641,00	Аналитический метод	0,10	—
55	431292,44	4225636,82	Аналитический метод	0,10	—
56	431277,09	4225632,40	Аналитический метод	0,10	—
57	431260,78	4225628,33	Аналитический метод	0,10	—
58	431225,22	4225620,05	Аналитический метод	0,10	—
59	431142,34	4225597,16	Аналитический метод	0,10	—
60	431113,62	4225587,24	Аналитический метод	0,10	—
61	431083,94	4225578,45	Аналитический метод	0,10	—

**ГРАФИЧЕСКОЕ ОПИСАНИЕ МЕСТОПОЛОЖЕНИЯ ГРАНИЦ
ПУБЛИЧНОГО СЕРВИТУТА
ОПИСАНИЕ ГРАНИЦ ПУБЛИЧНОГО СЕРВИТУТА, СОДЕРЖАЩЕГО КООРДИНАТЫ
ХАРАКТЕРНЫХ ТОЧЕК ГРАНИЦ ПУБЛИЧНОГО СЕРВИТУТА**

**Зона публичного сервитута для эксплуатации линейного объекта "Газопровод к
производственной площадке, расположенной по адресу: Новосибирская область,
Искитимский район. Кадастровый номер земельного участка 54:07:047412:1545 (код объекта
Н-ТП/С-898)"**

(наименование объекта, местоположение границ которого описано)

Сведения о местоположении границ объекта

1	2	3	4	5	6
62	431063,19	4225726,71	Аналитический метод	0,10	—
63	431059,75	4225758,42	Аналитический метод	0,10	—
64	431056,60	4225779,82	Аналитический метод	0,10	—
65	431054,18	4225803,03	Аналитический метод	0,10	—
66	431048,95	4225833,80	Аналитический метод	0,10	—
67	431043,23	4225858,98	Аналитический метод	0,10	—
68	431040,33	4225865,68	Аналитический метод	0,10	—
69	431022,79	4225891,17	Аналитический метод	0,10	—
70	431014,89	4225901,18	Аналитический метод	0,10	—
71	431005,39	4225912,17	Аналитический метод	0,10	—
72	430997,36	4225922,68	Аналитический метод	0,10	—
73	430997,34	4225922,71	Аналитический метод	0,10	—
74	430989,73	4225932,43	Аналитический метод	0,10	—
75	430978,99	4225942,66	Аналитический метод	0,10	—
76	430965,46	4225953,53	Аналитический метод	0,10	—
77	430946,24	4225966,99	Аналитический метод	0,10	—
78	430926,37	4225979,68	Аналитический метод	0,10	—
79	430908,23	4225992,35	Аналитический метод	0,10	—
80	430872,27	4226016,43	Аналитический метод	0,10	—
81	430830,02	4226039,63	Аналитический метод	0,10	—
82	430789,25	4226062,90	Аналитический метод	0,10	—
83	430773,02	4226071,61	Аналитический метод	0,10	—

**ГРАФИЧЕСКОЕ ОПИСАНИЕ МЕСТОПОЛОЖЕНИЯ ГРАНИЦ
ПУБЛИЧНОГО СЕРВИТУТА
ОПИСАНИЕ ГРАНИЦ ПУБЛИЧНОГО СЕРВИТУТА, СОДЕРЖАЩЕГО КООРДИНАТЫ
ХАРАКТЕРНЫХ ТОЧЕК ГРАНИЦ ПУБЛИЧНОГО СЕРВИТУТА**

**Зона публичного сервитута для эксплуатации линейного объекта "Газопровод к
производственной площадке, расположенной по адресу: Новосибирская область,
Искитимский район. Кадастровый номер земельного участка 54:07:047412:1545 (код объекта
Н-ТП/С-898)"**

(наименование объекта, местоположение границ которого описано)

Сведения о местоположении границ объекта

1	2	3	4	5	6
84	430754,88	4226081,50	Аналитический метод	0,10	—
85	430737,77	4226089,26	Аналитический метод	0,10	—
86	430718,20	4226094,71	Аналитический метод	0,10	—
87	430699,27	4226100,42	Аналитический метод	0,10	—
88	430682,08	4226105,95	Аналитический метод	0,10	—
89	430626,20	4226118,98	Аналитический метод	0,10	—
90	430554,62	4226135,42	Аналитический метод	0,10	—
91	430524,31	4226145,87	Аналитический метод	0,10	—
92	430493,98	4226154,74	Аналитический метод	0,10	—
93	430462,37	4226162,67	Аналитический метод	0,10	—
94	430434,34	4226168,25	Аналитический метод	0,10	—
95	430418,87	4226168,44	Аналитический метод	0,10	—
96	430401,02	4226167,91	Аналитический метод	0,10	—
97	430359,43	4226169,20	Аналитический метод	0,10	—
98	430342,65	4226170,12	Аналитический метод	0,10	—
99	430302,33	4226173,22	Аналитический метод	0,10	—
100	430237,69	4226177,79	Аналитический метод	0,10	—
101	430208,07	4226179,92	Аналитический метод	0,10	—
102	430179,95	4226182,61	Аналитический метод	0,10	—
103	430157,36	4226183,81	Аналитический метод	0,10	—
104	430125,44	4226186,17	Аналитический метод	0,10	—
105	430096,51	4226187,74	Аналитический метод	0,10	—

**ГРАФИЧЕСКОЕ ОПИСАНИЕ МЕСТОПОЛОЖЕНИЯ ГРАНИЦ
ПУБЛИЧНОГО СЕРВИТУТА
ОПИСАНИЕ ГРАНИЦ ПУБЛИЧНОГО СЕРВИТУТА, СОДЕРЖАЩЕГО КООРДИНАТЫ
ХАРАКТЕРНЫХ ТОЧЕК ГРАНИЦ ПУБЛИЧНОГО СЕРВИТУТА**

**Зона публичного сервитута для эксплуатации линейного объекта "Газопровод к
производственной площадке, расположенной по адресу: Новосибирская область,
Искитимский район. Кадастровый номер земельного участка 54:07:047412:1545 (код объекта
Н-ТП/С-898)"**

(наименование объекта, местоположение границ которого описано)

Сведения о местоположении границ объекта

1	2	3	4	5	6
106	430061,64	4226190,50	Аналитический метод	0,10	—
107	429994,21	4226195,43	Аналитический метод	0,10	—
108	429964,11	4226198,25	Аналитический метод	0,10	—
109	429922,90	4226200,93	Аналитический метод	0,10	—
110	429895,71	4226203,63	Аналитический метод	0,10	—
111	429873,25	4226204,99	Аналитический метод	0,10	—
112	429853,16	4226206,71	Аналитический метод	0,10	—
113	429853,14	4226206,71	Аналитический метод	0,10	—
114	429848,79	4226207,05	Аналитический метод	0,10	—
115	429828,52	4226208,25	Аналитический метод	0,10	—
116	429812,35	4226209,80	Аналитический метод	0,10	—
117	429802,37	4226211,02	Аналитический метод	0,10	—
118	429782,56	4226212,99	Аналитический метод	0,10	—
119	429760,60	4226214,39	Аналитический метод	0,10	—
120	429741,41	4226215,26	Аналитический метод	0,10	—
121	429718,46	4226216,79	Аналитический метод	0,10	—
122	429695,08	4226218,54	Аналитический метод	0,10	—
123	429680,86	4226219,45	Аналитический метод	0,10	—
124	429663,28	4226219,65	Аналитический метод	0,10	—
125	429639,30	4226221,18	Аналитический метод	0,10	—
126	429621,74	4226222,59	Аналитический метод	0,10	—
127	429602,33	4226224,15	Аналитический метод	0,10	—

**ГРАФИЧЕСКОЕ ОПИСАНИЕ МЕСТОПОЛОЖЕНИЯ ГРАНИЦ
ПУБЛИЧНОГО СЕРВИТУТА
ОПИСАНИЕ ГРАНИЦ ПУБЛИЧНОГО СЕРВИТУТА, СОДЕРЖАЩЕГО КООРДИНАТЫ
ХАРАКТЕРНЫХ ТОЧЕК ГРАНИЦ ПУБЛИЧНОГО СЕРВИТУТА**

**Зона публичного сервитута для эксплуатации линейного объекта "Газопровод к
производственной площадке, расположенной по адресу: Новосибирская область,
Искитимский район. Кадастровый номер земельного участка 54:07:047412:1545 (код объекта
Н-ТП/С-898)"**

(наименование объекта, местоположение границ которого описано)

Сведения о местоположении границ объекта

1	2	3	4	5	6
128	429583,06	4226224,90	Аналитический метод	0,10	—
129	429582,94	4226224,90	Аналитический метод	0,10	—
130	429582,71	4226224,89	Аналитический метод	0,10	—
131	429565,87	4226223,58	Аналитический метод	0,10	—
132	429551,28	4226221,80	Аналитический метод	0,10	—
133	429551,04	4226223,44	Аналитический метод	0,10	—
134	429551,04	4226223,46	Аналитический метод	0,10	—
135	429549,02	4226237,80	Аналитический метод	0,10	—
136	429536,58	4226325,86	Аналитический метод	0,10	—
137	429534,30	4226333,91	Аналитический метод	0,10	—
138	429534,26	4226334,05	Аналитический метод	0,10	—
139	429531,91	4226340,88	Аналитический метод	0,10	—
140	429529,26	4226347,03	Аналитический метод	0,10	—
141	429526,88	4226351,99	Аналитический метод	0,10	—
142	429526,83	4226352,10	Аналитический метод	0,10	—
143	429523,13	4226359,07	Аналитический метод	0,10	—
144	429523,08	4226359,16	Аналитический метод	0,10	—
145	429523,04	4226359,23	Аналитический метод	0,10	—
146	429519,14	4226365,59	Аналитический метод	0,10	—
147	429515,54	4226370,68	Аналитический метод	0,10	—
148	429510,94	4226375,61	Аналитический метод	0,10	—
149	429459,58	4226409,31	Аналитический метод	0,10	—

**ГРАФИЧЕСКОЕ ОПИСАНИЕ МЕСТОПОЛОЖЕНИЯ ГРАНИЦ
ПУБЛИЧНОГО СЕРВИТУТА
ОПИСАНИЕ ГРАНИЦ ПУБЛИЧНОГО СЕРВИТУТА, СОДЕРЖАЩЕГО КООРДИНАТЫ
ХАРАКТЕРНЫХ ТОЧЕК ГРАНИЦ ПУБЛИЧНОГО СЕРВИТУТА**

**Зона публичного сервитута для эксплуатации линейного объекта "Газопровод к
производственной площадке, расположенной по адресу: Новосибирская область,
Искитимский район. Кадастровый номер земельного участка 54:07:047412:1545 (код объекта
Н-ТП/С-898)"**

(наименование объекта, местоположение границ которого описано)

Сведения о местоположении границ объекта

1	2	3	4	5	6
150	429288,60	4226517,87	Аналитический метод	0,10	—
151	429274,44	4226526,16	Аналитический метод	0,10	—
152	429268,11	4226530,60	Аналитический метод	0,10	—
153	429263,49	4226537,23	Аналитический метод	0,10	—
154	429262,53	4226538,12	Аналитический метод	0,10	—
155	429261,03	4226538,52	Аналитический метод	0,10	—
156	429259,31	4226537,98	Аналитический метод	0,10	—
157	429248,86	4226528,83	Аналитический метод	0,10	—
158	429236,29	4226518,88	Аналитический метод	0,10	—
159	429220,60	4226506,49	Аналитический метод	0,10	—
160	429201,18	4226492,24	Аналитический метод	0,10	—
161	429176,10	4226473,65	Аналитический метод	0,10	—
162	429154,80	4226461,90	Аналитический метод	0,10	—
163	429127,19	4226451,19	Аналитический метод	0,10	—
164	429115,12	4226448,90	Аналитический метод	0,10	—
165	429098,45	4226447,38	Аналитический метод	0,10	—
166	429075,69	4226446,78	Аналитический метод	0,10	—
167	429065,57	4226446,74	Аналитический метод	0,10	—
168	429042,72	4226446,52	Аналитический метод	0,10	—
169	429017,63	4226447,17	Аналитический метод	0,10	—
170	429017,55	4226447,17	Аналитический метод	0,10	—
171	429017,46	4226447,17	Аналитический метод	0,10	—

**ГРАФИЧЕСКОЕ ОПИСАНИЕ МЕСТОПОЛОЖЕНИЯ ГРАНИЦ
ПУБЛИЧНОГО СЕРВИТУТА
ОПИСАНИЕ ГРАНИЦ ПУБЛИЧНОГО СЕРВИТУТА, СОДЕРЖАЩЕГО КООРДИНАТЫ
ХАРАКТЕРНЫХ ТОЧЕК ГРАНИЦ ПУБЛИЧНОГО СЕРВИТУТА**

**Зона публичного сервитута для эксплуатации линейного объекта "Газопровод к
производственной площадке, расположенной по адресу: Новосибирская область,
Искитимский район. Кадастровый номер земельного участка 54:07:047412:1545 (код объекта
Н-ТП/С-898)"**

(наименование объекта, местоположение границ которого описано)

Сведения о местоположении границ объекта

1	2	3	4	5	6
172	428994,16	4226446,46	Аналитический метод	0,10	—
173	428969,78	4226446,39	Аналитический метод	0,10	—
174	428936,81	4226447,19	Аналитический метод	0,10	—
175	428936,72	4226447,19	Аналитический метод	0,10	—
176	428936,69	4226447,19	Аналитический метод	0,10	—
177	428912,63	4226446,95	Аналитический метод	0,10	—
178	428886,37	4226447,09	Аналитический метод	0,10	—
179	428835,68	4226447,82	Аналитический метод	0,10	—
180	428811,47	4226448,49	Аналитический метод	0,10	—
181	428794,92	4226448,71	Аналитический метод	0,10	—
182	428794,88	4226448,71	Аналитический метод	0,10	—
183	428794,78	4226448,71	Аналитический метод	0,10	—
184	428773,07	4226448,00	Аналитический метод	0,10	—
185	428748,78	4226447,56	Аналитический метод	0,10	—
186	428724,71	4226447,75	Аналитический метод	0,10	—
187	428699,80	4226448,30	Аналитический метод	0,10	—
188	428675,56	4226448,79	Аналитический метод	0,10	—
189	428675,50	4226448,79	Аналитический метод	0,10	—
190	428675,43	4226448,79	Аналитический метод	0,10	—
191	428631,98	4226447,71	Аналитический метод	0,10	—
192	428607,19	4226448,19	Аналитический метод	0,10	—
193	428607,13	4226448,19	Аналитический метод	0,10	—

**ГРАФИЧЕСКОЕ ОПИСАНИЕ МЕСТОПОЛОЖЕНИЯ ГРАНИЦ
ПУБЛИЧНОГО СЕРВИТУТА
ОПИСАНИЕ ГРАНИЦ ПУБЛИЧНОГО СЕРВИТУТА, СОДЕРЖАЩЕГО КООРДИНАТЫ
ХАРАКТЕРНЫХ ТОЧЕК ГРАНИЦ ПУБЛИЧНОГО СЕРВИТУТА**

**Зона публичного сервитута для эксплуатации линейного объекта "Газопровод к
производственной площадке, расположенной по адресу: Новосибирская область,
Искитимский район. Кадастровый номер земельного участка 54:07:047412:1545 (код объекта
Н-ТП/С-898)"**

(наименование объекта, местоположение границ которого описано)

Сведения о местоположении границ объекта

1	2	3	4	5	6
194	428607,01	4226448,19	Аналитический метод	0,10	—
195	428583,77	4226447,26	Аналитический метод	0,10	—
196	428559,36	4226446,88	Аналитический метод	0,10	—
197	428531,77	4226446,69	Аналитический метод	0,10	—
198	428509,28	4226448,01	Аналитический метод	0,10	—
199	428488,03	4226450,01	Аналитический метод	0,10	—
200	428463,24	4226453,65	Аналитический метод	0,10	—
201	428437,54	4226457,05	Аналитический метод	0,10	—
202	428406,46	4226460,55	Аналитический метод	0,10	—
203	428389,45	4226463,18	Аналитический метод	0,10	—
204	428375,37	4226468,73	Аналитический метод	0,10	—
205	428359,50	4226476,61	Аналитический метод	0,10	—
206	428333,71	4226492,34	Аналитический метод	0,10	—
207	428319,25	4226503,37	Аналитический метод	0,10	—
208	428306,33	4226515,34	Аналитический метод	0,10	—
209	428294,61	4226528,54	Аналитический метод	0,10	—
210	428279,53	4226546,32	Аналитический метод	0,10	—
211	428265,14	4226563,86	Аналитический метод	0,10	—
212	428241,96	4226595,06	Аналитический метод	0,10	—
213	428233,79	4226606,43	Аналитический метод	0,10	—
214	428232,29	4226606,83	Аналитический метод	0,10	—
215	428230,75	4226606,40	Аналитический метод	0,10	—

**ГРАФИЧЕСКОЕ ОПИСАНИЕ МЕСТОПОЛОЖЕНИЯ ГРАНИЦ
ПУБЛИЧНОГО СЕРВИТУТА
ОПИСАНИЕ ГРАНИЦ ПУБЛИЧНОГО СЕРВИТУТА, СОДЕРЖАЩЕГО КООРДИНАТЫ
ХАРАКТЕРНЫХ ТОЧЕК ГРАНИЦ ПУБЛИЧНОГО СЕРВИТУТА**

**Зона публичного сервитута для эксплуатации линейного объекта "Газопровод к
производственной площадке, расположенной по адресу: Новосибирская область,
Искитимский район. Кадастровый номер земельного участка 54:07:047412:1545 (код объекта
Н-ТП/С-898)"**

(наименование объекта, местоположение границ которого описано)

Сведения о местоположении границ объекта

1	2	3	4	5	6
216	428206,37	4226591,82	Аналитический метод	0,10	—
217	428205,57	4226592,03	Аналитический метод	0,10	—
218	428204,28	4226591,49	Аналитический метод	0,10	—
219	428203,58	4226590,50	Аналитический метод	0,10	—
220	428203,57	4226589,03	Аналитический метод	0,10	—
221	428203,79	4226588,13	Аналитический метод	0,10	—
222	428204,25	4226587,22	Аналитический метод	0,10	—
223	428205,03	4226586,39	Аналитический метод	0,10	—
224	428206,03	4226586,12	Аналитический метод	0,10	—
225	428207,06	4226586,40	Аналитический метод	0,10	—
226	428231,71	4226601,15	Аналитический метод	0,10	—
227	428237,88	4226592,17	Аналитический метод	0,10	—
228	428248,14	4226578,69	Аналитический метод	0,10	—
229	428261,22	4226560,75	Аналитический метод	0,10	—
230	428275,70	4226543,11	Аналитический метод	0,10	—
231	428290,81	4226525,28	Аналитический метод	0,10	—
232	428302,64	4226511,95	Аналитический метод	0,10	—
233	428309,84	4226504,74	Аналитический метод	0,10	—
234	428316,17	4226499,44	Аналитический метод	0,10	—
235	428331,04	4226488,11	Аналитический метод	0,10	—
236	428342,06	4226481,74	Аналитический метод	0,10	—
237	428356,96	4226472,30	Аналитический метод	0,10	—

**ГРАФИЧЕСКОЕ ОПИСАНИЕ МЕСТОПОЛОЖЕНИЯ ГРАНИЦ
ПУБЛИЧНОГО СЕРВИТУТА
ОПИСАНИЕ ГРАНИЦ ПУБЛИЧНОГО СЕРВИТУТА, СОДЕРЖАЩЕГО КООРДИНАТЫ
ХАРАКТЕРНЫХ ТОЧЕК ГРАНИЦ ПУБЛИЧНОГО СЕРВИТУТА**

**Зона публичного сервитута для эксплуатации линейного объекта "Газопровод к
производственной площадке, расположенной по адресу: Новосибирская область,
Искитимский район. Кадастровый номер земельного участка 54:07:047412:1545 (код объекта
Н-ТП/С-898)"**

(наименование объекта, местоположение границ которого описано)

Сведения о местоположении границ объекта

1	2	3	4	5	6
238	428373,26	4226464,20	Аналитический метод	0,10	—
239	428388,35	4226458,29	Аналитический метод	0,10	—
240	428405,84	4226455,59	Аналитический метод	0,10	—
241	428436,96	4226452,08	Аналитический метод	0,10	—
242	428462,52	4226448,70	Аналитический метод	0,10	—
243	428487,48	4226445,04	Аналитический метод	0,10	—
244	428509,28	4226443,12	Аналитический метод	0,10	—
245	428531,70	4226441,69	Аналитический метод	0,10	—
246	428559,40	4226441,88	Аналитический метод	0,10	—
247	428583,93	4226442,26	Аналитический метод	0,10	—
248	428607,15	4226443,19	Аналитический метод	0,10	—
249	428631,95	4226442,71	Аналитический метод	0,10	—
250	428675,50	4226443,79	Аналитический метод	0,10	—
251	428699,70	4226443,30	Аналитический метод	0,10	—
252	428724,65	4226442,75	Аналитический метод	0,10	—
253	428748,78	4226442,56	Аналитический метод	0,10	—
254	428773,22	4226443,00	Аналитический метод	0,10	—
255	428794,90	4226443,71	Аналитический метод	0,10	—
256	428811,35	4226443,49	Аналитический метод	0,10	—
257	428835,59	4226442,82	Аналитический метод	0,10	—
258	428886,33	4226442,09	Аналитический метод	0,10	—
259	428912,66	4226441,95	Аналитический метод	0,10	—

**ГРАФИЧЕСКОЕ ОПИСАНИЕ МЕСТОПОЛОЖЕНИЯ ГРАНИЦ
ПУБЛИЧНОГО СЕРВИТУТА
ОПИСАНИЕ ГРАНИЦ ПУБЛИЧНОГО СЕРВИТУТА, СОДЕРЖАЩЕГО КООРДИНАТЫ
ХАРАКТЕРНЫХ ТОЧЕК ГРАНИЦ ПУБЛИЧНОГО СЕРВИТУТА**

**Зона публичного сервитута для эксплуатации линейного объекта "Газопровод к
производственной площадке, расположенной по адресу: Новосибирская область,
Искитимский район. Кадастровый номер земельного участка 54:07:047412:1545 (код объекта
Н-ТП/С-898)"**

(наименование объекта, местоположение границ которого описано)

Сведения о местоположении границ объекта

1	2	3	4	5	6
260	428936,70	4226442,19	Аналитический метод	0,10	—
261	428969,72	4226441,39	Аналитический метод	0,10	—
262	428994,27	4226441,46	Аналитический метод	0,10	—
263	429017,55	4226442,17	Аналитический метод	0,10	—
264	429042,72	4226441,52	Аналитический метод	0,10	—
265	429065,59	4226441,74	Аналитический метод	0,10	—
266	429098,68	4226442,38	Аналитический метод	0,10	—
267	429115,72	4226443,94	Аналитический метод	0,10	—
268	429128,74	4226446,43	Аналитический метод	0,10	—
269	429156,79	4226457,32	Аналитический метод	0,10	—
270	429178,91	4226469,51	Аналитический метод	0,10	—
271	429204,14	4226488,21	Аналитический метод	0,10	—
272	429223,66	4226502,53	Аналитический метод	0,10	—
273	429252,05	4226524,98	Аналитический метод	0,10	—
274	429260,53	4226532,73	Аналитический метод	0,10	—
275	429264,31	4226527,31	Аналитический метод	0,10	—
276	429271,67	4226521,99	Аналитический метод	0,10	—
277	429285,96	4226513,62	Аналитический метод	0,10	—
278	429313,93	4226495,94	Аналитический метод	0,10	—
279	429383,40	4226450,61	Аналитический метод	0,10	—
280	429456,88	4226405,10	Аналитический метод	0,10	—
281	429507,98	4226371,57	Аналитический метод	0,10	—

**ГРАФИЧЕСКОЕ ОПИСАНИЕ МЕСТОПОЛОЖЕНИЯ ГРАНИЦ
ПУБЛИЧНОГО СЕРВИТУТА
ОПИСАНИЕ ГРАНИЦ ПУБЛИЧНОГО СЕРВИТУТА, СОДЕРЖАЩЕГО КООРДИНАТЫ
ХАРАКТЕРНЫХ ТОЧЕК ГРАНИЦ ПУБЛИЧНОГО СЕРВИТУТА**

**Зона публичного сервитута для эксплуатации линейного объекта "Газопровод к
производственной площадке, расположенной по адресу: Новосибирская область,
Искитимский район. Кадастровый номер земельного участка 54:07:047412:1545 (код объекта
Н-ТП/С-898)"**

(наименование объекта, местоположение границ которого описано)

Сведения о местоположении границ объекта

1	2	3	4	5	6
282	429511,76	4226367,41	Аналитический метод	0,10	—
283	429514,91	4226362,92	Аналитический метод	0,10	—
284	429522,39	4226349,79	Аналитический метод	0,10	—
285	429524,74	4226344,90	Аналитический метод	0,10	—
286	429527,28	4226338,98	Аналитический метод	0,10	—
287	429529,51	4226332,48	Аналитический метод	0,10	—
288	429531,65	4226325,02	Аналитический метод	0,10	—
289	429544,07	4226237,10	Аналитический метод	0,10	—
290	429546,09	4226222,72	Аналитический метод	0,10	—
291	429546,75	4226218,17	Аналитический метод	0,10	—
292	429547,00	4226217,46	Аналитический метод	0,10	—
293	429547,73	4226216,73	Аналитический метод	0,10	—
294	429548,73	4226216,46	Аналитический метод	0,10	—
295	429553,83	4226217,07	Аналитический метод	0,10	—
296	429566,30	4226218,60	Аналитический метод	0,10	—
297	429582,98	4226219,90	Аналитический метод	0,10	—
298	429602,09	4226219,15	Аналитический метод	0,10	—
299	429621,34	4226217,61	Аналитический метод	0,10	—
300	429638,95	4226216,19	Аналитический метод	0,10	—
301	429663,04	4226214,65	Аналитический метод	0,10	—
302	429680,60	4226214,46	Аналитический метод	0,10	—
303	429694,75	4226213,55	Аналитический метод	0,10	—

**ГРАФИЧЕСКОЕ ОПИСАНИЕ МЕСТОПОЛОЖЕНИЯ ГРАНИЦ
ПУБЛИЧНОГО СЕРВИТУТА
ОПИСАНИЕ ГРАНИЦ ПУБЛИЧНОГО СЕРВИТУТА, СОДЕРЖАЩЕГО КООРДИНАТЫ
ХАРАКТЕРНЫХ ТОЧЕК ГРАНИЦ ПУБЛИЧНОГО СЕРВИТУТА**

**Зона публичного сервитута для эксплуатации линейного объекта "Газопровод к
производственной площадке, расположенной по адресу: Новосибирская область,
Искитимский район. Кадастровый номер земельного участка 54:07:047412:1545 (код объекта
Н-ТП/С-898)"**

(наименование объекта, местоположение границ которого описано)

Сведения о местоположении границ объекта

1	2	3	4	5	6
304	429718,12	4226211,80	Аналитический метод	0,10	—
305	429741,11	4226210,26	Аналитический метод	0,10	—
306	429760,35	4226209,39	Аналитический метод	0,10	—
307	429782,21	4226208,01	Аналитический метод	0,10	—
308	429801,79	4226206,05	Аналитический метод	0,10	—
309	429811,79	4226204,83	Аналитический метод	0,10	—
310	429828,08	4226203,27	Аналитический метод	0,10	—
311	429845,37	4226202,08	Аналитический метод	0,10	—
312	429852,74	4226201,73	Аналитический метод	0,10	—
313	429872,91	4226200,00	Аналитический метод	0,10	—
314	429895,37	4226198,65	Аналитический метод	0,10	—
315	429922,45	4226195,95	Аналитический метод	0,10	—
316	429963,67	4226193,27	Аналитический метод	0,10	—
317	429993,84	4226190,44	Аналитический метод	0,10	—
318	430029,16	4226188,07	Аналитический метод	0,10	—
319	430061,24	4226185,52	Аналитический метод	0,10	—
320	430096,20	4226182,75	Аналитический метод	0,10	—
321	430125,09	4226181,18	Аналитический метод	0,10	—
322	430157,06	4226178,82	Аналитический метод	0,10	—
323	430179,64	4226177,62	Аналитический метод	0,10	—
324	430207,63	4226174,94	Аналитический метод	0,10	—
325	430237,34	4226172,80	Аналитический метод	0,10	—

**ГРАФИЧЕСКОЕ ОПИСАНИЕ МЕСТОПОЛОЖЕНИЯ ГРАНИЦ
ПУБЛИЧНОГО СЕРВИТУТА
ОПИСАНИЕ ГРАНИЦ ПУБЛИЧНОГО СЕРВИТУТА, СОДЕРЖАЩЕГО КООРДИНАТЫ
ХАРАКТЕРНЫХ ТОЧЕК ГРАНИЦ ПУБЛИЧНОГО СЕРВИТУТА**

**Зона публичного сервитута для эксплуатации линейного объекта "Газопровод к
производственной площадке, расположенной по адресу: Новосибирская область,
Искитимский район. Кадастровый номер земельного участка 54:07:047412:1545 (код объекта
Н-ТП/С-898)"**

(наименование объекта, местоположение границ которого описано)

Сведения о местоположении границ объекта

1	2	3	4	5	6
326	430288,98	4226169,19	Аналитический метод	0,10	—
327	430311,55	4226167,66	Аналитический метод	0,10	—
328	430342,33	4226165,13	Аналитический метод	0,10	—
329	430359,24	4226164,20	Аналитический метод	0,10	—
330	430401,08	4226162,91	Аналитический метод	0,10	—
331	430418,86	4226163,44	Аналитический метод	0,10	—
332	430433,54	4226163,31	Аналитический метод	0,10	—
333	430461,20	4226157,81	Аналитический метод	0,10	—
334	430492,73	4226149,90	Аналитический метод	0,10	—
335	430522,72	4226141,12	Аналитический метод	0,10	—
336	430553,14	4226130,64	Аналитический метод	0,10	—
337	430625,07	4226114,11	Аналитический метод	0,10	—
338	430680,84	4226101,11	Аналитический метод	0,10	—
339	430697,80	4226095,64	Аналитический метод	0,10	—
340	430716,78	4226089,92	Аналитический метод	0,10	—
341	430736,28	4226084,49	Аналитический метод	0,10	—
342	430752,73	4226076,98	Аналитический метод	0,10	—
343	430770,64	4226067,21	Аналитический метод	0,10	—
344	430786,86	4226058,51	Аналитический метод	0,10	—
345	430827,56	4226035,27	Аналитический метод	0,10	—
346	430869,73	4226012,12	Аналитический метод	0,10	—
347	430905,43	4225988,21	Аналитический метод	0,10	—

**ГРАФИЧЕСКОЕ ОПИСАНИЕ МЕСТОПОЛОЖЕНИЯ ГРАНИЦ
ПУБЛИЧНОГО СЕРВИТУТА
ОПИСАНИЕ ГРАНИЦ ПУБЛИЧНОГО СЕРВИТУТА, СОДЕРЖАЩЕГО КООРДИНАТЫ
ХАРАКТЕРНЫХ ТОЧЕК ГРАНИЦ ПУБЛИЧНОГО СЕРВИТУТА**

**Зона публичного сервитута для эксплуатации линейного объекта "Газопровод к
производственной площадке, расположенной по адресу: Новосибирская область,
Искитимский район. Кадастровый номер земельного участка 54:07:047412:1545 (код объекта
Н-ТП/С-898)"**

(наименование объекта, местоположение границ которого описано)

Сведения о местоположении границ объекта

1	2	3	4	5	6
348	430923,55	4225975,55	Аналитический метод	0,10	—
349	430943,52	4225962,80	Аналитический метод	0,10	—
350	430962,38	4225949,59	Аналитический метод	0,10	—
351	430975,79	4225938,81	Аналитический метод	0,10	—
352	430985,89	4225929,23	Аналитический метод	0,10	—
353	430993,40	4225919,64	Аналитический метод	0,10	—
354	431001,47	4225909,07	Аналитический метод	0,10	—
355	431011,08	4225897,95	Аналитический метод	0,10	—
356	431019,04	4225887,82	Аналитический метод	0,10	—
357	431030,52	4225870,51	Аналитический метод	0,10	—
358	431035,84	4225863,47	Аналитический метод	0,10	—
359	431038,57	4225857,17	Аналитический метод	0,10	—
360	431044,06	4225832,75	Аналитический метод	0,10	—
361	431047,37	4225812,54	Аналитический метод	0,10	—
362	431048,86	4225811,23	Аналитический метод	0,10	—
363	431049,35	4225808,51	Аналитический метод	0,10	—
364	431048,72	4225805,40	Аналитический метод	0,10	—
365	431049,22	4225802,45	Аналитический метод	0,10	—
366	431051,63	4225779,24	Аналитический метод	0,10	—
367	431054,79	4225757,85	Аналитический метод	0,10	—
368	431058,23	4225726,08	Аналитический метод	0,10	—
369	431065,70	4225671,32	Аналитический метод	0,10	—

**ГРАФИЧЕСКОЕ ОПИСАНИЕ МЕСТОПОЛОЖЕНИЯ ГРАНИЦ
ПУБЛИЧНОГО СЕРВИТУТА
ОПИСАНИЕ ГРАНИЦ ПУБЛИЧНОГО СЕРВИТУТА, СОДЕРЖАЩЕГО КООРДИНАТЫ
ХАРАКТЕРНЫХ ТОЧЕК ГРАНИЦ ПУБЛИЧНОГО СЕРВИТУТА**

**Зона публичного сервитута для эксплуатации линейного объекта "Газопровод к
производственной площадке, расположенной по адресу: Новосибирская область,
Искитимский район. Кадастровый номер земельного участка 54:07:047412:1545 (код объекта
Н-ТП/С-898)"**

(наименование объекта, местоположение границ которого описано)

Сведения о местоположении границ объекта

1	2	3	4	5	6
370	431069,26	4225647,53	Аналитический метод	0,10	—
371	431076,52	4225593,78	Аналитический метод	0,10	—
372	431079,24	4225576,35	Аналитический метод	0,10	—
373	431079,92	4225573,75	Аналитический метод	0,10	—
374	431080,65	4225573,02	Аналитический метод	0,10	—
375	431081,65	4225572,75	Аналитический метод	0,10	—
376	431090,77	4225575,08	Аналитический метод	0,10	—
377	431115,20	4225582,50	Аналитический метод	0,10	—
378	431143,75	4225592,36	Аналитический метод	0,10	—
379	431166,72	4225598,79	Аналитический метод	0,10	—
380	431199,43	4225607,84	Аналитический метод	0,10	—
381	431226,39	4225615,19	Аналитический метод	0,10	—
382	431261,96	4225623,47	Аналитический метод	0,10	—
383	431278,42	4225627,58	Аналитический метод	0,10	—
384	431293,42	4225631,94	Аналитический метод	0,10	—
385	431311,49	4225636,10	Аналитический метод	0,10	—
386	431327,84	4225637,66	Аналитический метод	0,10	—
387	431345,01	4225637,12	Аналитический метод	0,10	—
388	431401,60	4225613,59	Аналитический метод	0,10	—
389	431431,89	4225598,37	Аналитический метод	0,10	—
390	431442,24	4225594,15	Аналитический метод	0,10	—
391	431450,27	4225590,34	Аналитический метод	0,10	—

**ГРАФИЧЕСКОЕ ОПИСАНИЕ МЕСТОПОЛОЖЕНИЯ ГРАНИЦ
ПУБЛИЧНОГО СЕРВИТУТА
ОПИСАНИЕ ГРАНИЦ ПУБЛИЧНОГО СЕРВИТУТА, СОДЕРЖАЩЕГО КООРДИНАТЫ
ХАРАКТЕРНЫХ ТОЧЕК ГРАНИЦ ПУБЛИЧНОГО СЕРВИТУТА**

**Зона публичного сервитута для эксплуатации линейного объекта "Газопровод к
производственной площадке, расположенной по адресу: Новосибирская область,
Искитимский район. Кадастровый номер земельного участка 54:07:047412:1545 (код объекта
Н-ТП/С-898)"**

(наименование объекта, местоположение границ которого описано)

Сведения о местоположении границ объекта

1	2	3	4	5	6
392	431469,72	4225579,27	Аналитический метод	0,10	—
393	431503,69	4225563,22	Аналитический метод	0,10	—
394	431541,66	4225547,00	Аналитический метод	0,10	—
395	431542,66	4225547,27	Аналитический метод	0,10	—
396	431543,42	4225548,05	Аналитический метод	0,10	—
397	431549,96	4225560,13	Аналитический метод	0,10	—
398	431562,19	4225555,28	Аналитический метод	0,10	—
399	431576,38	4225547,18	Аналитический метод	0,10	—
400	431586,31	4225538,16	Аналитический метод	0,10	—
401	431602,42	4225523,74	Аналитический метод	0,10	—
402	431617,09	4225511,37	Аналитический метод	0,10	—
403	431647,96	4225485,81	Аналитический метод	0,10	—
404	431681,75	4225457,17	Аналитический метод	0,10	—
405	431697,68	4225443,29	Аналитический метод	0,10	—
406	431713,78	4225429,28	Аналитический метод	0,10	—
407	431730,80	4225414,28	Аналитический метод	0,10	—
408	431748,57	4225397,98	Аналитический метод	0,10	—
409	431765,68	4225383,77	Аналитический метод	0,10	—
410	431781,53	4225369,88	Аналитический метод	0,10	—
411	431794,98	4225359,07	Аналитический метод	0,10	—
412	431825,48	4225332,66	Аналитический метод	0,10	—
413	431839,06	4225321,87	Аналитический метод	0,10	—

**ГРАФИЧЕСКОЕ ОПИСАНИЕ МЕСТОПОЛОЖЕНИЯ ГРАНИЦ
ПУБЛИЧНОГО СЕРВИТУТА**

СХЕМА РАСПОЛОЖЕНИЯ ГРАНИЦ ПУБЛИЧНОГО СЕРВИТУТА

Зона публичного сервитута для эксплуатации линейного объекта "Газопровод к производственной площадке, расположенной по адресу: Новосибирская область, Искитимский район. Кадастровый номер земельного участка 54:07:047412:1545 (код объекта Н-ТП/С-898)"

(наименование объекта, местоположение границ которого описано)

Основной лист



Масштаб 1: 25000

Используемые условные знаки и обозначения:

 область выносного листа,

 23 – номер выносного листа.

Остальные используемые условные знаки и обозначения приведены на отдельной странице в конце раздела.

Подпись  Руденко М. Н. Дата 16 апреля 2024 г.

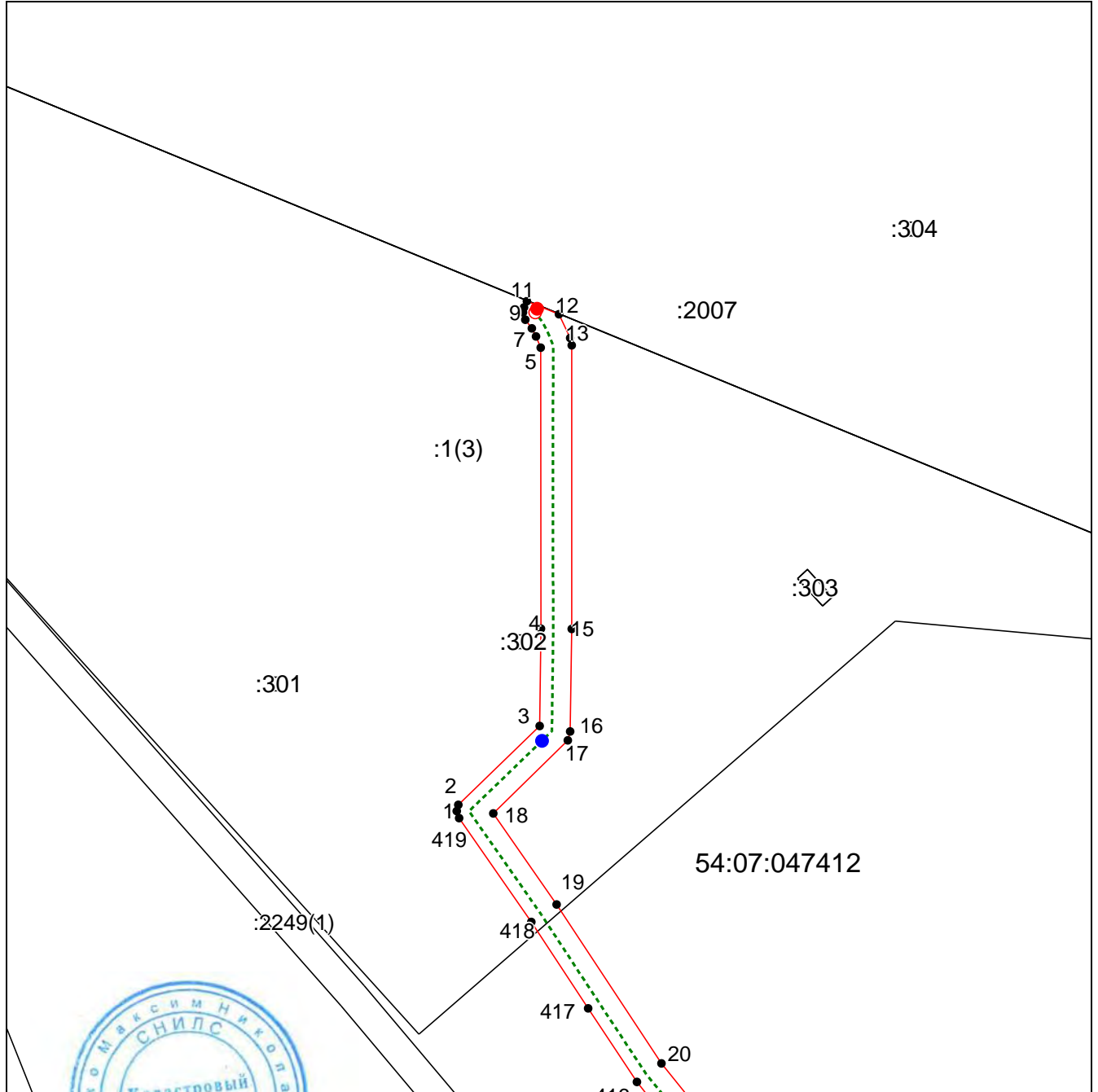
Место для оттиска печати (при наличии) лица, составившего описание местоположения границ объекта

**ГРАФИЧЕСКОЕ ОПИСАНИЕ МЕСТОПОЛОЖЕНИЯ ГРАНИЦ
ПУБЛИЧНОГО СЕРВИТУТА
СХЕМА РАСПОЛОЖЕНИЯ ГРАНИЦ ПУБЛИЧНОГО СЕРВИТУТА**

**Зона публичного сервитута для эксплуатации линейного объекта "Газопровод к
производственной площадке, расположенной по адресу: Новосибирская область,
Искитимский район. Кадастровый номер земельного участка 54:07:047412:1545 (код объекта
Н-ТП/С-898)"**

(наименование объекта, местоположение границ которого описано)

Выносной лист №1



Масштаб 1:1000

Используемые условные знаки и обозначения приведены на отдельной странице в конце раздела.

Подпись  Руденко М. Н. Дата 16 апреля 2024 г.

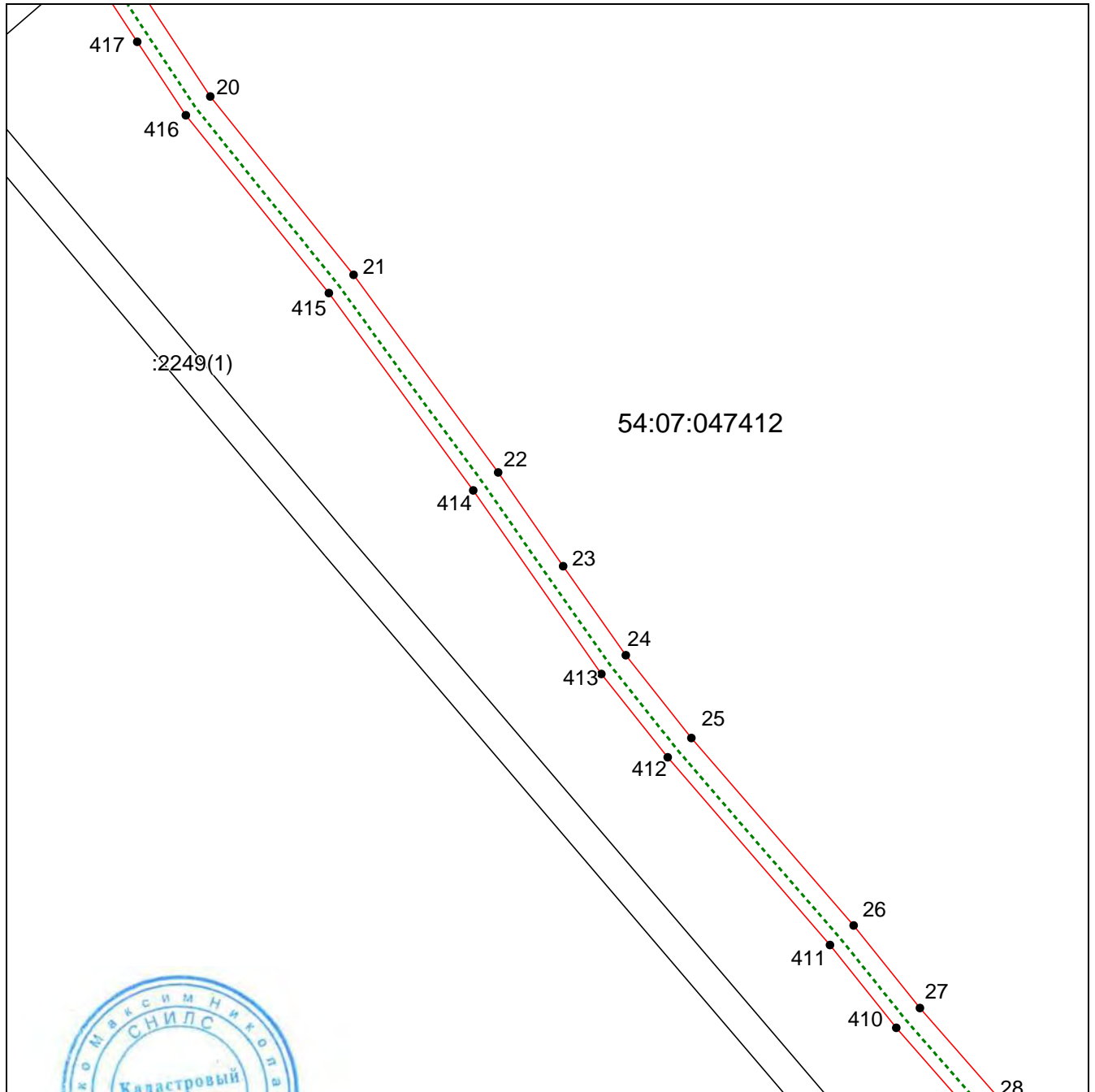
Место для оттиска печати (при наличии) лица, составившего описание местоположения границ объекта

**ГРАФИЧЕСКОЕ ОПИСАНИЕ МЕСТОПОЛОЖЕНИЯ ГРАНИЦ
ПУБЛИЧНОГО СЕРВИТУТА
СХЕМА РАСПОЛОЖЕНИЯ ГРАНИЦ ПУБЛИЧНОГО СЕРВИТУТА**

**Зона публичного сервитута для эксплуатации линейного объекта "Газопровод к
производственной площадке, расположенной по адресу: Новосибирская область,
Искитимский район. Кадастровый номер земельного участка 54:07:047412:1545 (код объекта
Н-ТП/С-898)"**

(наименование объекта, местоположение границ которого описано)

Выносной лист №2



Масштаб 1:1000

Используемые условные знаки и обозначения приведены на отдельной странице в конце раздела.

Подпись  Руденко М. Н. Дата 16 апреля 2024 г.

Место для оттиска печати (при наличии) лица, составившего описание местоположения границ объекта

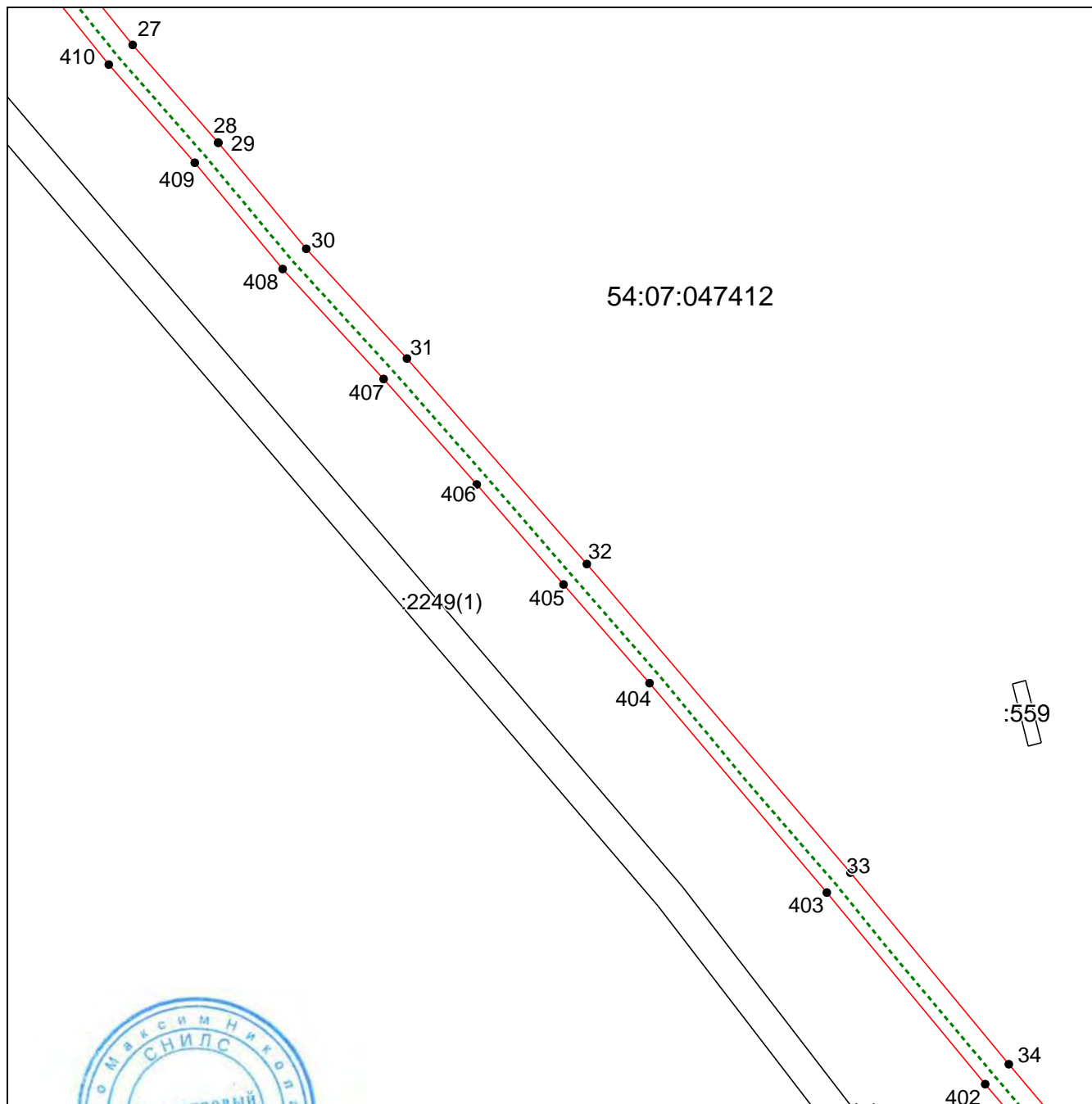
**ГРАФИЧЕСКОЕ ОПИСАНИЕ МЕСТОПОЛОЖЕНИЯ ГРАНИЦ
ПУБЛИЧНОГО СЕРВИТУТА**

СХЕМА РАСПОЛОЖЕНИЯ ГРАНИЦ ПУБЛИЧНОГО СЕРВИТУТА

**Зона публичного сервитута для эксплуатации линейного объекта "Газопровод к
производственной площадке, расположенной по адресу: Новосибирская область,
Искитимский район. Кадастровый номер земельного участка 54:07:047412:1545 (код объекта
Н-ТП/С-898)"**

(наименование объекта, местоположение границ которого описано)

Выносной лист №3



Масштаб 1:1000

Используемые условные знаки и обозначения приведены на отдельной странице в конце раздела.

Подпись  Руденко М. Н. Дата 16 апреля 2024 г.

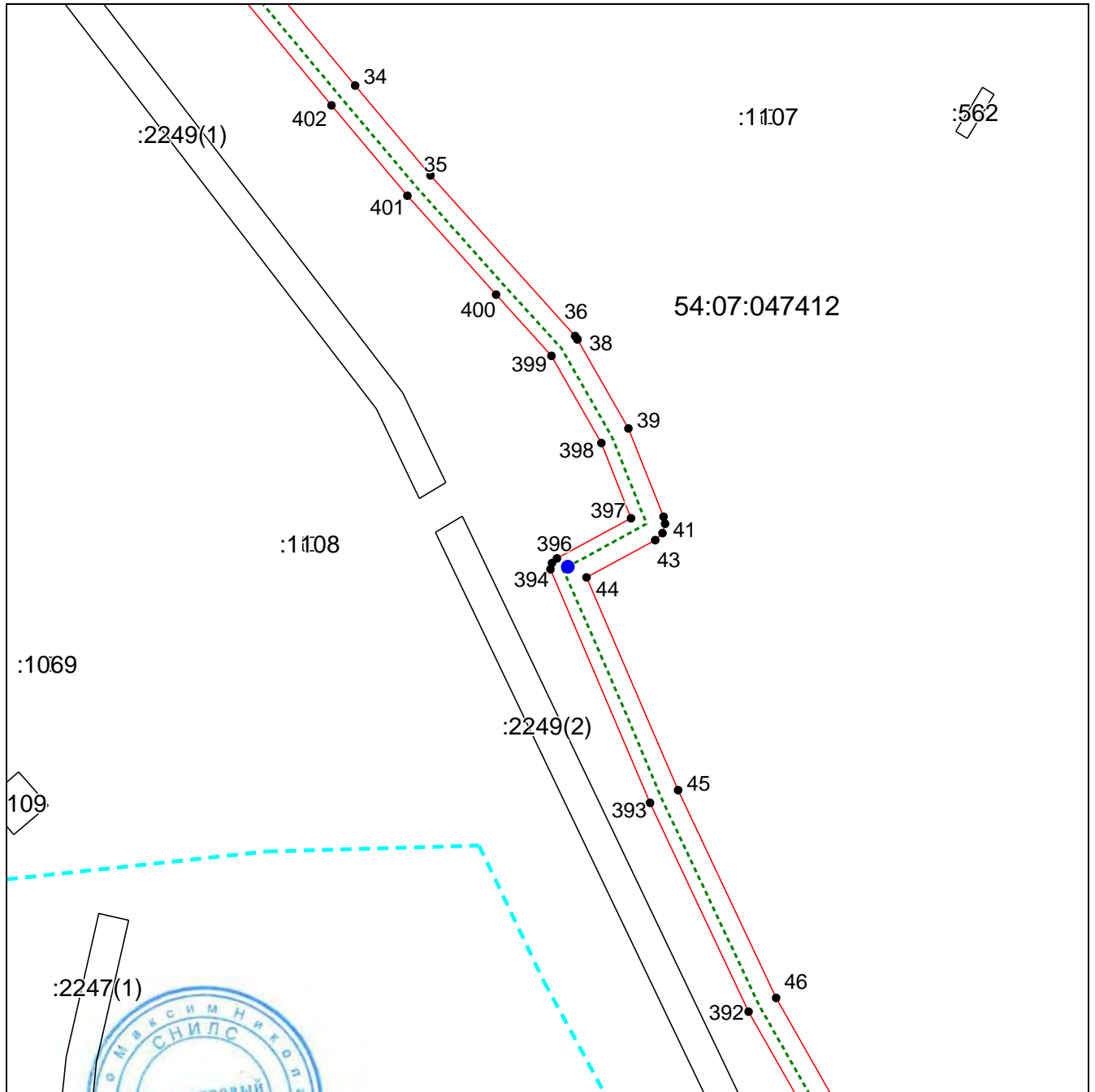
Место для оттиска печати (при наличии) лица, составившего описание местоположения границ объекта

**ГРАФИЧЕСКОЕ ОПИСАНИЕ МЕСТОПОЛОЖЕНИЯ ГРАНИЦ
ПУБЛИЧНОГО СЕРВИТУТА
СХЕМА РАСПОЛОЖЕНИЯ ГРАНИЦ ПУБЛИЧНОГО СЕРВИТУТА**

**Зона публичного сервитута для эксплуатации линейного объекта "Газопровод к
производственной площадке, расположенной по адресу: Новосибирская область,
Искитимский район. Кадастровый номер земельного участка 54:07:047412:1545 (код объекта
Н-ТП/С-898)"**

(наименование объекта, местоположение границ которого описано)

Выносной лист №4



Масштаб 1:1000

Используемые условные знаки и обозначения приведены на отдельной странице в конце раздела.

Подпись  Руденко М. Н. Дата 16 апреля 2024 г.

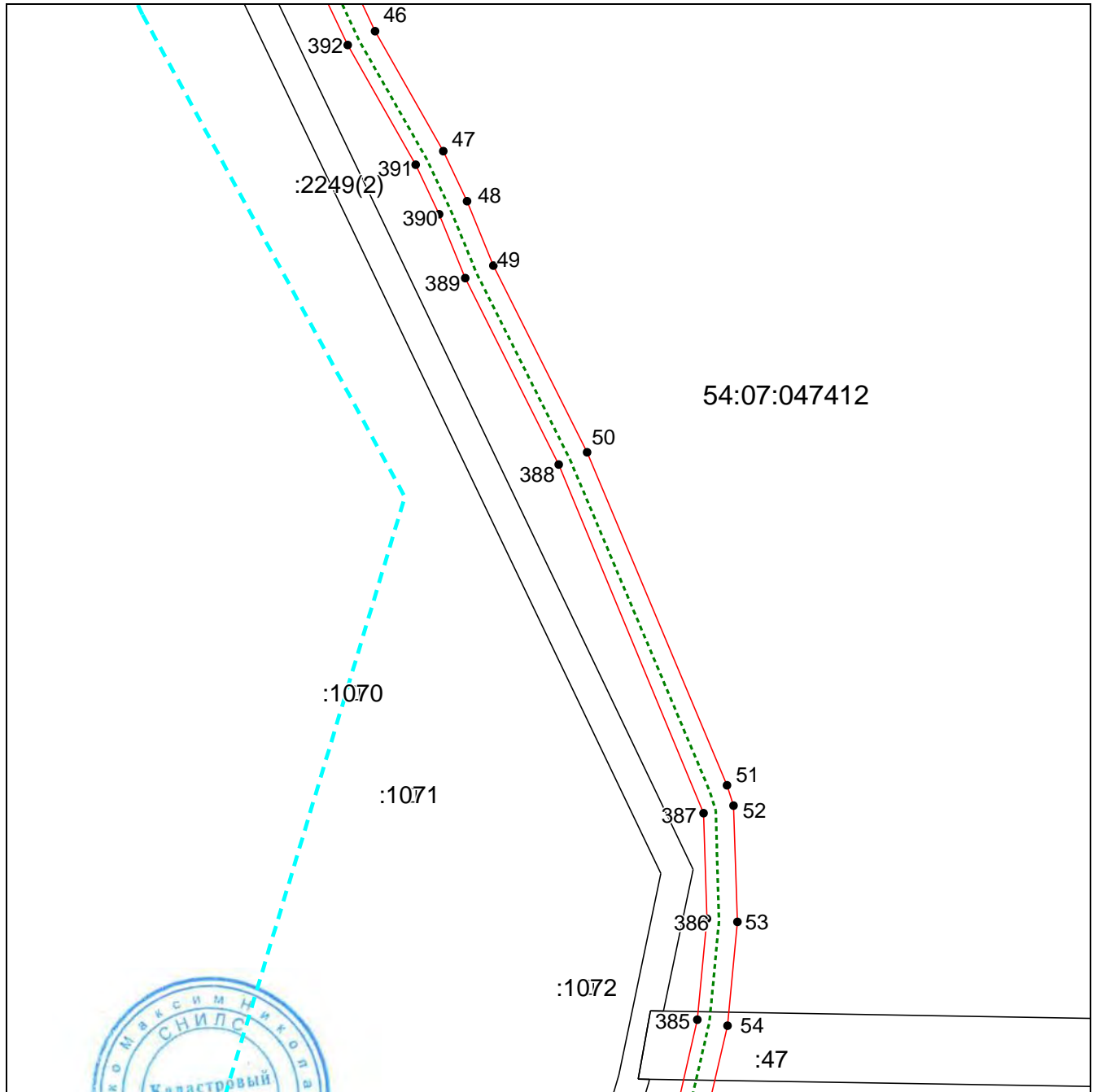
Место для оттиска печати (при наличии) лица, составившего описание местоположения границ объекта

**ГРАФИЧЕСКОЕ ОПИСАНИЕ МЕСТОПОЛОЖЕНИЯ ГРАНИЦ
ПУБЛИЧНОГО СЕРВИТУТА
СХЕМА РАСПОЛОЖЕНИЯ ГРАНИЦ ПУБЛИЧНОГО СЕРВИТУТА**

**Зона публичного сервитута для эксплуатации линейного объекта "Газопровод к
производственной площадке, расположенной по адресу: Новосибирская область,
Искитимский район. Кадастровый номер земельного участка 54:07:047412:1545 (код объекта
Н-ТП/С-898)"**

(наименование объекта, местоположение границ которого описано)

Выносной лист №5



Масштаб 1:1000

Используемые условные знаки и обозначения приведены на отдельной странице в конце раздела.

Подпись  Руденко М. Н. Дата 16 апреля 2024 г.

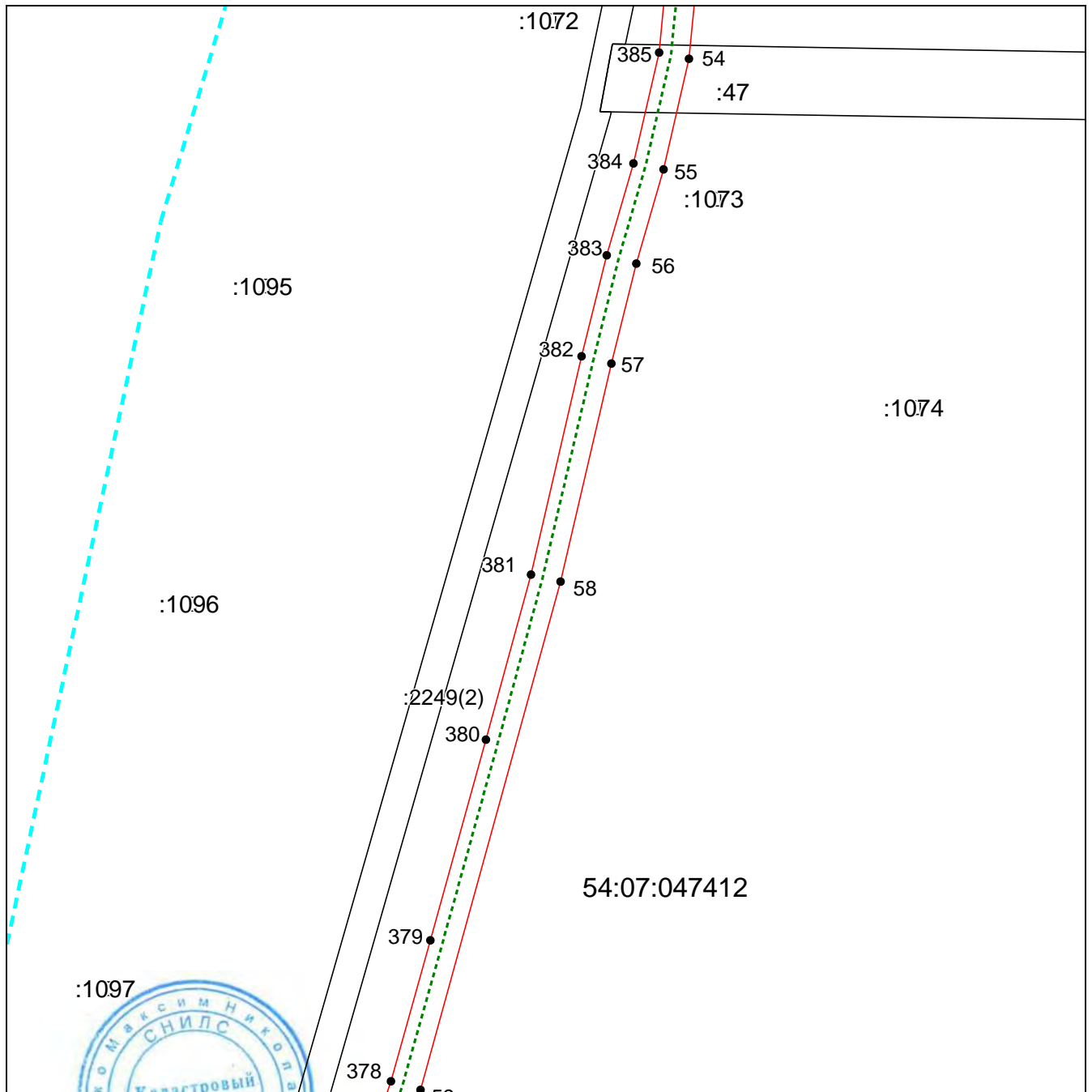
Место для оттиска печати (при наличии) лица, составившего описание местоположения границ объекта

**ГРАФИЧЕСКОЕ ОПИСАНИЕ МЕСТОПОЛОЖЕНИЯ ГРАНИЦ
ПУБЛИЧНОГО СЕРВИТУТА
СХЕМА РАСПОЛОЖЕНИЯ ГРАНИЦ ПУБЛИЧНОГО СЕРВИТУТА**

**Зона публичного сервитута для эксплуатации линейного объекта "Газопровод к
производственной площадке, расположенной по адресу: Новосибирская область,
Искитимский район. Кадастровый номер земельного участка 54:07:047412:1545 (код объекта
Н-ТП/С-898)"**

(наименование объекта, местоположение границ которого описано)

Выносной лист №6



Масштаб 1:1000

Используемые условные знаки и обозначения приведены на отдельной странице в конце раздела.

Подпись  Руденко М. Н. Дата 16 апреля 2024 г.

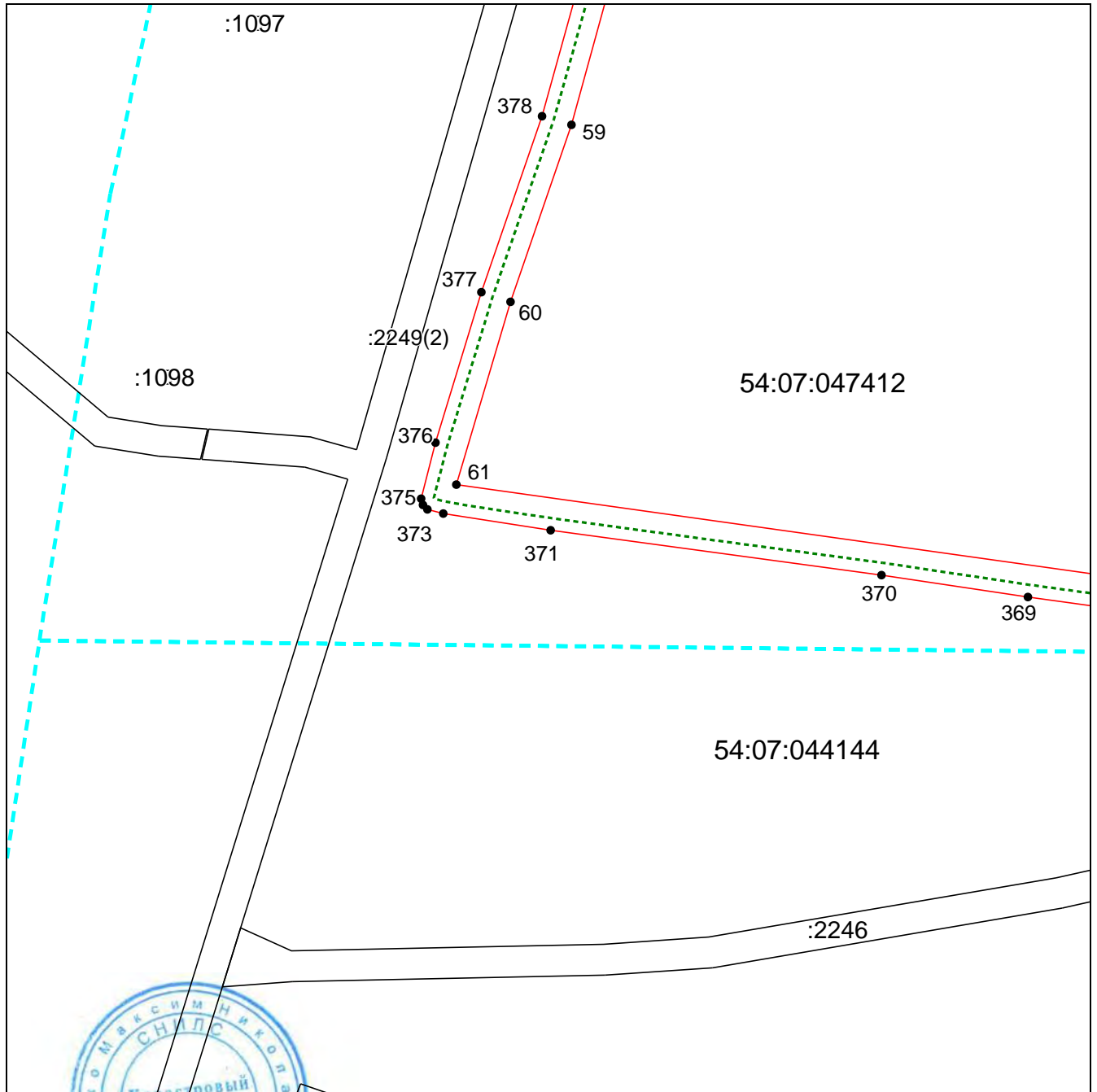
Место для оттиска печати (при наличии) лица, составившего описание местоположения границ объекта

**ГРАФИЧЕСКОЕ ОПИСАНИЕ МЕСТОПОЛОЖЕНИЯ ГРАНИЦ
ПУБЛИЧНОГО СЕРВИТУТА
СХЕМА РАСПОЛОЖЕНИЯ ГРАНИЦ ПУБЛИЧНОГО СЕРВИТУТА**

**Зона публичного сервитута для эксплуатации линейного объекта "Газопровод к
производственной площадке, расположенной по адресу: Новосибирская область,
Искитимский район. Кадастровый номер земельного участка 54:07:047412:1545 (код объекта
Н-ТП/С-898)"**

(наименование объекта, местоположение границ которого описано)

Выносной лист №7



Масштаб 1:1000

Используемые условные знаки и обозначения приведены на отдельной странице в конце раздела.

Подпись  Руденко М. Н. Дата 16 апреля 2024 г.

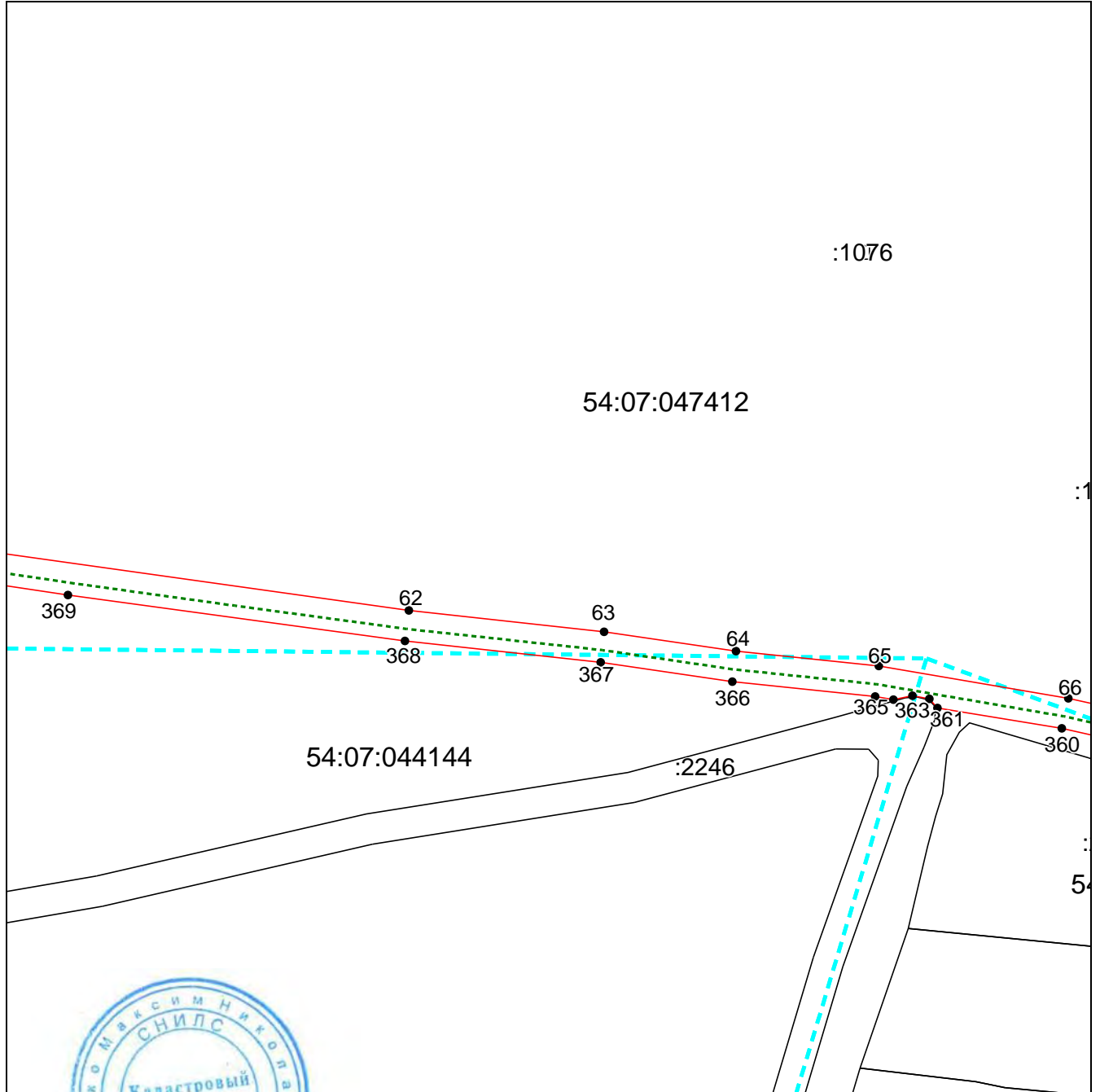
Место для оттиска печати (при наличии) лица, составившего описание местоположения границ объекта

**ГРАФИЧЕСКОЕ ОПИСАНИЕ МЕСТОПОЛОЖЕНИЯ ГРАНИЦ
ПУБЛИЧНОГО СЕРВИТУТА
СХЕМА РАСПОЛОЖЕНИЯ ГРАНИЦ ПУБЛИЧНОГО СЕРВИТУТА**

**Зона публичного сервитута для эксплуатации линейного объекта "Газопровод к
производственной площадке, расположенной по адресу: Новосибирская область,
Искитимский район. Кадастровый номер земельного участка 54:07:047412:1545 (код объекта
Н-ТП/С-898)"**

(наименование объекта, местоположение границ которого описано)

Выносной лист №8



Масштаб 1:1000

Используемые условные знаки и обозначения приведены на отдельной странице в конце раздела.

Подпись  Руденко М. Н. Дата 16 апреля 2024 г.

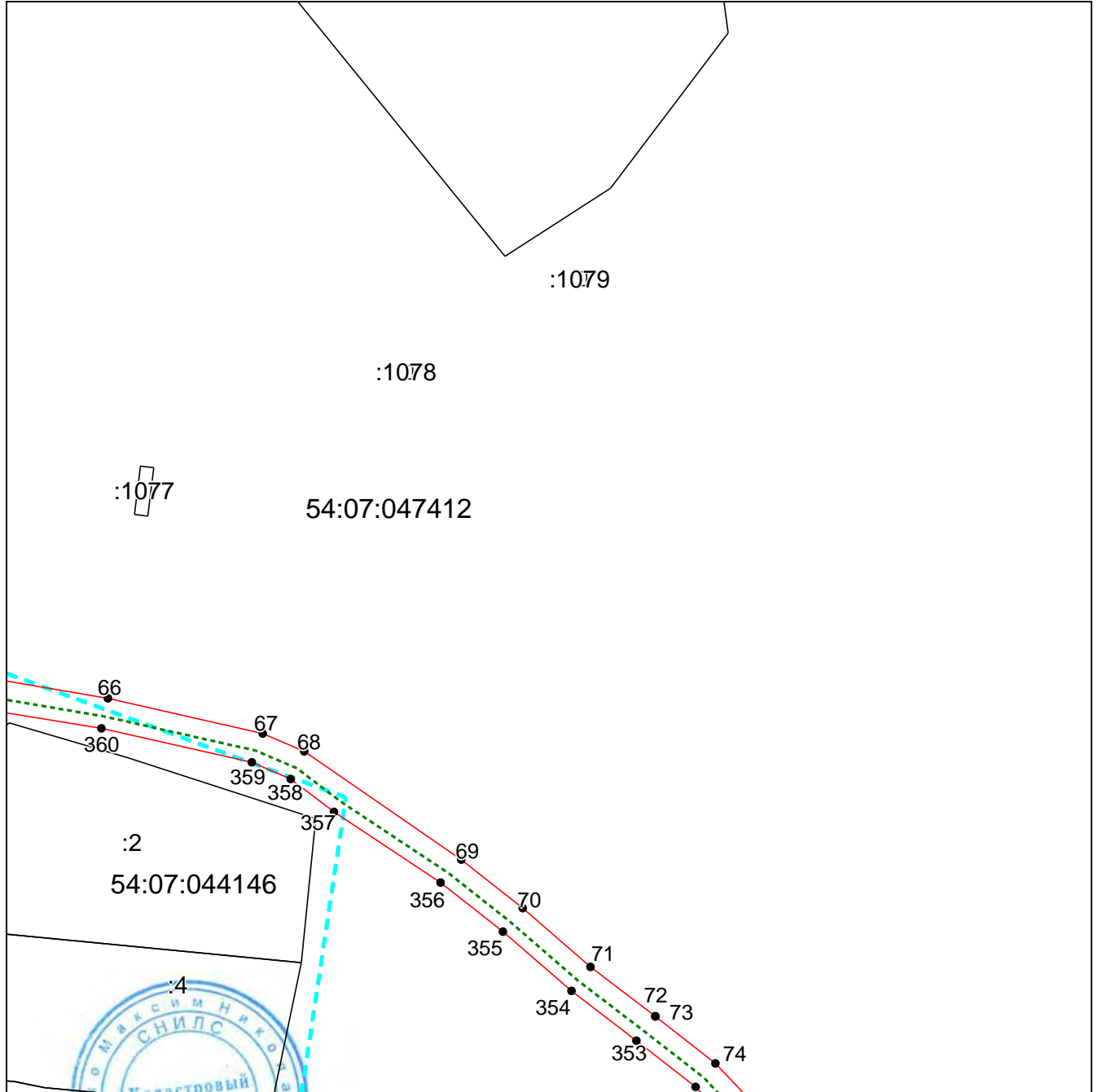
Место для оттиска печати (при наличии) лица, составившего описание местоположения границ объекта

**ГРАФИЧЕСКОЕ ОПИСАНИЕ МЕСТОПОЛОЖЕНИЯ ГРАНИЦ
ПУБЛИЧНОГО СЕРВИТУТА
СХЕМА РАСПОЛОЖЕНИЯ ГРАНИЦ ПУБЛИЧНОГО СЕРВИТУТА**

**Зона публичного сервитута для эксплуатации линейного объекта "Газопровод к
производственной площадке, расположенной по адресу: Новосибирская область,
Искитимский район. Кадастровый номер земельного участка 54:07:047412:1545 (код объекта
Н-ТП/С-898)"**

(наименование объекта, местоположение границ которого описано)

Выносной лист №9



Масштаб 1:1000

Используемые условные знаки и обозначения приведены на отдельной странице в конце раздела.

Подпись  Руденко М. Н. Дата 16 апреля 2024 г.

Место для оттиска печати (при наличии) лица, составившего описание местоположения границ объекта

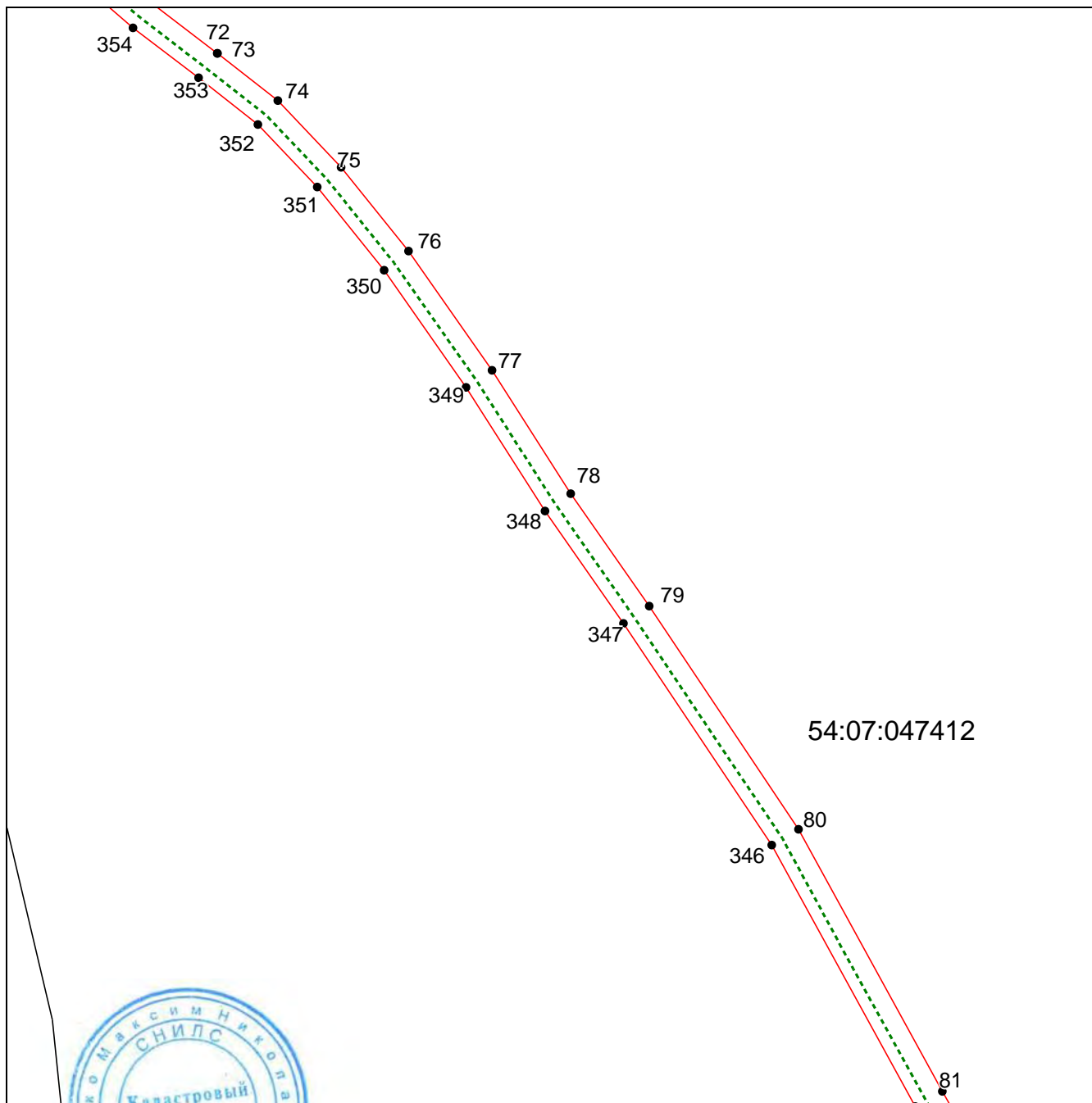
**ГРАФИЧЕСКОЕ ОПИСАНИЕ МЕСТОПОЛОЖЕНИЯ ГРАНИЦ
ПУБЛИЧНОГО СЕРВИТУТА**

СХЕМА РАСПОЛОЖЕНИЯ ГРАНИЦ ПУБЛИЧНОГО СЕРВИТУТА

**Зона публичного сервитута для эксплуатации линейного объекта "Газопровод к
производственной площадке, расположенной по адресу: Новосибирская область,
Искитимский район. Кадастровый номер земельного участка 54:07:047412:1545 (код объекта
Н-ТП/С-898)"**

(наименование объекта, местоположение границ которого описано)

Выносной лист №10



Масштаб 1:1000

Используемые условные знаки и обозначения приведены на отдельной странице в конце раздела.

Подпись  Руденко М. Н. Дата 16 апреля 2024 г.

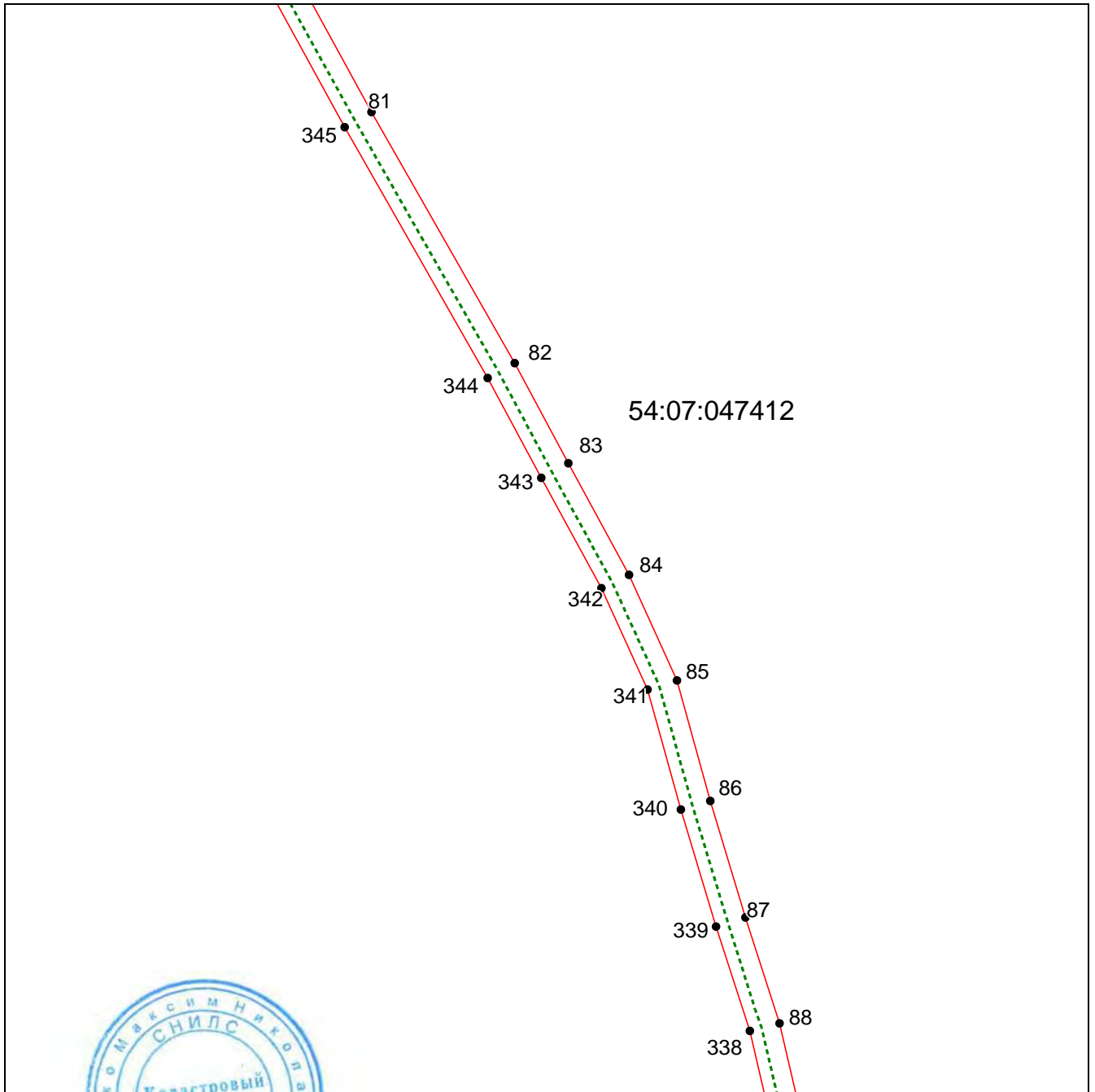
Место для оттиска печати (при наличии) лица, составившего описание местоположения границ объекта

**ГРАФИЧЕСКОЕ ОПИСАНИЕ МЕСТОПОЛОЖЕНИЯ ГРАНИЦ
ПУБЛИЧНОГО СЕРВИТУТА
СХЕМА РАСПОЛОЖЕНИЯ ГРАНИЦ ПУБЛИЧНОГО СЕРВИТУТА**

**Зона публичного сервитута для эксплуатации линейного объекта "Газопровод к
производственной площадке, расположенной по адресу: Новосибирская область,
Искитимский район. Кадастровый номер земельного участка 54:07:047412:1545 (код объекта
Н-ТП/С-898)"**

(наименование объекта, местоположение границ которого описано)

Выносной лист №11



Масштаб 1:1000

Используемые условные знаки и обозначения приведены на отдельной странице в конце раздела.

Подпись  Руденко М. Н. Дата 16 апреля 2024 г.

Место для оттиска печати (при наличии) лица, составившего описание местоположения границ объекта

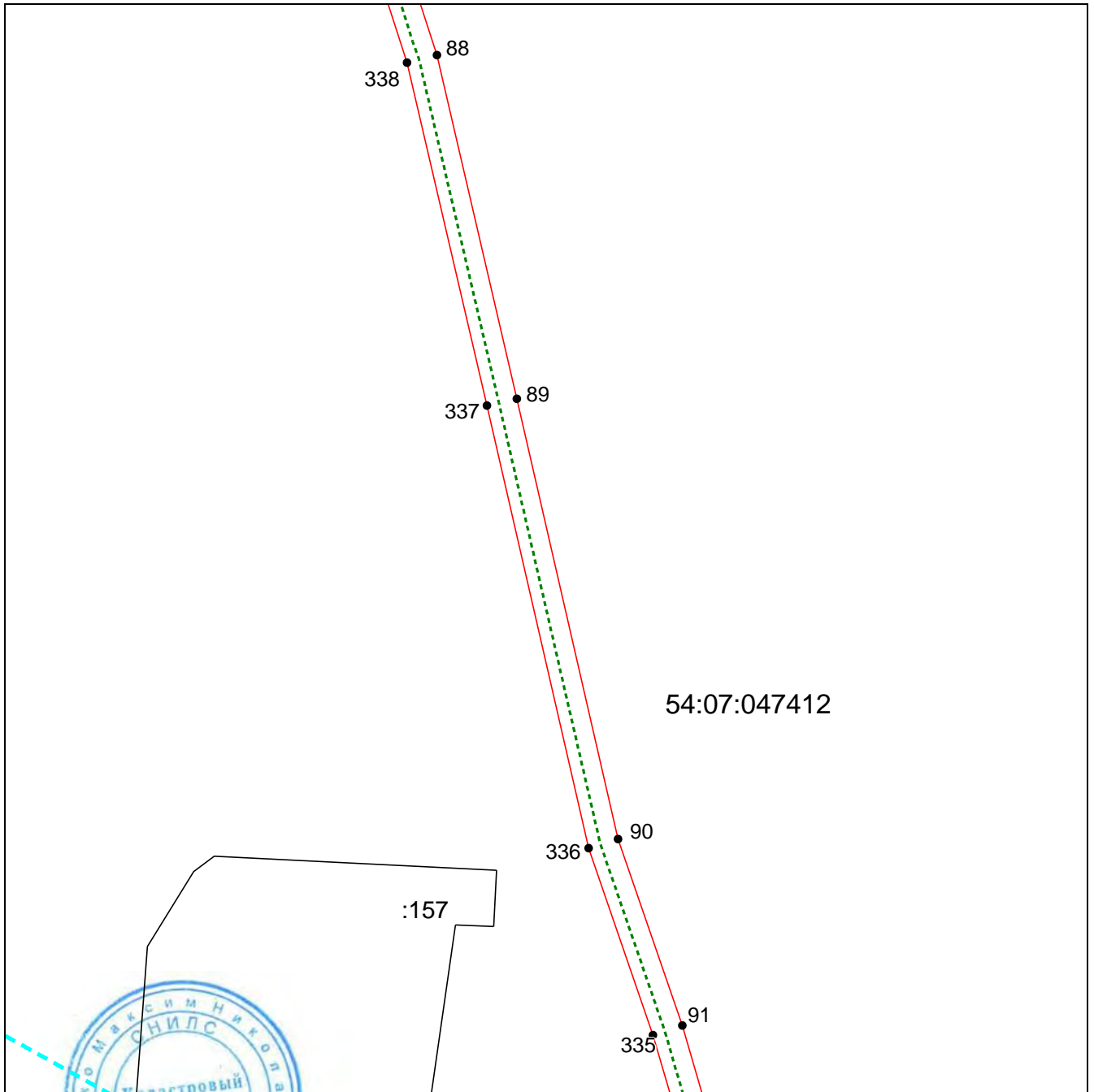


**ГРАФИЧЕСКОЕ ОПИСАНИЕ МЕСТОПОЛОЖЕНИЯ ГРАНИЦ
ПУБЛИЧНОГО СЕРВИТУТА
СХЕМА РАСПОЛОЖЕНИЯ ГРАНИЦ ПУБЛИЧНОГО СЕРВИТУТА**

**Зона публичного сервитута для эксплуатации линейного объекта "Газопровод к
производственной площадке, расположенной по адресу: Новосибирская область,
Искитимский район. Кадастровый номер земельного участка 54:07:047412:1545 (код объекта
Н-ТП/С-898)"**

(наименование объекта, местоположение границ которого описано)

Выносной лист №12



Масштаб 1:1000

Используемые условные знаки и обозначения приведены на отдельной странице в конце раздела.

Подпись  Руденко М. Н. Дата 16 апреля 2024 г.

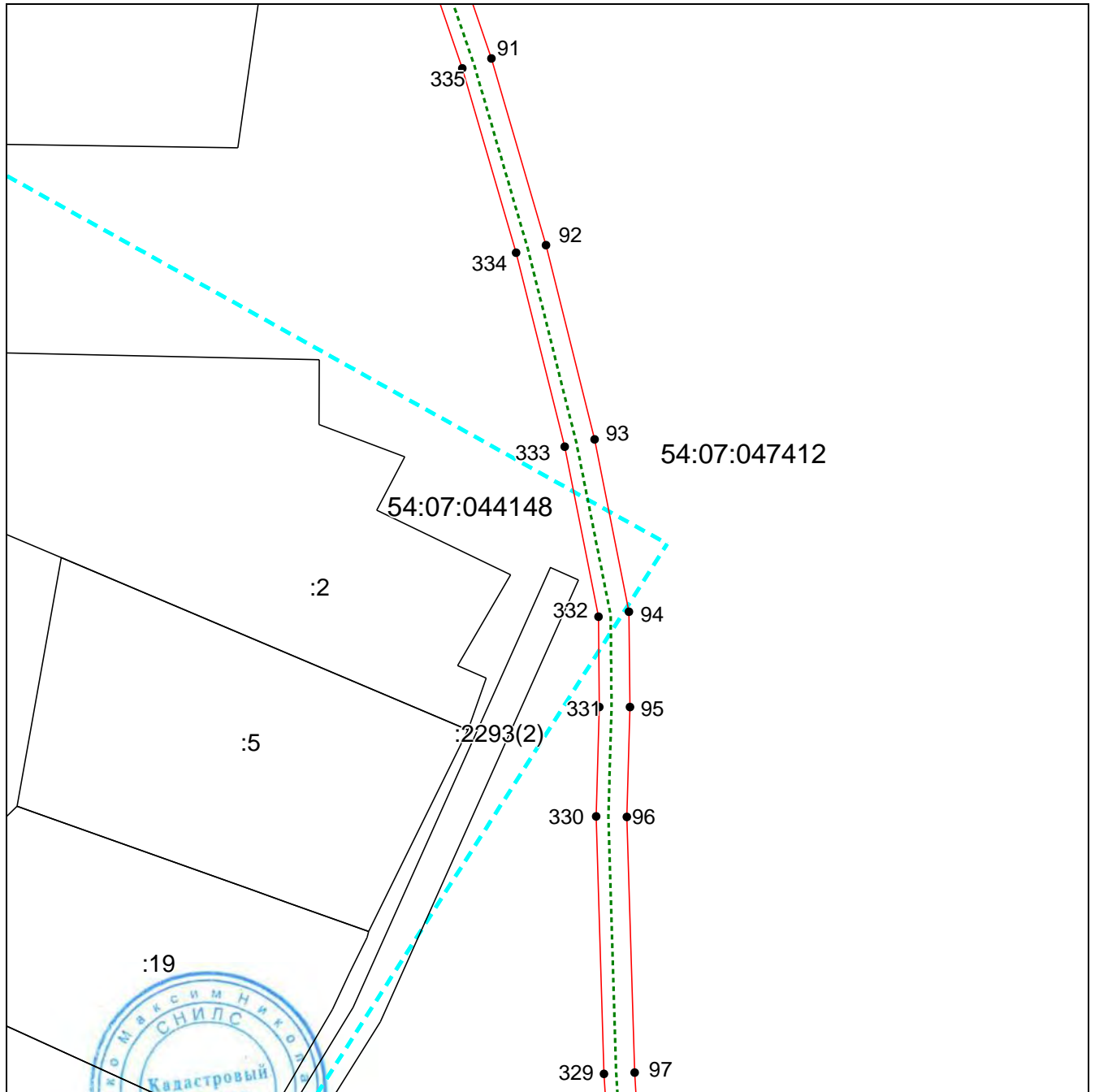
Место для оттиска печати (при наличии) лица, составившего описание местоположения границ объекта

**ГРАФИЧЕСКОЕ ОПИСАНИЕ МЕСТОПОЛОЖЕНИЯ ГРАНИЦ
ПУБЛИЧНОГО СЕРВИТУТА
СХЕМА РАСПОЛОЖЕНИЯ ГРАНИЦ ПУБЛИЧНОГО СЕРВИТУТА**

**Зона публичного сервитута для эксплуатации линейного объекта "Газопровод к
производственной площадке, расположенной по адресу: Новосибирская область,
Искитимский район. Кадастровый номер земельного участка 54:07:047412:1545 (код объекта
Н-ТП/С-898)"**

(наименование объекта, местоположение границ которого описано)

Выносной лист №13



Масштаб 1:1000

Используемые условные знаки и обозначения приведены на отдельной странице в конце раздела.

Подпись  Руденко М. Н. Дата 16 апреля 2024 г.

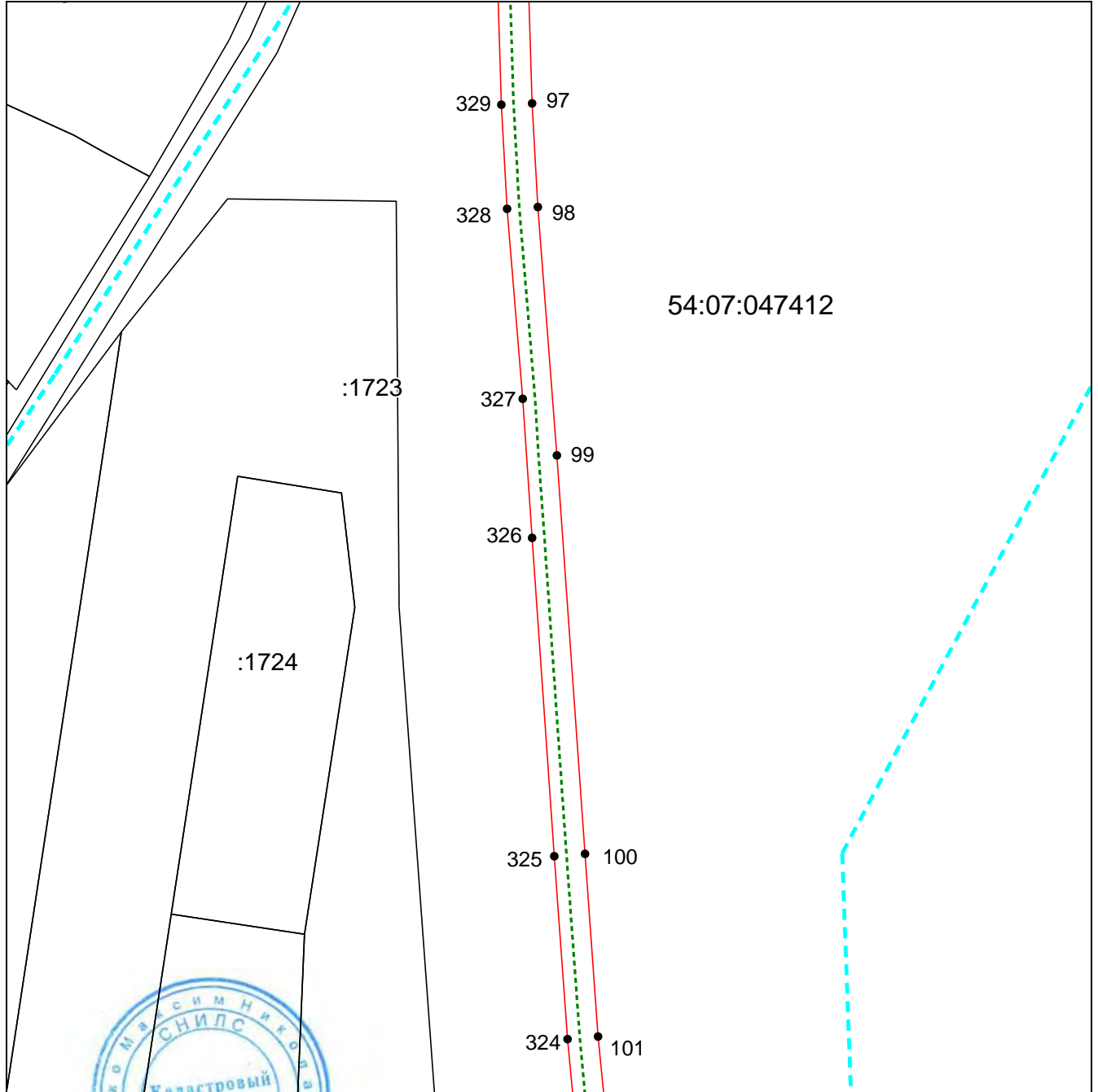
Место для оттиска печати (при наличии) лица, составившего описание местоположения границ объекта

**ГРАФИЧЕСКОЕ ОПИСАНИЕ МЕСТОПОЛОЖЕНИЯ ГРАНИЦ
ПУБЛИЧНОГО СЕРВИТУТА
СХЕМА РАСПОЛОЖЕНИЯ ГРАНИЦ ПУБЛИЧНОГО СЕРВИТУТА**

**Зона публичного сервитута для эксплуатации линейного объекта "Газопровод к
производственной площадке, расположенной по адресу: Новосибирская область,
Искитимский район. Кадастровый номер земельного участка 54:07:047412:1545 (код объекта
Н-ТП/С-898)"**

(наименование объекта, местоположение границ которого описано)

Выносной лист №14



Масштаб 1:1000

Используемые условные знаки и обозначения приведены на отдельной странице в конце раздела.

Подпись  Руденко М. Н. Дата 16 апреля 2024 г.

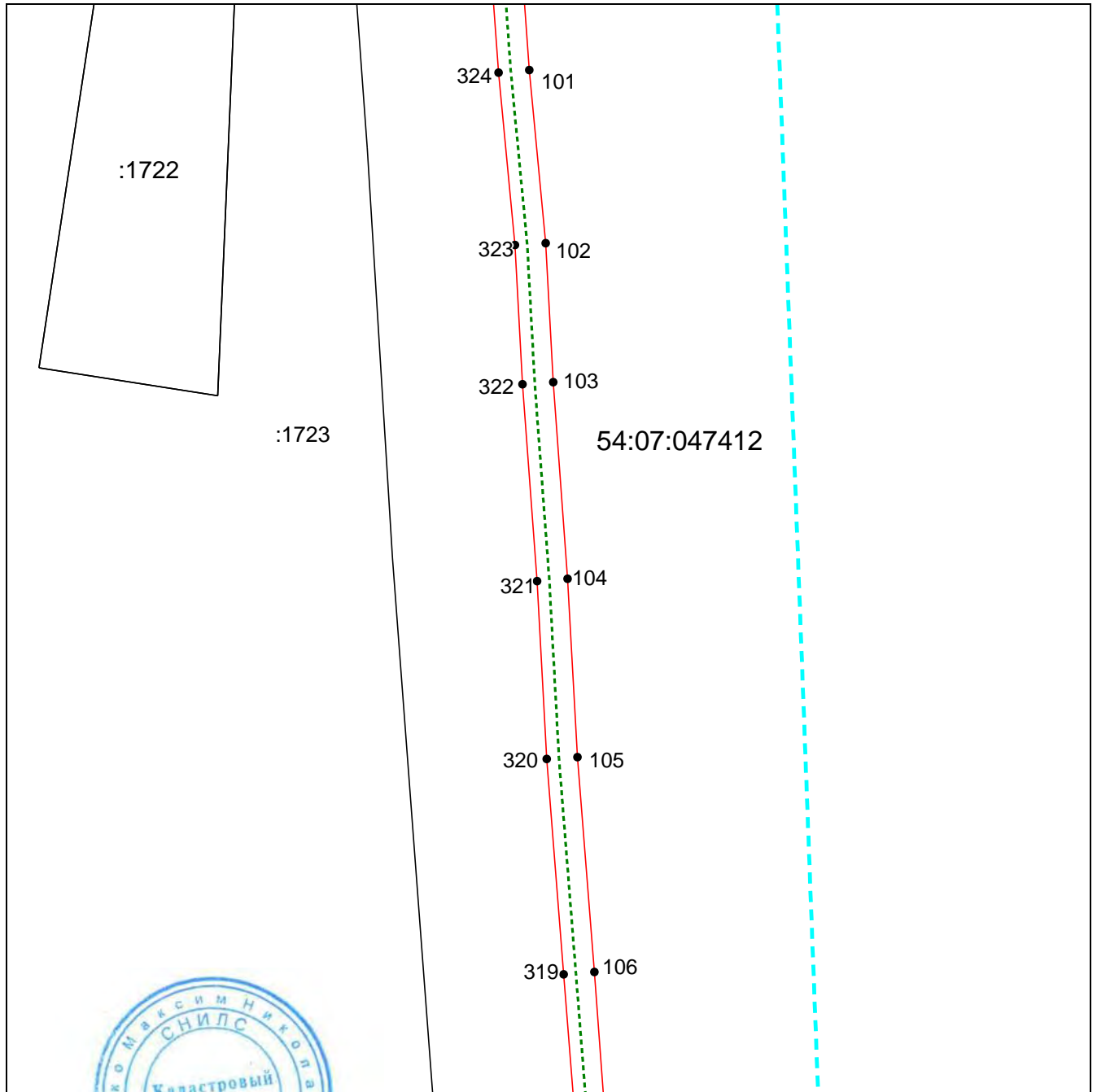
Место для оттиска печати (при наличии) лица, составившего описание местоположения границ объекта

**ГРАФИЧЕСКОЕ ОПИСАНИЕ МЕСТОПОЛОЖЕНИЯ ГРАНИЦ
ПУБЛИЧНОГО СЕРВИТУТА
СХЕМА РАСПОЛОЖЕНИЯ ГРАНИЦ ПУБЛИЧНОГО СЕРВИТУТА**

**Зона публичного сервитута для эксплуатации линейного объекта "Газопровод к
производственной площадке, расположенной по адресу: Новосибирская область,
Искитимский район. Кадастровый номер земельного участка 54:07:047412:1545 (код объекта
Н-ТП/С-898)"**

(наименование объекта, местоположение границ которого описано)

Выносной лист №15



Масштаб 1:1000

Используемые условные знаки и обозначения приведены на отдельной странице в конце раздела.

Подпись  Руденко М. Н. Дата 16 апреля 2024 г.

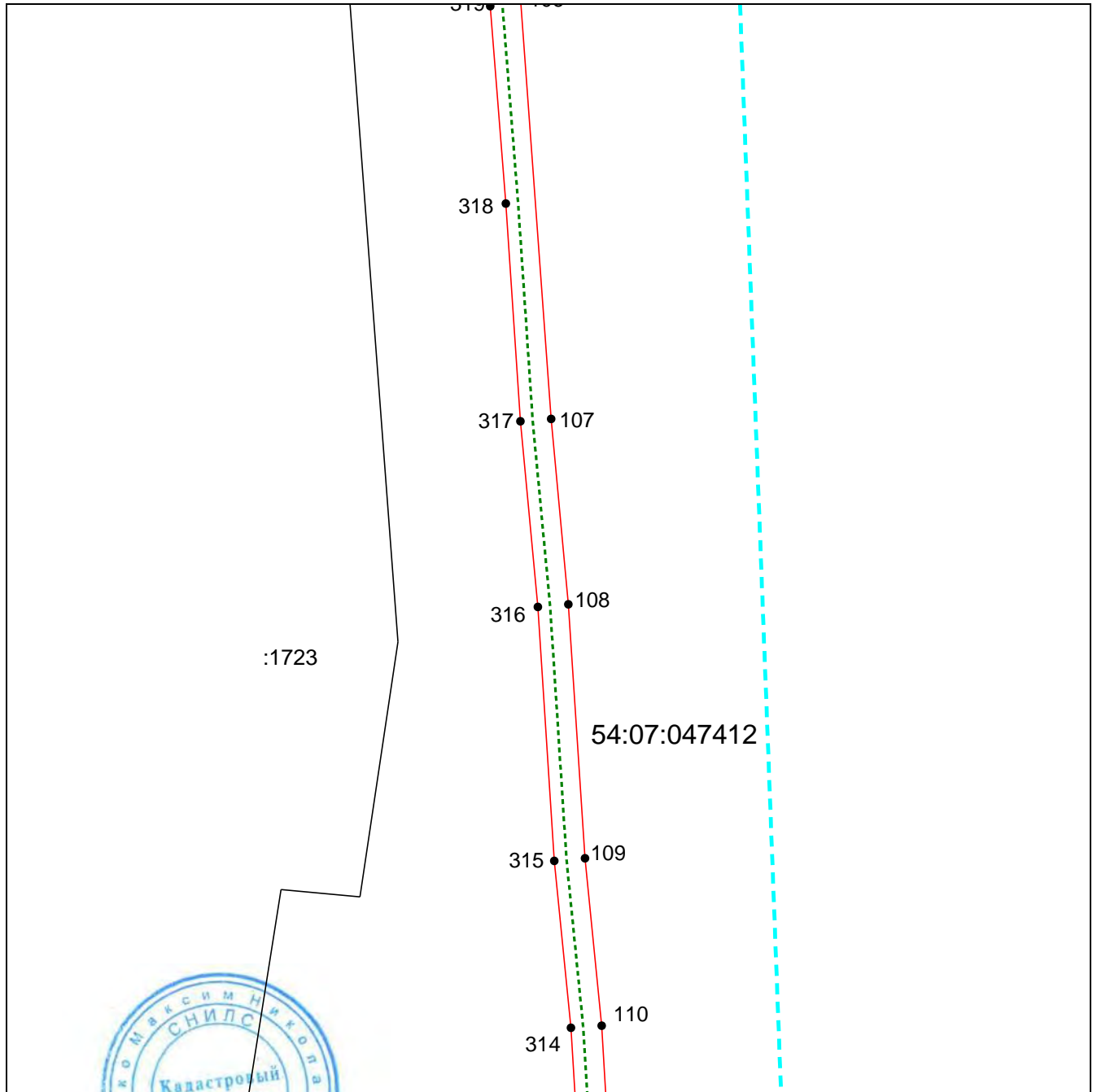
Место для оттиска печати (при наличии) лица, составившего описание местоположения границ объекта

**ГРАФИЧЕСКОЕ ОПИСАНИЕ МЕСТОПОЛОЖЕНИЯ ГРАНИЦ
ПУБЛИЧНОГО СЕРВИТУТА
СХЕМА РАСПОЛОЖЕНИЯ ГРАНИЦ ПУБЛИЧНОГО СЕРВИТУТА**

**Зона публичного сервитута для эксплуатации линейного объекта "Газопровод к
производственной площадке, расположенной по адресу: Новосибирская область,
Искитимский район. Кадастровый номер земельного участка 54:07:047412:1545 (код объекта
Н-ТП/С-898)"**

(наименование объекта, местоположение границ которого описано)

Выносной лист №16



Масштаб 1:1000

Используемые условные знаки и обозначения приведены на отдельной странице в конце раздела.

Подпись  Руденко М. Н. Дата 16 апреля 2024 г.

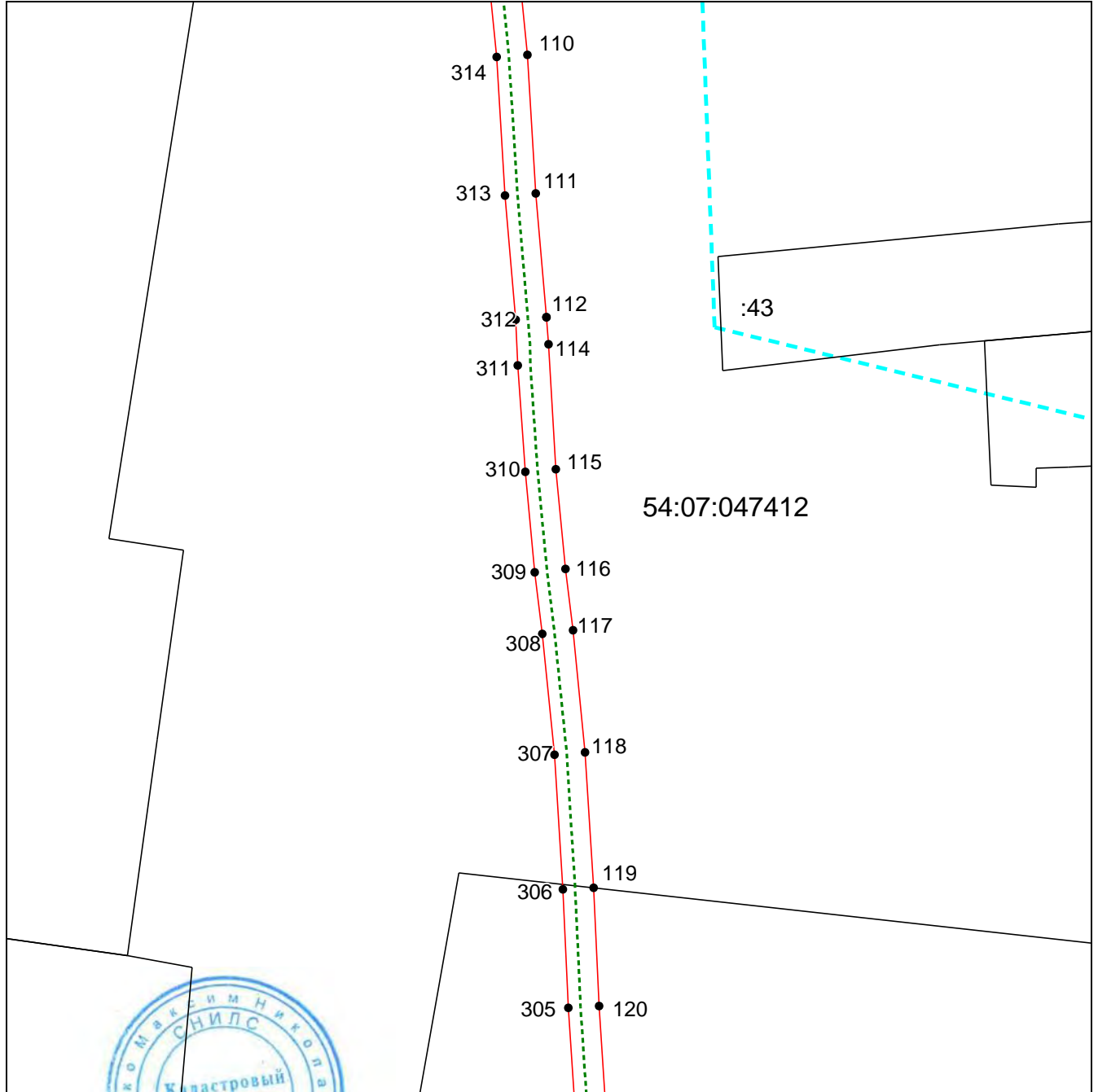
Место для оттиска печати (при наличии) лица, составившего описание местоположения границ объекта

**ГРАФИЧЕСКОЕ ОПИСАНИЕ МЕСТОПОЛОЖЕНИЯ ГРАНИЦ
ПУБЛИЧНОГО СЕРВИТУТА
СХЕМА РАСПОЛОЖЕНИЯ ГРАНИЦ ПУБЛИЧНОГО СЕРВИТУТА**

**Зона публичного сервитута для эксплуатации линейного объекта "Газопровод к
производственной площадке, расположенной по адресу: Новосибирская область,
Искитимский район. Кадастровый номер земельного участка 54:07:047412:1545 (код объекта
Н-ТП/С-898)"**

(наименование объекта, местоположение границ которого описано)

Выносной лист №17



Масштаб 1:1000

Используемые условные знаки и обозначения приведены на отдельной странице в конце раздела.

Подпись  Руденко М. Н. Дата 16 апреля 2024 г.


Место для оттиска печати (при наличии) лица, составившего описание местоположения границ объекта

**ГРАФИЧЕСКОЕ ОПИСАНИЕ МЕСТОПОЛОЖЕНИЯ ГРАНИЦ
ПУБЛИЧНОГО СЕРВИТУТА
СХЕМА РАСПОЛОЖЕНИЯ ГРАНИЦ ПУБЛИЧНОГО СЕРВИТУТА**

**Зона публичного сервитута для эксплуатации линейного объекта "Газопровод к
производственной площадке, расположенной по адресу: Новосибирская область,
Искитимский район. Кадастровый номер земельного участка 54:07:047412:1545 (код объекта
Н-ТП/С-898)"**

(наименование объекта, местоположение границ которого описано)

Выносной лист №18



Масштаб 1:1000

Используемые условные знаки и обозначения приведены на отдельной странице в конце раздела.

Подпись  Руденко М. Н. Дата 16 апреля 2024 г.

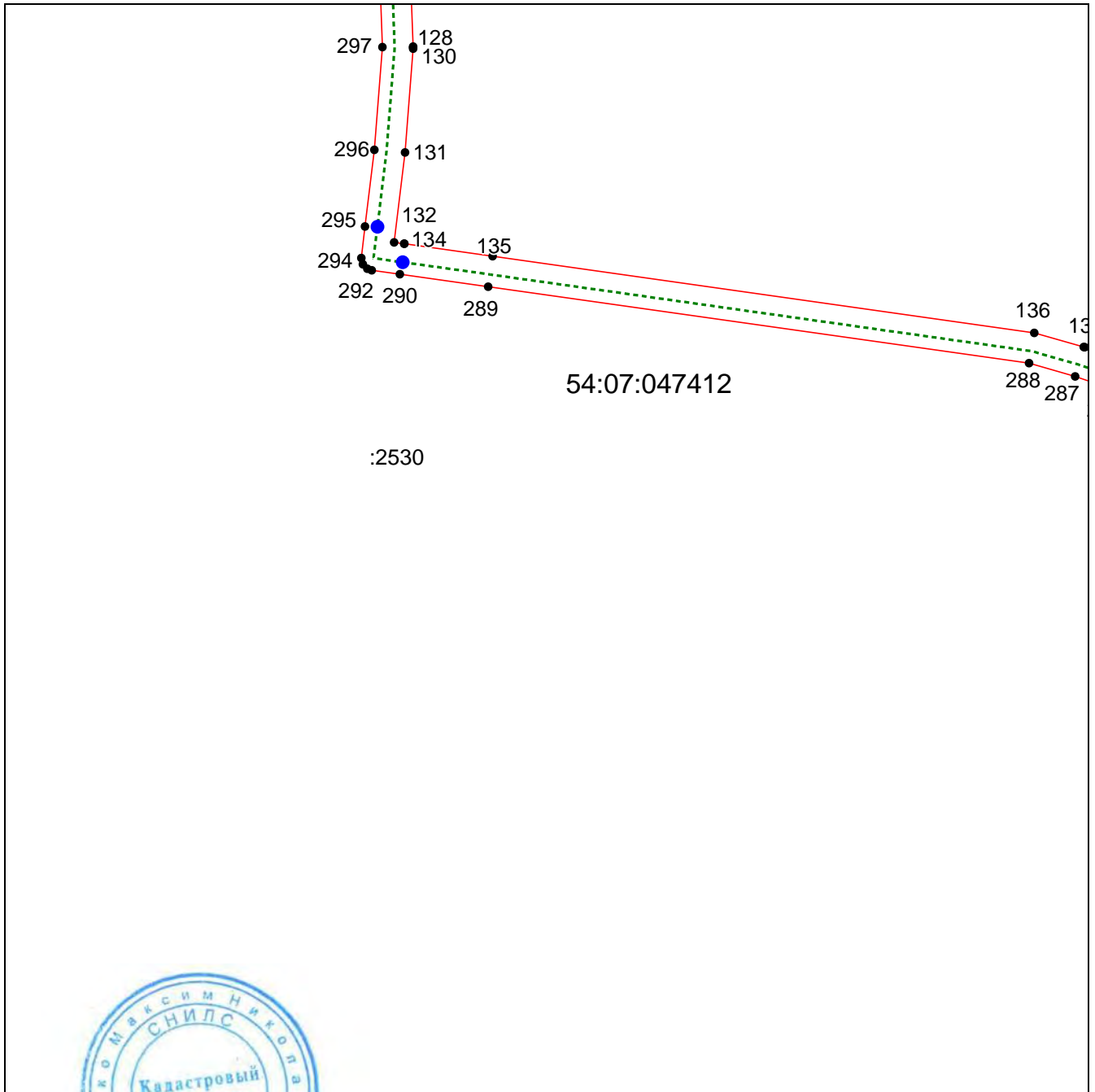
Место для оттиска печати (при наличии) лица, составившего описание местоположения границ объекта

**ГРАФИЧЕСКОЕ ОПИСАНИЕ МЕСТОПОЛОЖЕНИЯ ГРАНИЦ
ПУБЛИЧНОГО СЕРВИТУТА
СХЕМА РАСПОЛОЖЕНИЯ ГРАНИЦ ПУБЛИЧНОГО СЕРВИТУТА**

**Зона публичного сервитута для эксплуатации линейного объекта "Газопровод к
производственной площадке, расположенной по адресу: Новосибирская область,
Искитимский район. Кадастровый номер земельного участка 54:07:047412:1545 (код объекта
Н-ТП/С-898)"**

(наименование объекта, местоположение границ которого описано)

Выносной лист №19



Масштаб 1:1000

Используемые условные знаки и обозначения приведены на отдельной странице в конце раздела.

Подпись  Руденко М. Н. Дата 16 апреля 2024 г.

Место для оттиска печати (при наличии) лица, составившего описание местоположения границ объекта


**ГРАФИЧЕСКОЕ ОПИСАНИЕ МЕСТОПОЛОЖЕНИЯ ГРАНИЦ
ПУБЛИЧНОГО СЕРВИТУТА**

СХЕМА РАСПОЛОЖЕНИЯ ГРАНИЦ ПУБЛИЧНОГО СЕРВИТУТА

**Зона публичного сервитута для эксплуатации линейного объекта "Газопровод к
производственной площадке, расположенной по адресу: Новосибирская область,
Искитимский район. Кадастровый номер земельного участка 54:07:047412:1545 (код объекта
Н-ТП/С-898)"**

(наименование объекта, местоположение границ которого описано)

Выносной лист №20



Масштаб 1:1000

Используемые условные знаки и обозначения приведены на отдельной странице в конце раздела.

Подпись  Руденко М. Н. Дата 16 апреля 2024 г.

Место для оттиска печати (при наличии) лица, составившего описание местоположения границ объекта




**ГРАФИЧЕСКОЕ ОПИСАНИЕ МЕСТОПОЛОЖЕНИЯ ГРАНИЦ
ПУБЛИЧНОГО СЕРВИТУТА
СХЕМА РАСПОЛОЖЕНИЯ ГРАНИЦ ПУБЛИЧНОГО СЕРВИТУТА**

**Зона публичного сервитута для эксплуатации линейного объекта "Газопровод к
производственной площадке, расположенной по адресу: Новосибирская область,
Искитимский район. Кадастровый номер земельного участка 54:07:047412:1545 (код объекта
Н-ТП/С-898)"**

(наименование объекта, местоположение границ которого описано)

Выносной лист №21



Масштаб 1:1000

Используемые условные знаки и обозначения приведены на отдельной странице в конце раздела.

Подпись  Руденко М. Н. Дата 16 апреля 2024 г.

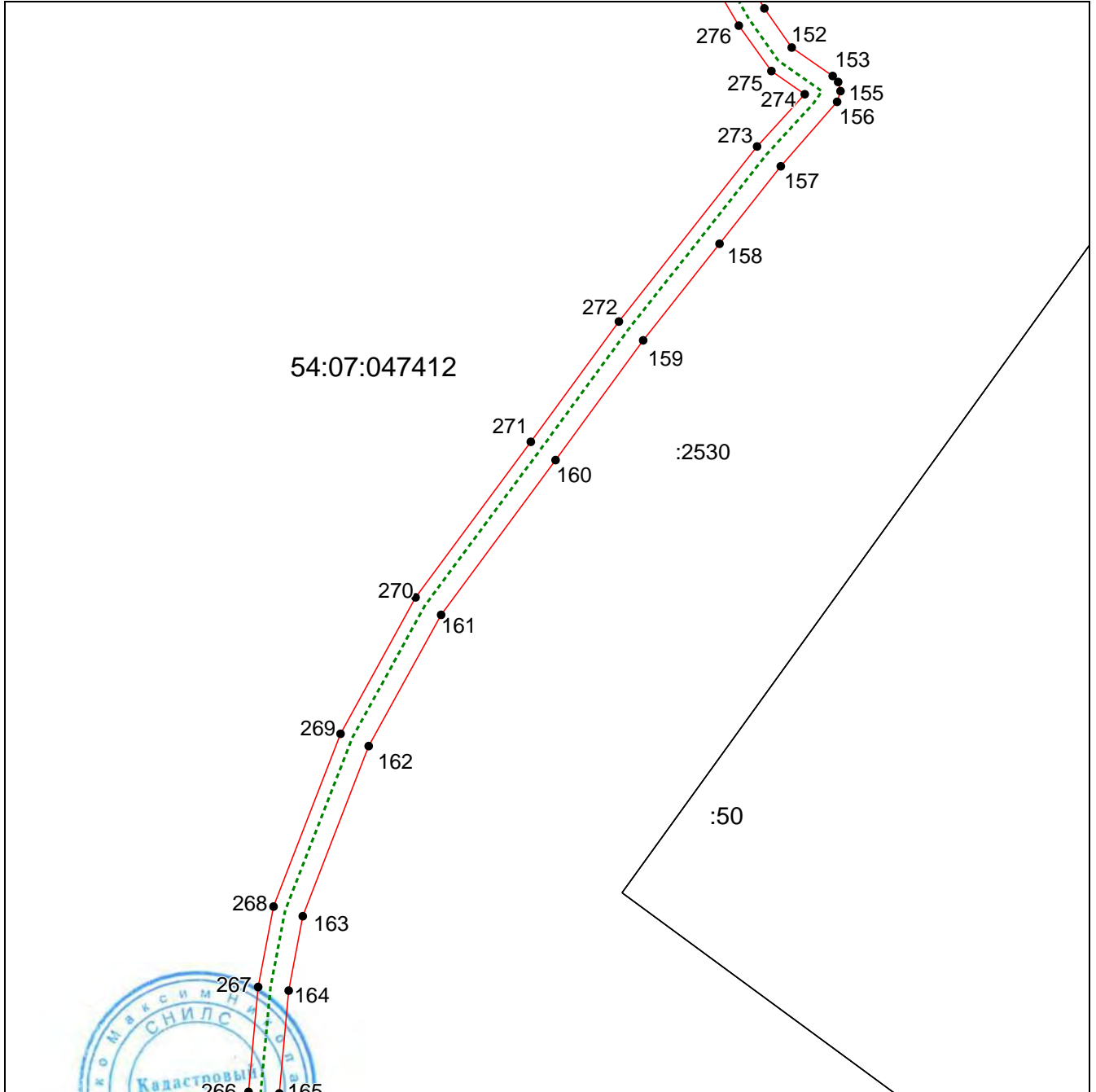
Место для оттиска печати (при наличии) лица, составившего описание местоположения границ объекта

**ГРАФИЧЕСКОЕ ОПИСАНИЕ МЕСТОПОЛОЖЕНИЯ ГРАНИЦ
ПУБЛИЧНОГО СЕРВИТУТА
СХЕМА РАСПОЛОЖЕНИЯ ГРАНИЦ ПУБЛИЧНОГО СЕРВИТУТА**

**Зона публичного сервитута для эксплуатации линейного объекта "Газопровод к
производственной площадке, расположенной по адресу: Новосибирская область,
Искитимский район. Кадастровый номер земельного участка 54:07:047412:1545 (код объекта
Н-ТП/С-898)"**

(наименование объекта, местоположение границ которого описано)

Выносной лист №22



Масштаб 1:1000

Используемые условные знаки и обозначения приведены на отдельной странице в конце раздела.

Подпись  Руденко М. Н. Дата 16 апреля 2024 г.

Место для оттиска печати (при наличии) лица, составившего описание местоположения границ объекта

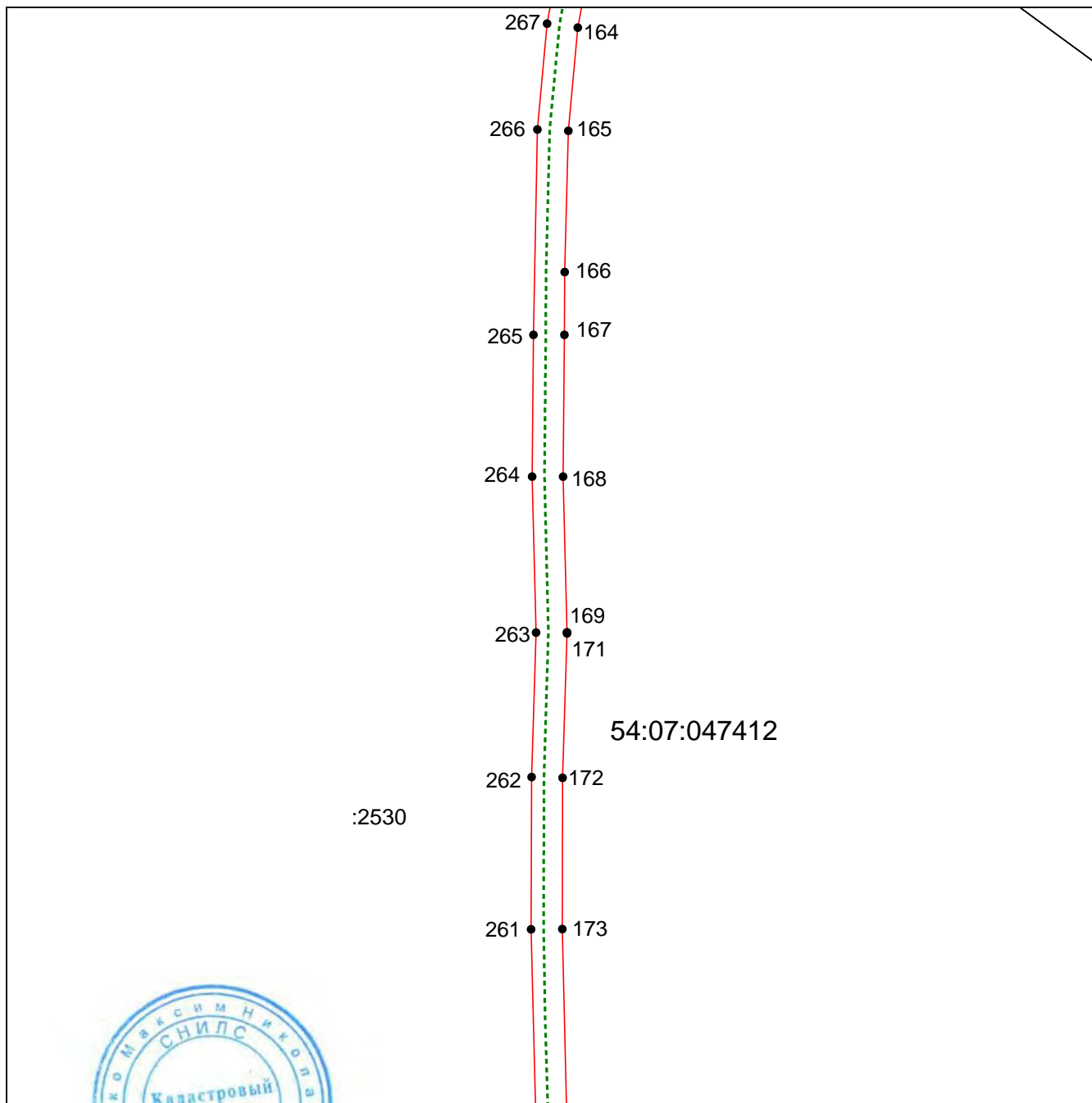
**ГРАФИЧЕСКОЕ ОПИСАНИЕ МЕСТОПОЛОЖЕНИЯ ГРАНИЦ
ПУБЛИЧНОГО СЕРВИТУТА**

СХЕМА РАСПОЛОЖЕНИЯ ГРАНИЦ ПУБЛИЧНОГО СЕРВИТУТА

**Зона публичного сервитута для эксплуатации линейного объекта "Газопровод к
производственной площадке, расположенной по адресу: Новосибирская область,
Искитимский район. Кадастровый номер земельного участка 54:07:047412:1545 (код объекта
Н-ТП/С-898)"**

(наименование объекта, местоположение границ которого описано)

Выносной лист №23



Масштаб 1:1000

Используемые условные знаки и обозначения приведены на отдельной странице в конце раздела.

Подпись  Руденко М. Н. Дата 16 апреля 2024 г.

Место для оттиска печати (при наличии) лица, составившего описание местоположения границ объекта


**ГРАФИЧЕСКОЕ ОПИСАНИЕ МЕСТОПОЛОЖЕНИЯ ГРАНИЦ
ПУБЛИЧНОГО СЕРВИТУТА**

СХЕМА РАСПОЛОЖЕНИЯ ГРАНИЦ ПУБЛИЧНОГО СЕРВИТУТА

**Зона публичного сервитута для эксплуатации линейного объекта "Газопровод к
производственной площадке, расположенной по адресу: Новосибирская область,
Искитимский район. Кадастровый номер земельного участка 54:07:047412:1545 (код объекта
Н-ТП/С-898)"**

(наименование объекта, местоположение границ которого описано)

Выносной лист №24



Масштаб 1:1000

Используемые условные знаки и обозначения приведены на отдельной странице в конце раздела.

Подпись  Руденко М. Н. Дата 16 апреля 2024 г.

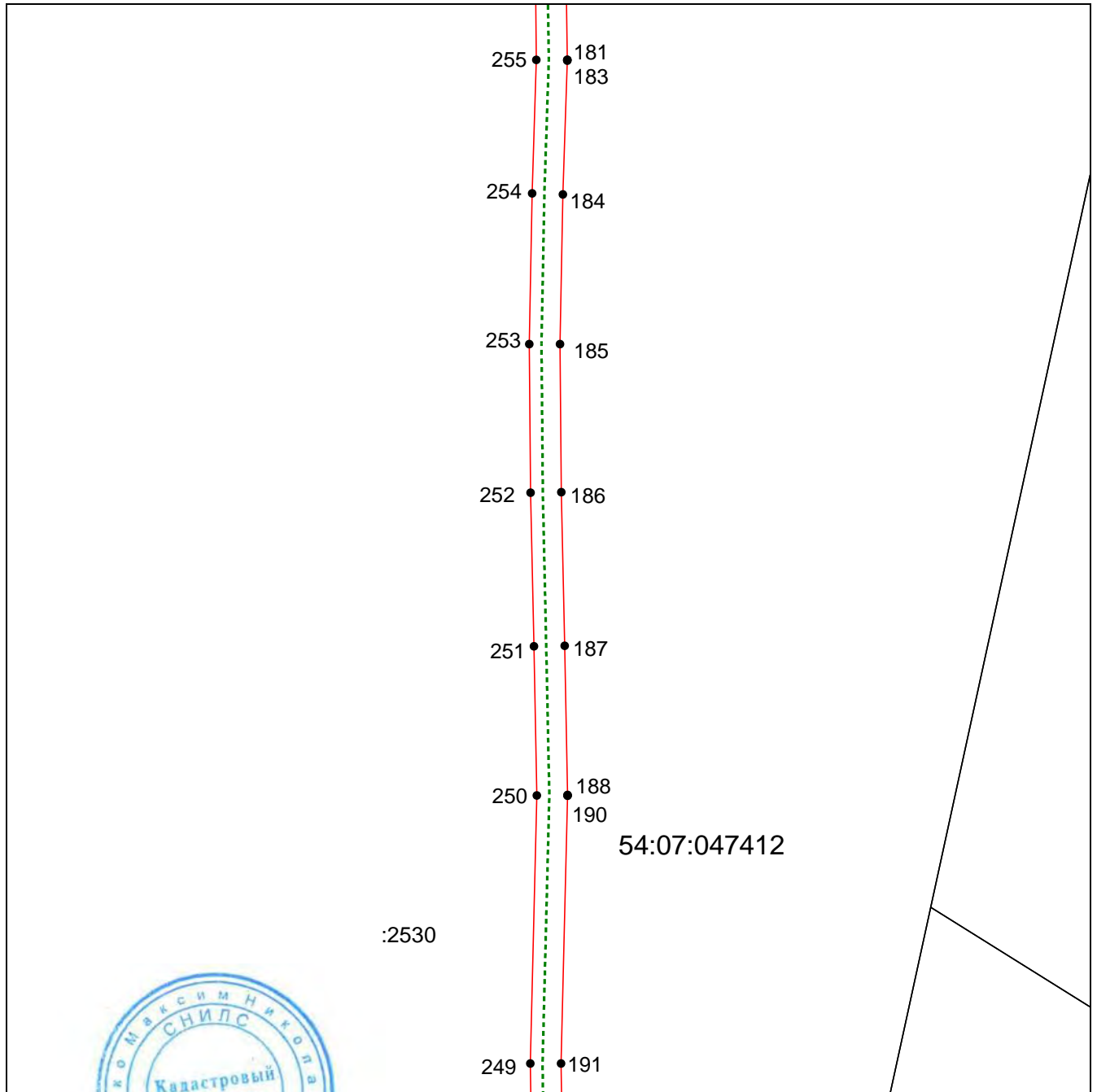
Место для оттиска печати (при наличии) лица, составившего описание местоположения границ объекта

**ГРАФИЧЕСКОЕ ОПИСАНИЕ МЕСТОПОЛОЖЕНИЯ ГРАНИЦ
ПУБЛИЧНОГО СЕРВИТУТА
СХЕМА РАСПОЛОЖЕНИЯ ГРАНИЦ ПУБЛИЧНОГО СЕРВИТУТА**

**Зона публичного сервитута для эксплуатации линейного объекта "Газопровод к
производственной площадке, расположенной по адресу: Новосибирская область,
Искитимский район. Кадастровый номер земельного участка 54:07:047412:1545 (код объекта
Н-ТП/С-898)"**

(наименование объекта, местоположение границ которого описано)

Выносной лист №25



Масштаб 1:1000

Используемые условные знаки и обозначения приведены на отдельной странице в конце раздела.

Подпись  Руденко М. Н. Дата 16 апреля 2024 г.

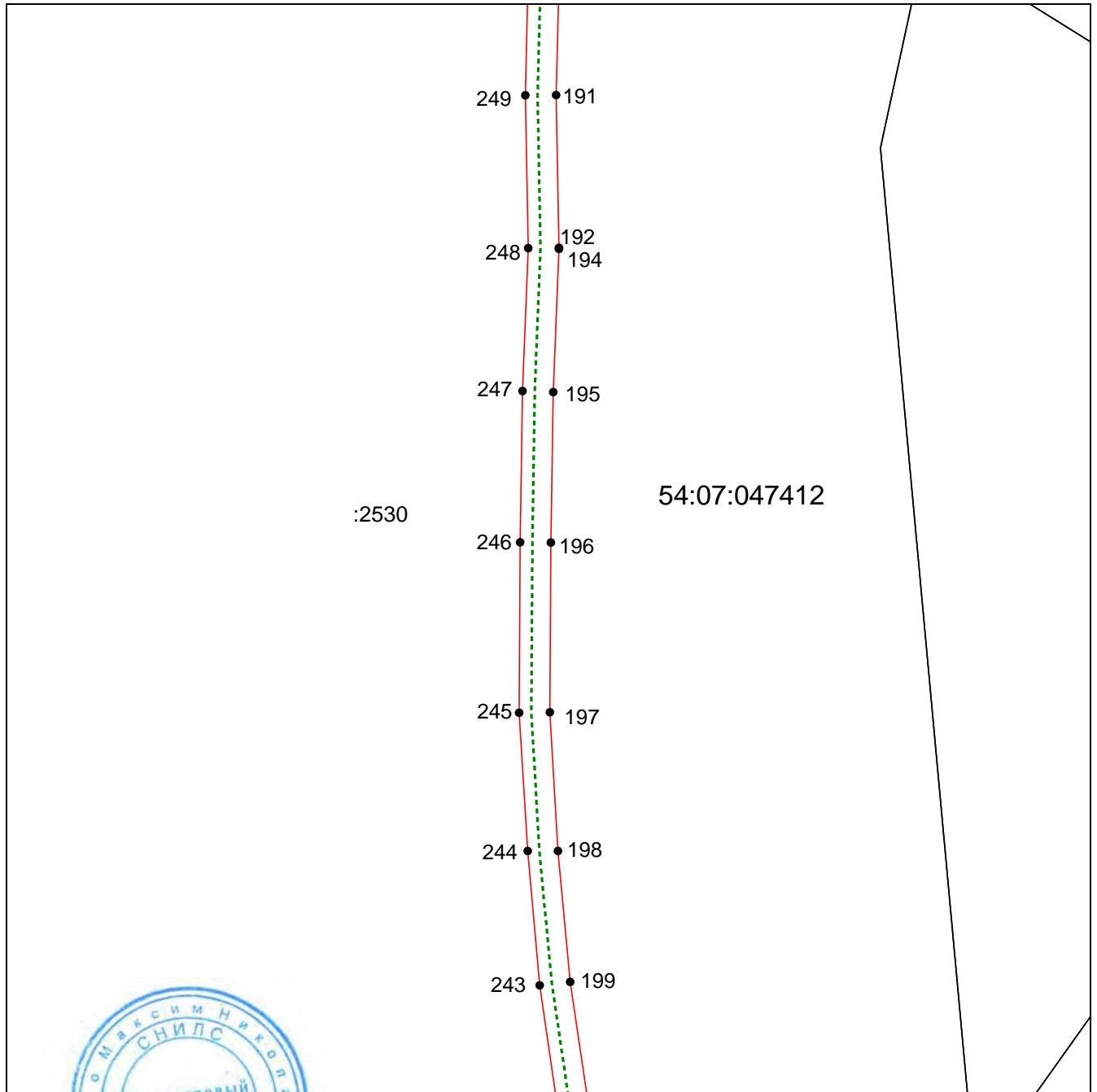
Место для оттиска печати (при наличии) лица, составившего описание местоположения границ объекта

**ГРАФИЧЕСКОЕ ОПИСАНИЕ МЕСТОПОЛОЖЕНИЯ ГРАНИЦ
ПУБЛИЧНОГО СЕРВИТУТА
СХЕМА РАСПОЛОЖЕНИЯ ГРАНИЦ ПУБЛИЧНОГО СЕРВИТУТА**

**Зона публичного сервитута для эксплуатации линейного объекта "Газопровод к
производственной площадке, расположенной по адресу: Новосибирская область,
Искитимский район. Кадастровый номер земельного участка 54:07:047412:1545 (код объекта
Н-ТП/С-898)"**

(наименование объекта, местоположение границ которого описано)

Выносной лист №26



Масштаб 1:1000

Используемые условные знаки и обозначения приведены на отдельной странице в конце раздела.

Подпись  Руденко М. Н. Дата 16 апреля 2024 г.

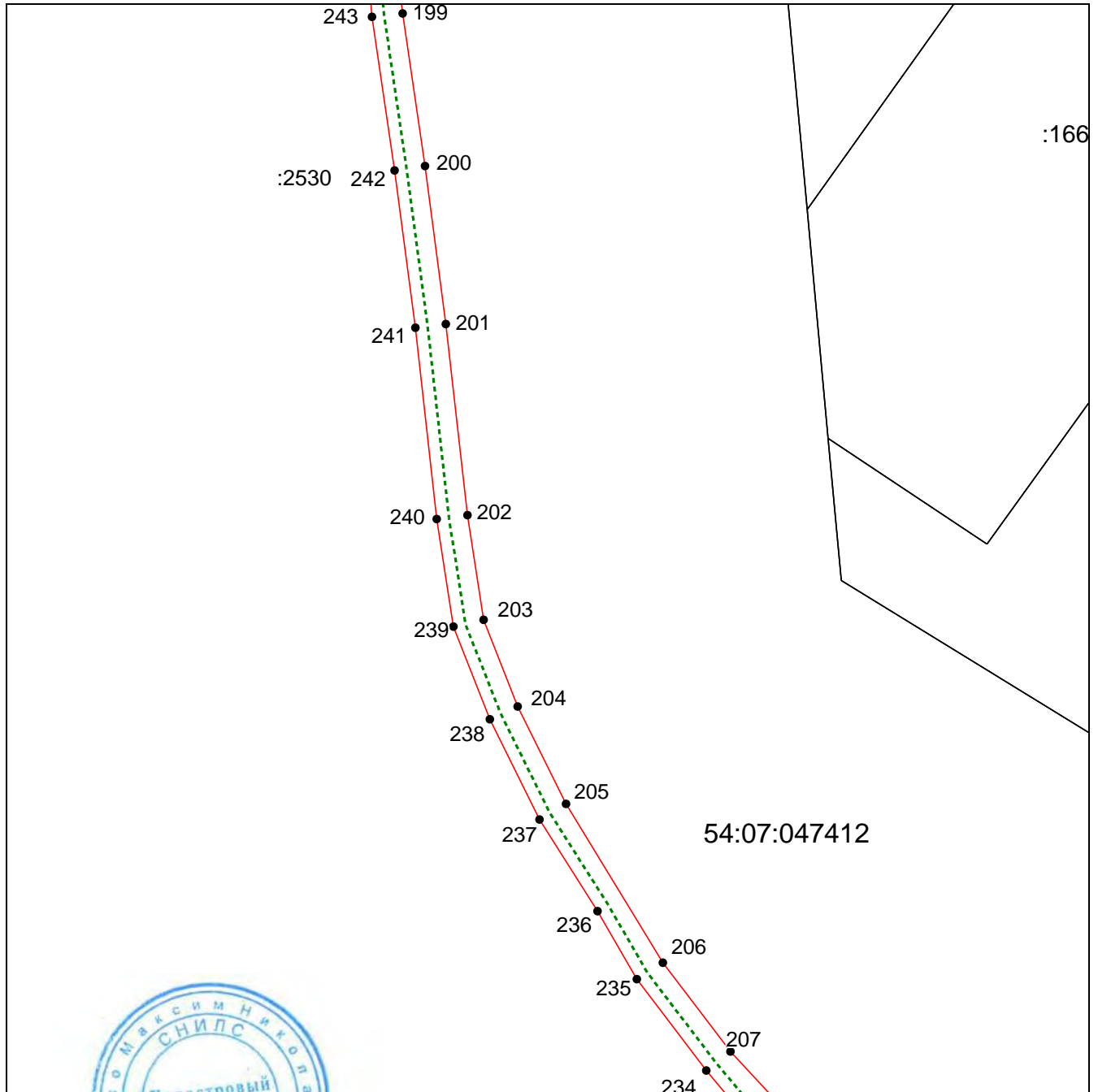
Место для оттиска печати (при наличии) лица, составившего описание местоположения границ объекта

**ГРАФИЧЕСКОЕ ОПИСАНИЕ МЕСТОПОЛОЖЕНИЯ ГРАНИЦ
ПУБЛИЧНОГО СЕРВИТУТА
СХЕМА РАСПОЛОЖЕНИЯ ГРАНИЦ ПУБЛИЧНОГО СЕРВИТУТА**

**Зона публичного сервитута для эксплуатации линейного объекта "Газопровод к
производственной площадке, расположенной по адресу: Новосибирская область,
Искитимский район. Кадастровый номер земельного участка 54:07:047412:1545 (код объекта
Н-ТП/С-898)"**

(наименование объекта, местоположение границ которого описано)

Выносной лист №27



Масштаб 1:1000

Используемые условные знаки и обозначения приведены на отдельной странице в конце раздела.

Подпись  Руденко М. Н. Дата 16 апреля 2024 г.

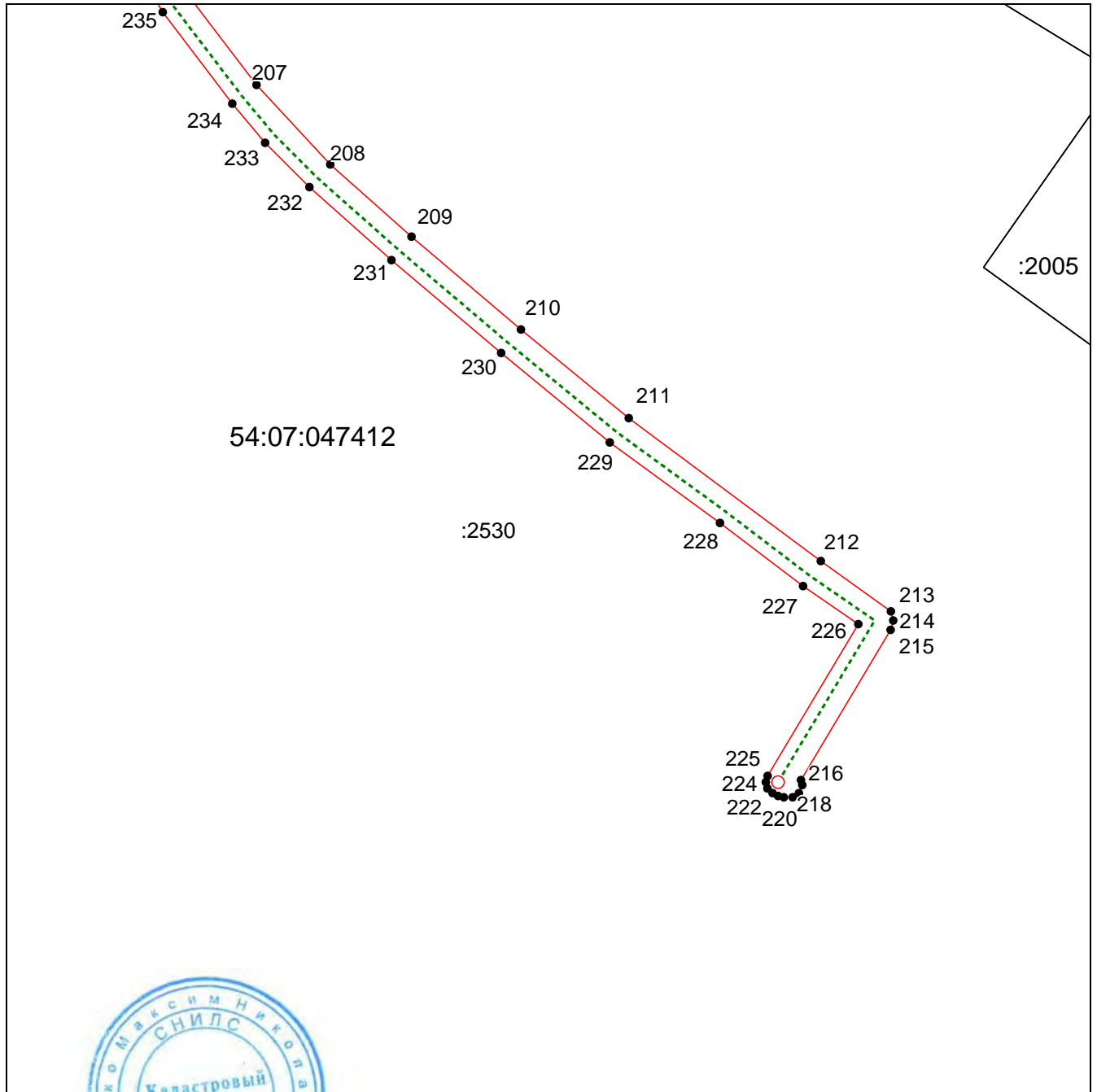
Место для оттиска печати (при наличии) лица, составившего описание местоположения границ объекта

**ГРАФИЧЕСКОЕ ОПИСАНИЕ МЕСТОПОЛОЖЕНИЯ ГРАНИЦ
ПУБЛИЧНОГО СЕРВИТУТА
СХЕМА РАСПОЛОЖЕНИЯ ГРАНИЦ ПУБЛИЧНОГО СЕРВИТУТА**

**Зона публичного сервитута для эксплуатации линейного объекта "Газопровод к
производственной площадке, расположенной по адресу: Новосибирская область,
Искитимский район. Кадастровый номер земельного участка 54:07:047412:1545 (код объекта
Н-ТП/С-898)"**

(наименование объекта, местоположение границ которого описано)

Выносной лист №28



Масштаб 1:1000

Используемые условные знаки и обозначения приведены на отдельной странице в конце раздела.

Подпись  Руденко М. Н. Дата 16 апреля 2024 г.

Место для оттиска печати (при наличии) лица, составившего описание местоположения границ объекта





**ГРАФИЧЕСКОЕ ОПИСАНИЕ МЕСТОПОЛОЖЕНИЯ ГРАНИЦ
ПУБЛИЧНОГО СЕРВИТУТА**

СХЕМА РАСПОЛОЖЕНИЯ ГРАНИЦ ПУБЛИЧНОГО СЕРВИТУТА

**Зона публичного сервитута для эксплуатации линейного объекта "Газопровод к
производственной площадке, расположенной по адресу: Новосибирская область,
Искитимский район. Кадастровый номер земельного участка 54:07:047412:1545 (код объекта
Н-ТП/С-898)"**

(наименование объекта, местоположение границ которого описано)

Используемые условные знаки и обозначения:

- | | |
|---|--|
|  | – граница публичного сервитута; |
|  | – проектное местоположение инженерного сооружения; |
|  | – граница земельного участка, учтенного в ЕГРН; |
| :2007 | – номер земельного участка, учтенного в ЕГРН; |
|  | – граница кадастрового квартала; |
| 54:07:047412 | – кадастровый номер квартала; |
| ●1 | – характерная точка сервитута и ее номер; |
| ○ | – выход (опуск) газопровода; |
| ● | – кран шаровый; |
| ● | – контрольная трубка. |