



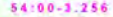






Схема расположения границ публичногo сервитута

Схема расположения изливов

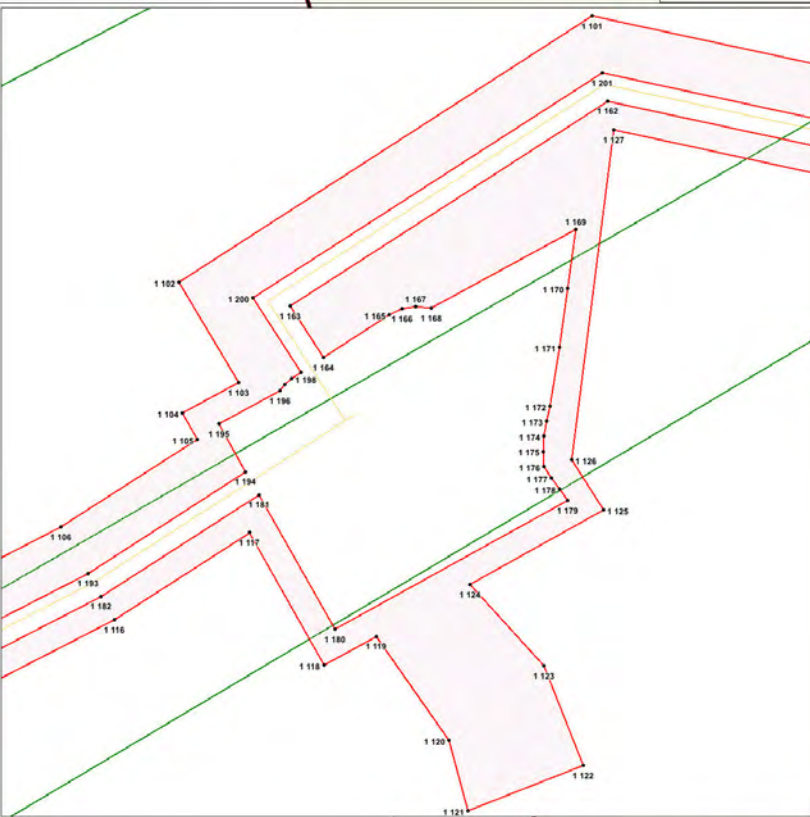


Числовые обозначения:

-  граница границ публичногo сервитута
-  №17
-  граница ось газопровода
-  границы административно-территориальных образований:
54:00-3.256
Искитимский район
-  границы муниципальных сельских уровней:
54:00-3.60
Гилевский сельсовет
-  границы и наименования населенных пунктов:
54:22-4.19
село Бедрино
-  границы и номера кадастровых кварталов:
54:07:047400
-  границы и кадастровые номера земельных участков, в отношении которых используется публичногo сервитута:
54:07:047400:1



Новосибирская область, Искитимский район



54:07:047413:1584(6)

54:07:047413

54:00-3.65
Евсинский сельсовет

54:07:047413:819

54:07-3.1
рабочий поселок Ляйво

масштаб 1:2000

линия связи с листом 4



Новосибирская область, Искитимский район

54:07:047413:1584(6)

54:07:047413

54:00-3.65
Евсинский сельсовет



линия связи с листом 2

Масштаб 1:2000

Условные обозначения на листе 1

форма А1



Новосибирская область, Искитимский район

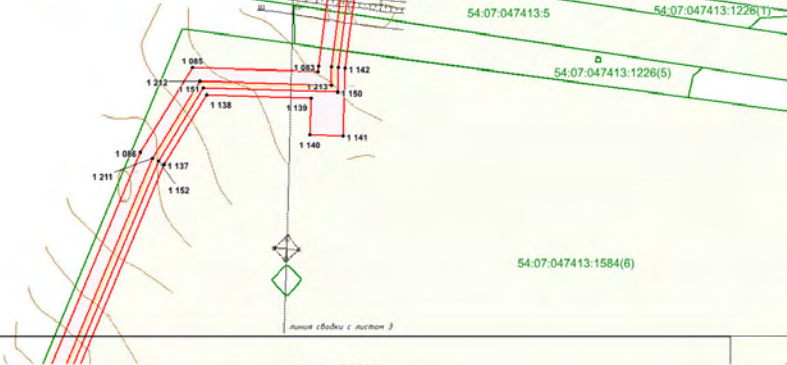
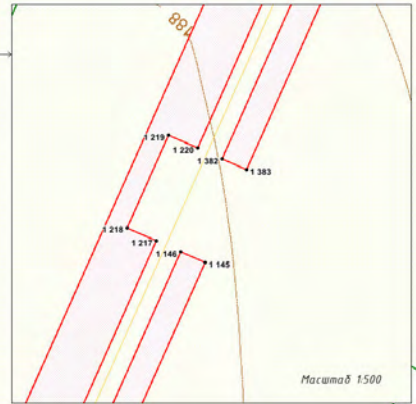
84:07:047413

54:00-3.65
Евсинский сельсовет

Линия связи с листом 5

Линия связи с листом 3

Масштаб 1:2000



Условные обозначения на листе 1



Новосибирская область, Искитимский район

линия свайки с листом 6

54:07:047413:1163(1)

54:07:047412

1 025 1 376
1 074 1 329
1 024 1 377
1 075 1 328

54:07:047413:1584(1)

54:00-3.65
Евсинский сельсовет

54:07:047413

54:07:047413:1280(3)

54:07:047413:1281(1)

линия свайки с листом 4

Масштаб 1:2000

Условные обозначения на листе 1

форма 01



линия связи с листом 1



Новосибирская область, Искитимский район

54:00-3.65
Евсинский сельсовет

54:07:000000:2530

54:07:047412

54:07:047413

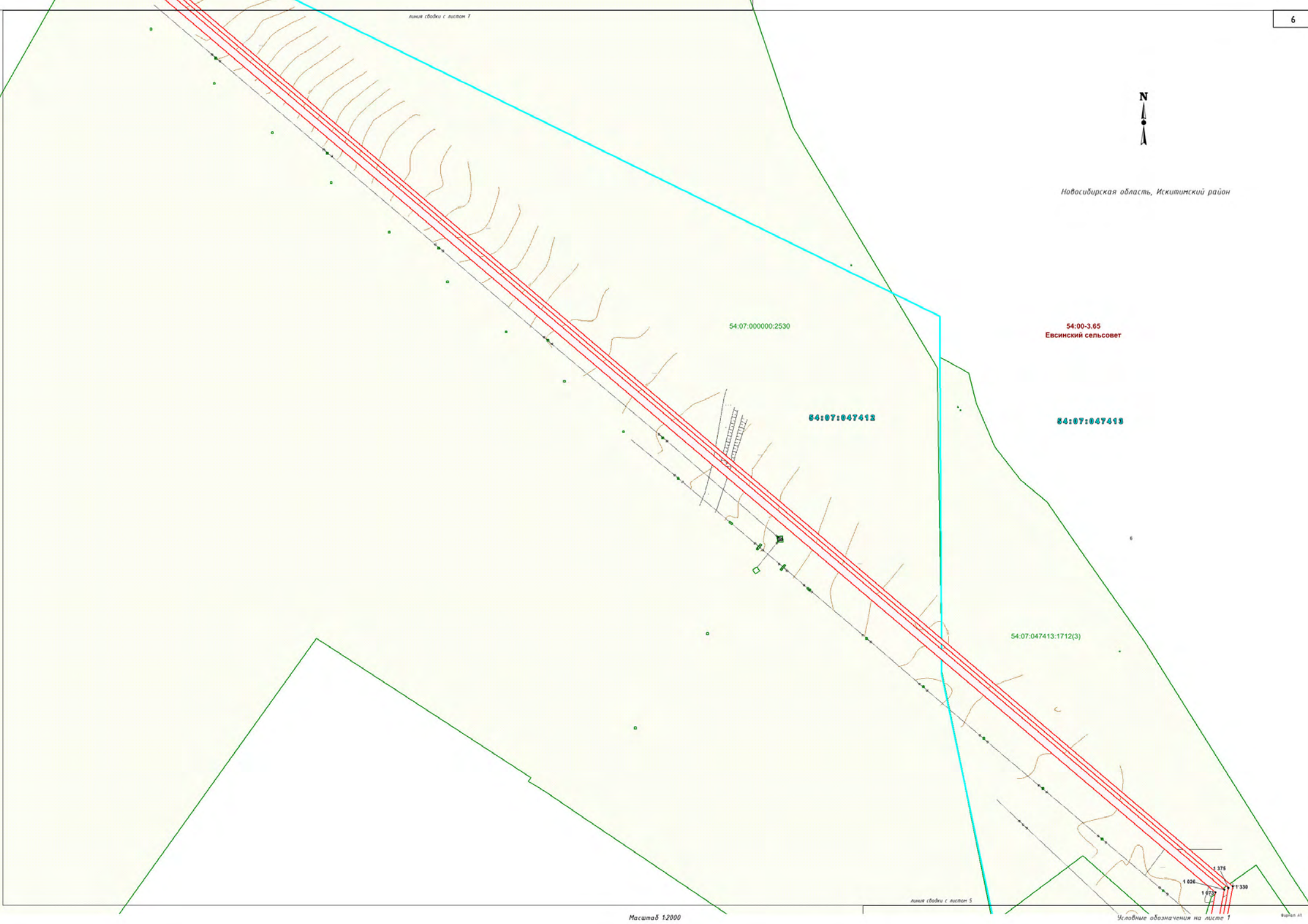
54:07:047413:1712(3)

линия связи с листом 5

Масштаб 1:2000

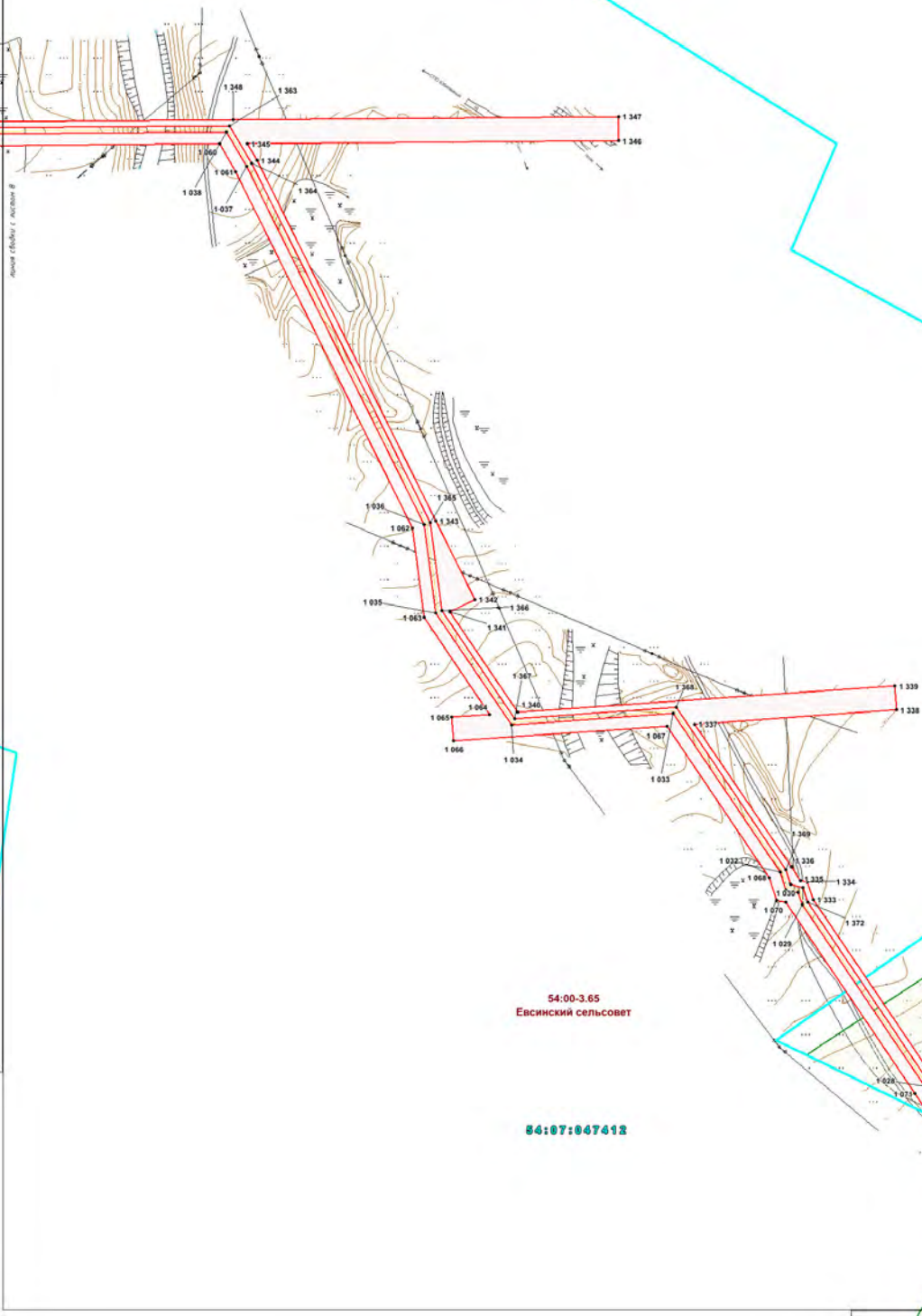
Условные обозначения на листе 1

лист 01





Новосибирская область, Искитимский район

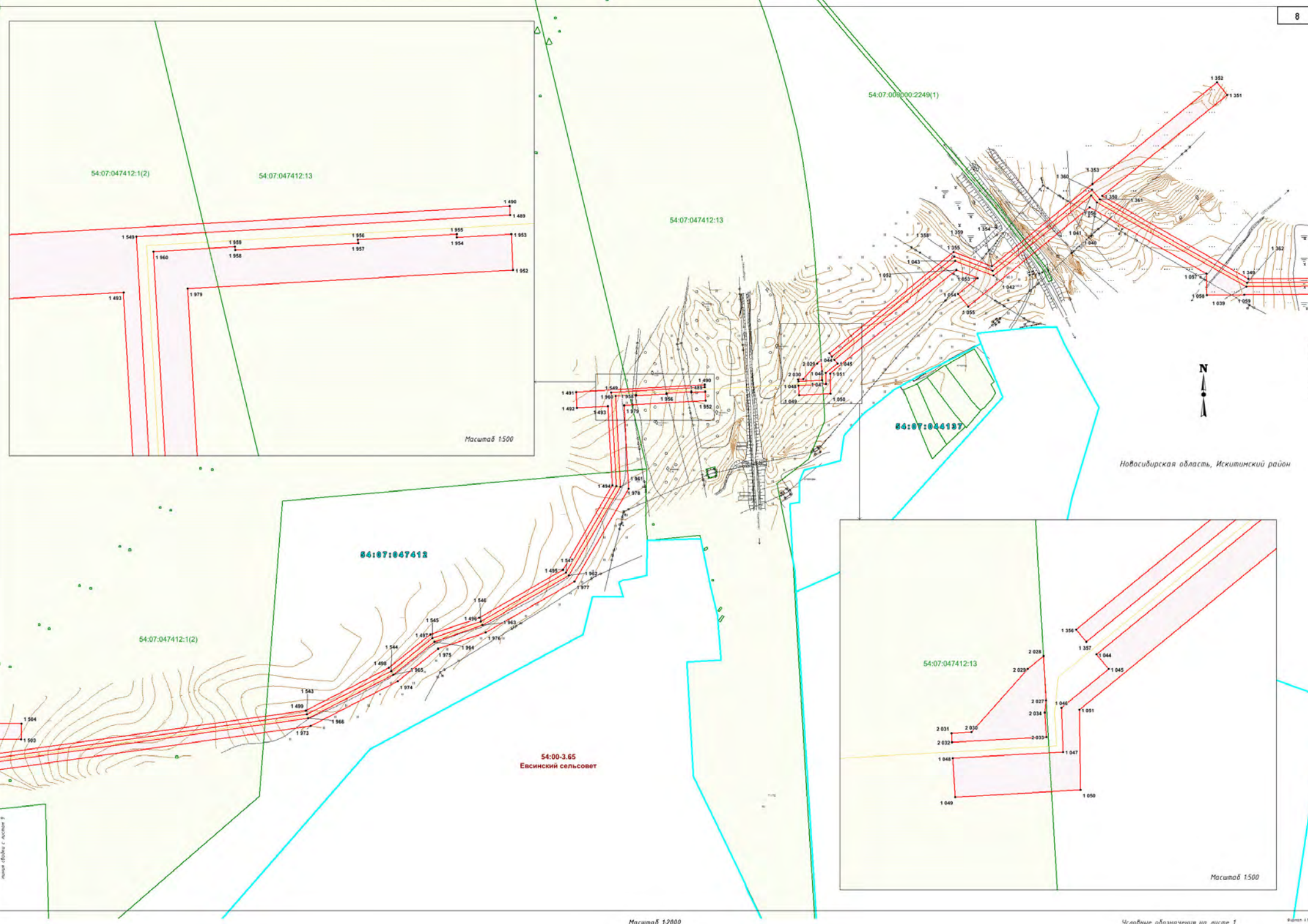


54:00-3.65
Евсинский сельсовет

54:07:047412

54:07:000000:2530

54:07:047413



Лист 8 из 8

Лист 8 из 8

Условные обозначения на листе 1



Новосибирская область, Искитимский район

54:07:047412

54:07:047412:2:43

54:07:047412:2:13(1)

54:07:047412:1(2)

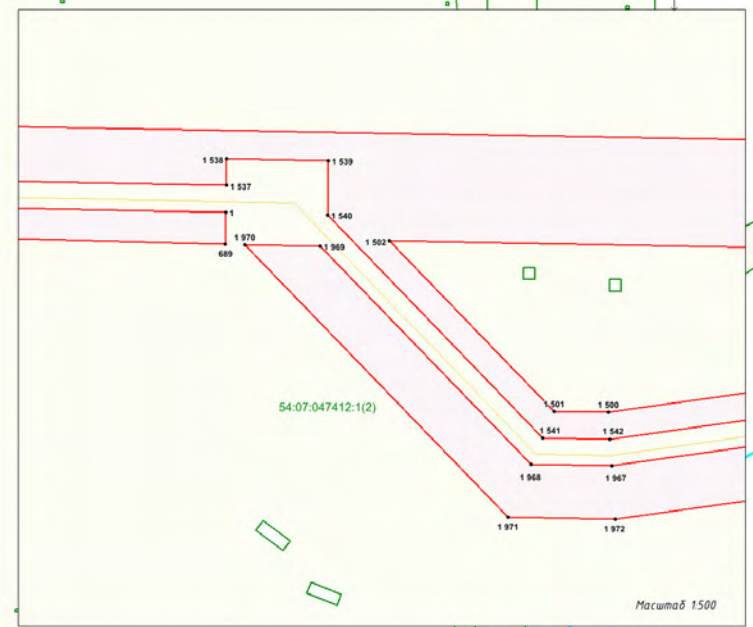
54:07:047412:1(1)

54:07:047412:2:1460(161)

54:07:047412:41(1)

54:00-3.64
Шибковский сельсовет

54:00-3.65
Евсинский сельсовет



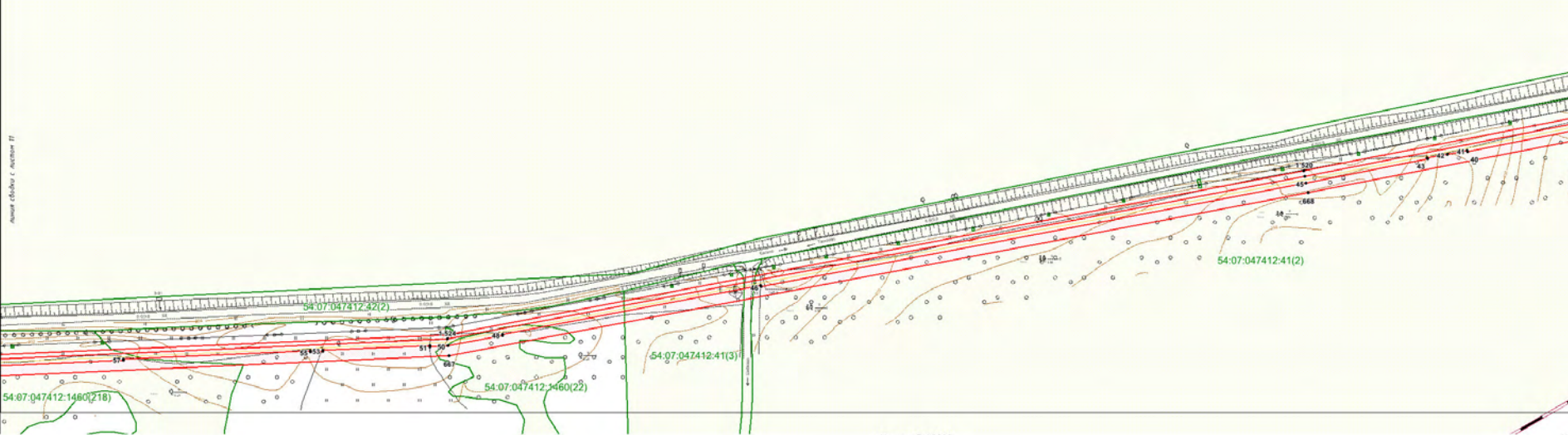
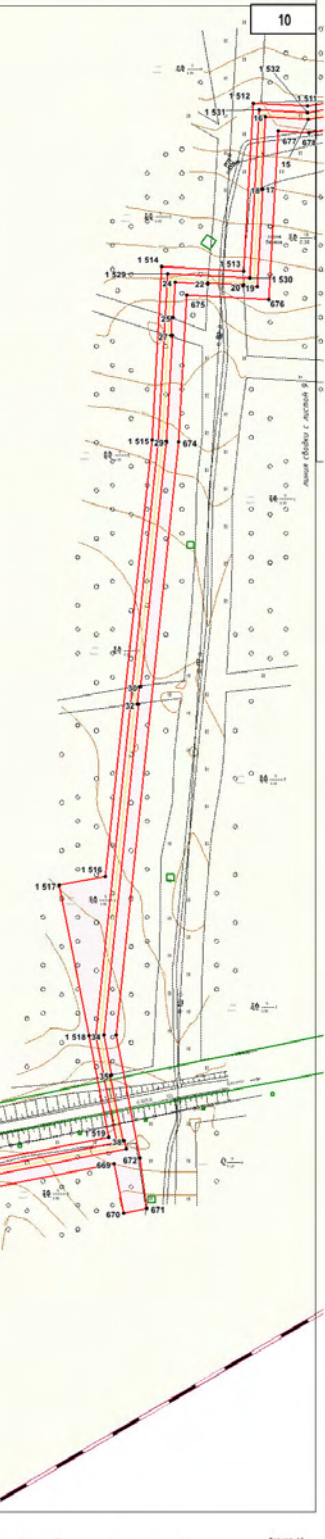


Новосибирская область, Искитимский район

54:00-3.64
Шибковский сельсовет

54:07:047412

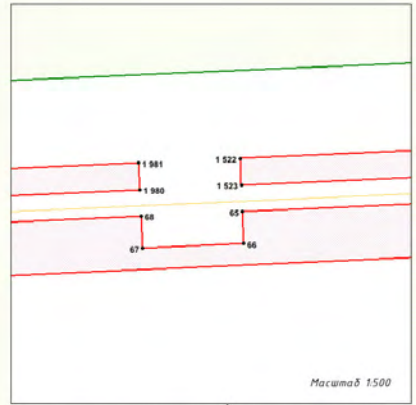
54:07:047412:41(1)



Алексей Сидоров С. Искитим 27

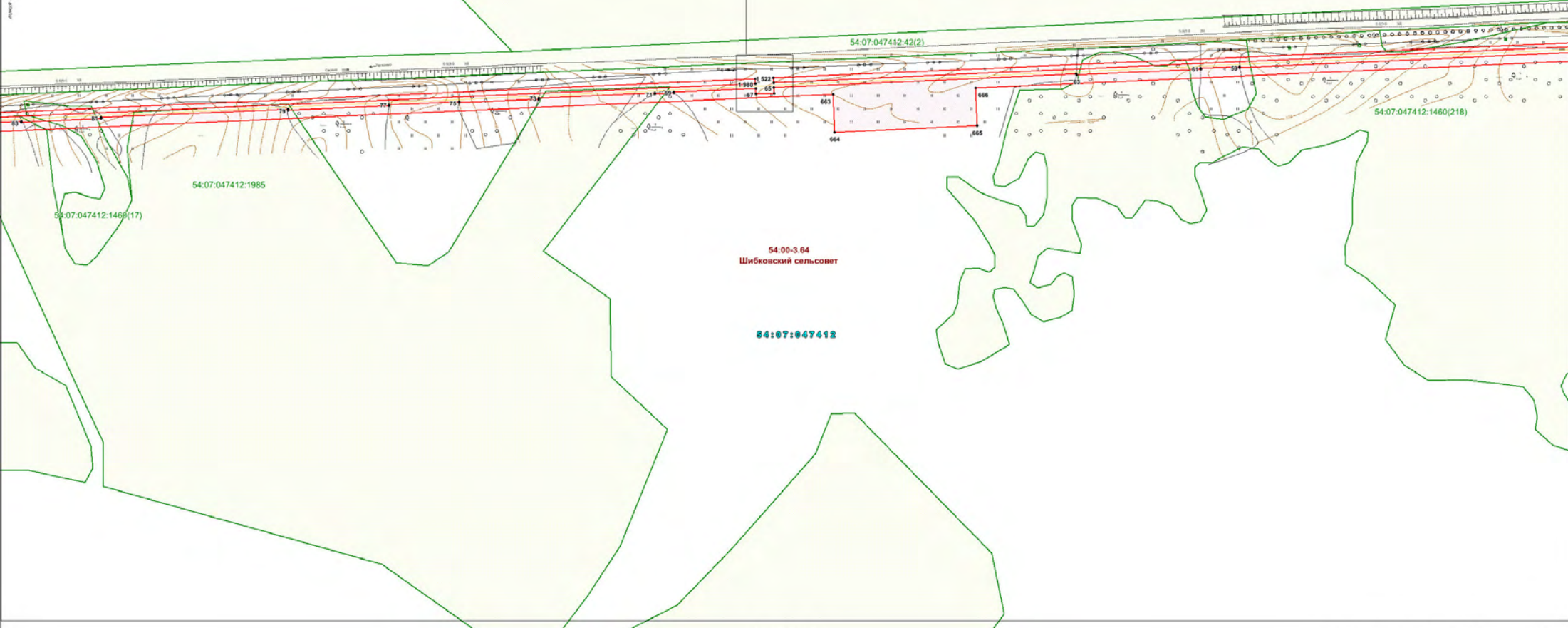


Новосибирская область, Искитимский район



Линия сближения с листом 12

Линия сближения с листом 10



54-00-3.64
Шибковский сельсовет

54:07:047412

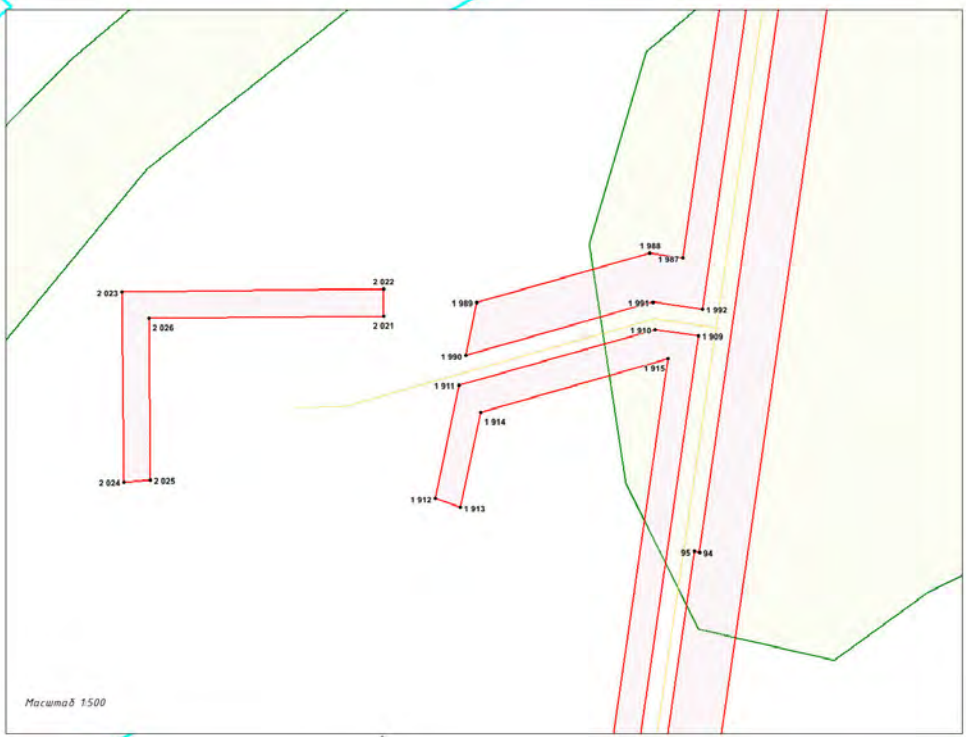
Масштаб 1:2000

Условные обозначения на листе 1

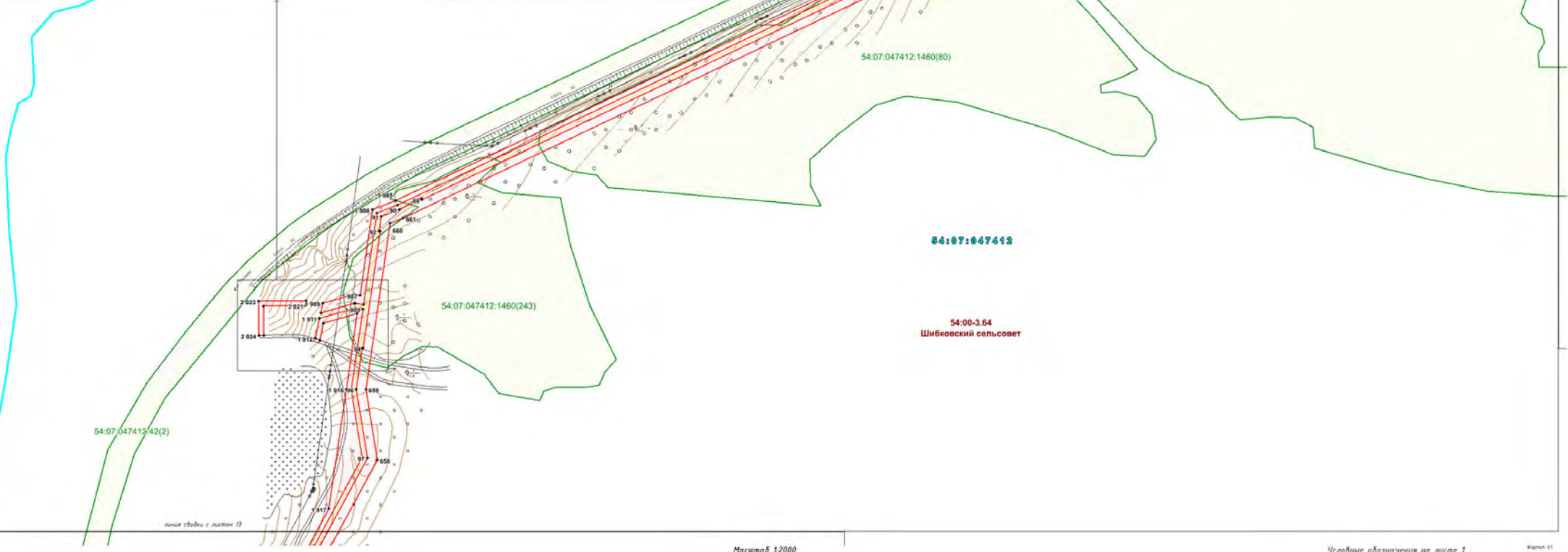
Формат А1



Новосибирская область, Искитимский район

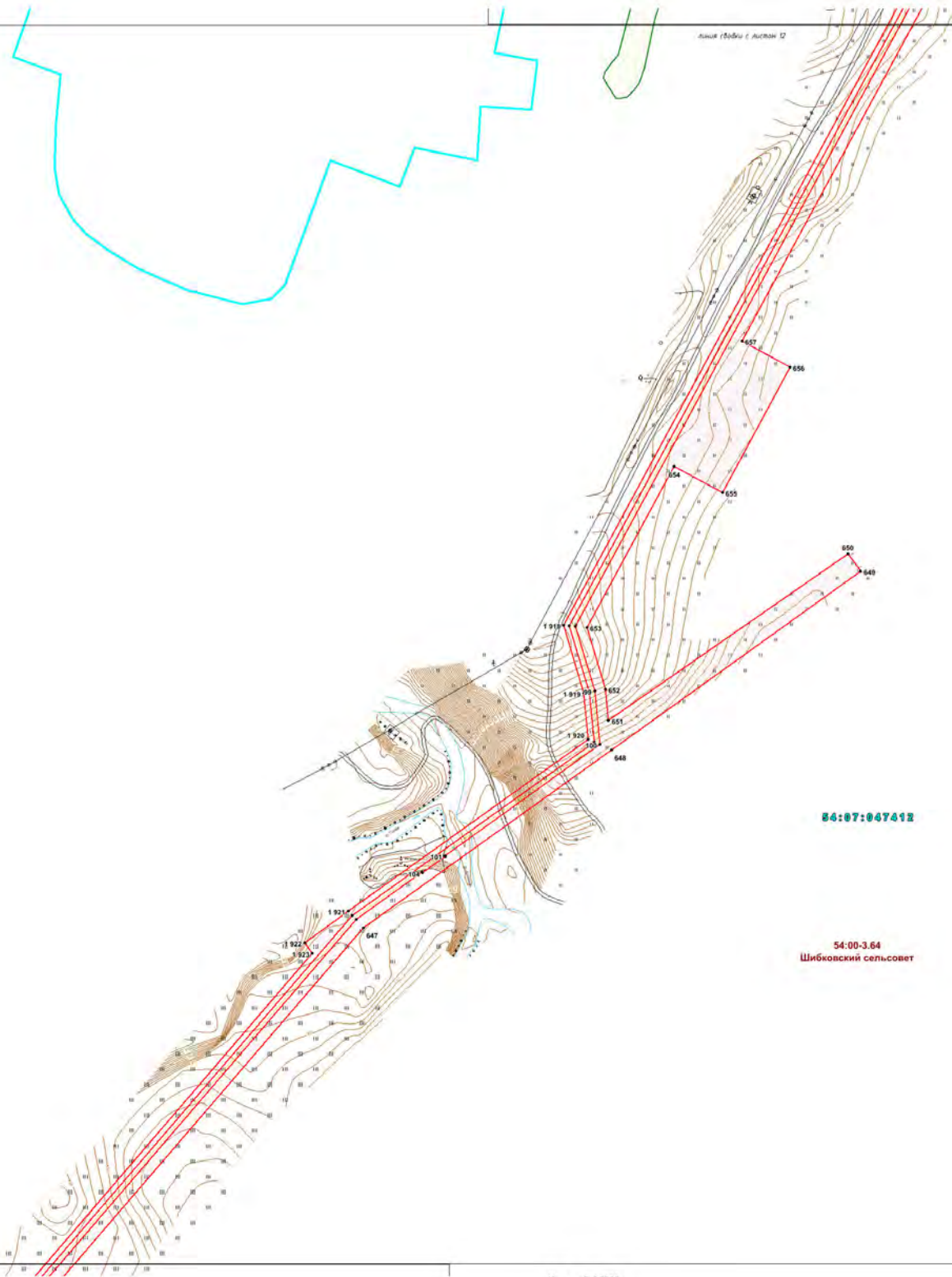


Масштаб 1:500



Масштаб 1:2000

Условные обозначения на листе 1



линия (объект) с листом 12

линия (объект) с листом 14



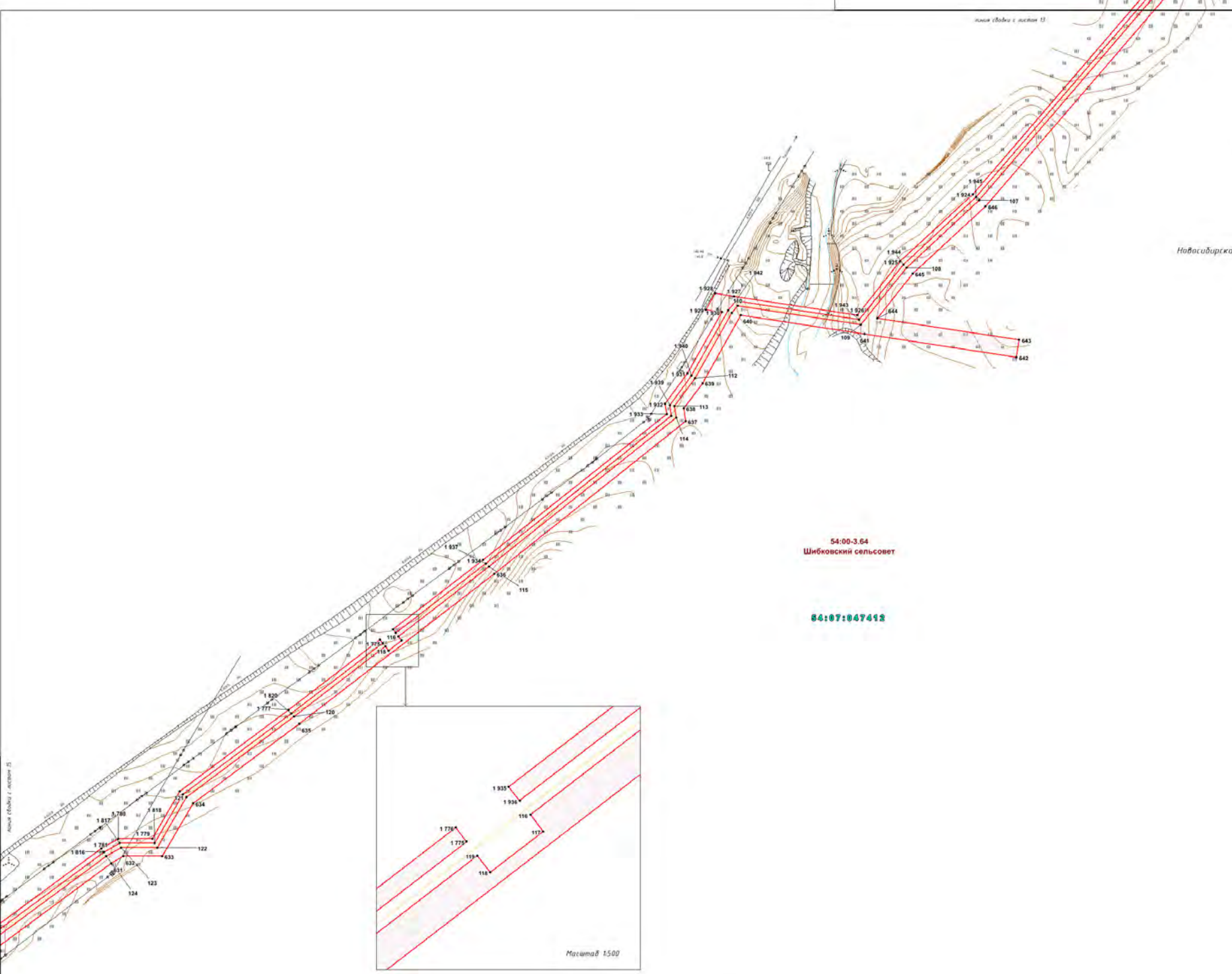
Новосибирская область, Искитимский район

54:07:047412

54:00-3.64
Шибковский сельсовет

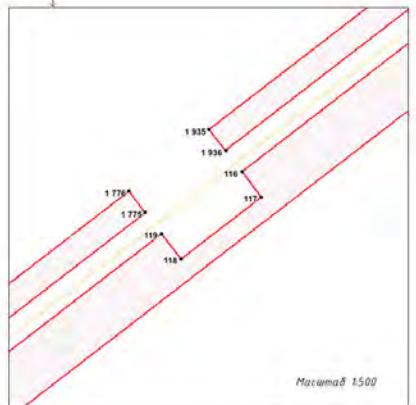


Новосибирская область, Искитимский район



54:00-3.64
Шибковский сельсовет

84:07:047412



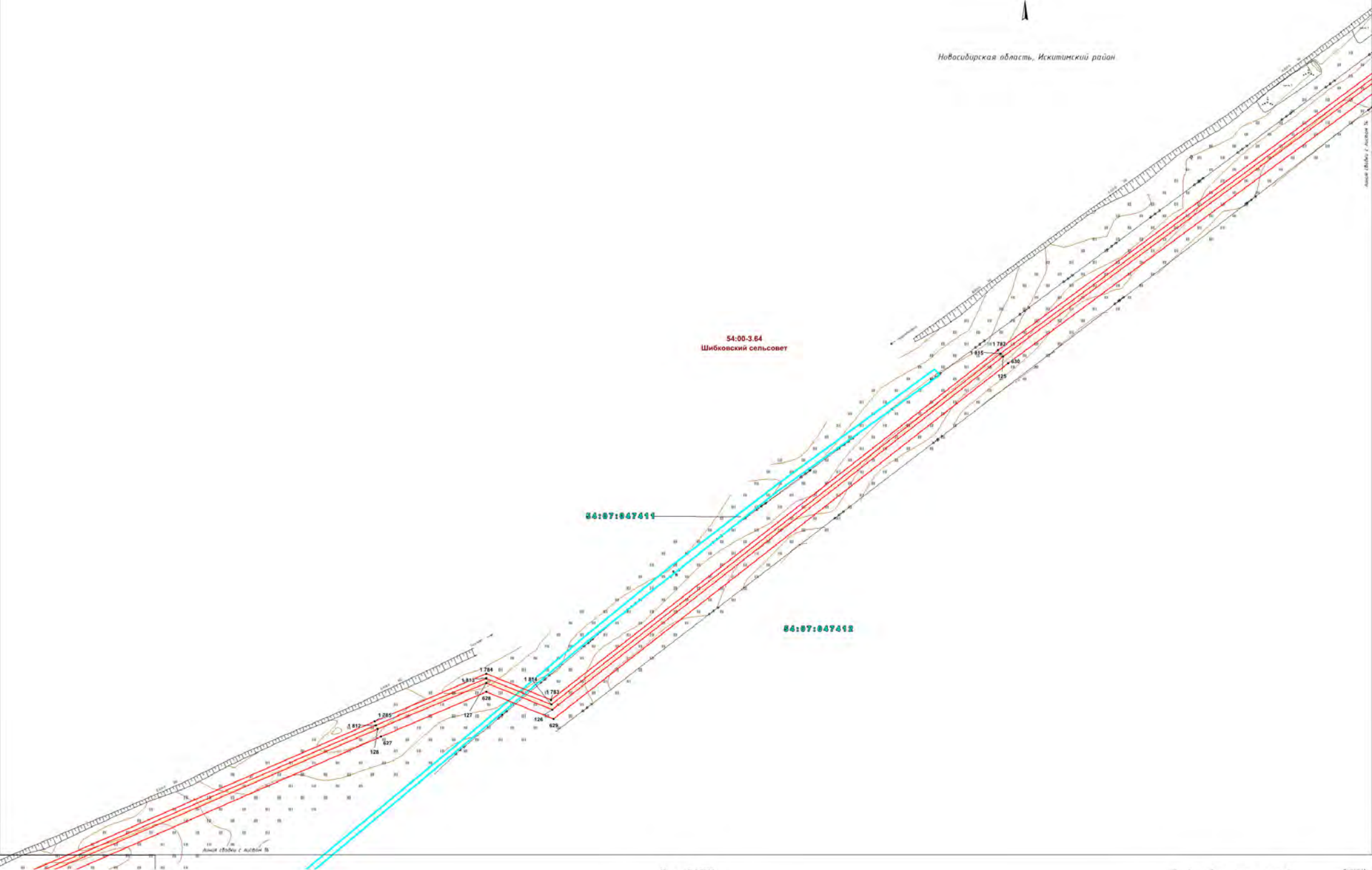


Новосибирская область, Искитимский район

54:00-3.04
Шибковский сельсовет

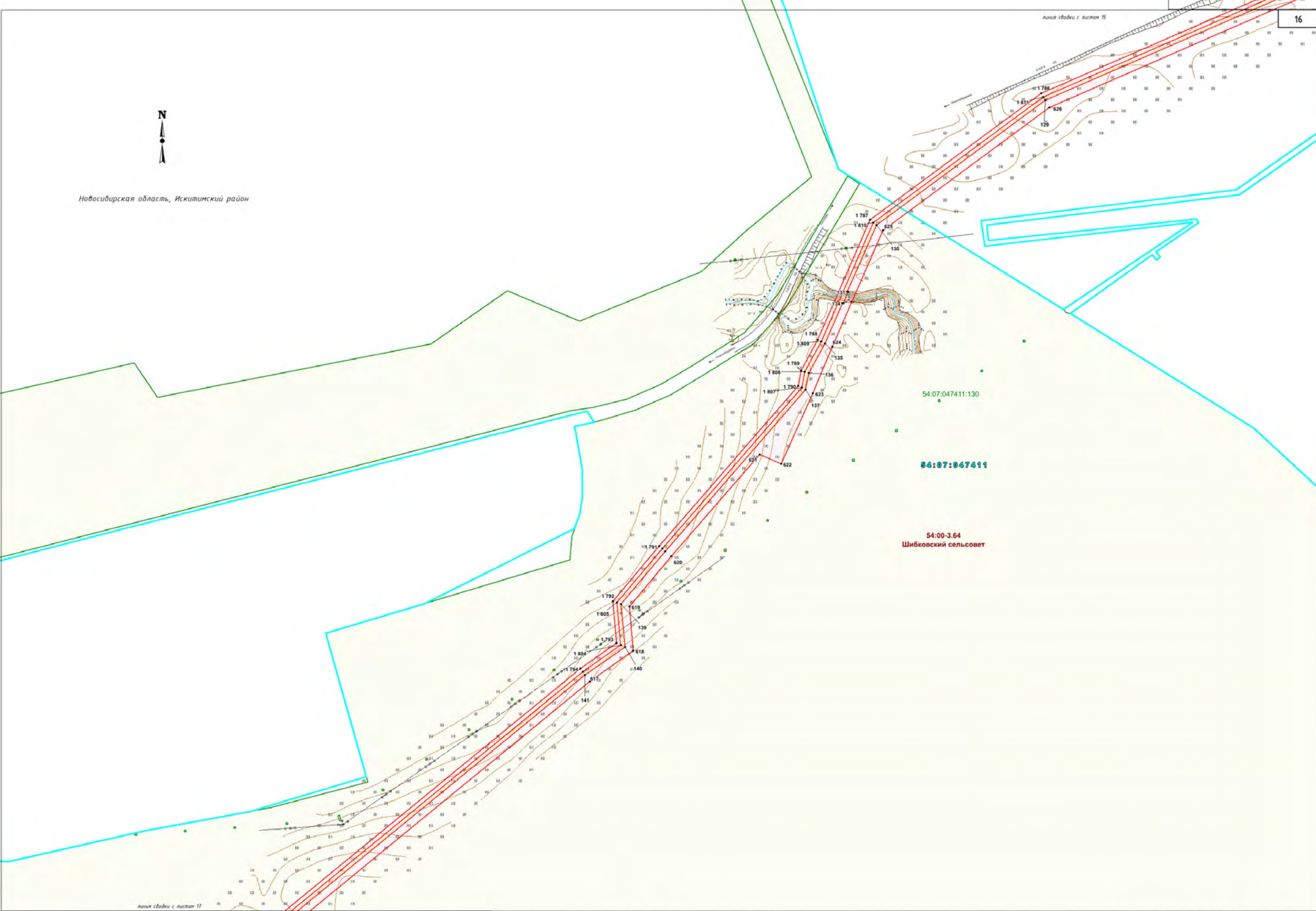
54:07:047411

54:07:047412





Новосибирская область, Искитимский район



54:07:047411:130

54:07:047411

54:00-3.64
Шибковский сельсовет

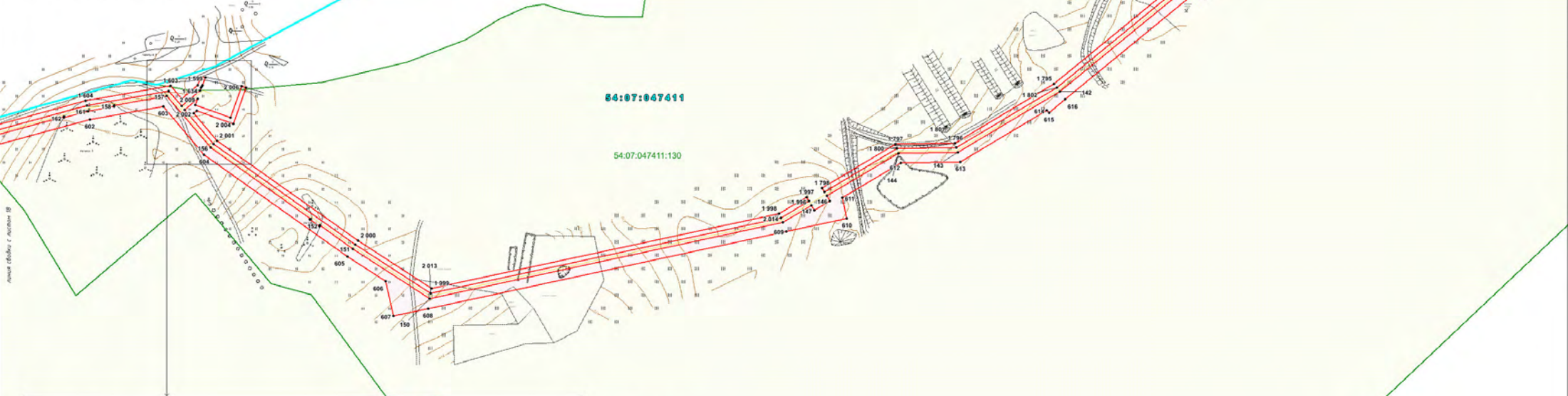


Новосибирская область, Искитимский район

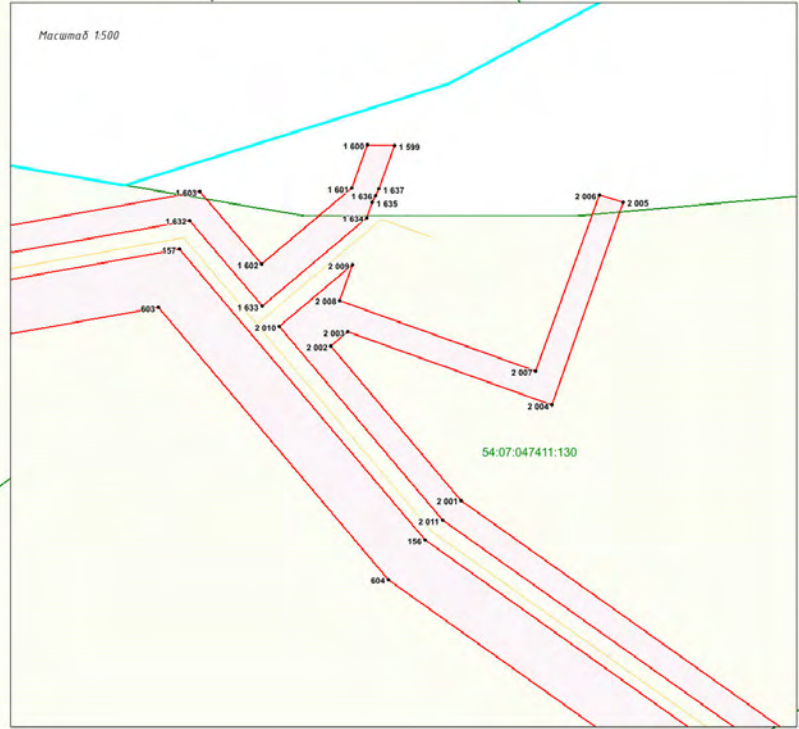
54:07:043301

54:07:047411

54:07:047411:130



Листа съедини с листом 15



Масштаб 1:500

54:00-3.64
Шибковский сельсовет

54:07:047411:130

Масштаб 1:2000

Условные обозначения на листе 1

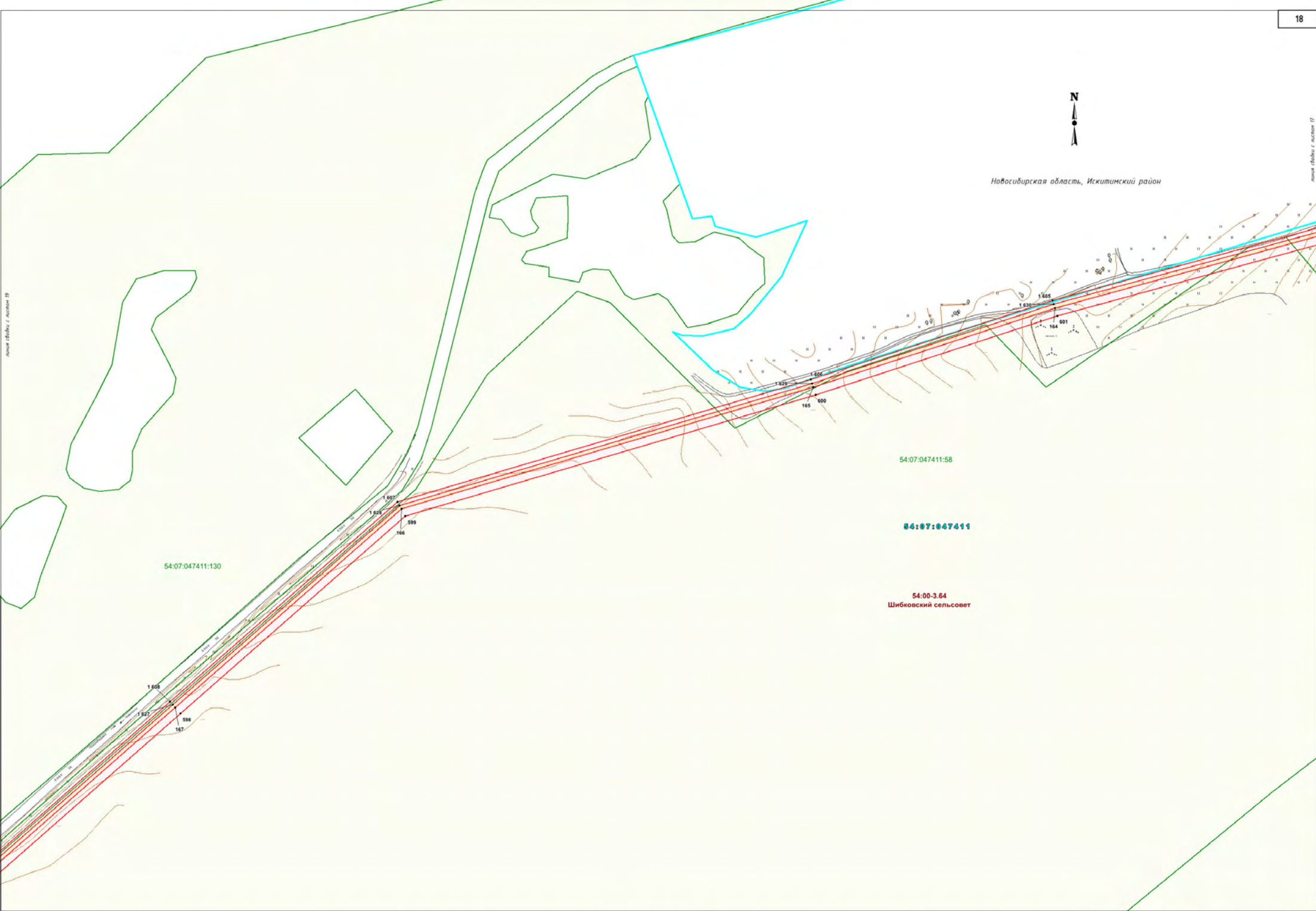
Формат А1



Новосибирская область, Искитимский район

Лист 18

Лист 18



54:07:047411:130

54:07:047411:58

54:07:047411

54:00-3.64
Шибковский сельсовет



Новосибирская область, Искитимский район

54:00-3.64
Шибковский сельсовет

84:07:047411

54:07:047411:130

54:00-3.60
Гилевский сельсовет

84:07:047409

54:07:047411:58

54:07:047409:1117

54:07:047409:1008



линия сдвинута с листа 20

Масштаб 1:2000

Условные обозначения на листе 1

лист 11

линия сдвинута с листа 18



Новосибирская область, Искитимский район

54:07:047400

54.00-3.60
Гилевский сельсовет

54-07-047409:1117

54-07-047409:1008

линия свободки с листом 21

Масштаб 1:2000

Условные обозначения на листе 1

форма 01





Новосибирская область, Искитимский район

54:00-3.60
Гилевский сельсовет

54:07:047408

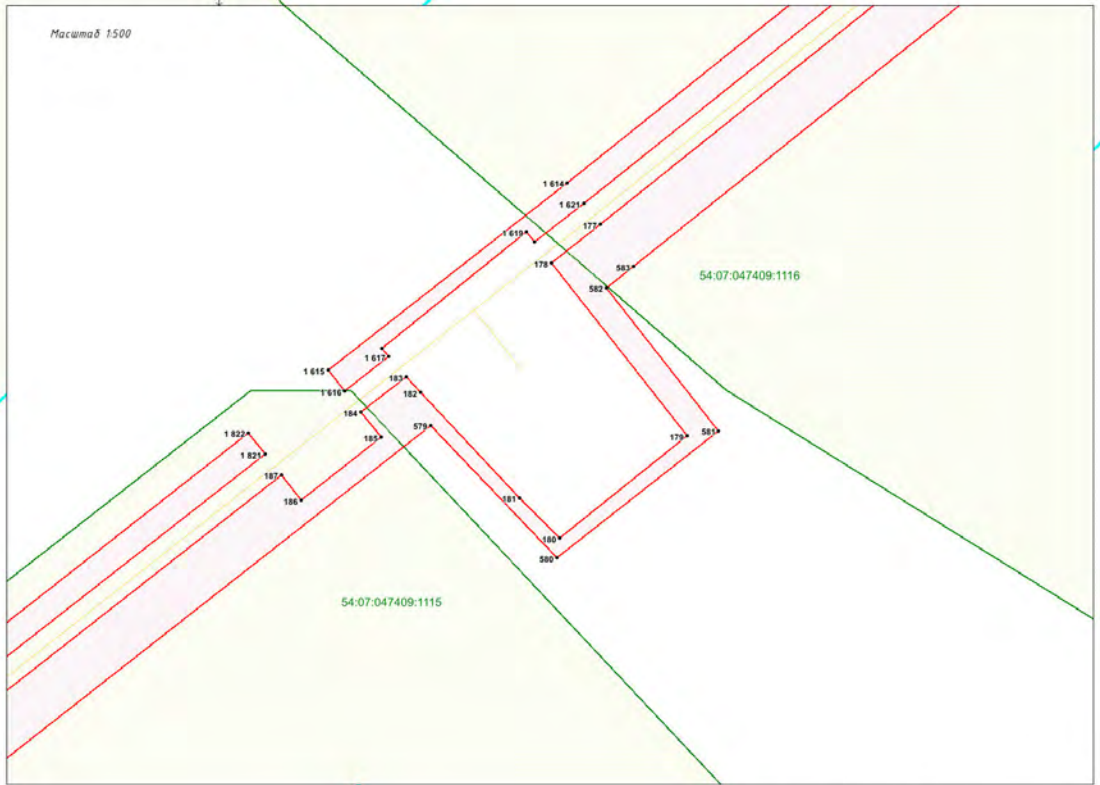
54:07:047409-1008

54:07:047409-1116

54:07:047409-1117

54:07:047409-1115

Масштаб 1:500

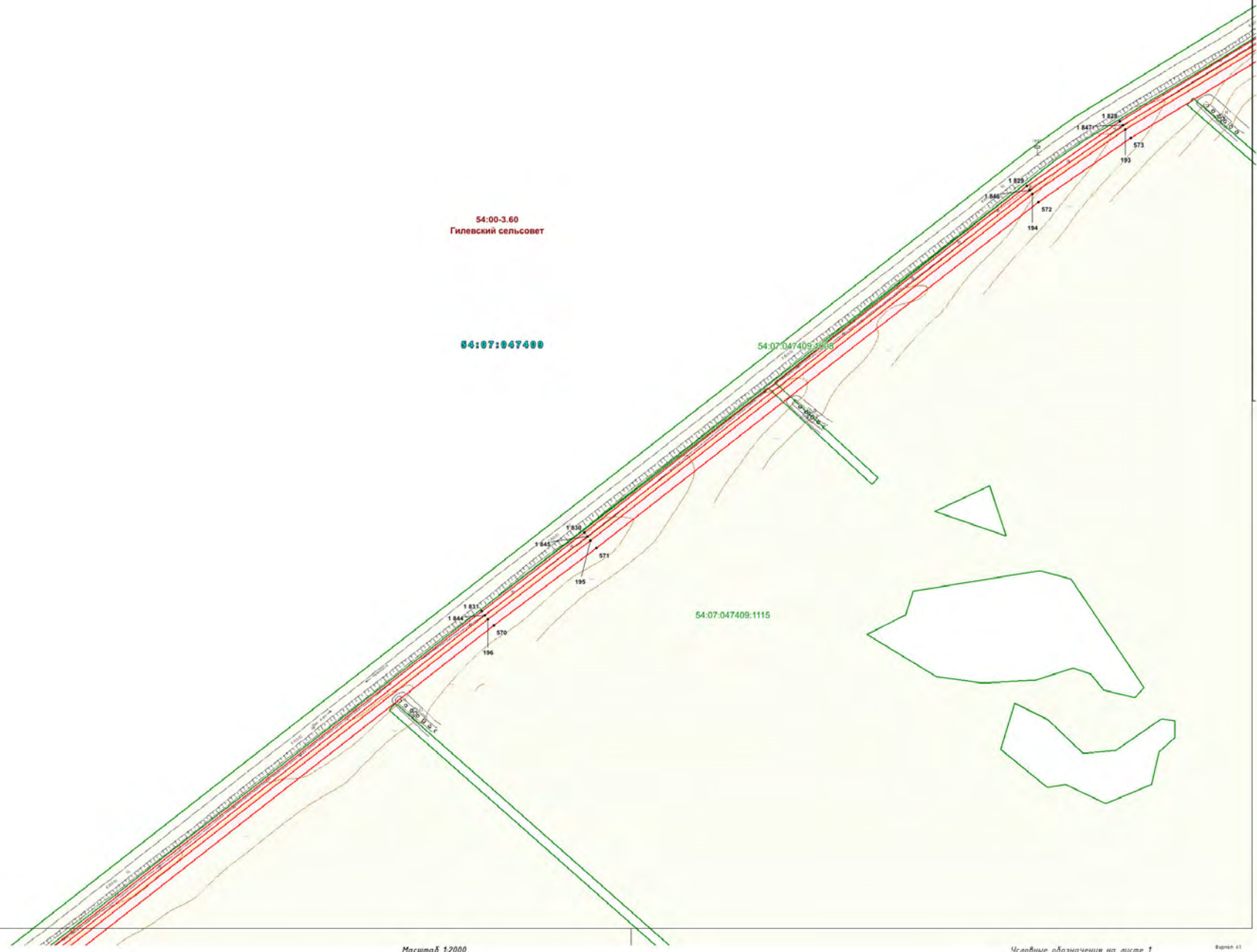


Масштаб 1:2000

Условные обозначения на листе 1



Новосибирская область, Искитимский район



Лист 1 (Всего 1 лист)

Масштаб 1:2000

Условные обозначения на листе 1

Лист 1



Новосибирская область, Искитимский район

54:00-3.60
Гилевский сельсовет

54:07:047400

54:07:047409:1008

54:07:047409:1115

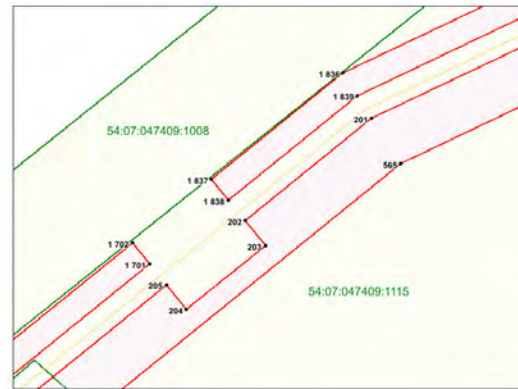
1832
1843
569
197

лист 1/обли с листом 22





Новосибирская область, Искитимский район



54:00-3.60
Гилевский сельсовет

54:07:047409

54:07:047409:1008

54:07:047409:1115

линия обрыва с листом 25

Масштаб 1:2000

Условные обозначения на листе 1

линия обрыва с листом 23

лист 24



Новосибирская область, Искитимский район

54:00:3.60
Гилевский сельсовет

54:07:047400

54:07:047409:1115

54:07:047409:1088

Листа складу с листом 26





Новосибирская область, Искитимский район

54:00-3.60
Гилевский сельсовет

54:07:047400

54:07:047409:1008

54:07:047409:1198

54:07:047409:1360(1)

Линия ГИЛОВОЙ с листом 27

Линия ГИЛОВОЙ с листом 25

Масштаб 1:2000

Условные обозначения на листе 1

Формат А1

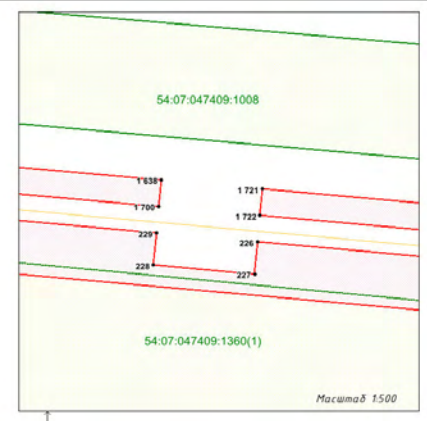




54:00-3.60
Гилевский сельсовет

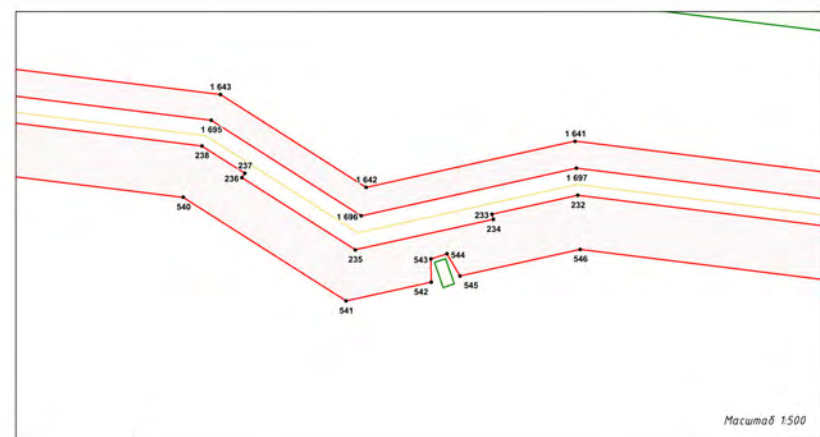
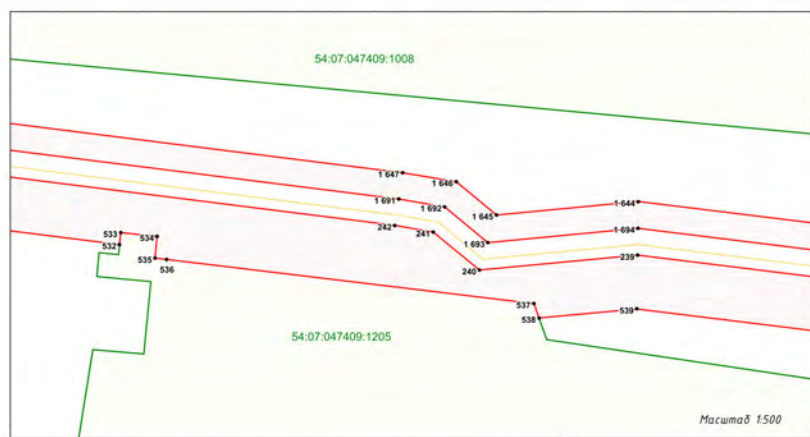
54:07:047409

Новосибирская область, Искитимский район

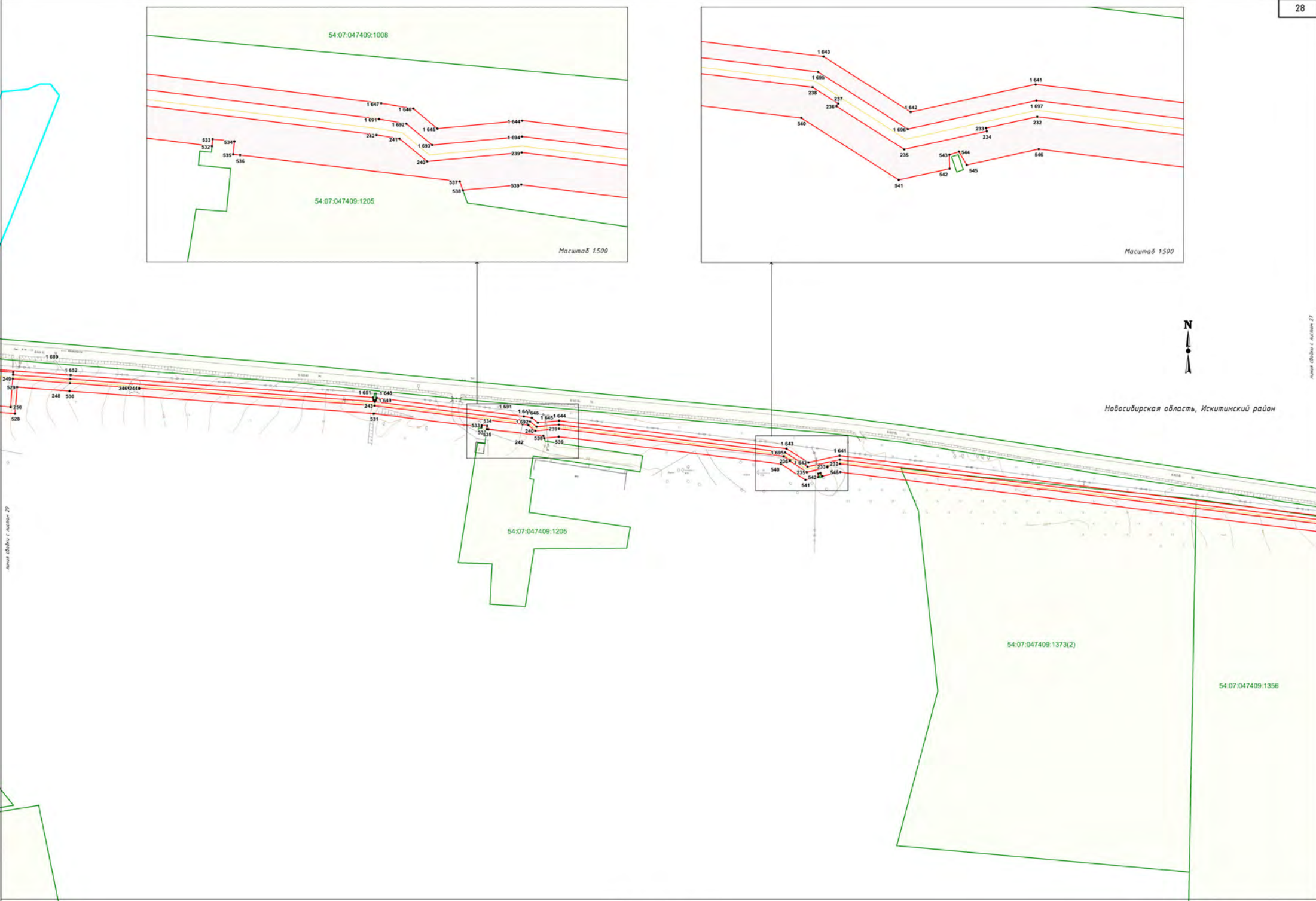


Лист 1 из 1

Лист 1 из 1

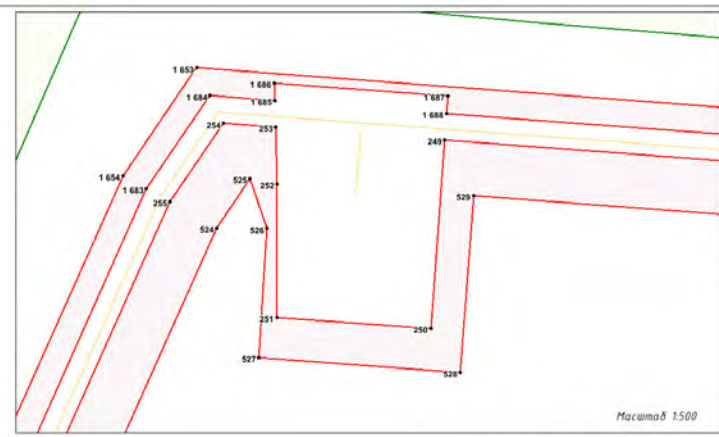


Новосибирская область, Искитимский район



Условные обозначения на листе 1

Новосибирская область, Искитимский район



54:07:047409:1176

54:00-3.60
Гилевский сельсовет

54:07:047409

54:07:047409:1370(1)

54:07:047409:1230

54:07:047409:1346(2)

54:07:047409:1370(2)

Листа габдуи с листом 29

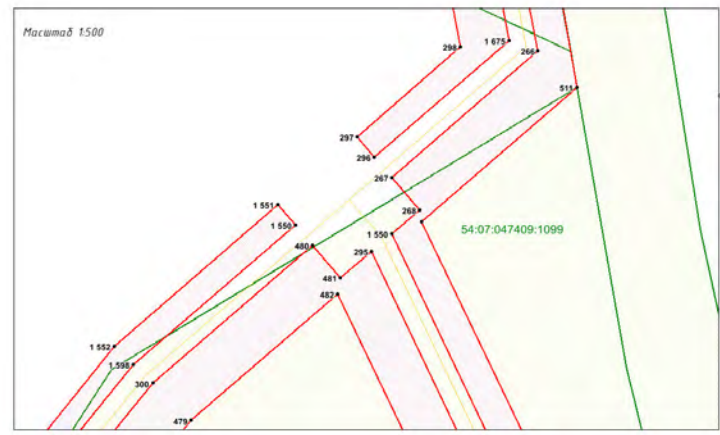


Новосибирская область, Искитимский район



54:07:047409:1370(2)

54:07:047409:1346(2)



54:07:047409:1099

54:00-3.60
Гилевский сельсовет

54:07:047409

Листа габдуи с листом 33

Масштаб 1:2000

Листа габдуи с листом 33

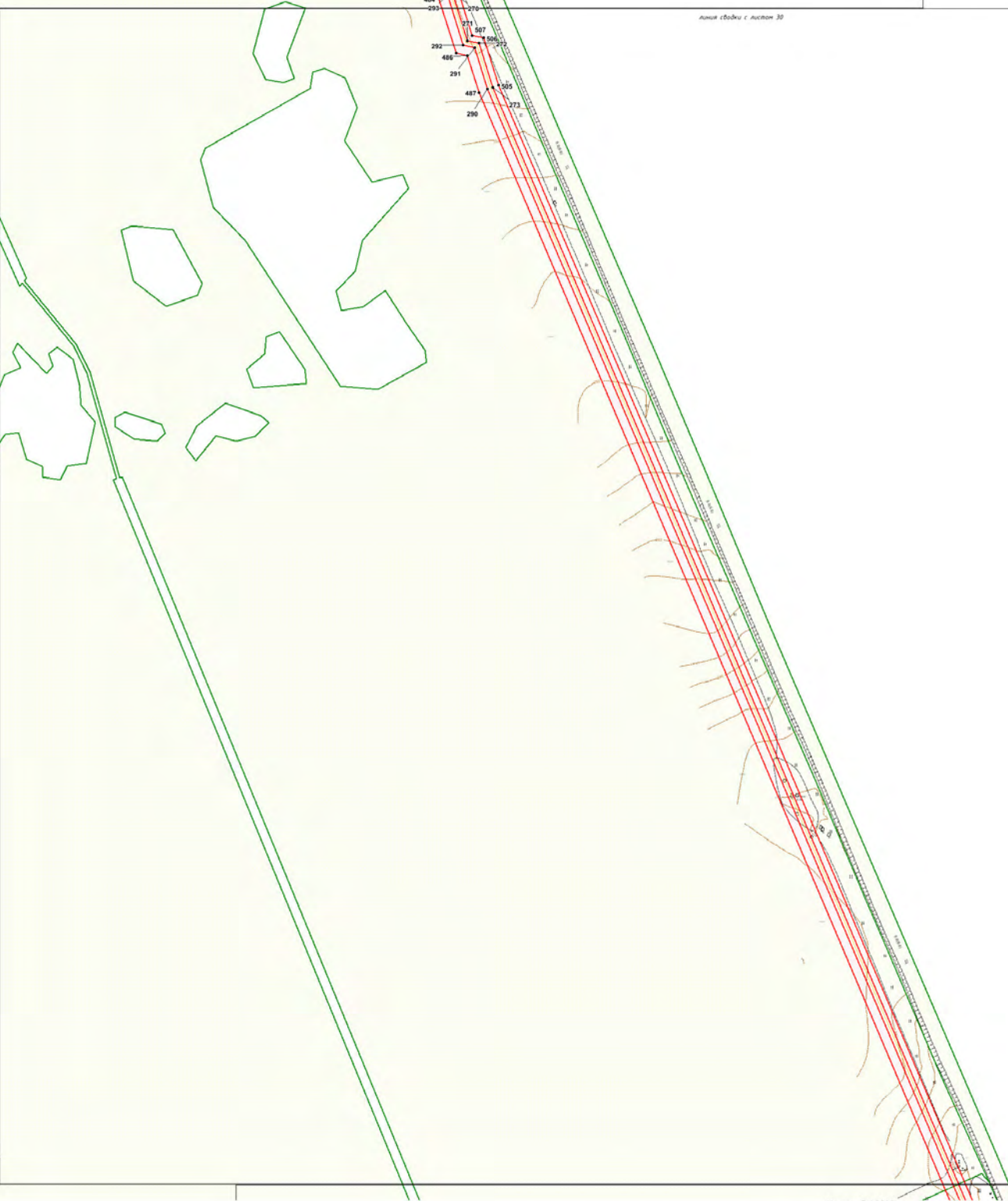
Условные обозначения на листе 1

Жирме 41

лист связи с листом 30



Новосибирская область, Искитимский район



лист связи с листом 32

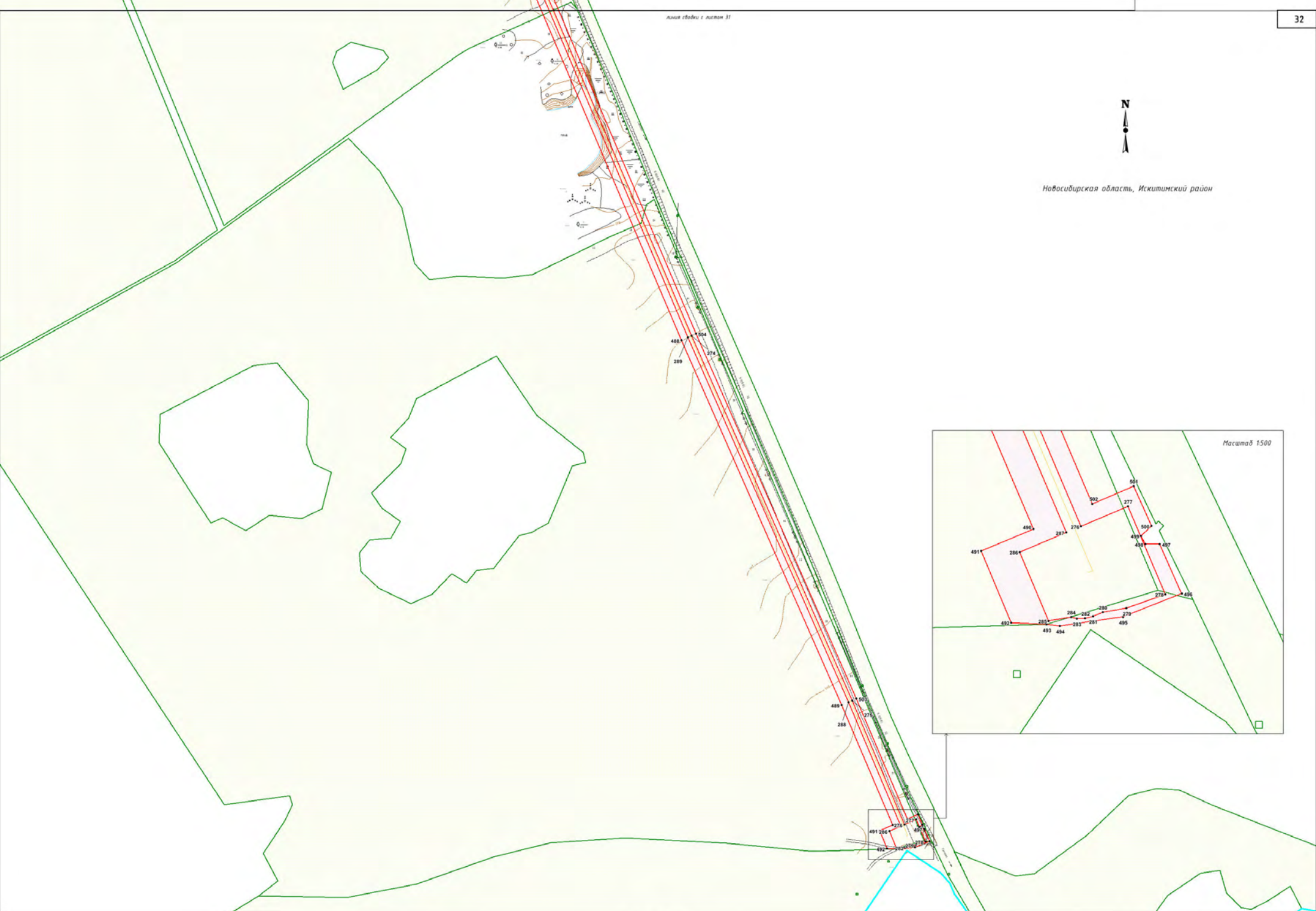
Масштаб 1:2000

Условные обозначения на листе 1

линия съединки с листом 31



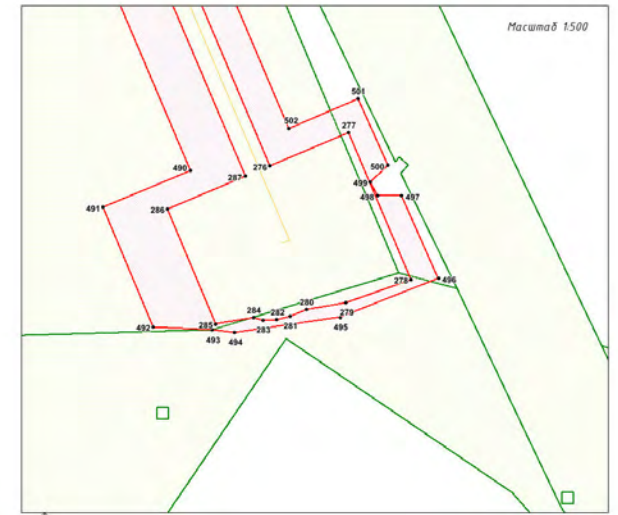
Новосибирская область, Искитимский район

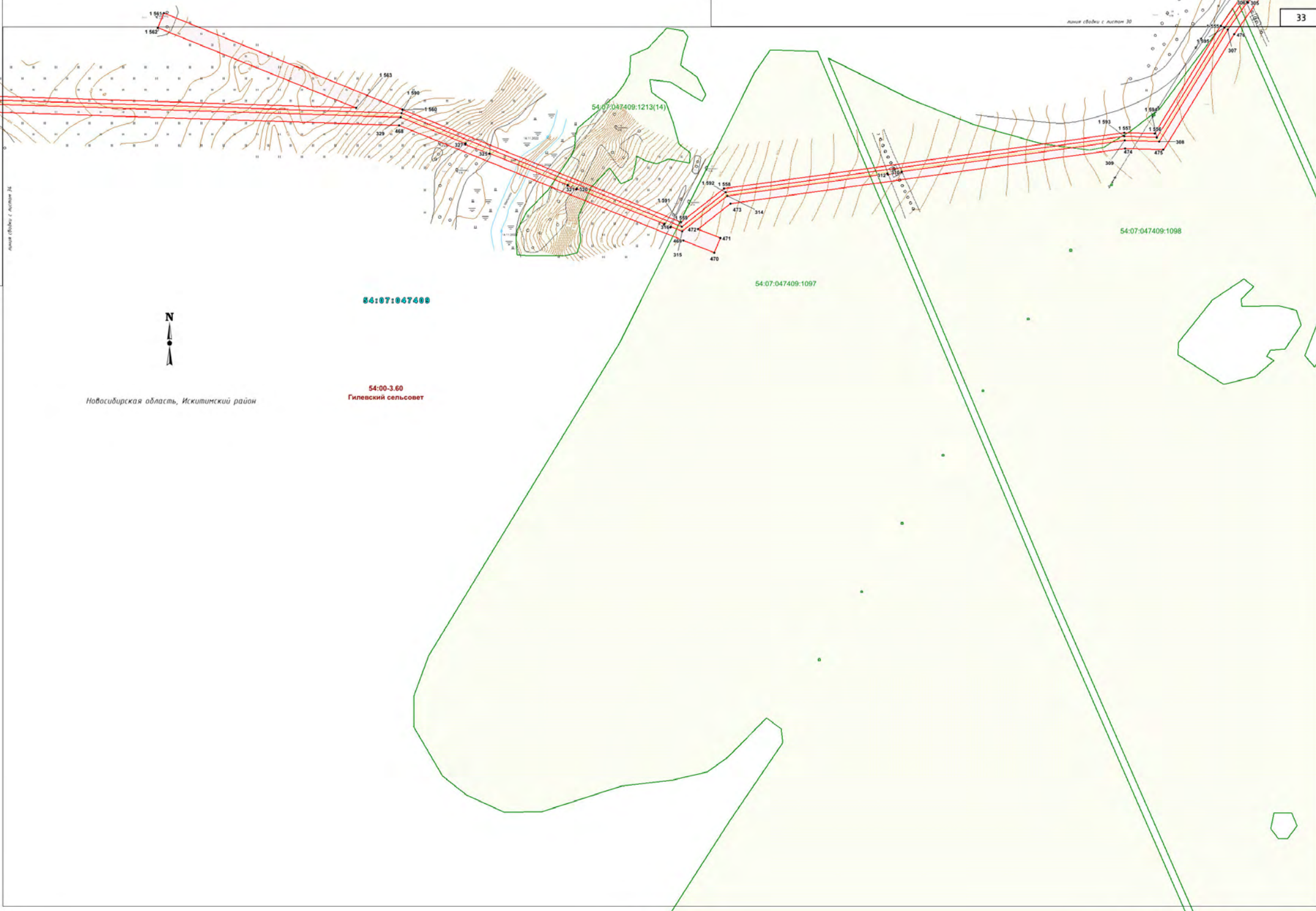


Масштаб 1:2000

Условные обозначения на листе 1

лист 31





Новосибирская область, Искитимский район

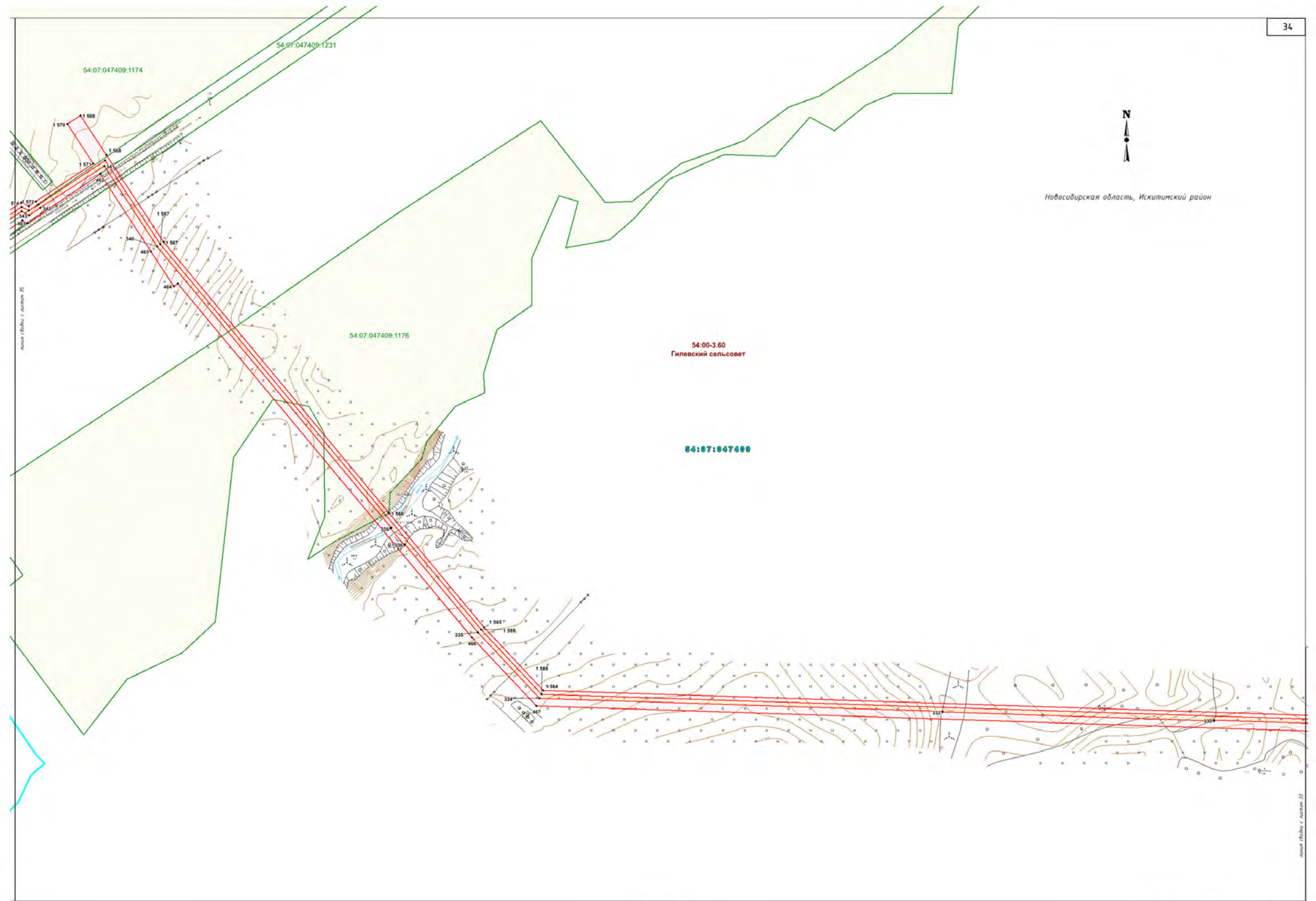
54:07:047400

54:00:3.60
Гилевский сельсовет

54:07:047409:1213(14)

54:07:047409:1097

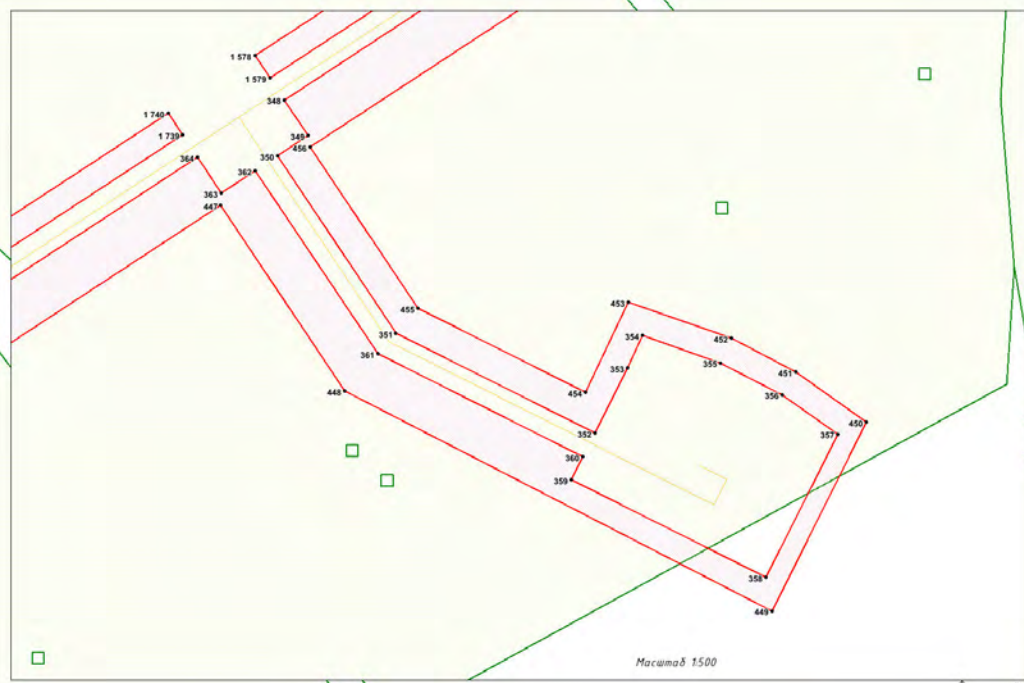
54:07:047409:1098



Новосибирская область, Искитимский район

Линия обхода с левым 25

Линия обхода с левым 23

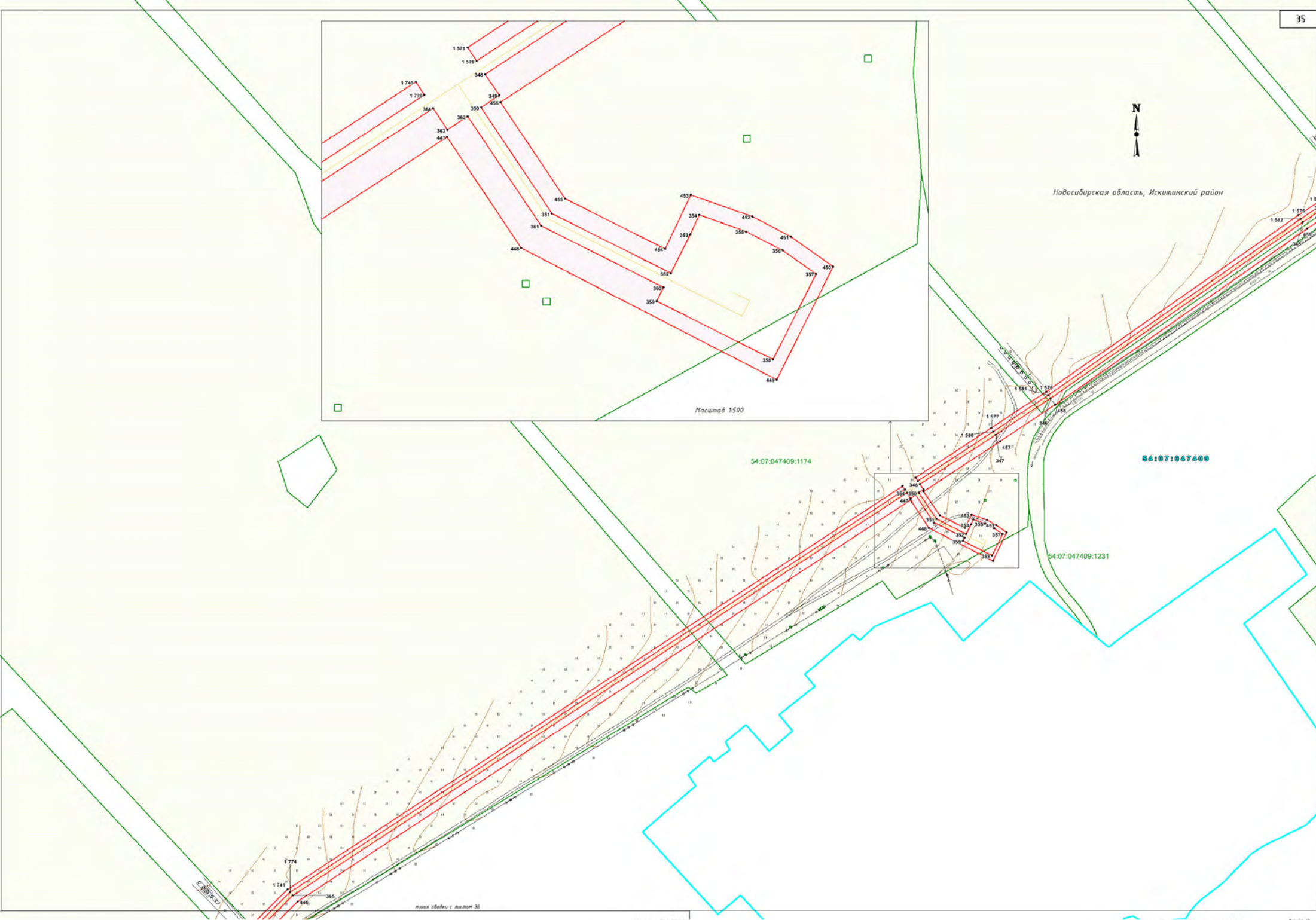


Новосибирская область, Искитимский район

54:07:047409:1174

54:07:047409

54:07:047409:1231



Линия раздела с листом 35

Масштаб 1:2000

Условные обозначения на листе 1

линия свободн с листом 35

54:07:047409:1353

54:07:047409:1354

54:07:047409

54:00:3.60
Гилевский сельсовет

54:07:047409:1352



Новосибирская область, Искитимский район

линия свободн с листом 27



Новосибирская область, Искитимский район

Линия с/объекта 54:00-3.60

54:07:047409:1352

54:07:047400

54:00-3.60
Гилевский сельсовет

54:07:047409:1234

Линия с/объекта с листом 38

Масштаб 1:2000

Условные обозначения на листе 1

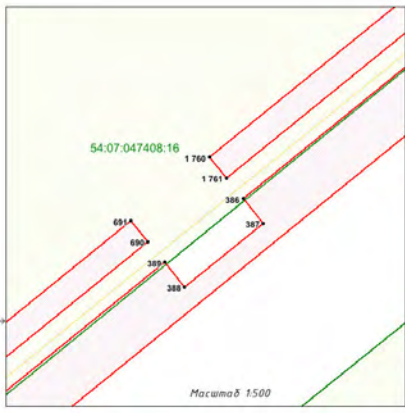
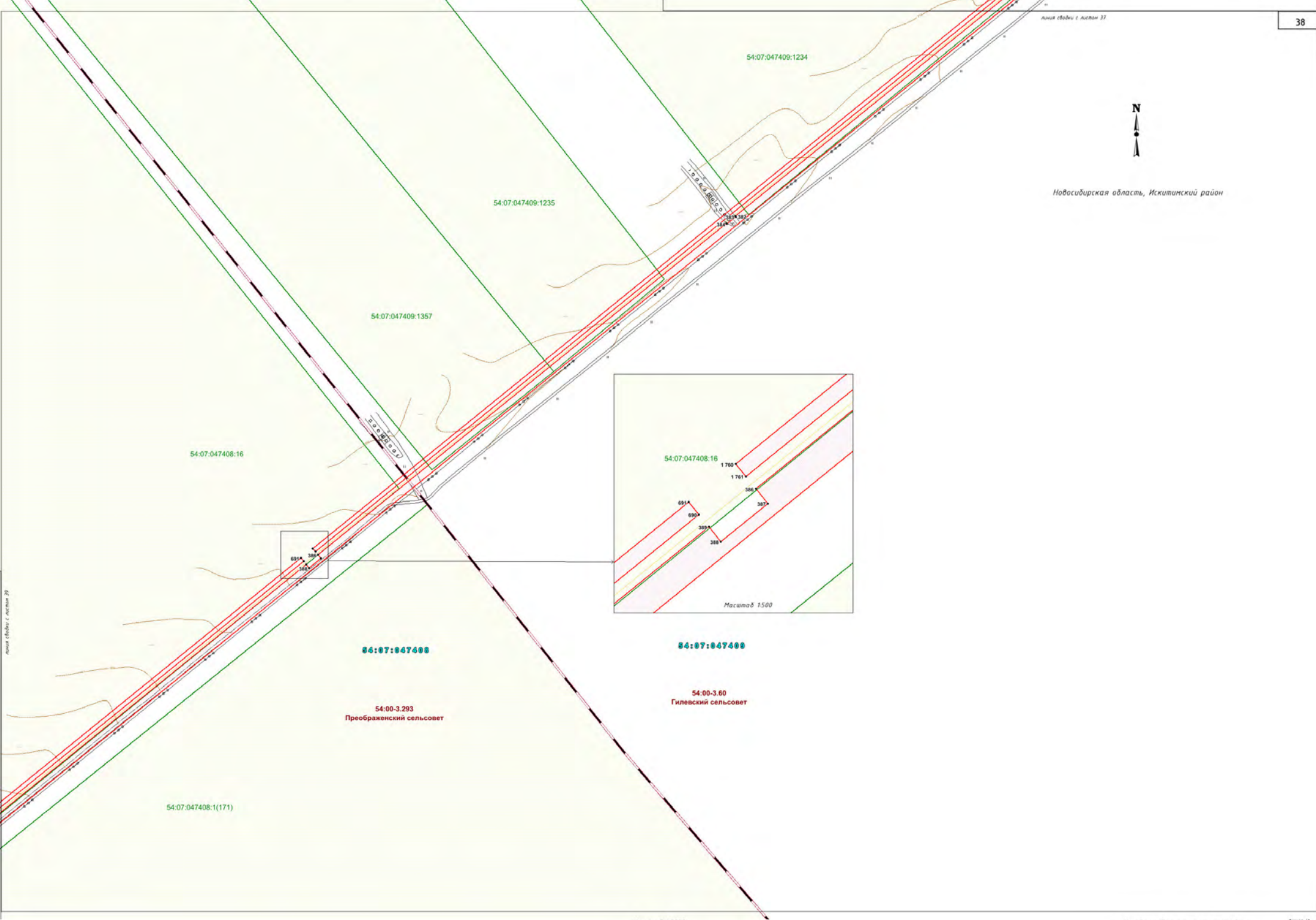
Формат А1

Линия с/объекта с листом 28





Новосибирская область, Искитимский район



54:07:047409:1234

54:07:047409:1235

54:07:047409:1357

54:07:047408:16

54:07:047408

54:00-3.293
Преображенский сельсовет

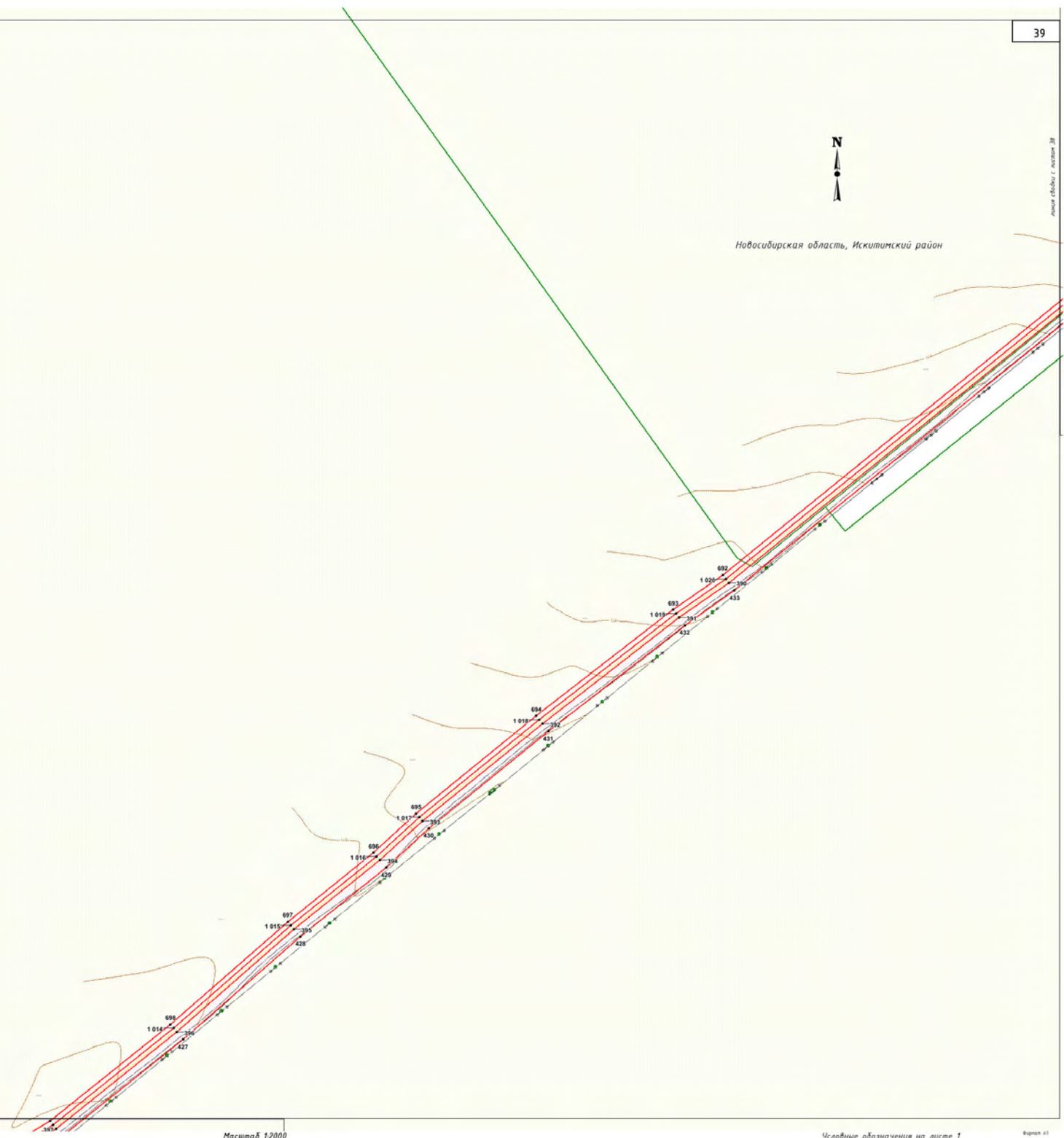
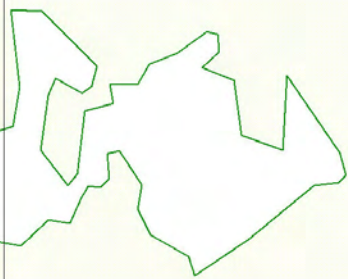
54:07:047408

54:00-3.60
Гилевский сельсовет

54:07:047408:1(171)



Новосибирская область, Искитимский район



лист 39 из 40

Масштаб 1:2000

Условные обозначения на листе 1

вариант 01

лист 39 из 40

690
1 011
395
426

700
1 012
381
425



Новосибирская область, Искитимский район

54:00-3.293
Преображенский сельсовет

54:07:047408

54:07:047408:1(171)

701
1 011
399
404

703
704
705
706
707

54:07:047408:3(2)

Линия свободки с листом 41

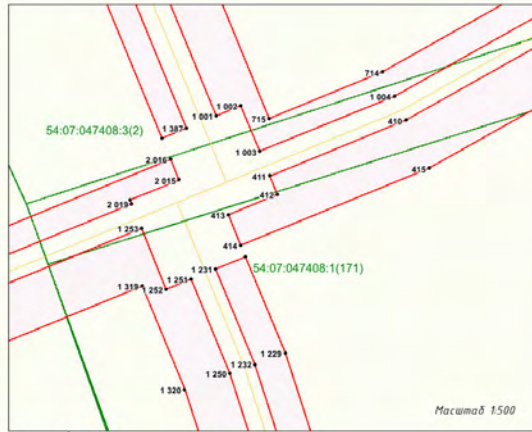
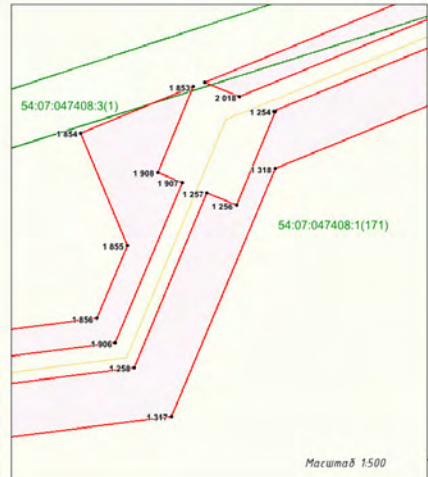


Новосибирская область, Искитимский район

54:00-3.293
Преображенский сельсовет

54:07:047408

54:07.047408.3(2)



Листа г/б/д/к с листом 41

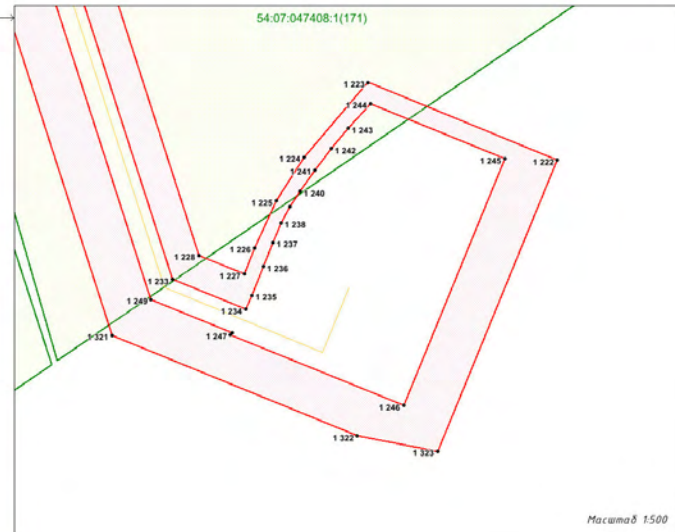
54:00-3.293
Преображенский сельсовет

54:07:047408

54:07:047408:1(171)



Новосибирская область, Искитимский район



Масштаб 1:500

Линия съедини с листом 44

54:07:047408:1073(43)



Новосибирская область, Искитимский район

54:00-3.293
Преображенский сельсовет

54:07:047408

54:07:047408:1(171)

54:07:047408:3(1)

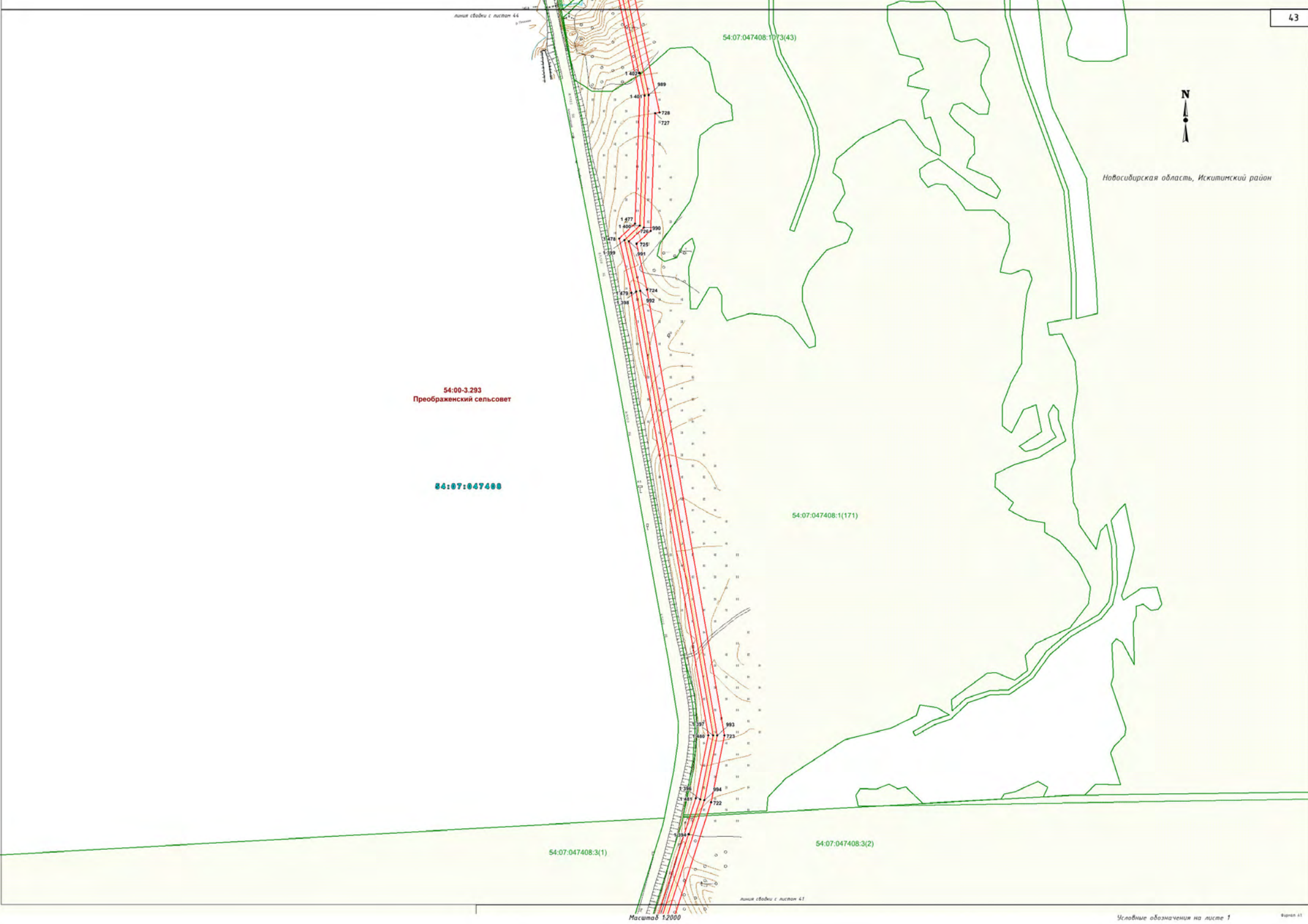
54:07:047408:3(2)

Линия съедини с листом 41

Масштаб 1:2000

Условные обозначения на листе 1

Выпуск 01



линия съединки с листом 45



Новосибирская область, Искитимский район

54:00-3.293
Преображенский сельсовет

54:07:047408

54:07:047408:1(171)

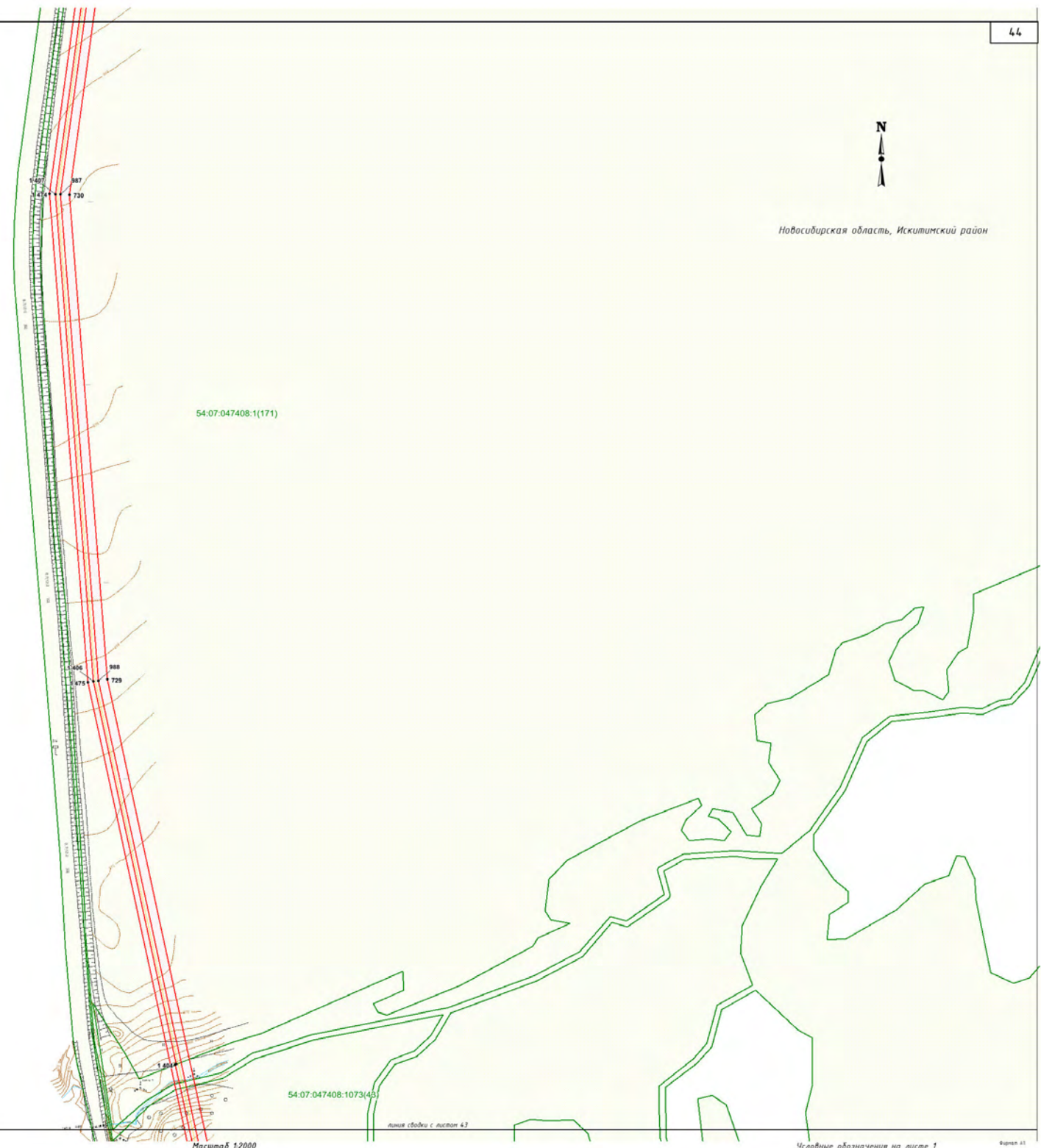
54:07:047408:1073(43)

линия съединки с листом 43

Масштаб 1:2000

Условные обозначения на листе 1

форма 41





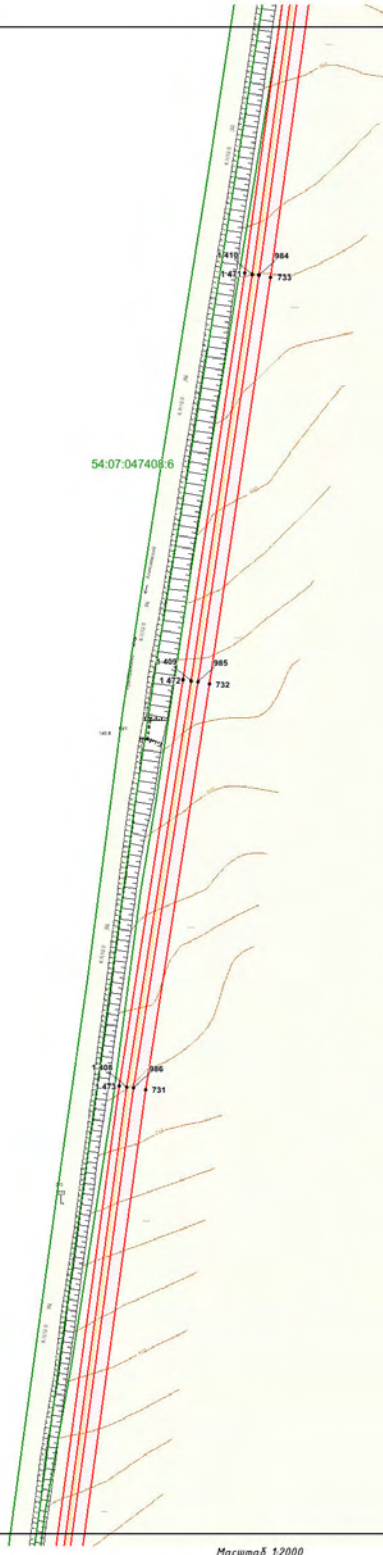
Новосибирская область, Искитимский район



54:00-3.293
Преображенский сельсовет

54:07:047408

54:07.047408:6



линия (добычи) с листом 47

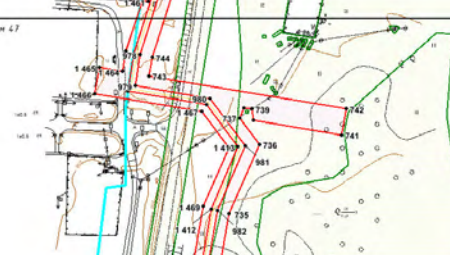


Новосибирская область, Искитимский район

54:07:042801

54:07:047408

54:00-3.293
Преображенский сельсовет



54:07:047408:1073(110)

54:07:047408:1(171)

1.411 1.412 1.413 1.414 1.415 1.416 1.417 1.418 1.419 1.420 1.421 1.422 1.423 1.424 1.425 1.426 1.427 1.428 1.429 1.430 1.431 1.432 1.433 1.434 1.435 1.436 1.437 1.438 1.439 1.440 1.441 1.442 1.443 1.444 1.445 1.446 1.447 1.448 1.449 1.450 1.451 1.452 1.453 1.454 1.455 1.456 1.457 1.458 1.459 1.460 1.461 1.462 1.463 1.464 1.465 1.466 1.467 1.468 1.469 1.470 1.471 1.472 1.473 1.474 1.475 1.476 1.477 1.478 1.479 1.480 1.481 1.482 1.483 1.484 1.485 1.486 1.487 1.488 1.489 1.490 1.491 1.492 1.493 1.494 1.495 1.496 1.497 1.498 1.499 1.500

линия (добычи) с листом 45

Масштаб 1:2000

Условные обозначения на листе 1

линия съедини с листом 48 54:07.047408:9



Новосибирская область, Искитимский район

54:00-3.293
Преображенский сельсовет

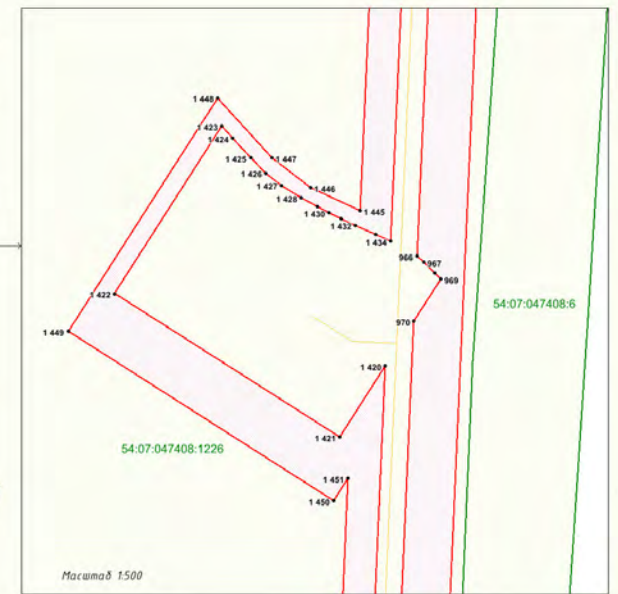
54:07:047408

54:07.047408:1226

54:07.047408:1(282)



54:07.047408:1(171)



линия съедини с листом 48

Масштаб 1:2000

Условные обозначения на листе 1



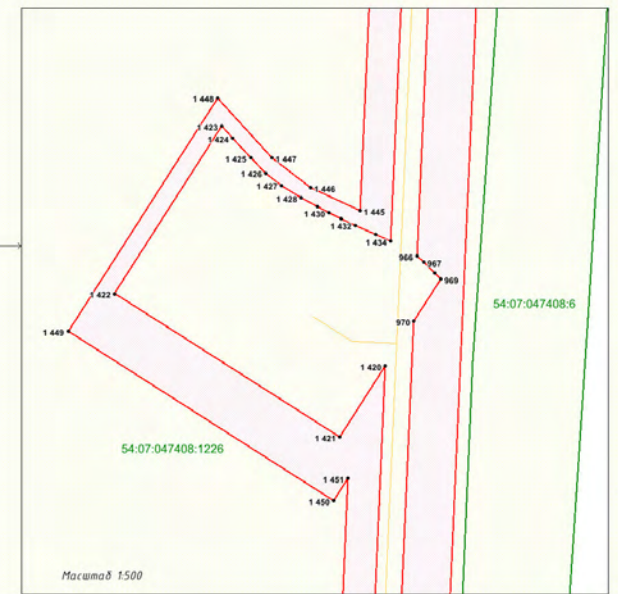
Новосибирская область, Искитимский район

54:00-3.293
Преображенский сельсовет

54:07:047408

54:07:047408:1(282)

54:07:047408:9



Масштаб 1:2000

Условные обозначения на листе 1



Новосибирская область, Искитимский район

54:07:047408

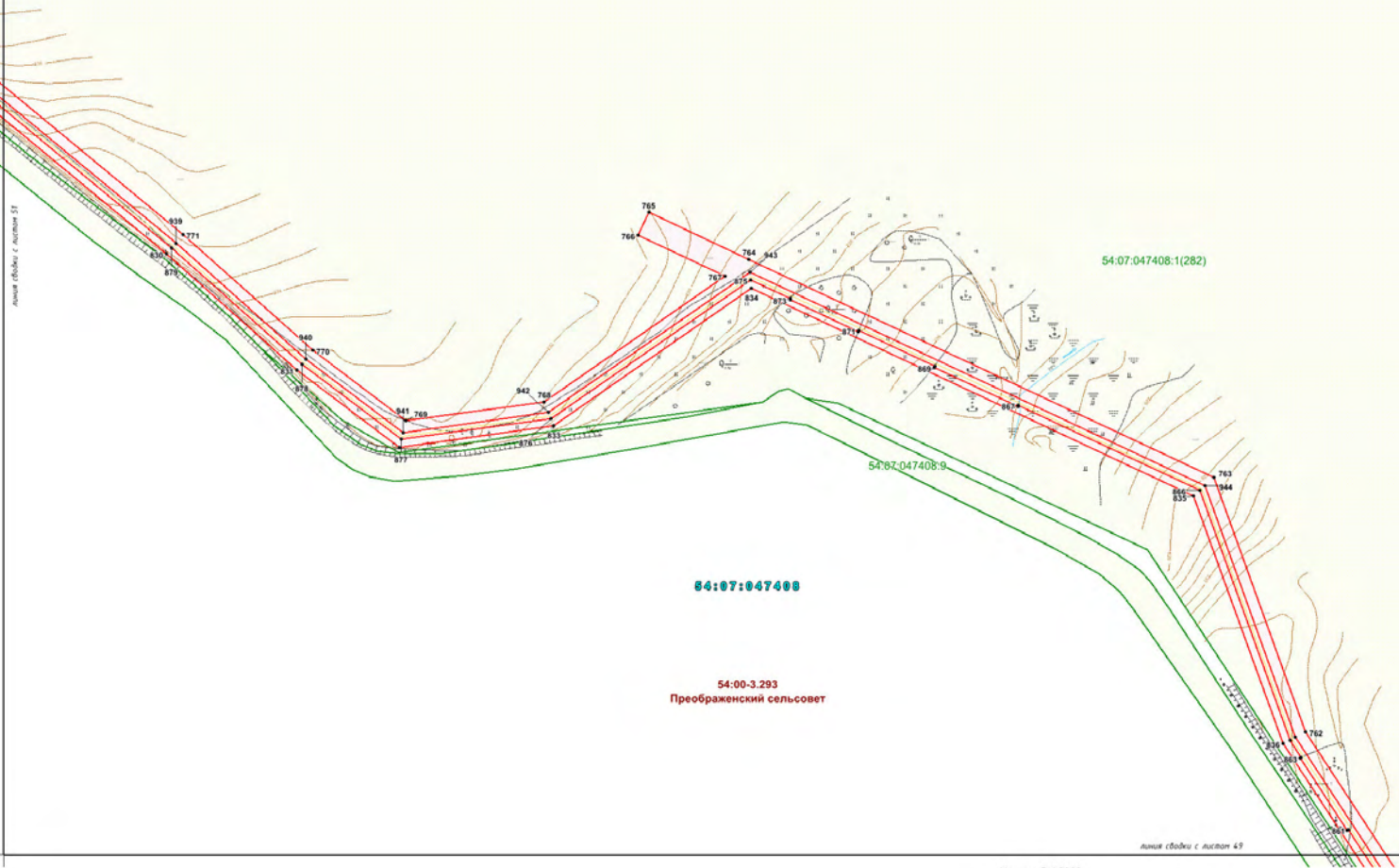
54:00-3.293
Преображенский сельсовет

54-07:047408:1(282)

346
347
348
349



Новосибирская область, Искитимский район



линия обрыва с листом 21

54:07:047408:1(282)

54:07:047408:9

54:07:047408

54:00-3.293
Преображенский сельсовет

линия обрыва с листом 49

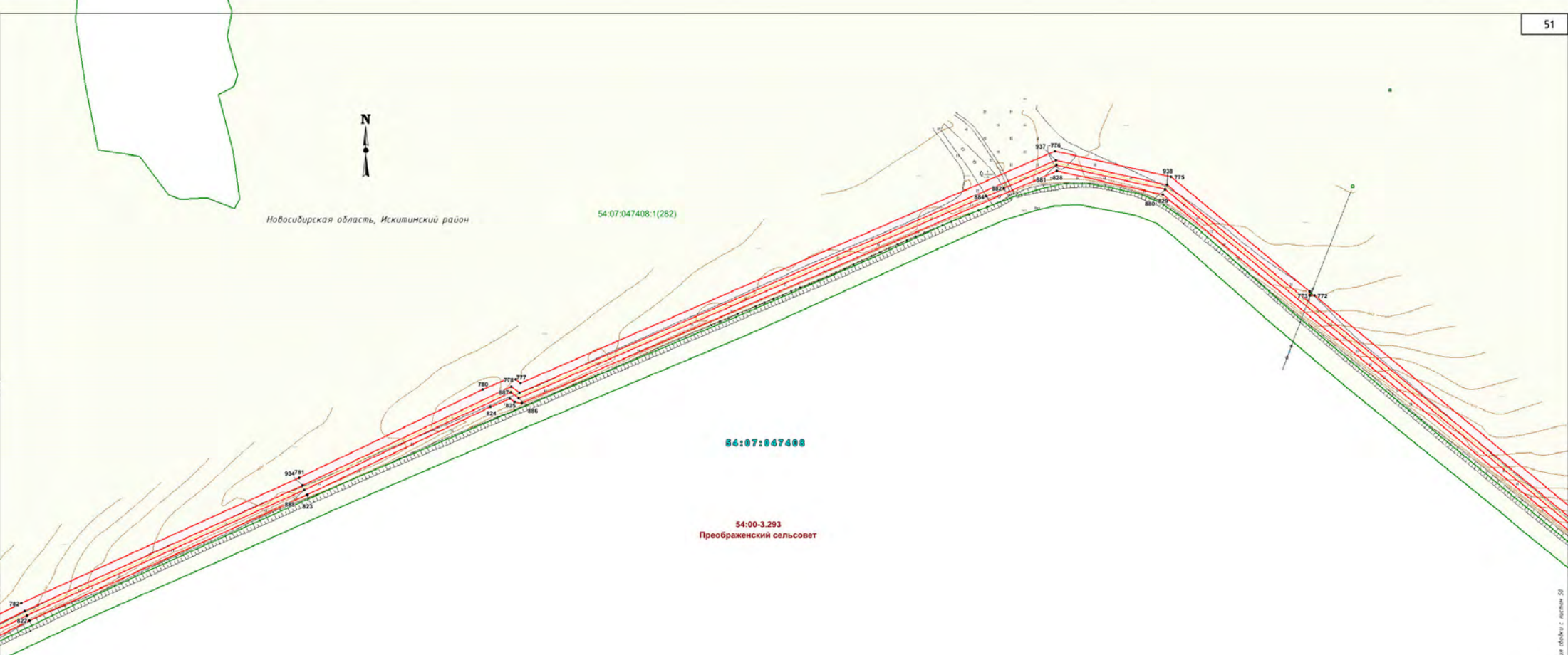


Новосибирская область, Искитимский район

54-07:047408.1(282)

54:07:047408

54:00-3.293
Преображенский сельсовет



Лист 1

Лист 1



54:00-3.256

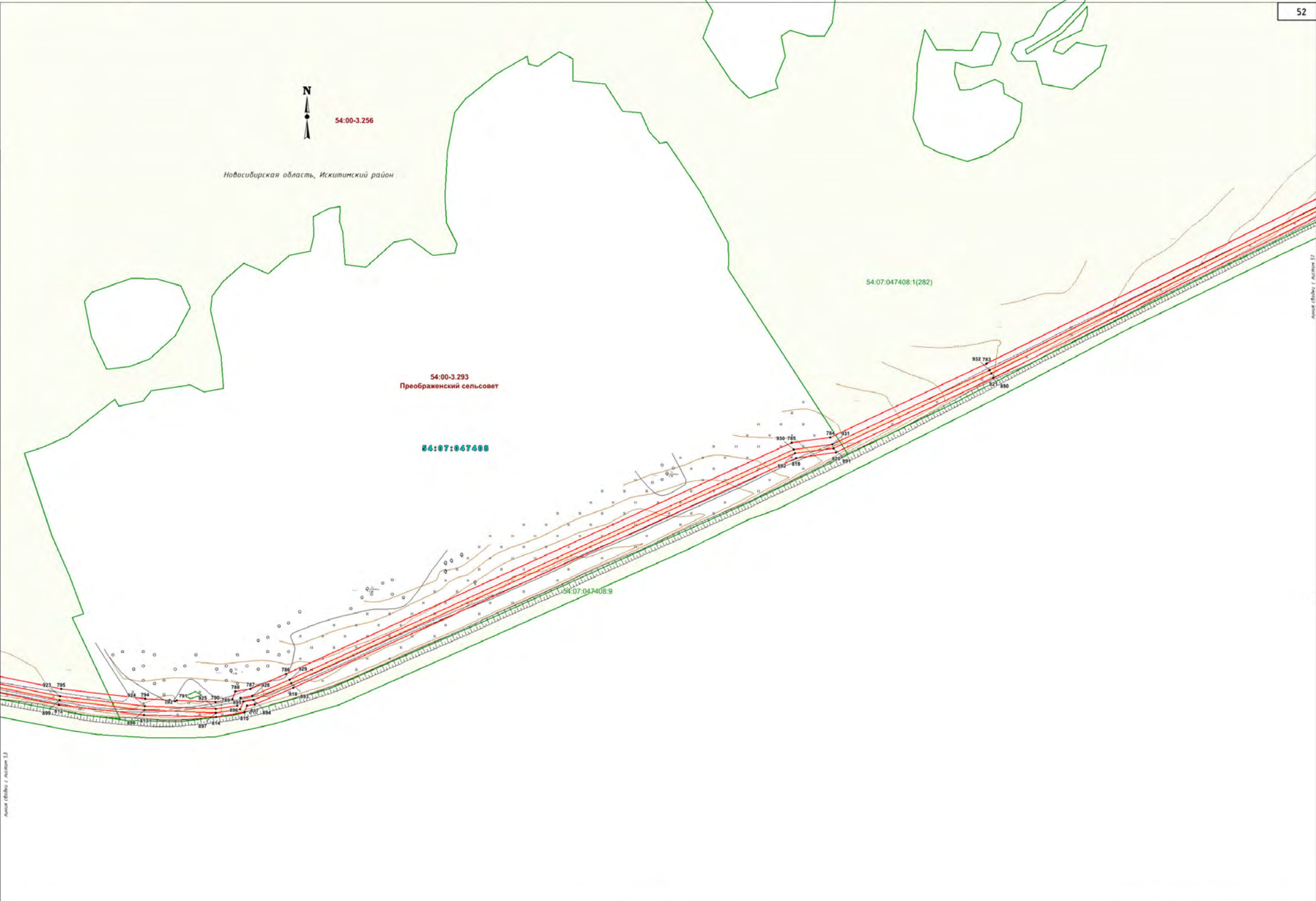
Новосибирская область, Искитимский район

54:00-3.293
Преображенский сельсовет

54:07:047408

54:07:047408.1(282)

54:07:047408.9



Лист 1/1



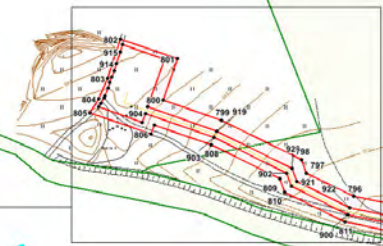
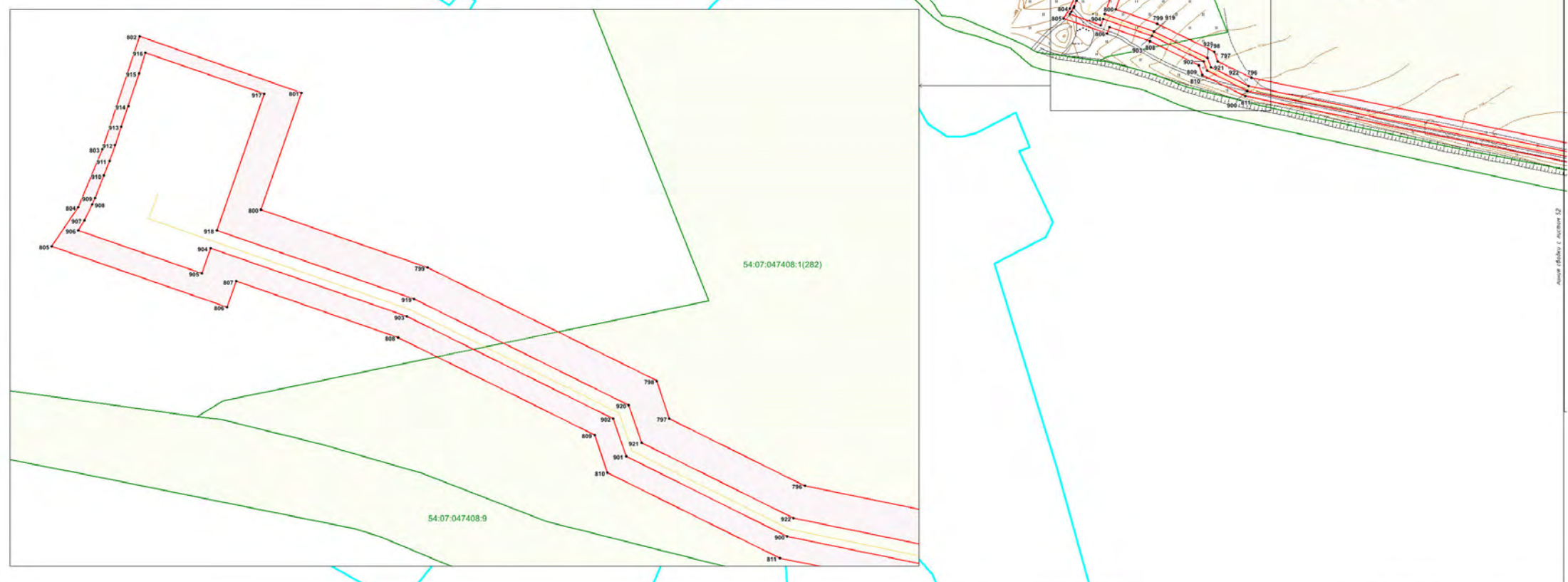
Новосибирская область, Искитимский район

54:00-3.293
Преображенский сельсовет

54:07:047408

54:07:047408.9

54:07:047408.1(282)



54:07:047408.1(282)

54:07:047408.9

Масштаб 1:2000

Условные обозначения на листе 1

Лист 1

Лист 1



Новосибирская область, Искитимский район

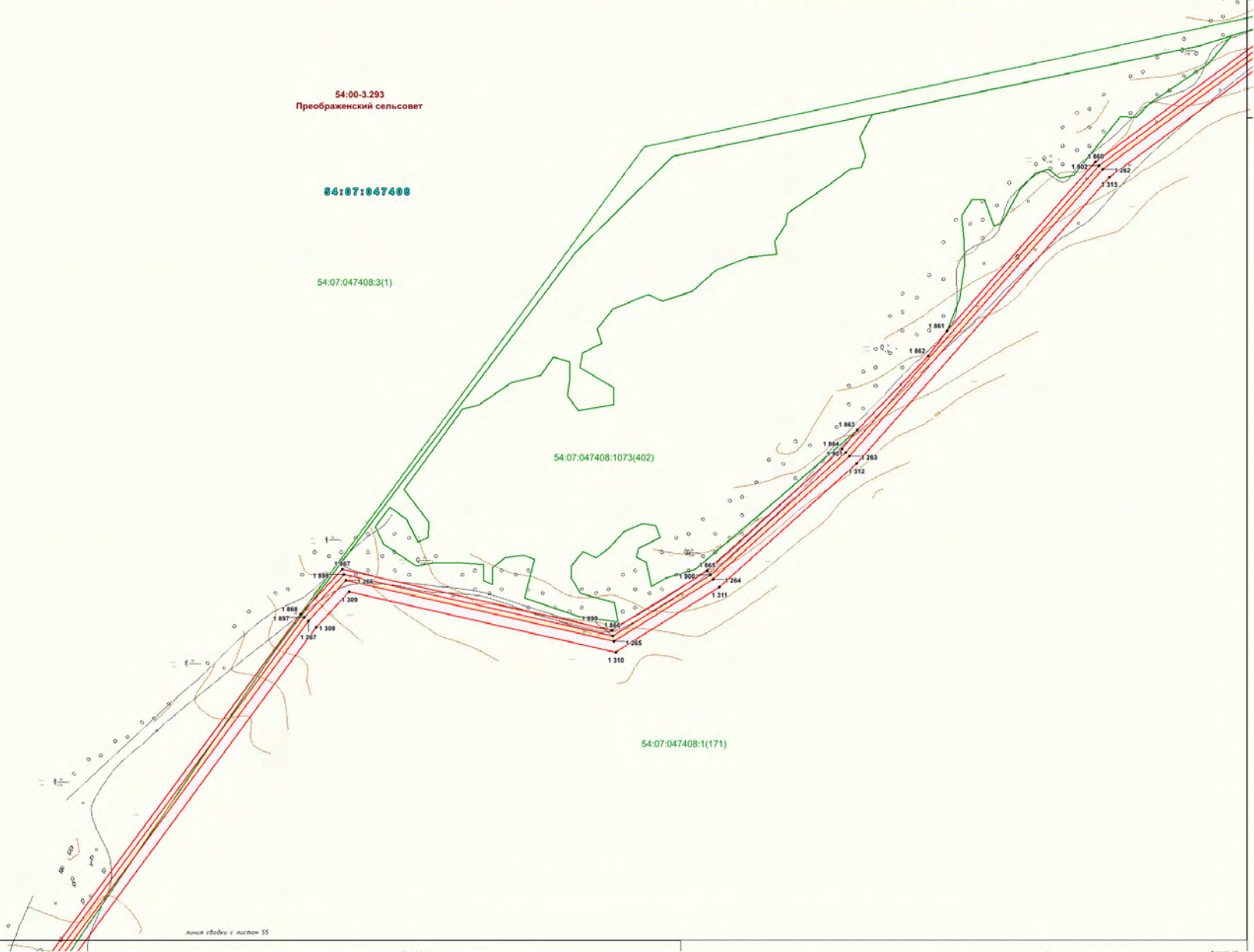
54:00-3.293
Преображенский сельсовет

54:07:047408

54:07:047408:3(1)

54:07:047408:1073(402)

54:07:047408:1(171)



линия съёмки с листом 55

Масштаб 1:2000

Условные обозначения на листе 1

Формат А1

линия съёмки с листом 41

линия съвету с листом 54



Новосибирская область, Искитимский район

54:00-3.293
Преображенский сельсовет

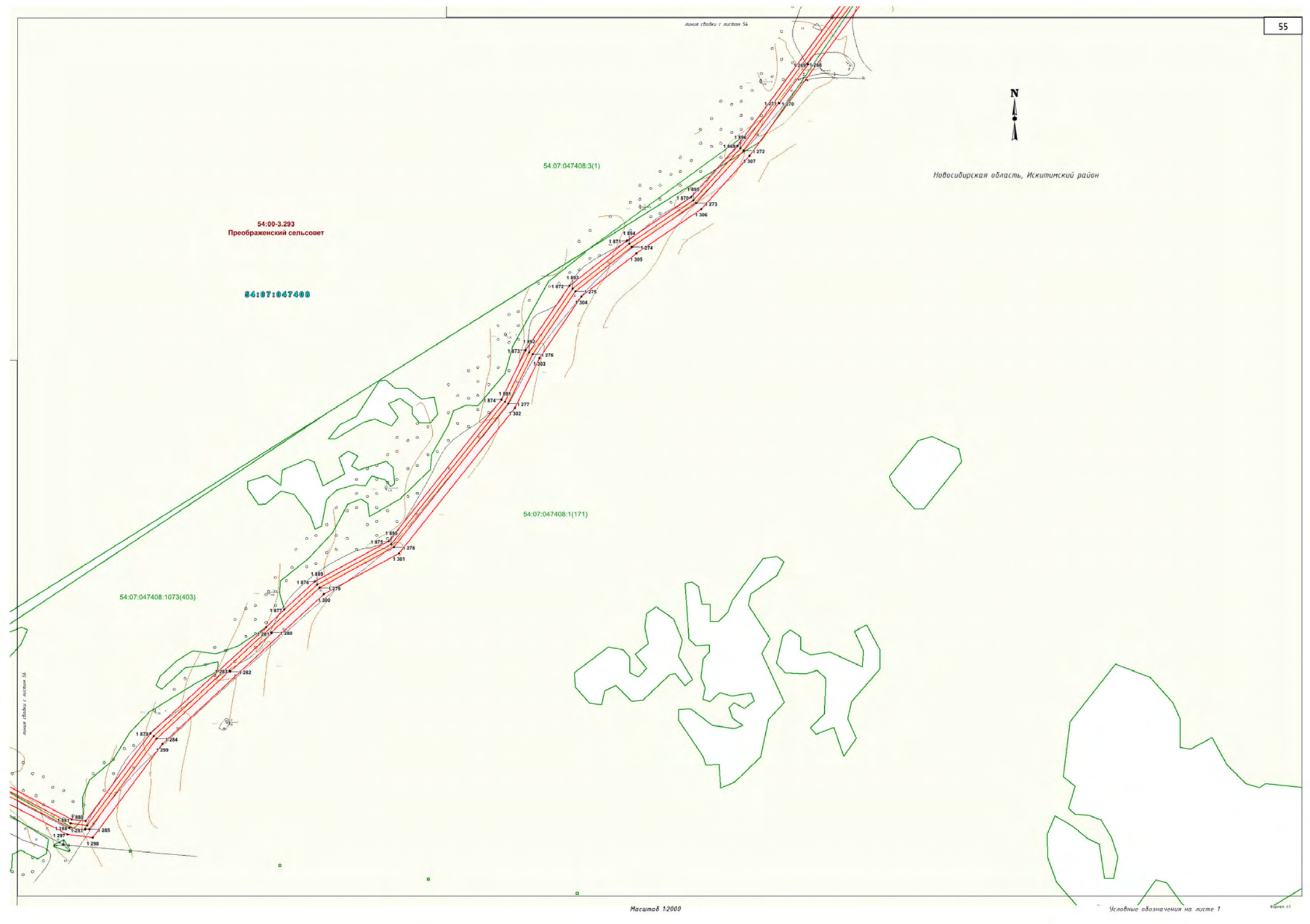
54:07:047408

54:07:047408:3(1)

54:07:047408:1(171)

54:07:047408:1073(403)

линия съвету с листом 56





Новосибирская область, Искитимский район

54:07:047408:3(1)

54:07:047408:1(171)

54:00-3.75
Сузунский район

54:00-3.29
Шарчинский сельсовет

54:22:010112

54:00-3.256
Искитимский район

54:00-3.293
Преображенский сельсовет

54:07:047408

