





Публичный сервитут в целях эксплуатации линейного объекта системы газоснабжения "Газопровод-ввод для газоснабжения АИТ ГБПОУ НСО "Искитимский центр профессионального обучения"
План границ объекта



Используемые условные знаки и обозначения:

-  проектная граница публичного сервитута
-  54:07:050201 кадастровый квартал
-  ось надземного газопровода
-  ось подземного газопровода

- 1- характеристическая точка проектной границы публичного сервитута
- 54:07:050201:33 граница и кадастровый номер земельного участка, в отношении которого испрашивается публичный сервитут
- ⊠ - задвижка

Масштаб: 1:400

Лист 1

Лист 2

Публичный сервитут в целях эксплуатации линейного объекта системы газоснабжения "Газопровод-ввод для газоснабжения АИТ ГБПОУ НСО "Искитимский центр профессионального обучения"
 План границ объекта



Используемые условные знаки и обозначения:

- проектная граница публичного сервитута
- 54:07:050201 кадастровый квартал
- ось надземного газопровода
- ось подземного газопровода

- 1- характеристическая точка проектной границы публичного сервитута
- 54:07:050201:33 граница и кадастровый номер земельного участка, в отношении которого испрашивается публичный сервитут
- ⊗ - задвижка

Масштаб: 1:400