



Вестник Искитимского района

www.iskitimr.nso.ru

Официальный вестник органов местного самоуправления Искитимского района

СОДЕРЖАНИЕ


I глава. Официальная информация администрации Искитимского района

Наименование документа	Стр.
Пост. № 09-ПГ от 22.03.2024г. «О назначении и проведении общественных обсуждений по вопросу предоставления разрешения на отклонение от предельных параметров разрешенного строительства, реконструкции объектов капитального строительства по заявлению администрации Искитимского района Новосибирской области» (с приложениями)	3
Пост. № 10-ПГ от 22.03.2024г. «О назначении и проведении общественных обсуждений по проекту решения о предоставлении разрешения на условно разрешенный вид использования земельного участка или объектов капитального строительства по заявлению Храмова Анатолия Владимировича» (с приложениями)	10
Пост. № 11-ПГ от 25.03.2024г. «О признании несостоявшимися общественных обсуждений по проекту генерального плана Совхозного сельсовета Искитимского района Новосибирской области»	17
Пост. № 12-ПГ от 26.03.2024г. «О назначении и проведении общественных обсуждений по проекту генерального плана Совхозного сельсовета Искитимского района Новосибирской области» (с приложениями)	18
Пост. № 13-ПГ от 26.03.2024г. «О назначении членов конкурсной комиссии по отбору кандидатур на должность главы Тальменского сельсовета Искитимского района Новосибирской области» (с приложением)	25
Пост. №270 от 20.03.2024 г. «О внесении изменений в постановление администрации Искитимского района Новосибирской области от 23.05.2023 № 534»	27
Пост. №279 от 21.03.2024 г. «Об установлении публичного сервитута» (с приложением)	29
Пост. №292 от 26.03.2024 г. «О внесении изменений в муниципальную программу «Охрана окружающей среды Искитимского района Новосибирской области», утвержденную постановлением администрации района от 17.12.2018 № 1385 (в редакции постановлений администрации района от 20.05.2019 № 485, от 24.09.2019 № 1024, от 12.12.2019 № 1355, от 16.09.2020 № 926, от 31.03.2021 № 252, от 28.02.2022 № 146)» (с приложением)	41
ОПОВЕЩЕНИЕ о начале общественных обсуждений по вопросу предоставления разрешения на отклонение от предельных параметров разрешенного строительства, реконструкции объектов капитального строительства по заявлению администрации Искитимского района Новосибирской области	46

ОПОВЕЩЕНИЕ о начале общественных обсуждений по проекту решения о предоставлении разрешения на условно разрешенный вид использования земельного участка или объектов капитального строительства по заявлению Храмова Анатолия Владимировича	48
ОПОВЕЩЕНИЕ о начале общественных обсуждений по проекту генерального плана Совхозного сельсовета Искитимского района Новосибирской области	50

II глава.Официальная информация Совета депутатов Искитимского района

Наименование документа	Стр.
РЕШЕНИЕ №215 от 20.02.2024 г. «О внесении изменений в Устав Искитимского муниципального района Новосибирской области»	52

	<p>Главный редактор Звягина И. А. E-mail: press_ir@mail.ru Тел. (838343) 7-99-39</p> <p>УЧРЕДИТЕЛЬ: Администрация Искитимского района. 633209, НСО, г. Искитим, ул. Пушкина, 51</p>	<p>Отпечатано в администрации Искитимского района: 633209, НСО, г. Искитим, ул. Пушкина, 51</p> <p>Тираж 9 экз. Распространяется бесплатно</p>
---	--	--

ГЛАВА ИСКИТИМСКОГО РАЙОНА НОВОСИБИРСКОЙ ОБЛАСТИ

ПОСТАНОВЛЕНИЕ 22.03.2024 №09-ПГ г. Искитим

О назначении и проведении общественных обсуждений по вопросу предоставления разрешения на отклонение от предельных параметров разрешенного строительства, реконструкции объектов капитального строительства по заявлению администрации Искитимского района Новосибирской области

В целях выявления и учёта мнения интересов жителей Бурмистровского сельсовета Искитимского района Новосибирской области по вопросу предоставления разрешения на отклонение от предельных параметров разрешенного строительства, реконструкции объектов капитального строительства, в соответствии с Градостроительным кодексом Российской Федерации, Федеральным законом от 21.07.2014 № 212-ФЗ «Об основах общественного контроля в Российской Федерации», Федеральным законом от 06.10.2003 № 131-ФЗ «Об общих принципах организации местного самоуправления в Российской Федерации», Федеральным законом от 14.03.2022 № 58-ФЗ «О внесении изменений в отдельные законодательные акты Российской Федерации», Законом Новосибирской области от 18.12.2015 № 27-ОЗ «О перераспределении полномочий между органами местного самоуправления муниципальных образований Новосибирской области и органами государственной власти Новосибирской области и внесении изменения в статью 3 Закона Новосибирской области «Об отдельных вопросах организации местного самоуправления в Новосибирской области», постановлением Правительства Новосибирской области от 29.02.2016 № 57-п «Об установлении Порядка взаимодействия между органами местного самоуправления муниципальных образований Новосибирской области и министерством строительства Новосибирской области при реализации ими перераспределённых полномочий», Уставом Искитимского муниципального района Новосибирской области, решением Совета депутатов Искитимского района от 19.12.2023 № 211 «Об утверждении Порядка организации и проведения общественных обсуждений по вопросам градостроительной деятельности на территории Искитимского района Новосибирской области»

ПОСТАНОВЛЯЮ:

1. Назначить и провести общественные обсуждения по вопросу предоставления разрешения на отклонение от предельных параметров разрешенного строительства, реконструкции объектов капитального строительства по заявлению администрации Искитимского района Новосибирской области в отношении земельного участка с кадастровым номером 54:07:041001:2137, площадью 2237 кв.м, расположенного по адресу: Российская Федерация, Новосибирская область, Искитимский р-н, д.Бурмистрово, ул.Береговая – в части уменьшения минимального процента застройки с 20% до 3% в границах земельного участка (далее – Проект). Перечень информационных материалов к Проекту прилагается (Приложение 1).

2. Организатором общественных обсуждений по Проекту, осуществляющим организационные действия по подготовке и проведению общественных обсуждений, является администрация Искитимского района Новосибирской области.

Ответственной за организацию проведения общественных обсуждений является рабочая группа по вопросам градостроительной деятельности, состав рабочей группы согласно Приложению 2.

3. Определить местонахождение рабочей группы по адресу: Новосибирская область, г.Искитим, ул.Чайковского, 47. Почтовый адрес: 633208, Новосибирская область, г.Искитим, ул.Чайковского, 47. Электронная почта: striskraion@yandex.ru. Контактный телефон 8(383-43) 7-90-38.

4. Рабочей группе подготовить оповещение о начале общественных обсуждений по Проекту и опубликовать его в «Вестнике Искитимского района Новосибирской области» и на официальном сайте администрации Искитимского района Новосибирской области в информационно-телекоммуникационной сети «Интернет» (<https://iskitimr.nso.ru/>). Организовать размещение оповещения о начале общественных обсуждений на информационных стендах в населённом пункте Бурмистровского сельсовета Искитимского района Новосибирской области в соответствии с Приложением 3.

5. Срок проведения общественных обсуждений по Проекту, подлежащему рассмотрению определить с 29.03.2024 по 26.04.2024.

6. Рабочей группе опубликовать информационные материалы по Проекту с 29.03.2024 по 04.04.2024 в федеральной информационной системе Платформа обратной связи (<https://pos.gosuslugi.ru/>), а также разместить экспозицию.

7. В период с 05.04.2024 по 22.04.2024 с материалами Проекта можно ознакомиться посредством федеральной информационной системы Платформа обратной связи (<https://pos.gosuslugi.ru/>), а также в рамках проведения экспозиции по адресу: Новосибирская область, г.Искитим, ул.Чайковского, 47 и в администрации Бурмистровского сельсовета Искитимского района по адресу: Новосибирская область, Искитимский район, д. Бурмистрово, ул. Центральная, 22а.

8. Консультирование посетителей экспозиции Проекта проводится в период с 05.04.2024 по 22.04.2024 по адресу: Новосибирская область, г.Искитим, ул.Чайковского, 47, в рабочие дни с 08:00 до 16:00 (обеденный перерыв с 13-00 до 14-00).

9. Представителем организатора общественных обсуждений, ответственным за консультирование посетителей экспозиции, ведение журнала посетителей экспозиции и регистрацию предложений и замечаний, вносимых участниками общественных обсуждений, назначить представителя организатора общественных обсуждений из состава рабочей группы - эксперта МКУ ИР «УКС» Гарбачевскую Майю Владимировну, контактный телефон: 8(383-43) 7-90-38.

10. Участниками общественных обсуждений по Проекту являются граждане, постоянно проживающие на территории, в отношении которой подготовлен Проект, правообладатели находящихся в границах этой территории земельных участков и (или) расположенных на них объектов капитального строительства, а также правообладатели помещений, являющихся частью указанных объектов капитального строительства. Участники общественных обсуждений в целях идентификации представляют сведения о себе (фамилию, имя, отчество (при наличии), дату рождения, адрес места жительства (регистрации) – для физических лиц; наименование, основной государственный регистрационный номер, место нахождения и адрес – для юридических лиц) с приложением документов,

подтверждающих такие сведения. Участники общественных обсуждений, являющиеся правообладателями соответствующих земельных участков и (или) расположенных на них объектов капитального строительства и (или) помещений, являющихся частью указанных объектов капитального строительства, также представляют сведения соответственно о таких земельных участках, объектах капитального строительства, помещениях, являющихся частью указанных объектов капитального строительства, из Единого государственного реестра недвижимости и иные документы, устанавливающие или удостоверяющие их права на такие земельные участки, объекты капитального строительства, помещения, являющиеся частью указанных объектов капитального строительства.

11. В период размещения Проекта, подлежащего рассмотрению на общественных обсуждениях, участники общественных обсуждений, прошедшие в соответствии с п.11 настоящего постановления идентификацию, имеют право вносить предложения и замечания, касающиеся Проекта с 05.04.2024 по 22.04.2024:

- посредством в информационные системы Новосибирской области «Электронная демократия Новосибирской области в информационно-телекоммуникационной сети «Интернет» (<http://www.dem.nso.ru/>);

- посредством федеральной информационной системы Платформа обратной связи (<https://pos.gosuslugi.ru/>);

- посредством информационно-телекоммуникационной сети «Интернет», направив предложения по адресу электронной почты: striskraion@yandex.ru или в письменной форме в адрес рабочей группы по адресу: 633208, Новосибирская область, Искитимский район, г.Искитим, ул.Чайковского, 47, согласно Приложению 4;

- посредством записи в журнале учёта посетителей экспозиции Проекта, подлежащего рассмотрению на общественных обсуждениях.

12. Постановление опубликовать в «Вестнике Искитимского района» и разместить на официальном сайте администрации Искитимского района Новосибирской области в информационно-телекоммуникационной сети «Интернет» (<https://iskitimr.nso.ru/>).

13. Рабочей группе подготовить и оформить протокол и заключение о результатах общественных обсуждений. Опубликовать заключение в «Вестнике Искитимского района» и разместить в федеральной информационной системе Платформа обратной связи (<https://pos.gosuslugi.ru/>) и на официальном сайте администрации Искитимского района Новосибирской области в информационно-телекоммуникационной сети «Интернет» (<https://iskitimr.nso.ru/>).

14. Контроль за исполнением постановления возложить на заместителя главы администрации района по вопросам ЖКХ, энергетики, газификации, строительству, архитектуры и дорожному строительству Колотия Алексея Ивановича.

Глава района

Ю.В. Саблин

*Приложение 1
к постановлению главы
Искитимского района
от 22.03.2024 № 09-ПГ*

Перечень информационных материалов к Проекту:

Проект приказа о предоставлении разрешения на отклонение от предельных параметров разрешенного строительства, реконструкции объектов капитального строительства по заявлению администрации Искитимского района Новосибирской области в отношении земельного участка с кадастровым номером 54:07:041001:2137, площадью 2237 кв.м, расположенного по адресу: Российская Федерация, Новосибирская область, Искитимский р-н, д.Бурмистрово, ул.Береговая – в части уменьшения минимального процента застройки с 20% до 3% в границах земельного участка.

*Приложение 2
к постановлению главы
Искитимского района
от 22.03.2024 № 09-ПГ*

Состав рабочей группы по вопросам градостроительной деятельности:

Колотий А.И. – заместитель главы администрации района по вопросам ЖКХ, энергетики, газификации, строительству, архитектуры и дорожного строительства – председатель рабочей группы;

Зубарева С.С. – начальник управления архитектуры и градостроительства администрации Искитимского района Новосибирской области;

Храмцова Л.И. – начальник управления по имуществу и земельным отношениям администрации Искитимского района Новосибирской области;

Новак А.Н. – директор МКУ ИР «УКС» (по согласованию);

Иванова Ю.П. – ведущий инженер группы (по согласованию);

Бовталова Л.И. – глава Бурмистровского сельсовета Искитимского района Новосибирской области (по согласованию).

Гарбачевская М.В. – эксперт МКУ ИР «УКС» - секретарь (по согласованию).

*Приложение 3
к постановлению главы
Искитимского района
от 22.03.2024 № 09-ПГ*

Перечень мест
для размещения оповещения о начале общественных обсуждений в населённых
пунктах Совхозного сельсовета Искитимского района Новосибирской области:

- д. Бурмистрово, ул. Центральная 22а (доска объявлений администрации
Бурмистровского сельсовета).

*Приложение 4
к постановлению главы
Искитимского района
от 22.03.2024 № 09-ПГ*

ПРЕДЛОЖЕНИЯ И ЗАМЕЧАНИЯ,
касающиеся проекта, подлежащего рассмотрению на общественных обсуждениях

№ п.	Текст структурной единицы проекта	Содержание предложения, замечания	Обоснование необходимости учесть данное предложение, замечание
1			
2			
3			
4			
5			
6			
7			

Фамилия, имя, отчество (при наличии) физического лица, представителя юридического лица/наименование, ОГРН юридического лица

Дата рождения (для физических лиц) _____

Адрес места жительства (регистрации) физического лица/место нахождения и адрес юридического лица _____

Согласен на обработку указанных персональных данных.

* Приложение:

- 1.
- 2.

* Документы, указанные в части 12 статьи 5.1 Градостроительного кодекса Российской Федерации, за исключением случая, указанного в части 13 статьи 5.1 Градостроительного кодекса Российской Федерации.

Личная подпись, дата _____

ГЛАВА ИСКИТИМСКОГО РАЙОНА НОВОСИБИРСКОЙ ОБЛАСТИ

ПОСТАНОВЛЕНИЕ 22.03.2024 №10-ПГ г. Искитим

О назначении и проведении общественных обсуждений по проекту решения о предоставлении разрешения на условно разрешенный вид использования земельного участка или объектов капитального строительства по заявлению Храмова Анатолия Владимировича

В целях выявления и учёта мнения интересов жителей Шибковского сельсовета Искитимского района Новосибирской области по проекту решения о предоставлении разрешения на условно разрешенный вид использования земельного участка или объектов капитального строительства, в соответствии с Градостроительным кодексом Российской Федерации, Федеральным законом от 21.07.2014 № 212-ФЗ «Об основах общественного контроля в Российской Федерации», Федеральным законом от 06.10.2003 № 131-ФЗ «Об общих принципах организации местного самоуправления в Российской Федерации», Федеральным законом от 14.03.2022 № 58-ФЗ «О внесении изменений в отдельные законодательные акты Российской Федерации», Законом Новосибирской области от 18.12.2015 № 27-ОЗ «О перераспределении полномочий между органами местного самоуправления муниципальных образований Новосибирской области и органами государственной власти Новосибирской области и внесении изменения в статью 3 Закона Новосибирской области «Об отдельных вопросах организации местного самоуправления в Новосибирской области», постановлением Правительства Новосибирской области от 29.02.2016 № 57-п «Об установлении Порядка взаимодействия между органами местного самоуправления муниципальных образований Новосибирской области и министерством строительства Новосибирской области при реализации ими перераспределённых полномочий», Уставом Искитимского муниципального района Новосибирской области, решением Совета депутатов Искитимского района от 19.12.2023 № 211 «Об утверждении Порядка организации и проведения общественных обсуждений по вопросам градостроительной деятельности на территории Искитимского района Новосибирской области»

ПОСТАНОВЛЯЮ:

1. Назначить и провести общественные обсуждения по проекту решения о предоставлении разрешения на условно разрешенный вид использования земельного участка или объектов капитального строительства по заявлению Храмова Анатолия Владимировича - запрашиваемый вид использования «Хранение автотранспорта (2.7.1)» в отношении земельного участка схема расположения на кадастровом плане территории которого утверждена постановлением администрации Искитимского района Новосибирской области от 13.10.2023 № 1194, площадью 98 кв.м, расположенного по адресу: Российская Федерация, Новосибирская область, Искитимский муниципальный район, сельское поселение

Шибковский сельсовет, деревня Евсино, улица Мира № 336 (далее – Проект). Перечень информационных материалов к Проекту прилагается (Приложение 1).

2. От имени администрации Искитимского района Новосибирской области полномочия организатора общественных обсуждений осуществляет структурное подразделение администрации Искитимского района Новосибирской области, а также муниципальное казенное учреждение Искитимского района Новосибирской области, к сфере деятельности которых относятся вопросы, рассматриваемые в проектах, вынесенных на общественные обсуждения. Ответственной за организацию и проведение общественных обсуждений является рабочая группа по вопросам градостроительной деятельности администрации Искитимского района Новосибирской области, состав рабочей группы согласно Приложению 2. Определить местонахождение рабочей группы по адресу: Новосибирская область, г.Искитим, ул.Чайковского, 47. Почтовый адрес: 633208, Новосибирская область, г.Искитим, ул.Чайковского, 47. Электронная почта: striskraion@yandex.ru. Контактный телефон 8(383-43) 7-90-41.

3. Рабочей группе подготовить оповещение о начале общественных обсуждений по Проекту и опубликовать его в «Вестнике Искитимского района Новосибирской области» и на официальном сайте администрации Искитимского района Новосибирской области в информационно-телекоммуникационной сети «Интернет» (<https://iskitimr.nso.ru/>). Организовать размещение оповещения о начале общественных обсуждений на информационных стендах в населённых пунктах Преображенский сельсовета Искитимского района Новосибирской области в соответствии с Приложением 3.

4. Срок проведения общественных обсуждений по Проекту, подлежащему рассмотрению определить с 29.03.2024 по 26.04.2024.

5. Рабочей группе разместить информационные материалы по Проекту с 05.04.2024 по 22.04.2024 в федеральной информационной системе Платформа обратной связи (далее - информационная система) (<https://pos.gosuslugi.ru/>).

6. В период с 05.04.2024 по 22.04.2024 с материалами Проекта можно ознакомиться в рамках проведения экспозиции по адресу: Новосибирская область, г.Искитим, ул.Чайковского, 47 и в администрации Шибковского сельсовета Искитимского района по адресу: Новосибирская область, Искитимский район, д. Евсино, ул.Речная 10А.

7. Консультирование посетителей экспозиции Проекта проводится в период с 05.04.2024 по 22.04.2024 по адресу: Новосибирская область, г.Искитим, ул.Чайковского, 47, в рабочие дни с 08:00 до 16:00 (обеденный перерыв с 13-00 до 14-00).

8. Представителем организатора общественных обсуждений, ответственным за консультирование посетителей экспозиции, ведение журнала посетителей экспозиции и регистрацию предложений и замечаний, вносимых участниками общественных обсуждений, назначить представителя организатора общественных обсуждений из состава рабочей группы - эксперта МКУ ИР «УКС» Гарбачевскую Майю Владимировна, контактный телефон: 8(383-43) 7-90-38.

9. Участниками общественных обсуждений по Проекту являются граждане, постоянно проживающие на территории, в отношении которой подготовлен Проект, правообладатели находящихся в границах этой территории земельных участков

и (или) расположенных на них объектов капитального строительства, а также правообладатели помещений, являющихся частью указанных объектов капитального строительства. Участники общественных обсуждений в целях идентификации представляют сведения о себе (фамилию, имя, отчество (при наличии), дату рождения, адрес места жительства (регистрации) – для физических лиц; наименование, основной государственный регистрационный номер, место нахождения и адрес – для юридических лиц) с приложением документов, подтверждающих такие сведения. Участники общественных обсуждений, являющиеся правообладателями соответствующих земельных участков и (или) расположенных на них объектов капитального строительства и (или) помещений, являющихся частью указанных объектов капитального строительства, также представляют сведения соответственно о таких земельных участках, объектах капитального строительства, помещениях, являющихся частью указанных объектов капитального строительства, из Единого государственного реестра недвижимости и иные документы, устанавливающие или удостоверяющие их права на такие земельные участки, объекты капитального строительства, помещения, являющиеся частью указанных объектов капитального строительства.

10. В период размещения Проекта, подлежащего рассмотрению на общественных обсуждениях, участники общественных обсуждений, прошедшие в соответствии с п.9 настоящего постановления идентификацию, имеют право вносить предложения и замечания, касающиеся Проекта с 05.04.2024 по 22.04.2024:

- посредством в федеральной информационной системе Платформа обратной связи (далее - информационная система) (<https://pos.gosuslugi.ru/>);

- посредством в информационно-телекоммуникационной сети «Интернет», направив предложения по адресу электронной почты: striskraion@yandex.ru;

- в письменной форме в адрес рабочей группы по адресу: 633208, Новосибирская область, Искитимский район, г.Искитим, ул.Чайковского, 47, согласно Приложению 4;

- посредством записи в журнале учёта посетителей экспозиции Проекта, подлежащего рассмотрению на общественных обсуждениях.

11. Постановление опубликовать в «Вестнике Искитимского района» и разместить на официальном сайте администрации Искитимского района Новосибирской области в информационно-телекоммуникационной сети «Интернет» (<https://iskitimr.nso.ru/>).

12. Рабочей группе подготовить и оформить протокол и заключение о результатах общественных обсуждений. Опубликовать заключение в «Вестнике Искитимского района» и разместить в федеральной информационной системе Платформа обратной связи (далее - информационная система) (<https://pos.gosuslugi.ru/>) и на официальном сайте администрации Искитимского района Новосибирской области в информационно-телекоммуникационной сети «Интернет» (<https://iskitimr.nso.ru/>).

13. Контроль за исполнением постановления возложить на заместителя главы администрации района по вопросам ЖКХ, энергетики, газификации, строительству, архитектуры и дорожного строительства Колотия А.И.

Перечень информационных материалов к Проекту:

1. Проект приказа о предоставлении разрешения на условно разрешенный вид использования земельного участка или объекта капитального строительства по заявлению Храмова Анатолия Владимировича - запрашиваемый вид использования «Хранение автотранспорта (2.7.1)» в отношении земельного участка схема расположения на кадастровом плане территории которого утверждена постановлением администрации Искитимского района Новосибирской области от 13.10.2023 № 1194, площадью 98 кв.м, расположенного по адресу: Российская Федерация, Новосибирская область, Искитимский муниципальный район, сельское поселение Шибковский сельсовет, деревня Евсино, улица Мира № 33б.

*Приложение 2
к постановлению главы
Искитимского района
от 22.03.2024 № 10-ПГ*

Состав рабочей группы по вопросам градостроительной деятельности администрации Искитимского района Новосибирской области:

Колотий А.И. – заместитель главы администрации района по вопросам ЖКХ, энергетики, газификации, строительству, архитектуры и дорожного строительства – председатель рабочей группы;

Гарбачевская М.В. – эксперт МКУ ИР «УКС» - секретарь;

Новак А.Н. – директор МКУ ИР «УКС»;

Храмцова Л.И. – начальник управления по имуществу и земельным отношениям администрации Искитимского района Новосибирской области;

Самусенок Н.Ю. – глава Шибковского сельсовета Искитимского района Новосибирской области (по согласованию).

*Приложение 3
к постановлению главы
Искитимского района
от 22.03.2024 № 10-ПГ*

Перечень мест оборудования информационных стендов для размещения оповещения о начале общественных обсуждений в населённых пунктах Преображенского сельсовета Искитимского района Новосибирской области:

- Деревня Шибково, ул.Береговая, д.53А (Здание клуба);
- Деревня Евсино, ул.Речная, д.10А (Здание клуба);
- Деревня Новолёбедёвка, ул.Центральная 23А (Здание клуба);
- Деревня Таскаево, ул.Советская 46А (Здание клуба).

*Приложение 4
к постановлению главы
Искитимского района
от 22.03.2024 № 10-ПГ*

**ПРЕДЛОЖЕНИЯ И ЗАМЕЧАНИЯ,
касающиеся Проекта внесения изменений, подлежащего рассмотрению на
общественных обсуждениях**

№ п.	Текст структурной единицы Проекта внесения изменений	Содержание предложения, замечания	Обоснование необходимости учесть данное предложение, замечание
1			
2			
3			
4			
5			
6			
7			

Фамилия, имя, отчество (при наличии) физического лица, представителя юридического лица/наименование, ОГРН юридического лица

Дата рождения (для физических лиц) _____

Адрес места жительства (регистрации) физического лица/место нахождения и адрес юридического лица _____

Согласен на обработку указанных персональных данных.

* Приложение:

- 1.
- 2.

* Документы, указанные в части 12 статьи 5.1 Градостроительного кодекса Российской Федерации, за исключением случая, указанного в части 13 статьи 5.1 Градостроительного кодекса Российской Федерации.

Личная подпись, дата _____

ГЛАВА
ИСКИТИМСКОГО РАЙОНА НОВОСИБИРСКОЙ ОБЛАСТИ

ПОСТАНОВЛЕНИЕ
25.03.2024 №11-ПГ г. Искитим

**О признании несостоявшимися общественных обсуждений по проекту генерального плана
Совхозного сельсовета Искитимского района Новосибирской области**

В соответствии с Градостроительным кодексом Российской Федерации, Федеральным законом от 06.10.2003 № 131-ФЗ «Об общих принципах организации местного самоуправления в Российской Федерации», Законом Новосибирской области от 18.12.2015 № 27-ОЗ «О перераспределении полномочий между органами местного самоуправления муниципальных образований Новосибирской области и органами государственной власти Новосибирской области и внесении изменения в статью 3 Закона Новосибирской области «Об отдельных вопросах организации местного самоуправления в Новосибирской области», Уставом Искитимского муниципального района Новосибирской области, решением Совета депутатов Искитимского района от 19.12.2023 № 211 «Об утверждении Порядка об организации и проведении общественных обсуждений по вопросам градостроительной деятельности на территории Искитимского района Новосибирской области»

ПОСТАНОВЛЯЮ:

1. Признать общественные обсуждения по проекту генерального плана Совхозного сельсовета Искитимского района Новосибирской области назначенных и проведённых на основании постановления главы Искитимского района Новосибирской области от 21.11.2023 № 27-ПГ «О назначении и проведении общественных обсуждений по проекту генерального Совхозного сельсовета Искитимского района Новосибирской области» несостоявшимися в связи с нарушением порядка проведения общественных обсуждений.

2. Постановление опубликовать в «Вестнике Искитимского района» и на официальном сайте администрации Искитимского района <https://iskitimr.nso.ru>.

3. Контроль за исполнением постановления возложить на заместителя главы администрации района по вопросам ЖКХ, энергетики, газификации, строительству, архитектуры и дорожному строительству Колотия Алексея Ивановича.

Глава района

Ю.В. Саблин

ГЛАВА ИСКИТИМСКОГО РАЙОНА НОВОСИБИРСКОЙ ОБЛАСТИ

ПОСТАНОВЛЕНИЕ 26.03.2024 №12-ПГ г. Искитим

О назначении и проведении общественных обсуждений по проекту генерального плана Совхозного сельсовета Искитимского района Новосибирской области

В целях выявления и учёта мнения, а также интересов жителей Совхозного сельсовета Искитимского района Новосибирской области по Проекту генерального плана Совхозного сельсовета Искитимского района Новосибирской области, в соответствии с Градостроительным кодексом Российской Федерации, Федеральным законом от 21.07.2014 № 212-ФЗ «Об основах общественного контроля в Российской Федерации», Федеральным законом от 06.10.2003 № 131-ФЗ «Об общих принципах организации местного самоуправления в Российской Федерации», Федеральным законом от 14.03.2022 № 58-ФЗ «О внесении изменений в отдельные законодательные акты Российской Федерации», Законом Новосибирской области от 18.12.2015 № 27-ОЗ «О перераспределении полномочий между органами местного самоуправления муниципальных образований Новосибирской области и органами государственной власти Новосибирской области и внесении изменения в статью 3 Закона Новосибирской области «Об отдельных вопросах организации местного самоуправления в Новосибирской области», постановлением Правительства Новосибирской области от 29.02.2016 № 57-п «Об установлении Порядка взаимодействия между органами местного самоуправления муниципальных образований Новосибирской области и министерством строительства Новосибирской области при реализации ими перераспределённых полномочий», Уставом Искитимского муниципального района Новосибирской области, решением Совета депутатов Искитимского района от 19.12.2023 № 211 «Об утверждении Порядка организации и проведения общественных обсуждений по вопросам градостроительной деятельности на территории Искитимского района Новосибирской области»

ПОСТАНОВЛЯЮ:

1. Назначить и провести общественные обсуждения по проекту генерального плана Совхозного сельсовета Искитимского района Новосибирской области (далее – Проект). Перечень информационных материалов к Проекту прилагается (Приложение 1).

2. Организатором общественных обсуждений по Проекту, осуществляющим организационные действия по подготовке и проведению общественных обсуждений, является администрация Искитимского района Новосибирской области. Ответственной за организацию проведения общественных обсуждений является рабочая группа по вопросам градостроительной деятельности, состав рабочей группы согласно Приложению 2.

3. Определить местонахождение рабочей группы по адресу: Новосибирская область, г.Искитим, ул.Чайковского, 47. Почтовый адрес: 633208, Новосибирская

область, г.Искитим, ул.Чайковского, 47. Электронная почта: striskraion@yandex.ru. Контактный телефон 8(383-43) 7-90-41.

4. Рабочей группе подготовить оповещение о начале общественных обсуждений по Проекту и опубликовать его в «Вестнике Искитимского района Новосибирской области» и на официальном сайте администрации Искитимского района Новосибирской области в информационно-телекоммуникационной сети «Интернет» (<https://iskitimr.nso.ru/>). Организовать размещение оповещения о начале общественных обсуждений на информационных стендах в населённых пунктах Совхозного сельсовета Искитимского района Новосибирской области в соответствии с Приложением 3.

5. Срок проведения общественных обсуждений по Проекту, подлежащему рассмотрению определить с 29.03.2024 по 26.04.2024.

6. Рабочей группе опубликовать информационные материалы по Проекту с 29.03.2024 по 04.04.2024 в федеральной информационной системе Платформа обратной связи (<https://pos.gosuslugi.ru/>), а также разместить экспозицию.

7. В период с 05.04.2024 по 22.04.2024 с материалами Проекта можно ознакомиться посредством федеральной информационной системы Платформа обратной связи (<https://pos.gosuslugi.ru/>), а также в рамках проведения экспозиции по адресу: Новосибирская область, г.Искитим, ул.Чайковского, 47 и в администрации Совхозного сельсовета Искитимского района по адресу: Новосибирская область, Искитимский район, с. Лебедёвка, ул.Центральная 44а.

8. Консультирование посетителей экспозиции Проекта проводится в период с 05.04.2024 по 22.04.2024 по адресу: Новосибирская область, г.Искитим, ул.Чайковского, 47, в рабочие дни с 08:00 до 16:00 (обеденный перерыв с 13-00 до 14-00).

9. Представителем организатора общественных обсуждений, ответственным за консультирование посетителей экспозиции, ведение журнала посетителей экспозиции и регистрацию предложений и замечаний, вносимых участниками общественных обсуждений, назначить представителя организатора общественных обсуждений из состава рабочей группы - эксперта МКУ ИР «УКС» Строкова Степана Викторовича, контактный телефон: 8(383-43) 7-90-40.

10. Участниками общественных обсуждений по Проекту являются граждане, постоянно проживающие на территории, в отношении которой подготовлен Проект, правообладатели находящихся в границах этой территории земельных участков и (или) расположенных на них объектов капитального строительства, а также правообладатели помещений, являющихся частью указанных объектов капитального строительства. Участники общественных обсуждений в целях идентификации представляют сведения о себе (фамилию, имя, отчество (при наличии), дату рождения, адрес места жительства (регистрации) – для физических лиц; наименование, основной государственный регистрационный номер, место нахождения и адрес – для юридических лиц) с приложением документов, подтверждающих такие сведения. Участники общественных обсуждений, являющиеся правообладателями соответствующих земельных участков и (или) расположенных на них объектов капитального строительства и (или) помещений, являющихся частью указанных объектов капитального строительства, также представляют сведения соответственно о таких земельных участках, объектах

капитального строительства, помещениях, являющихся частью указанных объектов капитального строительства, из Единого государственного реестра недвижимости и иные документы, устанавливающие или удостоверяющие их права на такие земельные участки, объекты капитального строительства, помещения, являющиеся частью указанных объектов капитального строительства.

11. В период размещения Проекта, подлежащего рассмотрению на общественных обсуждениях, участники общественных обсуждений, прошедшие в соответствии с п.10 настоящего постановления идентификацию, имеют право вносить предложения и замечания, касающиеся Проекта с 05.04.2024 по 22.04.2024:

- посредством федеральной информационной системы Платформа обратной связи (<https://pos.gosuslugi.ru/>);

- посредством информационно-телекоммуникационной сети «Интернет», направив предложения по адресу электронной почты: striskraion@yandex.ru, или в письменной форме в адрес рабочей группы по адресу: 633208, Новосибирская область, Искитимский район, г.Искитим, ул.Чайковского, 47, согласно Приложению 4;

- посредством записи в журнале учёта посетителей экспозиции Проекта, подлежащего рассмотрению на общественных обсуждениях.

12. Постановление опубликовать в «Вестнике Искитимского района» и разместить на официальном сайте администрации Искитимского района Новосибирской области в информационно-телекоммуникационной сети «Интернет» (<https://iskitimr.nso.ru/>).

13. Рабочей группе подготовить и оформить протокол и заключение о результатах общественных обсуждений. Опубликовать заключение в «Вестнике Искитимского района» и разместить в федеральной информационной системе Платформа обратной связи (<https://pos.gosuslugi.ru/>), а также на официальном сайте администрации Искитимского района Новосибирской области в информационно-телекоммуникационной сети «Интернет» (<https://iskitimr.nso.ru/>).

14. Контроль за исполнением постановления возложить на заместителя главы администрации района по вопросам ЖКХ, энергетики, газификации, строительству, архитектуры и дорожному строительству Колотия Алексея Ивановича.

Глава района

Ю.В. Саблин

Перечень информационных материалов к Проекту:

1. Положение о территориальном планировании 1 том;
2. Материалы по обоснованию 2 том;
3. Материалы по обоснованию 3 том;
4. Карта функциональных зон поселения или городского округа;
5. Карта функциональных зон поселения или городского округа (с обозначением объектов);
6. Карта границ населённых пунктов, входящих в состав поселения;
7. Карта планируемого размещения объектов местного значения поселения;
8. Карта современного использования территории;
9. Карта ЗОУИТ и ЧС.

*Приложение 2
к постановлению главы
Искитимского района
от 26.03.2024 № 12-ПГ*

Состав рабочей группы по вопросам градостроительной деятельности:

Колотий А.И. – Заместитель главы администрации района по вопросам ЖКХ, энергетики, газификации, строительству, архитектуры и дорожному строительству – председатель рабочей группы;

Строков С.В. – эксперт МКУ ИР «УКС» - секретарь (по согласованию);

Зубарева С.С. – начальник управления архитектуры и градостроительства администрации Искитимского района Новосибирской области;

Храмцова Л.И. – начальник управления по имуществу и земельным отношениям администрации Искитимского района Новосибирской области;

Новак А.Н. – директор МКУ ИР «УКС» (по согласованию);

Иванова Ю.П. – ведущий инженер группы МКУ ИР «УКС» (по согласованию)

Никулин А.В. – глава Совхозного сельсовета Искитимского района Новосибирской области (по согласованию).

Перечень мест

для размещения оповещения о начале общественных обсуждений в населённых пунктах Совхозного сельсовета Искитимского района Новосибирской области:

- село Лебедёвка, ул.Центральная 54 (МАУК «Лебедёвский центр досуга);
- о.п.52 км, ул.Казарма 52 км (Ориентир жилой дом № 5);
- станция Сельская, ул.Центральная 46а (Здание клуба).
- Казарма 45 км, ул.Казарма 45 км (Ориентир жилой дом № 1);
- посёлок Маяк, ул.Центральная 48а (Здание клуба);
- посёлок Санаторный, пер.Спортивный (Ориентир жилой дом № 1);
- село Сосновка, ул.Центральная 10 (Здание клуба);

ПРЕДЛОЖЕНИЯ И ЗАМЕЧАНИЯ,
касающиеся проекта, подлежащего рассмотрению на общественных обсуждениях

№ п.	Текст структурной единицы проекта	Содержание предложения, замечания	Обоснование необходимости учесть данное предложение, замечание
1			
2			
3			
4			
5			
6			
7			

Фамилия, имя, отчество (при наличии) физического лица, представителя юридического лица/наименование, ОГРН юридического лица

Дата рождения (для физических лиц) _____

Адрес места жительства (регистрации) физического лица/место нахождения и адрес юридического лица _____

Согласен на обработку указанных персональных данных.

* Приложение:

1.

2.

* Документы, указанные в части 12 статьи 5.1 Градостроительного кодекса Российской Федерации, за исключением случая, указанного в части 13 статьи 5.1 Градостроительного кодекса Российской Федерации.

Личная подпись, дата _____

ГЛАВА
ИСКИТИМСКОГО РАЙОНА НОВОСИБИРСКОЙ ОБЛАСТИ

ПОСТАНОВЛЕНИЕ
26.03.2024 №13-ПГ г. Искитим

**О назначении членов конкурсной комиссии по отбору кандидатур на должность главы
Тальменского сельсовета Искитимского района Новосибирской области**

В соответствии с частью 2.1 статьи 36 Федерального закона от 06.10.2003 № 131-ФЗ «Об общих принципах организации местного самоуправления в Российской Федерации», Уставом Искитимского муниципального района Новосибирской области, решением сессии Совета депутатов Тальменского сельсовета от 07.12.2023 № 153 «Об объявлении конкурса по отбору кандидатур на должность Главы Тальменского сельсовета Искитимского района Новосибирской области и формировании конкурсной комиссии», решением сессии Совета депутатов Тальменского сельсовета от 05.04.2022 № 90 «Об утверждении Положения о порядке проведения конкурса по отбору кандидатур на должность Главы Тальменского сельсовета Искитимского района Новосибирской области» в целях проведения конкурса по отбору кандидатур на должность главы Тальменского сельсовета Искитимского района Новосибирской области
ПОСТАНОВЛЯЮ:

1. Назначить членов конкурсной комиссии по отбору кандидатур на должность главы Тальменского сельсовета Искитимского района (Приложение).
2. Постановление опубликовать в «Вестнике Искитимского района» и разместить на официальном сайте администрации Искитимского района.
3. Контроль за исполнением постановления оставляю за собой.

Глава района

Ю.В. Саблин

Список членов конкурсной комиссии по отбору кандидатур
на должность Главы Тальменского сельсовета Искитимского района
Новосибирской области

1. Лоханов Виктор Яковлевич – заместитель главы администрации Искитимского района, начальник управления сельского хозяйства;
2. Джураева Ольга Борисовна – управляющий делами администрации Искитимского района, начальник организационного управления;
3. Мандрико Александр Петрович, депутат Совета депутатов Искитимского района;

**АДМИНИСТРАЦИЯ
ИСКИТИМСКОГО РАЙОНА НОВОСИБИРСКОЙ ОБЛАСТИ**

**ПОСТАНОВЛЕНИЕ
20.03.2024 №270 г. Искитим**

**О внесении изменений в постановление администрации Искитимского района
Новосибирской области от 23.05.2023 № 534**

В связи с уточнением в соответствии Федеральным законом от 25.10.2001 № 137-ФЗ «О введении в действие Земельного кодекса Российской Федерации»,
ПОСТАНОВЛЯЮ:

Внести в постановление администрации Искитимского района Новосибирской области от 23.05.2023 № 534 «Об установлении публичного сервитута» (далее Постановление) следующие изменения:

- пункт 7 Постановления изложить в новой редакции:

«7. Плата за публичный сервитут в отношении земель, государственная собственность на которые не разграничена устанавливается в соответствии с пунктами 4, 5 статьи 39.46 Земельного Кодекса Российской Федерации.

Плата за публичный сервитут вносится обладателем публичного сервитута единовременным платежом не позднее шести месяцев со дня принятия решения об установлении публичного сервитута.

Размер платы за земли, государственная собственность на которые не разграничена в кадастровых кварталах: 54:07:044114, 54:07:044113, 54:07:047412, 54:07:044107 площадью 2524 кв.м. за весь срок действия публичного сервитута составляет:

$2524(S) \times 39,24(\text{СУКС}) \times 0,01\% \times 49 = 485$ (Четыреста восемьдесят пять) рублей 30 копеек,

где: S – площадь земель в установленных границах публичного сервитута;

СУКС – средний уровень кадастровой стоимости земельных участков по Искитимскому району Новосибирской области, утвержденный приказом департамента имущества и земельных отношений Новосибирской области от 20.10.2022 № 3017.

Реквизиты для оплаты за публичный сервитут: счет получателя - 40102810445370000043, расчетный счет - 03100643000000015100, банк получателя – Сибирское ГУ Банка России//УФК по Новосибирской области г. Новосибирск, БИК банка получателя – 015004950, получатель – администрация Искитимского района Новосибирской области, лицевой счет - 04513003470, ИНН – 5446004474, КПП – 544601001, ОКТМО – 50615000, КБК 700 1 11 05313 05 0000 120.».

- дополнить Постановление пунктом 7.1. следующего содержания:

«7.1. Размер платы за земельные участки, находящиеся в муниципальной собственности Евсинского сельсовета Искитимского района Новосибирской области:

- ЧЗУ с кадастровым номером 54:07:000000:2017, площадью 43 кв.м.

503182,61(КС)/5232 (SЗУ)х43(SЧЗУ)х0,01%х49=20 (Двадцать) рублей
26 копеек;

-ЧЗУ с кадастровым номером 54:07:000000:2252, площадью 23 кв.м.

411624,92(КС)/4280(SЗУ)х23(SЧЗУ)х0,01%х49=10(Десять) рублей 83 копейки.

-ЧЗУ с кадастровым номером 54:07:000000:2271, площадью 171 кв.м.

118582,6(КС)/1233(SЗУ)х171(SЧЗУ)х0,01%х49=80(Восемьдесят) рублей

58 копеек.

-ЧЗУ с кадастровым номером 54:07:000000:2292, площадью 42 кв.м.

798244,59(КС)/8300(SЗУ)х42(SЧЗУ)х0,01%х49=19(Девятнадцать) рублей

79 копеек.

Реквизиты для оплаты за публичный сервитут: счет получателя - 40102810445370000043, расчетный счет - 03100643000000015100, банк получателя – Сибирское ГУ Банка России//УФК по Новосибирской области г.Новосибирск, БИК банка получателя – 015004950, получатель – администрация Евсинского сельсовета Искитимского района Новосибирской области, лицевой счет - 04513004280, ИНН – 5443105820, КПП – 544301001, ОКТМО – 50615413, КБК 200 1 11 05314 10 0000 120.».

- в пункте 8 Постановления кадастровые номера «54:07:000000:2017, 54:07:000000:2252, 54:07:000000:2271, 54:07:000000:2292» исключить.

9. Опубликовать постановление в «Вестнике Искитимского района», в «Искитимской газете», на сайте администрации Искитимского района: <http://www.iskitimr.nso.ru>.

Глава района

Ю.В. Саблин

**АДМИНИСТРАЦИЯ
ИСКИТИМСКОГО РАЙОНА НОВОСИБИРСКОЙ ОБЛАСТИ**

**ПОСТАНОВЛЕНИЕ
21.03.2024 №279 г. Искитим**

Об установлении публичного сервитута

Рассмотрев ходатайство Общества с ограниченной ответственностью «Газпром газораспределение Томск» об установлении публичного сервитута на земельные участки с кадастровыми номерами: 54:07:047412:1324; 54:07:043401:489, 54:07:047412:42 и земли, государственная собственность на которые не разграничена в границах кадастровых кварталов: 54:07:043401, 54:07:047412, 54:07:000000 в соответствии со статьёй 23, главой V.7 Земельного кодекса Российской Федерации, Федеральным законом от 25.10.2001 № 137-ФЗ «О введении в действие Земельного кодекса Российской Федерации»,
ПОСТАНОВЛЯЮ:

1. Установить публичный сервитут на земельные участки и на земли:

- с кадастровым номером 54:07:047412:1324, местоположение установлено относительно ориентира, расположенного в границах участка. Ориентир у с.Таскаево. Почтовый адрес ориентира: Новосибирская область, Искитимский район, МО Шибковский сельсовет, площадью 2129,18 кв.м., категория земель – земли сельскохозяйственного назначения;

- с кадастровым номером 54:07:043401:489, местоположение Новосибирская область, Искитимский район, д.Таскаево, ул.Трудовая, площадью 177,37 кв.м., категория земель – земли населенных пунктов;

- с кадастровым номером 54:07:047412:42, местоположение Новосибирская область, Искитимский район, на земельном участке расположена автомобильная дорога «70 км. а/д «м-52» - Евсино-Новолокти», код дороги Н-0813, площадью 129,54 кв.м., категория земель – земли промышленности, энергетики, транспорта, связи, радиовещания, телевидения, информатики, земли для обеспечения космической деятельности, земли обороны, безопасности и земли иного специального назначения;

- в кадастровых кварталах: 54:07:043401, 54:07:047412, 54:07:000000, площадью 18282,17 кв.м местоположение: Новосибирская область, Искитимский район;

в интересах Общества с ограниченной ответственностью «Газпром газораспределение Томск» (ОГРН 1087017002533, ИНН/КПП 7017203428/701701001, адрес: 634021, Российская Федерация, г. Томск, проспект Фрунзе, д. 170а).

2. Утвердить границы публичного сервитута согласно приложению.

3. Ограничения в использовании части земельного участка, в отношении которого установлен публичный сервитут, определяются согласно «Программы развития газоснабжения и газификации Новосибирской области на период 2021-2025 годы», постановлениям Правительства Российской Федерации: от 20.11.2000 № 878 "Об утверждении Правил охраны газораспределительных сетей", от 12.11.2020 № 1816 «Об утверждении перечня случаев, при которых для строительства, реконструкции линейного объекта не требуется подготовка документации по планировке территории, перечня случаев, при которых для строительства, реконструкции объекта капитального строительства не требуется получение разрешения на строительство, перечня случаев,

при которых для создания горных выработок в ходе ведения горных работ не требуется получение разрешения на строительство, внесении изменений в перечень видов объектов, размещение которых может осуществляться на землях или земельных участках, находящихся в государственной или муниципальной собственности, без предоставления земельных участков и установления сервитутов, и о признании утратившими силу некоторых актов Правительства Российской Федерации», правилами землепользования и застройки Шибковского сельсовета Искитимского района Новосибирской области, утвержденными приказом министерства строительства Новосибирской области от 10.04.2019 № 205.

4. Цель установления публичного сервитута – строительство и эксплуатация линейного объекта системы газоснабжения, его неотъемлемых технологических частей, необходимых для организации газоснабжения населения «Распределительный газопровод в д.Таскаево (код объекта ГРО_54/ВП15)»

5. Срок публичного сервитута – 49 лет.

6. Осуществление деятельности, для обеспечения которой испрашивается публичный сервитут, а также вызванные указанной деятельностью ограничения прав на землю не повлекут невозможность использования земельных участков и расположенного на них объекта недвижимого имущества в соответствии с их разрешенным использованием. Срок, в течение которого использование земельного участка и расположенного на нем объекта недвижимости в соответствии с из разрешенным использованием будет невозможно или существенно затруднено, в связи с эксплуатацией газопровода 12 месяцев.

7. Плата за публичный сервитут в отношении земель, государственная собственность на которые не разграничена устанавливается в соответствии с пунктами 4, 5 статьи 39.46 Земельного Кодекса Российской Федерации.

Плата за публичный сервитут вносится владельцем публичного сервитута единовременным платежом не позднее шести месяцев со дня принятия решения об установлении публичного сервитута.

7.1. Размер платы за земли, государственная собственность на которые не разграничена в кадастровых кварталах: 54:07:043401, 54:07:047412, 54:07:000000 площадью 18282,17 кв.м. за весь срок действия публичного сервитута составляет:

$18282,17(S) \times 39,24(\text{СУКС}) \times 0,01\% \times 49 = 3515$ (Три тысячи пятьсот пятнадцать) рублей 22 копейки,

где: S – площадь земель в установленных границах публичного сервитута;

СУКС – средний уровень кадастровой стоимости земельных участков по Искитимскому району Новосибирской области, утвержденный приказом департамента имущества и земельных отношений Новосибирской области от 20.10.2022 № 3017.

Размер платы за часть земельного участка с кадастровым номером 54:07:047412:1324, площадью 2129,18 кв.м., государственная собственность на который не разграничена составляет:

$2952659,95(KC) / 834438(SЗУ) \times 2129,18(SЧЗУ) \times 0,01\% \times 49 = 36$ (Тридцать шесть) рублей 91 копейка;

Реквизиты для оплаты за публичный сервитут: счет получателя - 40102810445370000043, расчетный счет - 03100643000000015100, банк получателя – Сибирское ГУ Банка России//УФК по Новосибирской области г.Новосибирск, БИК

банка получателя – 015004950, получатель – администрация Искитимского района Новосибирской области, лицевой счет - 04513003470, ИНН – 5446004474, КПП – 544601001, ОКТМО – 50615000, КБК 700 1 11 05313 05 0000 120.

7.2. Размер платы за часть земельного участка с кадастровым номером 54:07:043401:489, площадью 177,37 кв.м., находящегося в собственности Шибковского сельсовета Искитимского района составляет:

$3895,82(КС)/1256(SЗУ) \times 177,37(SЧЗУ) \times 0,01\% \times 49 = 2$ (Два) рубля 69 копеек;

Реквизиты для оплаты за публичный сервитут: счет получателя - 40102810445370000043, расчетный счет - 03100643000000015100, банк получателя – Сибирское ГУ Банка России//УФК по Новосибирской области г.Новосибирск, БИК банка получателя – 015004950, получатель – администрация Шибковского сельсовета Искитимского района Новосибирской области, лицевой счет - 04513003260, ИНН – 5443105812, КПП – 544301001, ОКТМО – 50615440, КБК 300 1 11 05325100000 120.

8. Обладателю публичного сервитута необходимо заключить соглашение об осуществлении публичного сервитута в соответствии со статьей 39.47 Земельного Кодекса Российской Федерации с правообладателем земельного участка с кадастровым номером 54:07:047412:42.

9. Обладатель публичного сервитута обязан привести земельный участок в состояние, пригодное для его использования в соответствии с разрешенным использованием, в срок не позднее чем три месяца после завершения капитального или текущего ремонта, реконструкции, эксплуатации, консервации, сноса инженерного сооружения, для размещения которого был установлен публичный сервитут.

10. Опубликовать постановление в «Вестнике Искитимского района», в «Искитимской газете», на сайте администрации Искитимского района: <http://www.iskitimr.nso.ru>.

Глава района

Ю.В. Саблин

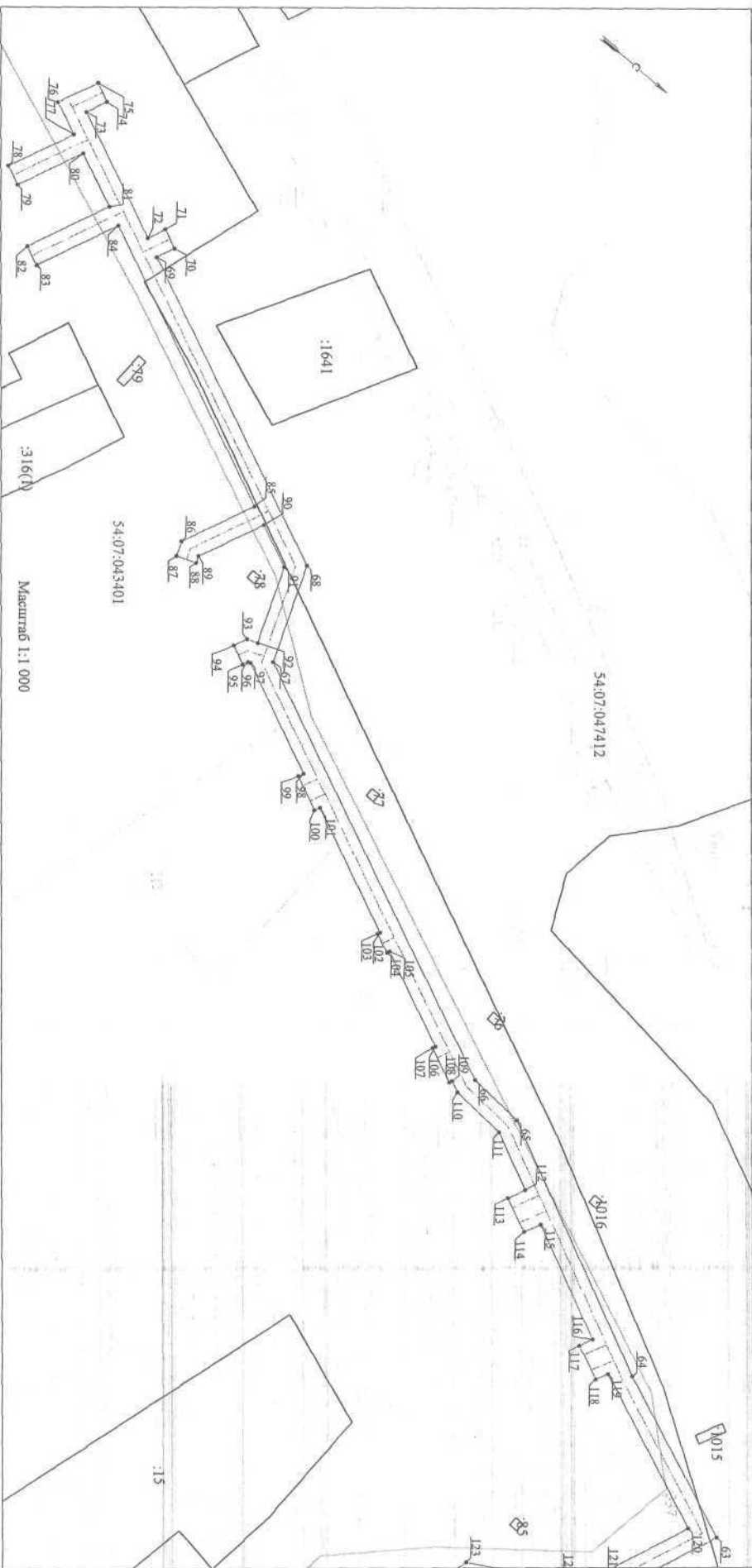
Схема расположения границ публичного сервитута



Условные обозначения

	- проектные границы публичного сервитута
	- ось трассы проектируемого газопровода
	- проектируемый газорегуляторный пункт
	- граница кадастрового квартала
11.06.3901005	- номер кадастрового квартала
	- граница земельного участка, сведения о котором содержатся в ЕГРН
:2150	- обозначение существующего земельного участка в кадастровом квартале
93	- граница объекта капитального строительства
	- кадастровый номер объект капитального строительства
	- характеристическая точка проектной границы публичного сервитута

Схема расположения границ публичного сервитута



Масштаб 1:1 000

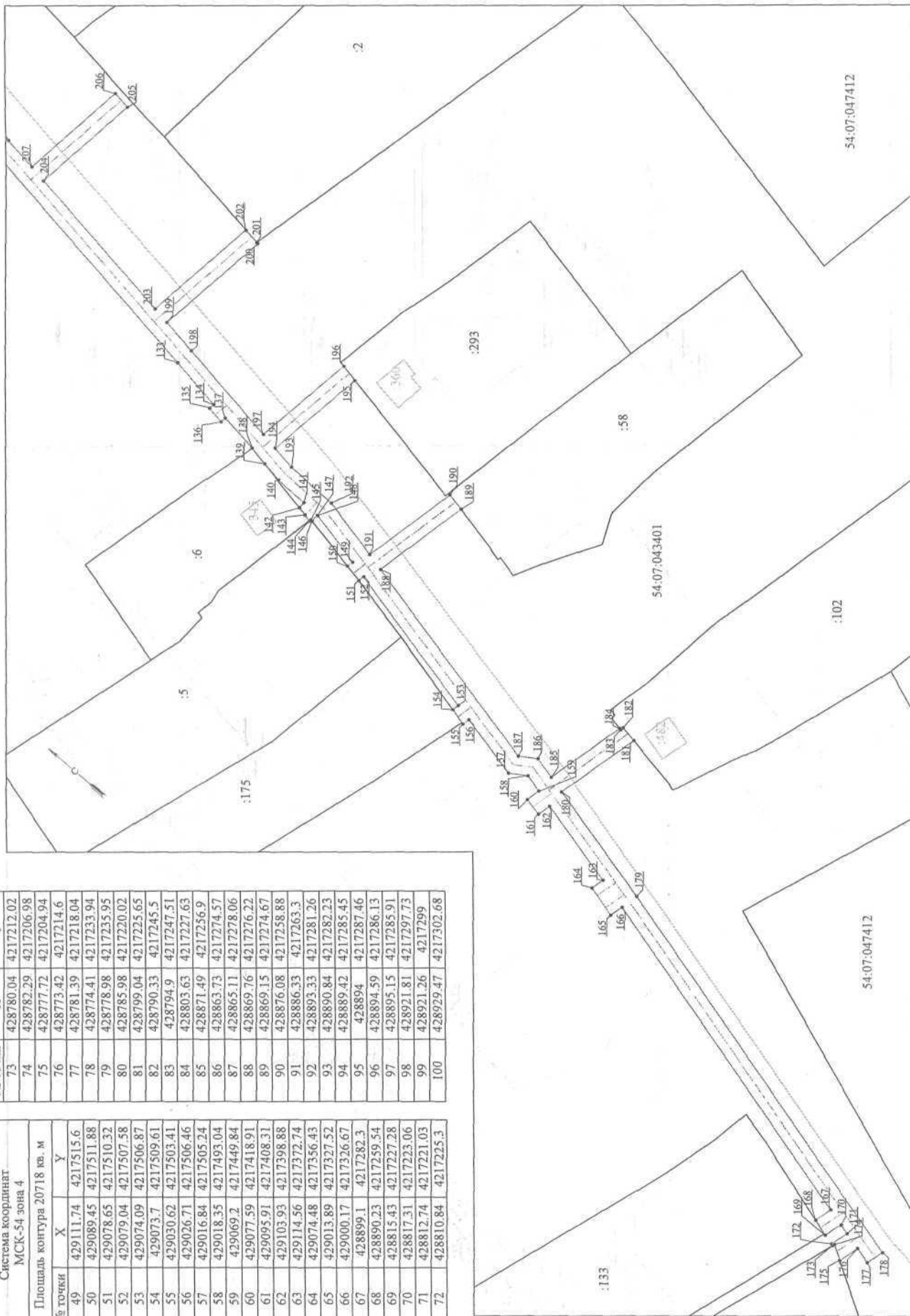
Каталог координат	
Система координат	МСК-54 зона 4
Площадь контура 20718 кв. м	
№ точки	X Y
	:ЗУ(1)
Площадь контура 20718 кв. м	

№ точки	X	Y
13	429328.35	4217575.31
14	429324.04	4217589.34
15	429301.55	4217582.32
16	429305.81	4217568.93
17	429301.04	4217567.41
18	429296.77	4217580.83
19	429286.52	4217577.62
20	429290.15	4217566.2
21	429285.76	4217565.19
22	429285.26	4217565.08
23	429281.74	4217576.13
24	429258.57	4217568.9
25	429262.36	4217556.75
26	429257.59	4217555.26
27	429253.8	4217567.41
28	429234.13	4217561.07
29	429237.8	4217549.73
30	429229.75	4217546.31
31	429225.83	4217558.39

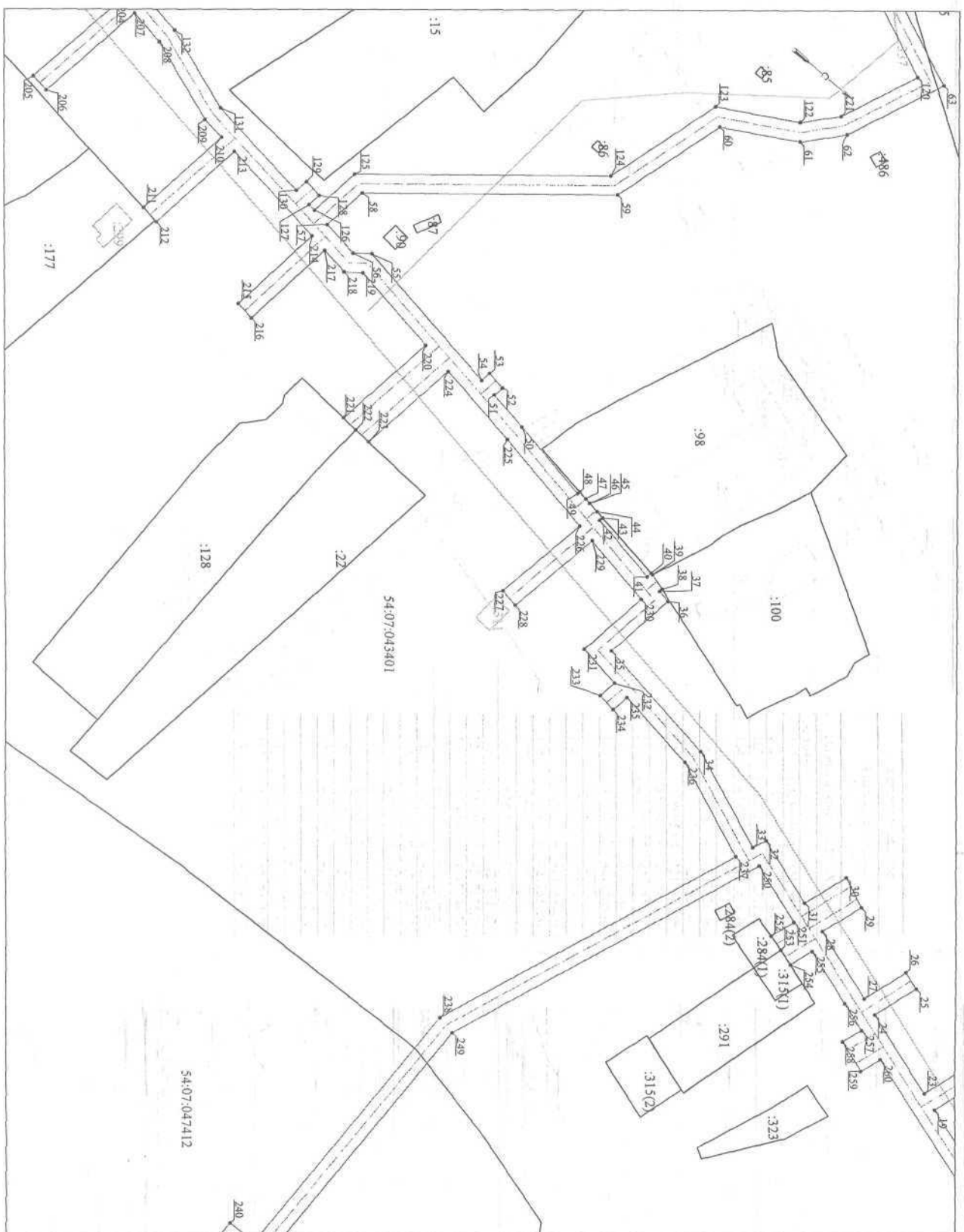
№ точки	X	Y
32	429207.67	4217552.52
33	429206.29	4217556.13
34	429179.79	4217545.99
35	429145.06	4217541.05
36	429147.82	4217521.63
37	429144.44	4217521.07
38	429144.57	4217520.25
39	429140.25	4217518.93
40	429139.74	4217518.86
41	429139.51	4217520.24
42	429120.61	4217517.09
43	429120.76	4217516.22
44	429118.65	4217515.87
45	429115.81	4217515.46
46	429114.33	4217515.25
47	429114.33	4217515.25
48	429111.85	4217514.9

Схема расположения границ публичного сервитута

Каталог координат		№ точки	X	Y	
Система координат		73	428780.04	4217212.02	
МСК-54 зона 4		74	428782.29	4217206.98	
Площадь контура 20718 кв. м		75	428777.72	4217204.94	
№ точки	X	Y	№ точки	X	Y
49	429111.74	4217515.6	77	428781.39	4217218.04
50	429089.45	4217511.88	78	428774.41	4217233.94
51	429078.65	4217510.32	79	428778.98	4217235.95
52	429079.04	4217507.58	80	428785.98	4217220.02
53	429074.09	4217506.87	81	428799.04	4217225.65
54	429073.7	4217509.61	82	428790.33	4217245.5
55	429030.62	4217503.41	83	428794.9	4217247.51
56	429026.71	4217506.46	84	428803.63	4217227.63
57	429016.84	4217505.24	85	428871.49	4217256.9
58	429018.35	4217493.04	86	428863.73	4217274.57
59	429069.2	4217449.84	87	428865.11	4217278.06
60	429077.59	4217418.91	88	428869.76	4217276.22
61	429095.91	4217408.31	89	428869.15	4217274.67
62	429103.93	4217398.88	90	428876.08	4217258.88
63	429114.56	4217372.74	91	428886.33	4217263.3
64	429074.48	4217356.43	92	428893.33	4217281.26
65	429013.89	4217327.52	93	428890.84	4217282.23
66	429000.17	4217376.67	94	428889.42	4217285.45
67	428899.1	4217282.3	95	428894	4217287.46
68	428890.23	4217259.54	96	428894.59	4217286.13
69	428815.43	4217227.28	97	428895.15	4217285.91
70	428817.31	4217223.06	98	428921.81	4217297.73
71	428812.74	4217221.03	99	428921.26	4217299
72	428810.84	4217225.3	100	428929.47	4217302.68



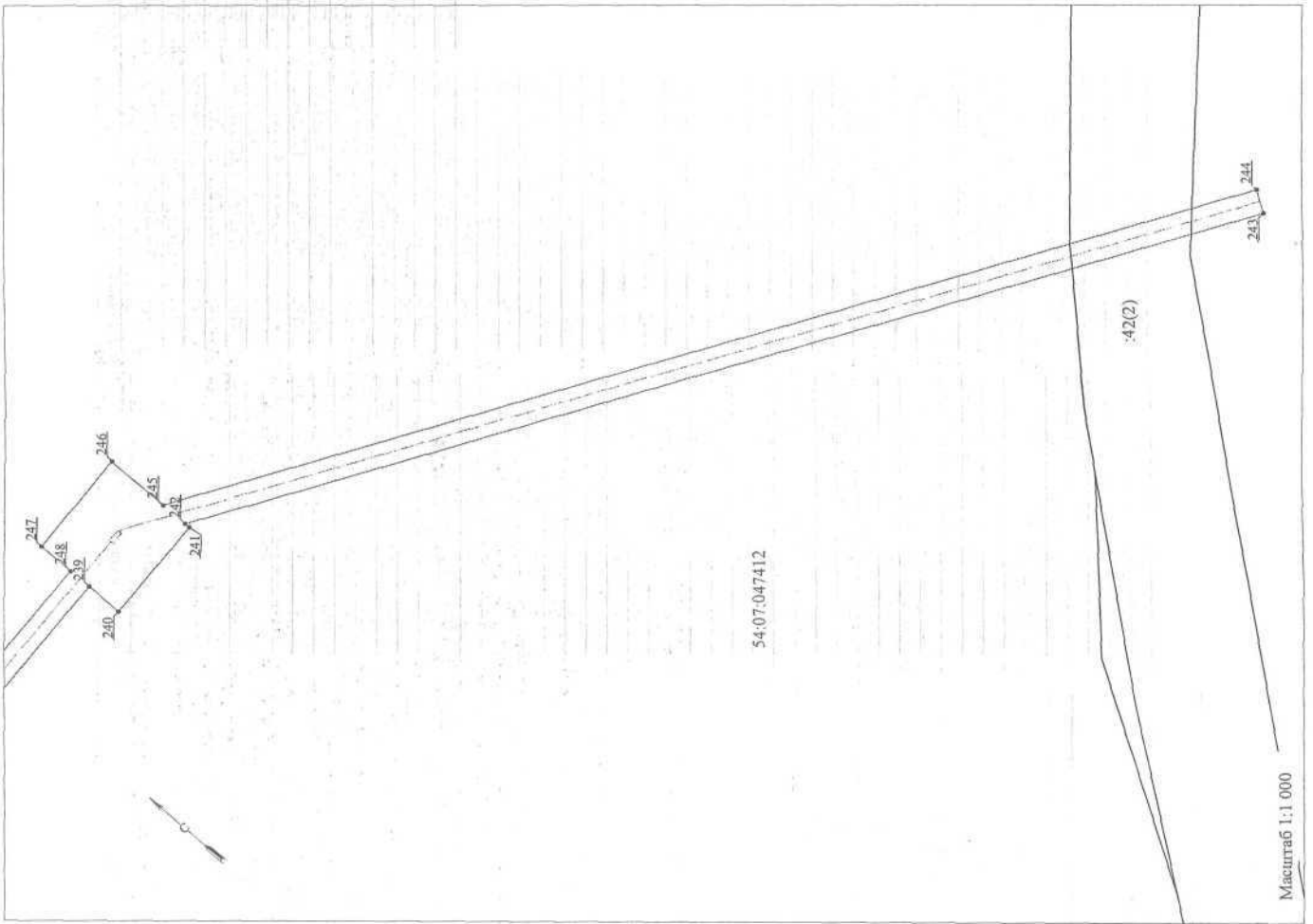
Масштаб 1:1 000



Каталог координат		Система координат	
		МСК-54 зона 4	
Площадь контура 20718 кв. м			
№ точки	X	Y	
101	428930.05	4217301.35	
102	428960.2	4217314.58	
103	428959.96	4217315.13	
104	428964.54	4217317.14	
105	428964.78	4217316.59	
106	428987.94	4217326.76	
107	428987.64	4217327.44	
108	428995.88	4217331.06	
109	428996.18	4217330.38	
110	428998.97	4217331.61	
111	429012.62	4217332.45	
112	429026.37	4217339.01	
113	429024.46	4217343.16	
114	429032.66	4217346.86	
115	429034.54	4217343.91	
116	429061.59	4217355.82	
117	429060.16	4217358.93	
118	429068.39	4217362.56	
119	429069.71	4217359.7	
120	429108.05	4217375.49	
121	429099.6	4217396.26	
122	429092.66	4217404.41	
123	429073.31	4217415.61	
124	429064.58	4217447.2	
125	429013.63	4217490.5	
126	429011.88	4217504.62	
127	429009.84	4217504.37	
128	429010.32	4217500.87	
129	429005.37	4217500.18	
130	429004.87	4217503.75	
131	428975.75	4217500.14	
132	428953.46	4217492.56	
133	428877.02	4217481.13	
134	428862.05	4217478.77	

Масштаб 1:1 000

Схема расположения границ публичного сервитута

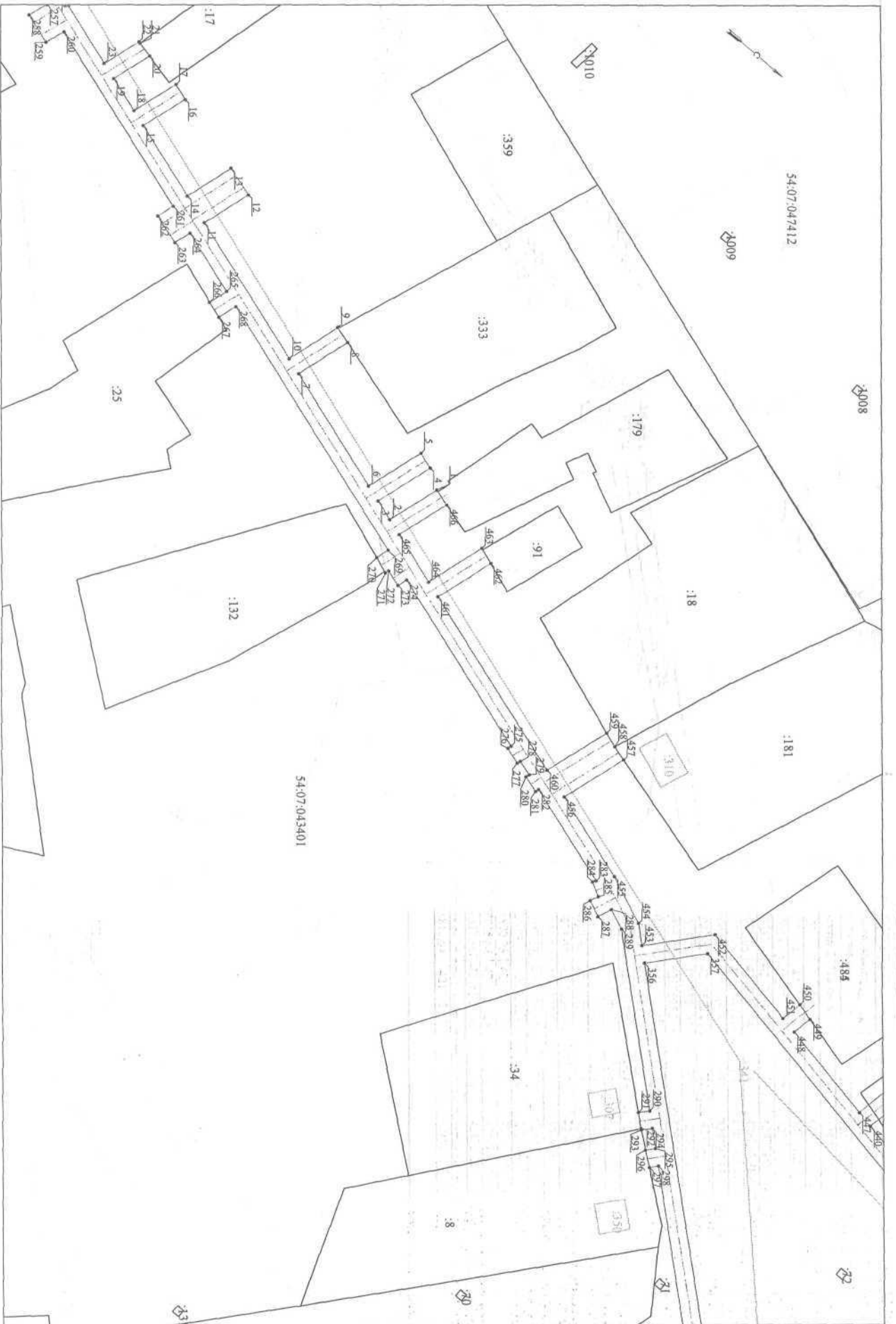


Каталог координат		
Система координат МСК-54 зона 4		
Площадь контура 20718 кв. м		
№ точки	X	Y
135	428862.28	4217477.27
136	428857.34	4217476.49
137	428857.11	4217478
138	428846.15	4217476.51
139	428840.73	4217475.42
140	428835.04	4217474.52
141	428825.65	4217474.25
142	428825.71	4217472.39
143	428823.22	4217471.89
144	428821.26	4217471.49
145	428821.15	4217472.01
146	428820.72	4217471.92
147	428820.65	4217474.1
148	428820.5	4217474.1
149	428804.87	4217470.51
150	428805.28	4217468.76
151	428800.37	4217467.76
152	428800	4217469.39
153	428757.24	4217459.56
154	428757.67	4217457.7
155	428752.81	4217456.49
156	428752.37	4217458.44
157	428734.59	4217454.36
158	428730.02	4217457.25
159	428724.94	4217455.99
160	428725.82	4217452.16
161	428720.95	4217451.04
162	428720.09	4217454.78
163	428695.69	4217448.73
164	428696.56	4217445.23
165	428687.9	4217442.82
166	428686.89	4217446.55
167	428589.54	4217420.66
168	428590.86	4217415.84
169	428586.1	4217414.38
170	428584.71	4217419.37
171	428581.87	4217418.62
172	428583.23	4217413.64
173	428582.71	4217413.49
174	428582.54	4217414
175	428578.59	4217411.65
176	428577.03	4217417.33
177	428572.41	4217416.1
178	428571.12	4217420.93

№ точки	X	Y
179	428685.7	4217451.41
180	428720.04	4217459.92
181	428714.17	4217483.61
182	428718.66	4217484.45
183	428718.86	4217483.6
184	428719.3	4217483.69
185	428724.9	4217461.13
186	428730.89	4217462.61
187	428735.5	4217459.7
188	428797.75	4217474
189	428791.68	4217501
190	428796.56	4217502.07
191	428802.62	4217475.12
192	428819.86	4217479.08
193	428834.58	4217479.51
194	428841.33	4217480.57
195	428836.84	4217509.06
196	428841.75	4217510.04
197	428846.27	4217481.35
198	428876.26	4217486.07
199	428886.44	4217487.59
200	428882.14	4217520.28
201	428882.14	4217520.35
202	428886.59	4217521.01
203	428891.39	4217488.33
204	428937.62	4217495.25
205	428938.13	4217525.59
206	428938.13	4217526.31
207	428942.57	4217495.99
208	428952.27	4217497.44
209	428974.63	4217505.04
210	428980.95	4217505.82
211	428977.55	4217533.22
212	428982.52	4217533.84
213	428985.92	4217506.44
214	429015.67	4217510.13
215	429012.47	4217535.92
216	429017.43	4217536.54
217	429020.63	4217510.75
218	429028.15	4217511.68
219	429032.02	4217508.67
220	429056.65	4217512.21
221	429052.58	4217540.54
222	429057.08	4217540.78
223	429061.59	4217540.97
224	429065.54	4217513.49
225	429088.68	4217516.82
226	429117.66	4217521.66
227	429113.34	4217547.52

№ точки	X	Y
228	429118.27	4217548.35
229	429122.59	4217522.49
230	429142.19	4217525.76
231	429139.4	4217545.29
232	429151.12	4217546.96
233	429150.44	4217551.78
234	429155.39	4217552.48
235	429156.07	4217547.67
236	429178.53	4217550.87
237	429204.51	4217560.8
238	429173.13	4217642.87
239	429174.34	4217719.14
240	429166.34	4217719.21
241	429166.7	4217742
242	429167.82	4217741.99
243	429040.17	4217936.19

Схема расположения границ публичного сервитута



Масштаб 1:1 000



Масштаб 1:1 000

Каталог координат		
Система координат - МСК-54 зона 4		
Площадь контура 20718 кв. м		
№ точки	X	Y
244	429044.35	4217938.94
245	429173.84	4217741.94
246	429187.69	4217741.82
247	429187.33	4217719.02
248	429179.34	4217719.09
249	429178.14	4217643.76
250	429210.65	4217558.74
251	429226.99	4217564.02
252	429224.8	4217570.61
253	429229.15	4217571.78
254	429233.44	4217573.13
255	429235.5	4217566.77
256	429250.81	4217571.71
257	429258.63	4217574.16
258	429256.73	4217579.65
259	429265.36	4217582.37
260	429267.27	4217576.85
261	429322.83	4217594.2
262	429321.28	4217599.16
263	429329.9	4217601.76
264	429331.42	4217596.88
265	429350.1	4217602.71
266	429348.41	4217608.13
267	429353.16	4217609.71
268	429354.88	4217604.2
269	429432.41	4217628.41
270	429431.26	4217632.09
271	429435.98	4217633.75
272	429436.32	4217632.68
273	429440.89	4217634.1
274	429441.76	4217631.33
275	429494.92	4217647.92
276	429494.6	4217648.95
277	429499.37	4217650.44
278	429499.69	4217649.41
279	429504.09	4217650.79
280	429503.8	4217651.72
281	429508.58	4217653.21
282	429508.87	4217652.28
283	429517.9	4217661.34
284	429537.42	4217662.25
285	429541.32	4217664.31
286	429540.33	4217666.74
287	429544.96	4217668.62
288	429546.55	4217664.73
289	429552.28	4217667.06

№ точки	X	Y
290	429591.78	4217701.17
291	429589.68	4217703.6
292	429593.24	4217706.6
293	429593.51	4217706.81
294	429595.56	4217704.44
295	429599.97	4217708.24
296	429598.12	4217710.39
297	429602.07	4217713.45
298	429603.75	4217711.51
299	429641.95	4217744.76
300	429629.95	4217755.19
301	429632.23	4217759.68
302	429645.06	4217748.68
303	429647.49	4217751.75
304	429635.53	4217761.2
305	429638.16	4217764.13
306	429638.95	4217764.87
307	429650.59	4217755.67
308	429686.03	4217800.43

Схема расположения границ публичного сервитута

Каталог координат
Система координат - МСК-54 зона 4

Площадь контура 20718 кв. м	
№ точки	Х Y
309	429684.15 4217802.44
310	429687.77 4217805.16
311	429687.63 4217805.32
312	429687.99 4217805.66
313	429689.87 4217803.64
314	429742.05 4217843.76
315	429756.28 4217845.65
316	429809.5 4217892.06
317	429805.83 4217896.27
318	429809.6 4217899.55
319	429813.27 4217895.35
320	429814.36 4217896.3
321	429875.02 4217942.94
322	429882.3 4217959.43
323	429877.01 4217961.99
324	429879.19 4217966.49
325	429884.32 4217964.01
326	429915.96 4218035.7
327	429920.25 4218033.05
328	429907.47 4218004.09
329	429909.9 4218002.98
330	429908.22 4217998.25
331	429905.45 4217999.52
332	429894.88 4217975.55
333	429896.83 4217974.69
334	429894.82 4217970.11
335	429892.86 4217970.98
336	429879.08 4217939.75
337	429817.53 4217892.43
338	429789.08 4217867.62
339	429791.16 4217865.24
340	429787.39 4217861.96
341	429785.31 4217864.34
342	429779.97 4217859.68
343	429784.28 4217854.74
344	429780.51 4217851.45
345	429776.2 4217856.39
346	429758.43 4217840.89
347	429744.03 4217838.98
348	429698.84 4217804.23
349	429702.29 4217799.56
350	429698.17 4217797.02
351	429698.28 4217796.86
352	429698.14 4217796.76
353	429694.87 4217801.18
354	429690.09 4217797.51
355	429644.91 4217740.43
356	429563.55 4217670.19
357	429575.25 4217656.64
358	429694.63 4217679.41
359	429723.41 4217690.76
360	429817.65 4217716.44
361	429856.31 4217753.91

№ точки	Х Y
362	429845.38 4217765.19
363	429848.49 4217768.4
364	429851.7 4217771.6
365	429862.77 4217760.17
366	429884.03 4217780.77
367	429871.83 4217793.36
368	429878.23 4217799.69
369	429890.49 4217787.03
370	429917.8 4217813.49
371	429904.32 4217827.4
372	429910.67 4217833.78
373	429924.26 4217819.75
374	429945.57 4217840.41
375	429931.41 4217855.03
376	429937.76 4217861.4
377	429952.04 4217846.67
378	429954.45 4217849.01
379	429998.19 4217858.05
380	430042.17 4217856.05
381	430042.9 4217872.2
382	430043.4 4217872.17
383	430047.89 4217871.87
384	430047.16 4217855.82
385	430058.59 4217855.31
386	430057.92 4217840.53
387	430057.38 4217840.13
388	430058.29 4217838.14
389	430055.1 4217833.56
390	430052.6 4217833.68
391	430053.37 4217850.54
392	430006.04 4217852.69
393	430005.92 4217850.04
394	430000.92 4217850.27
395	430001.04 4217852.91
396	429998.59 4217853.03
397	429956.89 4217844.41
398	429889.97 4217779.56
399	429891.14 4217778.35
400	429887.99 4217775.14
401	429887.64 4217774.78
402	429886.38 4217776.09
403	429868.41 4217758.68
404	429870.72 4217756.3
405	429867.71 4217752.94
406	429864.73 4217749.61
407	429861.92 4217752.38
408	429835.56 4217725.84
409	429837.28 4217725.06
410	429833.57 4217722.46
411	429834.26 4217721.5
412	429830.86 4217718.54
413	429828.99 4217720.47
414	429820.2 4217711.96



Схема расположения границ публичного сервитута



Каталог координат		
Система координат - МСК-54 зона 4		
Площадь контура 20718 кв. м		
№ точки	X	Y
415	429789.71	4217703.65
416	429790.04	4217702.45
417	429789.56	4217702.32
418	429789.43	4217702.65
419	429785.33	4217700.7
420	429784.89	4217702.33
421	429772.11	4217698.85
422	429773.18	4217694.93
423	429772.72	4217694.71
424	429768.42	4217693.37
425	429767.29	4217697.54
426	429724.99	4217686.01
427	429720.1	4217684.08
428	429721.9	4217679.52
429	429717.54	4217678.35
430	429717.34	4217679.16
431	429715.4	4217678.67
432	429712.96	4217678.06
433	429711.86	4217680.83
434	429696.03	4217674.58
435	429662.43	4217668.17
436	429662.69	4217666.78
437	429660.24	4217666.29
438	429657.79	4217665.82
439	429657.52	4217667.24
440	429641.87	4217664.25
441	429644.64	4217649.74
442	429653.94	4217643.42
443	429656.29	4217631.09
444	429651.42	4217629.96
445	429649.42	4217640.45
446	429640.12	4217646.77
447	429636.96	4217663.32
448	429608.3	4217657.85
449	429609.38	4217652.18
450	429604.53	4217650.92
451	429603.39	4217656.91
452	429573.35	4217651.18
453	429559.76	4217666.92
454	429554.92	4217662.74
455	429541.06	4217657.09
456	429515.7	4217649.17
457	429521.61	4217630.22
458	429517.28	4217629.01
459	429513.04	4217627.51
460	429507.05	4217646.47
461	429451.69	4217629.19
462	429456.95	4217612.34
463	429452.22	4217610.72
464	429446.91	4217627.7
465	429431.85	4217622.99
466	429436.62	4217607.84
1	429431.81	4217606.48

Масштаб 1:1 000

**АДМИНИСТРАЦИЯ
ИСКИТИМСКОГО РАЙОНА НОВОСИБИРСКОЙ ОБЛАСТИ**

**ПОСТАНОВЛЕНИЕ
26.03.2024 №292 г. Искитим**

О внесении изменений в муниципальную программу «Охрана окружающей среды Искитимского района Новосибирской области», утвержденную постановлением администрации района от 17.12.2018 № 1385 (в редакции постановлений администрации района от 20.05.2019 № 485, от 24.09.2019 № 1024, от 12.12.2019 № 1355, от 16.09.2020 № 926, от 31.03.2021 № 252, от 28.02.2022 № 146)

В связи с уточнением объемов финансирования муниципальной программы «Охрана окружающей среды Искитимского района Новосибирской области», руководствуясь Бюджетным кодексом Российской Федерации,
ПОСТАНОВЛЯЮ:

1. Внести в муниципальную программу «Охрана окружающей среды Искитимского района Новосибирской области» (далее – Программа), утвержденную Постановлением от 17.12.2018 № 1385 (в редакции постановлений администрации района от 20.05.2019 № 485, от 24.09.2019 № 1024, от 12.12.2019 № 1355, от 16.09.2020 № 926, от 31.03.2021 № 252, от 28.02.2022 №146) следующие изменения:

1.1. В разделе 1 «Паспорт Программы» в таблице строку 9 изложить в следующей редакции:

9	Источники финансирования	Районный бюджет 64 908,1 тыс. руб. 2019 год – 299,0 тыс. руб. 2020 год – 32,0 тыс. руб. 2021 год – 1 228,4 тыс. руб. 2022 год – 13 880,0 тыс. руб. 2023 год – 34 003,9 тыс. руб. 2024 год – 15 464,8 тыс. руб. Областной бюджет 20 958,2 тыс. руб. 2019 год – 0,0 тыс. руб. 2020 год – 0,0 тыс. руб. 2021 год – 10 479,1 тыс. руб. 2022 год – 10 479,1 тыс. руб. 2023 год – 0,0 тыс. руб. 2024 год – 0,0 тыс. руб. Внебюджетные средства (средства предприятий Искитимского района) 282 120,2 тыс. руб. 2019 год – 256 829,3 тыс. руб. 2020 год – 12 406,7 тыс. руб. 2021 год – 12 884,2 тыс. руб. 2022 год – 0,0 тыс. руб. 2023 год – 0,0 тыс. руб. 2024 год – 0,0 тыс. руб. Итого 367 986,5 тыс. руб.
---	--------------------------	--

1.2. В разделе VII «Объемы финансирования Программы» второй абзац изложить в следующей редакции:

«Общее финансирование Программы составляет 367 986,5 тыс. руб., из них: районный бюджет 64 908,1 тыс. руб., областной бюджет 20 958,2 тыс. руб., внебюджетные средства (средства предприятий района) 282 120,2 тыс. руб.»

1.3. Приложение 2 к Программе изложить в редакции согласно Приложению 1 к настоящему постановлению.

1.4. Приложение 3 к Программе изложить в редакции согласно Приложению 2 к настоящему постановлению.

2. Постановление опубликовать в «Вестнике Искитимского района» и разместить на официальном сайте администрации Искитимского района Новосибирской области.

3. Постановление вступает в силу после его официального опубликования.

4. Контроль за исполнением постановления возложить на заместителя главы администрации района по вопросам ЖКХ, энергетики и газификации, архитектуры и дорожного строительства Колотия А.И.

Глава района

Ю.В. Саблин

Приложение 1
к постановлению администрации Искитимского района
от 26.03.2024 № 292

«Приложение 2
к муниципальной программе «Охрана окружающей среды Искитимского района Новосибирской области»

Мероприятия муниципальной программы
«Охрана окружающей среды Искитимского района Новосибирской области»

Наименование мероприятия	Наименование показателя	Единица измерения	Значение показателя						ИТОГО	Ответственный исполнитель	Ожидаемый результат
			В том числе, по годам реализации								
			2019	2020	2021	2022,0	2023	2024			
Цель: создание условий для реализации жителями района своего конституционного права на благоприятную окружающую среду, максимальное вовлечение жителей района в мероприятия в области охраны окружающей среды, обеспечение экологической безопасности района											
Задача 1. Совершенствование системы обращения с отходами производства и потребления											
1.1. Ликвидация несанкционированных свалок мусора на территории района.	Объем отходов, вывезенных с территорий несанкционированных свалок	Тыс. м ³	5	1	1	50	66	1	124	ОПР, МО, предприятия района	Снижение площади захламленных земель на территории района
	Стоимость единицы		79,8	32,0	892,5	482,198	503,847	14714,8	x		
	Сумма затрат, в том числе:	тыс.руб.	399,0	32,0	892,5	24109,9	33253,9	14714,8	73402,1		
	федеральный бюджет	тыс.руб.	0,0	0,0	0,0	0,0	0,0	0,0	0,0		
	областной бюджет НСО	тыс.руб.	0,0	0,0	0,0	10479,1	0,0	0,0	10479,1		
	бюджет района	тыс.руб.	299,0	32,0	892,5	13630,8	33253,9	14714,8	62823,0		
внебюджетные источники	тыс.руб.	100,0	0,0	0,0	0,0	0,0	0,0	100,0			
1.1.1. Ликвидация несанкционированных свалок, образовавшихся до 01.1.2019 г. на территории района.	Объем отходов, вывезенных с территорий несанкционированных свалок	Тыс. м ³	0,0	0,0	1,0	0,0	0,0	0,0	1,0	ОПР, МО, предприятия района	Снижение площади захламленных земель на территории района
	Стоимость единицы		0,0	0,0	10814,3	0,0	0,0	0,0	x		
	Сумма затрат, в том числе:	тыс.руб.	0,0	0,0	10814,3	0,0	0,0	0,0	10814,3		
	федеральный бюджет	тыс.руб.	0,0	0,0	0,0	0,0	0,0	0,0	0,0		
	областной бюджет НСО	тыс.руб.	0,0	0,0	10479,1	0,0	0,0	0,0	10479,1		
	бюджет района	тыс.руб.	0,0	0,0	335,2	0,0	0,0	0,0	335,2		
внебюджетные источники	тыс.руб.	0,0	0,0	0,0	0,0	0,0	0,0	0,0			
1.2. Проектирование, строительство полигонов твердых бытовых отходов на территории населенных пунктов района.	Степень готовности проектной документации на строительство полигона ТКО вблизи с. Завьялово	%	5	5	5	5	10	10	x	ОПР	Развитие системы обращения с отходами на территории района
	Стоимость единицы	Условная единица	0,0	0,0	0,0	49,8	75,0	75,0	x		
	Сумма затрат, в том числе:	тыс.руб.	0,0	0,0	0,0	249,2	750,0	750,0	1749,2		
	федеральный бюджет	тыс.руб.	0,0	0,0	0,0	0,0	0,0	0,0	0,0		
	областной бюджет НСО	тыс.руб.	0,0	0,0	0,0	0,0	0,0	0,0	0,0		
	бюджет района	тыс.руб.	0,0	0,0	0,0	249,2	750,0	750,0	1749,2		
внебюджетные источники	тыс.руб.	0,0	0,0	0,0	0,0	0,0	0,0	0,0			
	Количество установленных контейнеров (металлических)	Шт.	331	342	0	0	0	0	673		
	Стоимость единицы	тыс. руб.	18,0	10,0	0,0	0,0	0,0	0,0	x		
	Количество установленных контейнеров (пластиковых)	Шт.	2,0	192,0	0,0	0,0	0,0	0,0	194,0		
	Стоимость единицы	тыс. руб.	21,0	8,0	0,0	0,0	0,0	0,0	x		

1.3. Установка индивидуальных контейнеров для сбора мусора в каждом домовладении.	Количество установленных контейнеров (пластиковые бочки, объемом 0,2 м3)	Шт.	0	173	0	0	0	0	173	ОПР, жители района, предприятия района	Развитие системы обращения с отходами на территории района
	Стоимость единицы	тыс. руб.	0,0	2,1	0,0	0,0	0,0	0,0	x		
	Сумма затрат, в том числе:	тыс.руб.	6000,0	5326,0	0,0	0,0	0,0	0,0	11326,0		
	федеральный бюджет	тыс.руб.	0,0	0,0	0,0	0,0	0,0	0,0	0,0		
	областной бюджет НСО	тыс.руб.	0,0	0,0	0,0	0,0	0,0	0,0	0,0		
	бюджет района	тыс.руб.	0,0	0,0	0,0	0,0	0,0	0,0	0,0		
	внебюджетные источники	тыс.руб.	6000,0	5326,0	0,0	0,0	0,0	0,0	11326,0		
1.4. Аренда лесного участка для строительства, реконструкции, эксплуатации линейных объектов.	Количество договоров	Шт.	0	0	1	0	0	0	1	ОПР	Развитие системы обращения с отходами на территории района
	Стоимость единицы	тыс. руб.	0,0	0,0	0,7	0,0	0,0	0,0	x		
	Сумма затрат, в том числе:	тыс.руб.	0,0	0,0	0,7	0,0	0,0	0,0	0,7		
	федеральный бюджет	тыс.руб.	0,0	0,0	0,0	0,0	0,0	0,0	0,0		
	областной бюджет НСО	тыс.руб.	0,0	0,0	0,0	0,0	0,0	0,0	0,0		
	бюджет района	тыс.руб.	0,0	0,0	0,7	0,0	0,0	0,0	0,7		
	внебюджетные источники	тыс.руб.	0,0	0,0	0,0	0,0	0,0	0,0	0,0		
Итого затрат на решение задачи 1, в том числе:		тыс.руб.	6399,0	5358,0	11707,5	24359,1	34003,9	15464,8	97292,3		
федеральный бюджет		тыс.руб.	0,0	0,0	0,0	0,0	0,0	0,0	0,0		
областной бюджет НСО		тыс.руб.	0,0	0,0	10479,1	10479,1	0,0	0,0	20958,2		
бюджет района		тыс.руб.	299,0	32,0	1228,4	13880,0	34003,9	15464,8	64908,1		
внебюджетные источники		тыс.руб.	6100,0	5326,0	0,0	0,0	0,0	0,0	11426,0		
Задача 2. Повышение уровня экологической культуры населения района											
2.1. Проведение конкурсов, викторин, экологической направленности.	Количество конкурсов	шт.	1	1	1	1	0	1	5	ОПР, УО, предприятия района	Повышение и развитие экологической культуры и экологического воспитания населения района
	Стоимость единицы	шт.	50,0	0,0	0,0	0,0	0,0	0,0	x		
	Количество викторин	шт.	2,0	2,0	3,0	3,0	0,0	4,0	14,0		
	Стоимость единицы	тыс.руб.	0,0	0,0	0,0	0,0	0,0	0,0	x		
	Сумма затрат, в том числе:	тыс.руб.	50,0	0,0	0,0	0,0	0,0	0,0	50,0		
	федеральный бюджет	тыс.руб.	0,0	0,0	0,0	0,0	0,0	0,0	0,0		
	областной бюджет НСО	тыс.руб.	0,0	0,0	0,0	0,0	0,0	0,0	0,0		
	бюджет района	тыс.руб.	0,0	0,0	0,0	0,0	0,0	0,0	0,0		
внебюджетные источники	тыс.руб.	50,0	0,0	0,0	0,0	0,0	0,0	50,0			
2.2. Проведение экологических субботников по уборке территорий района.	Количество субботников	шт.	20	20	20	20	20	20	120	ОПР, МО, предприятия района	Вовлечение жителей района в мероприятия экологической направленности
	Стоимость единицы,	тыс.руб.	5,0	0,0	0,0	0,0	0,0	0,0	x		
	Сумма затрат, в том числе:	тыс.руб.	100,0	0,0	0,0	0,0	0,0	0,0	100,0		
	федеральный бюджет	тыс.руб.	0,0	0,0	0,0	0,0	0,0	0,0	0,0		
	областной бюджет НСО	тыс.руб.	0,0	0,0	0,0	0,0	0,0	0,0	0,0		
	бюджет района	тыс.руб.	0,0	0,0	0,0	0,0	0,0	0,0	0,0		
	внебюджетные источники	тыс.руб.	100,0	0,0	0,0	0,0	0,0	0,0	100,0		
Итого затрат на решение задачи 2, в том числе:		тыс.руб.	150,0	0,0	0,0	0,0	0,0	0,0	150,0		
федеральный бюджет		тыс.руб.	0,0	0,0	0,0	0,0	0,0	0,0	0,0		
областной бюджет		тыс.руб.	0,0	0,0	0,0	0,0	0,0	0,0	0,0		
бюджет района		тыс.руб.	0,0	0,0	0,0	0,0	0,0	0,0	0,0		
внебюджетные источники		тыс.руб.	150,0	0,0	0,0	0,0	0,0	0,0	150,0		
Задача 3. Повышение качества очистки сточных вод предприятиями района											
3.1. Строительство локальных очистных сооружений.	Количество построенных очистных сооружений	Ед.	1	0	0	0	0	0	1	АО «Новосибирская птицефабрика»	Снижение доли стойких, токсичных и биоаккумулирующих веществ, не поддающихся очистке, в составе сточных вод в водных объектах района
	Стоимость единицы	тыс.руб.	183689,3	0,0	0,0	0,0	0,0	0,0	x		
	Сумма затрат, в том числе:	тыс.руб.	183689,3	0,0	260,2	0,0	0,0	0,0	183949,5		
	федеральный бюджет	тыс.руб.	0,0	0,0	0,0	0,0	0,0	0,0	0,0		
	Областной бюджет НСО	тыс.руб.	0,0	0,0	0,0	0,0	0,0	0,0	0,0		
	Бюджет района	тыс.руб.	0,0	0,0	0,0	0,0	0,0	0,0	0,0		
	внебюджетные источники	тыс.руб.	183689,3	0,0	260,2	0,0	0,0	0,0	183949,5		

3.2. Реконструкция очистных сооружений.	Степень выполнения работ	%	30	50	100	0	0	0	180	ООО «Разрез Восточный»	Снижение доли стойких, токсичных и биоаккумулирующих веществ, не поддающихся очистке, в составе сточных вод в водных объектах района		
	Стоимость единицы	тыс.руб.	66855,0	1774,7	12600,0	0,0	0,0	0,0	x				
	Сумма затрат, в том числе:	тыс.руб.	66855,0	1774,7	12600,0	0,0	0,0	0,0	81229,7				
	федеральный бюджет	тыс.руб.	0,0	0,0	0,0	0,0	0,0	0,0	0,0				
	областной бюджет НСО	тыс.руб.	0,0	0,0	0,0	0,0	0,0	0,0	0,0				
	бюджет района	тыс.руб.	0,0	0,0	0,0	0,0	0,0	0,0	0,0				
	внебюджетные источники	тыс.руб.	66855,0	1774,7	12600,0				81229,7				
3.3. Биологическая и механическая очистка пруда отстойника на реке Шипуника	Количество очищенных объектов	шт.	1	1	1	0	0	0	3	ООО «Элб»	Снижение доли стойких, токсичных и биоаккумулирующих веществ, не поддающихся очистке, в составе сточных вод в водных объектах района		
	Стоимость единицы (биологическая очистка)	тыс.руб.	35,0	0,0	24,0	0,0	0,0	0,0	x				
	Сумма затрат, в том числе:	тыс.руб.	35,0	0,0	24,0	0,0	0,0	0,0	59,0				
	федеральный бюджет	тыс.руб.	0,0	0,0	0,0	0,0	0,0	0,0	0,0				
	областной бюджет НСО	тыс.руб.	0,0	0,0	0,0	0,0	0,0	0,0	0,0				
	бюджет района	тыс.руб.	0,0	0,0	0,0	0,0	0,0	0,0	0,0				
		внебюджетные источники	тыс.руб.	35,0	0,0	24,0	0,0	0,0	0,0		59,0		
	Стоимость единицы (механическая очистка)	тыс.руб.	0,0	5306,0	0,0	0,0	0,0	0,0	x				
	Сумма затрат, в том числе:	тыс.руб.	0,0	5306,0	0,0	0,0	0,0	0,0	5306,0				
	федеральный бюджет	тыс.руб.	0,0	0,0	0,0	0,0	0,0	0,0	0,0				
	областной бюджет НСО	тыс.руб.	0,0	0,0	0,0	0,0	0,0	0,0	0,0				
	бюджет района	тыс.руб.	0,0	0,0	0,0	0,0	0,0	0,0	0,0				
	внебюджетные источники	тыс.руб.	0,0	5306,0	0,0	0,0	0,0	0,0	5306,0		Снижение доли механических частиц в составе сточных вод		
Итого затрат на решение задачи 3, в том числе:		тыс.руб.	250579,3	7080,7	12884,2	0,0	0,0	0,0	270544,2				
федеральный бюджет		тыс.руб.	0,0	0,0	0,0	0,0	0,0	0,0	0,0				
областной бюджет		тыс.руб.	0,0	0,0	0,0	0,0	0,0	0,0	0,0				
бюджет района		тыс.руб.	0,0	0,0	0,0	0,0	0,0	0,0	0,0				
внебюджетные источники		тыс.руб.	250579,3	7080,7	12884,2	0,0	0,0	0,0	270544,2				
ИТОГО ПО ПРОГРАММЕ, в том числе:		тыс.руб.	257128,3	12438,7	24591,7	24359,1	34003,9	15464,8	367986,5				
федеральный бюджет		тыс.руб.	0,0	0,0	0,0	0,0	0,0	0,0	0,0				
областной бюджет		тыс.руб.	0,0	0,0	10479,1	10479,1	0,0	0,0	20958,2				
бюджет района		тыс.руб.	299,0	32,0	1228,4	13880,0	34003,9	15464,8	64908,1				
внебюджетные источники		тыс.руб.	256829,3	12406,7	12884,2	0,0	0,0	0,0	282120,2				

Условные сокращения и обозначения

ОПР – отдел по природным ресурсам и охране окружающей среды администрации Искитимского района

УО – управление образования администрации Искитимского района МО – муниципальные образования Искитимского района»

ОПОВЕЩЕНИЕ

о начале общественных обсуждений по вопросу предоставления разрешения на отклонение от предельных параметров разрешенного строительства, реконструкции объектов капитального строительства по заявлению администрации Искитимского района Новосибирской области

В соответствии с Порядком об организации и проведении общественных обсуждений по вопросам градостроительной деятельности на территории Искитимского района Новосибирской области, утверждённым решением Совета депутатов Искитимского района от 19.12.2023 №211, на основании постановления главы Искитимского района Новосибирской области от 22.03.2024 №09-ПГ о назначении и проведении общественных обсуждений по вопросу предоставления разрешения на отклонение от предельных параметров разрешенного строительства, реконструкции объектов капитального строительства по заявлению администрации Искитимского района Новосибирской области в отношении земельного участка с кадастровым номером 54:07:041001:2137, площадью 2237 кв.м, расположенного по адресу: Российская Федерация, Новосибирская область, Искитимский р-н, д.Бурмистрово, ул.Береговая – в части уменьшения минимального процента застройки с 20% до 3% в границах земельного участка(далее – Проект) сообщаем о начале общественных обсуждений.

Сроки проведения общественных обсуждений по Проекту, подлежащему рассмотрению с 29.03.2024 по 26.04.2024.

Информационные материалы по Проекту будут размещены с 05.04.2024 по 22.04.2024 в федеральной информационной системе Платформа обратной связи (<https://pos.gosuslugi.ru/>).

В период с 05.04.2024 по 22.04.2024 с материалами Проекта можно ознакомиться в рамках проведения экспозиции в МКУ ИР «УКС» по адресу: г.Искитим, ул.Чайковского, 47 и в администрации Бурмистровского сельсовета Искитимского района по адресу: Новосибирская область, Искитимский район, д. Бурмистрово, ул. Центральная, 22а.

Консультирование посетителей экспозиции Проекта проводится в период с 05.04.2024 по 22.04.2024 в МКУ ИР «УКС» по адресу: г. Искитим, ул. Чайковского, 47, 1-ый этаж, в рабочие дни с 08:00 до 16:00 (обеденный перерыв с 13-00 до 14-00).

Ответственным лицом за консультирование посетителей экспозиции, ведение журнала посетителей экспозиции и регистрацию предложений и замечаний, вносимых участниками общественных обсуждений, назначен Эксперт МКУ ИР «УКС» – Гарбачевская Майя Владимировна, контактный телефон: 8(383-43)7-90-38.

Участниками общественных обсуждений по Проекту являются граждане, постоянно проживающие в пределах территориальной зоны, в границах которой

расположен земельный участок или объект капитального строительства, в отношении которой подготовлен Проект, правообладатели находящихся в границах этой территориальной зоны земельного участка и (или) расположенных на них объектов капитального строительства, граждане, постоянно проживающие в границах земельного участка, прилегающих к земельному участку, в отношении которого подготовлен данный Проект, правообладатели такого земельного участка или расположенных на них объектов капитального строительства, правообладатели помещений, являющихся частью объекта капитального строительства, в отношении которого подготовлен Проект, а в случае, предусмотренном частью 3 статьи 39 Градостроительного кодекса Российской Федерации, также правообладатели земельного участка и объектов капитального строительства, подверженных риску негативного воздействия на окружающую среду в результате реализации Проекта. Участники общественных обсуждений в целях идентификации представляют сведения о себе (фамилию, имя, отчество (при наличии), дату рождения, адрес места жительства (регистрации) – для физических лиц; наименование, основной государственный регистрационный номер, место нахождения и адрес – для юридических лиц) с приложением документов, подтверждающих такие сведения. Участники общественных обсуждений, являющиеся правообладателями соответствующих земельных участков и (или) расположенных на них объектов капитального строительства и (или) помещений, являющихся частью указанных объектов капитального строительства, также представляют сведения соответственно о таких земельных участках, объектах капитального строительства, помещениях, являющихся частью указанных объектов капитального строительства, из Единого государственного реестра недвижимости и иные документы, устанавливающие или удостоверяющие их права на такие земельные участки, объекты капитального строительства, помещения, являющиеся частью указанных объектов капитального строительства.

Участники общественных обсуждений вправе вносить предложения и замечания, касающиеся Проекта 05.04.2024 по 22.04.2024:

- посредством в федеральной информационной системе Платформа обратной связи (<https://pos.gosuslugi.ru/>);

- посредством информационно-телекоммуникационной сети «Интернет», направив предложения по адресу электронной почты: striskraion@yandex.ru;

- в письменной форме в адрес рабочей группы по адресу: 633208, Новосибирская область, Искитимский район, г.Искитим, ул.Чайковского, 47 согласно приложению 4;

- посредством записи в журнале учёта посетителей экспозиции Проекта, подлежащего рассмотрению на общественных обсуждениях.

ОПОВЕЩЕНИЕ

о начале общественных обсуждений по проекту решения о предоставлении разрешения на условно разрешенный вид использования земельного участка или объектов капитального строительства по заявлению Храмова Анатолия Владимировича

В соответствии с Порядком об организации и проведении общественных обсуждений по вопросам градостроительной деятельности на территории Искитимского района Новосибирской области, утвержденным решением Совета депутатов Искитимского района от 19.12.2023 №211, на основании постановления главы Искитимского района Новосибирской области от 22.03.2024 № 10-ПГ о назначении и проведении общественных обсуждений по проекту решения о предоставлении разрешения на условно разрешенный вид использования земельного участка или объектов капитального строительства по заявлению Храмова Анатолия Владимировича - запрашиваемый вид использования «Хранение автотранспорта (2.7.1)» в отношении земельного участка схема расположения на кадастровом плане территории которого утверждена постановлением администрации Искитимского района Новосибирской области от 13.10.2023 №1194, площадью 98 кв.м, расположенного по адресу: Российская Федерация, Новосибирская область, Искитимский муниципальный район, сельское поселение Шибковский сельсовет, деревня Евсино, улица Мира №336 (далее Проект) сообщаем о начале общественных обсуждений.

Срок проведения общественных обсуждений по Проекту, подлежащему рассмотрению определить с 29.03.2024 по 26.04.2024.

Информационные материалы по Проекту будут размещены с 03.04.2024 по 12.04.2024 в федеральной информационной системе Платформа обратной связи (далее - информационная система) (<https://pos.gosuslugi.ru/>).

В период с 05.04.2024 по 22.04.2024 с материалами Проекта можно ознакомиться в рамках проведения экспозиции по адресу: Новосибирская область, г.Искитим, ул.Чайковского, 47 и в администрации Шибковского сельсовета Искитимского района по адресу: Новосибирская область, Искитимский район, д.Евсино, ул.Речная 10А.

Консультирование посетителей экспозиции Проекта проводится в период с 05.04.2024 по 22.04.2024 по адресу: Новосибирская область, г.Искитим, ул.Чайковского, 47, в рабочие дни с 08:00 до 16:00 (обеденный перерыв с 13-00 до 14-00)

Ответственным лицом посетителей экспозиции, ведение журнала посетителей экспозиции и регистрацию предложений и замечаний, вносимых участниками общественных обсуждений, назначен представитель организатора общественных обсуждений из состава рабочей группы - эксперт МКУ ИР «УКС» Гарбачевская Майя Владимировна, контактный телефон: 8(383-43) 7-90-38.

Участниками общественных обсуждений по Проекту являются граждане, постоянно проживающие в пределах территориальной зоны, в границах которой

расположен земельный участок или объект капитального строительства, в отношении которой подготовлен Проект, правообладатели находящихся в границах этой территориальной зоны земельного участка и (или) расположенных на них объектов капитального строительства, граждане, постоянно проживающие в границах земельного участка, прилегающих к земельному участку, в отношении которого подготовлен данный Проект, правообладатели такого земельного участка или расположенных на них объектов капитального строительства, правообладатели помещений, являющихся частью объекта капитального строительства, в отношении которого подготовлен Проект, а в случае, предусмотренном частью 3 статьи 39 Градостроительного кодекса Российской Федерации, также правообладатели земельного участка и объектов капитального строительства, подверженных риску негативного воздействия на окружающую среду в результате реализации Проекта. Участники общественных обсуждений в целях идентификации представляют сведения о себе (фамилию, имя, отчество (при наличии), дату рождения, адрес места жительства (регистрации) – для физических лиц; наименование, основной государственный регистрационный номер, место нахождения и адрес – для юридических лиц) с приложением документов, подтверждающих такие сведения. Участники общественных обсуждений, являющиеся правообладателями соответствующих земельных участков и (или) расположенных на них объектов капитального строительства и (или) помещений, являющихся частью указанных объектов капитального строительства, также представляют сведения соответственно о таких земельных участках, объектах капитального строительства, помещениях, являющихся частью указанных объектов капитального строительства, из Единого государственного реестра недвижимости и иные документы, устанавливающие или удостоверяющие их права на такие земельные участки, объекты капитального строительства, помещения, являющиеся частью указанных объектов капитального строительства.

Участники общественных обсуждений вправе вносить предложения и замечания, касающиеся Проекта с 05.04.2024 по 22.04.2024:

- посредством в федеральной информационной системе Платформа обратной связи (далее - информационная система) (<https://pos.gosuslugi.ru/>);

- посредством в информационно-телекоммуникационной сети «Интернет», направив предложения по адресу электронной почты: striskraion@yandex.ru;

- в письменной форме в адрес рабочей группы по адресу: 633208, Новосибирская область, Искитимский район, г.Искитим, ул.Чайковского, 47, согласно Приложению 4;

- посредством записи в журнале учёта посетителей экспозиции Проекта, подлежащего рассмотрению на общественных обсуждениях.

ОПОВЕЩЕНИЕ

о начале общественных обсуждений по проекту генерального плана
Совхозного сельсовета Искитимского района Новосибирской области

В соответствии с Порядком об организации и проведении общественных обсуждений по вопросам градостроительной деятельности на территории Искитимского района Новосибирской области, утверждённым решением Совета депутатов Искитимского района от 19.12.2023 № 211, на основании постановления Главы Искитимского района Новосибирской области от 26.03.2024 № 12-ПГ «О назначении и проведении общественных обсуждений по проекту генерального плана Совхозного сельсовета Искитимского района Новосибирской области», сообщаем о начале общественных обсуждений.

Сроки проведения общественных обсуждений по проекту генерального плана Совхозного сельсовета Искитимского района Новосибирской области (далее - Проект), подлежащему рассмотрению, с 29.03.2024 по 26.04.2024.

Проект и информационные материалы (положение о территориальном планировании – том 1; материалы по обоснованию – том 2; материалы по обоснованию – том 3; карта функциональных зон поселения или городского округа; карта функциональных зон поселения или городского округа с обозначением объектов; карта границ населённых пунктов, входящих в состав поселения; карта планируемого размещения объектов местного значения поселения; карта современного использования территории; карта ЗОУИТ и ЧС) доступны для рассмотрения с 05.04.2024 по 22.04.2024 в федеральной информационной системе Платформа обратной связи (<https://pos.gosuslugi.ru/>), а также в рамках проведения экспозиции Проекта.

В период с 05.04.2024 по 22.04.2024 с материалами Проекта можно ознакомиться в рамках проведения экспозиции в здании администрации Искитимского района по адресу: Новосибирская область, г.Искитим, ул.Чайковского, 47, 1-ый этаж и в администрации Совхозного сельсовета Искитимского района по адресу: Новосибирская область, Искитимский район, с.Лебедёвка, ул.Центральная 44а.

Консультирование посетителей экспозиции Проекта проводится в период с 05.04.2024 по 22.04.2024 по адресу: г. Искитим, ул. Чайковского, 47, 1-ый этаж, в рабочие дни с 08:00 до 16:00 (обеденный перерыв с 13-00 до 14-00).

Ответственным лицом за консультирование посетителей экспозиции, ведение журнала посетителей экспозиции и регистрацию предложений и замечаний, вносимых участниками общественных обсуждений, назначен представитель организатора общественных обсуждений эксперт МКУ ИР «УКС» – Строков Степан Викторович, контактный телефон: 8(383-43)7-90-40.

Участниками общественных обсуждений по Проекту являются граждане, постоянно проживающие на территории, в отношении которой подготовлен Проект, правообладатели находящихся в границах этой территории земельных участков и (или) расположенных на них объектов капитального строительства, а

также правообладатели помещений, являющихся частью указанных объектов капитального строительства. Участники общественных обсуждений в целях идентификации представляют сведения о себе (фамилию, имя, отчество (при наличии), дату рождения, адрес места жительства (регистрации) – для физических лиц; наименование, основной государственный регистрационный номер, место нахождения и адрес – для юридических лиц) с приложением документов, подтверждающих такие сведения. Участники общественных обсуждений, являющиеся правообладателями соответствующих земельных участков и (или) расположенных на них объектов капитального строительства и (или) помещений, являющихся частью указанных объектов капитального строительства, также представляют сведения соответственно о таких земельных участках, объектах капитального строительства, помещениях, являющихся частью указанных объектов капитального строительства, из Единого государственного реестра недвижимости и иные документы, устанавливающие или удостоверяющие их права на такие земельные участки, объекты капитального строительства, помещения, являющиеся частью указанных объектов капитального строительства.

Участники общественных обсуждений вправе вносить предложения и замечания, касающиеся Проекта с «05» апреля 2024 года по «22» апреля 2024 года:

- посредством федеральной информационной системы Платформа обратной связи (<https://pos.gosuslugi.ru/>);

- посредством информационно-телекоммуникационной сети «Интернет», направив предложения по адресу электронной почты: striskraion@yandex.ru, или в письменной форме в адрес рабочей группы по адресу: 633208, Новосибирская область, Искитимский район, г.Искитим, ул.Чайковского, 47, согласно Приложению 4;

- посредством записи в журнале учёта посетителей экспозиции Проекта, подлежащего рассмотрению.

**ОФИЦИАЛЬНАЯ ИНФОРМАЦИЯ
СОВЕТА ДЕПУТАТОВ ИСКИТИМСКОГО РАЙОНА**

**РЕШЕНИЕ №215 СОВЕТА ДЕПУТАТОВ ИСКИТИМСКОГО РАЙОНА
НОВОСИБИРСКОЙ ОБЛАСТИ ЧЕТВЕРТОГО СОЗЫВА
Тридцать четвертой очередной сессии от 20.02.2024 г. г.Искитим**

«О внесении изменений в Устав Искитимского муниципального района Новосибирской области»

В соответствии со ст. 7, 35, 44 Федерального закона от 6 октября 2003 года № 131-ФЗ «Об общих принципах организации местного самоуправления в Российской Федерации», Федеральным законом от 06.02.2023 № 12-ФЗ «О внесении изменений в Федеральный закон «Об общих принципах организации публичной власти в субъектах Российской Федерации» и отдельные законодательные акты Российской Федерации», Федеральным законом от 04.08.2023 № 449-ФЗ «О внесении изменений в отдельные законодательные акты Российской Федерации», Федеральным законом от 10.07.2023 № 286-ФЗ «О внесении изменений в отдельные законодательные акты Российской Федерации», в целях приведения Устава Искитимского муниципального района Новосибирской области в соответствие с действующим законодательством, Совет депутатов района

РЕШИЛ:

1. Внести в Устав Искитимского муниципального района Новосибирской области следующие изменения:

1.1. Статья 5. Вопросы местного значения

1.1.1. дополнить часть 1 пунктом 41 следующего содержания:

«41) осуществление выявления объектов накопленного вреда окружающей среде и организация ликвидации такого вреда применительно к территориям, расположенным в границах земельных участков, находящихся в собственности муниципального района;»;

1.1.2. дополнить часть 1 пунктом 42 следующего содержания:

«42) осуществление выявления объектов накопленного вреда окружающей среде и организация ликвидации такого вреда применительно к территориям, расположенным в границах земельных участков, находящихся в собственности сельских поселений, входящих в состав Искитимского района.».

1.2. Статья 15. Совет депутатов

1.2.1. дополнить частью 7 следующего содержания:

«7. Порядок деятельности Совета депутатов определяется Регламентом Совета депутатов.».

1.3. Статья 16. Полномочия Совета депутатов

1.3.1. дополнить часть 1 пунктом 15.1 следующего содержания:

«15.1) утверждение программ комплексного развития транспортной инфраструктуры, программ комплексного развития социальной инфраструктуры поселений, входящих в состав Искитимского района;».

1.4. Статью 18 Депутат Совета депутатов изложить в новой редакции следующего содержания:

«Статья 18. Депутат Совета депутатов

1. Депутат Совета депутатов (далее - депутат) избирается на муниципальных выборах на основе всеобщего равного и прямого избирательного права при тайном голосовании в порядке, установленном действующим законодательством. Депутат Совета депутатов не может одновременно исполнять полномочия депутата представительного органа иного муниципального образования или выборного должностного лица местного самоуправления иного муниципального образования, за исключением случаев, установленных федеральным законодательством.

2. Депутаты Совета депутатов осуществляют свои полномочия на непостоянной основе. На постоянной основе могут работать не более 10 процентов депутатов от установленной численности Совета депутатов.

3. Полномочия депутата начинаются со дня его избрания и прекращаются со дня начала работы Совета депутатов нового созыва.

4. Полномочия депутата прекращаются досрочно в случае:

- 1) смерти;
- 2) отставки по собственному желанию;
- 3) признания судом недееспособным или ограниченно дееспособным;
- 4) признания судом безвестно отсутствующим или объявления умершим;
- 5) вступления в отношении его в законную силу обвинительного приговора суда;

- 6) выезда за пределы Российской Федерации на постоянное место жительства;

- 7) прекращения гражданства Российской Федерации либо гражданства иностранного государства - участника международного договора Российской Федерации, в соответствии с которым иностранный гражданин имеет право быть избранным в органы местного самоуправления, наличия гражданства (подданства) иностранного государства либо вида на жительство или иного документа, подтверждающего право на постоянное проживание на территории иностранного государства гражданина Российской Федерации либо иностранного гражданина, имеющего право на основании международного договора Российской Федерации быть избранным в органы местного самоуправления, если иное не предусмотрено международным договором Российской Федерации.

- 8) отзыва избирателями;

- 9) досрочного прекращения полномочий Совета депутатов;

- 10) призыва на военную службу или направления на заменяющую ее альтернативную гражданскую службу;

- 11) несоблюдения ограничений, установленных Федеральным законом от 06.10.2003 № 131-ФЗ «Об общих принципах организации местного самоуправления в Российской Федерации»;

- 12) в иных случаях, установленных федеральными законами.

4.1. Полномочия депутата прекращаются досрочно решением представительного органа муниципального образования в случае отсутствия депутата без уважительных причин на всех заседаниях представительного органа муниципального образования в течение шести месяцев подряд.

5. Решение Совета депутатов о досрочном прекращении полномочий депутата Совета депутатов принимается не позднее чем через 30 дней со дня появления основания для досрочного прекращения полномочий, а если это основание появилось

в период между сессиями Совета депутатов, - не позднее чем через три месяца со дня появления такого основания.

6. Депутат должен соблюдать ограничения, запреты, исполнять обязанности, которые установлены Федеральным законом от 25.12.2008 № 273-ФЗ «О противодействии коррупции» и другими федеральными законами. Полномочия депутата прекращаются досрочно в случае несоблюдения ограничений, запретов, неисполнения обязанностей, установленных Федеральным законом от 25.12.2008 № 273-ФЗ «О противодействии коррупции», Федеральным законом от 03.12.2012 № 230-ФЗ «О контроле за соответствием расходов лиц, замещающих государственные должности, и иных лиц их доходам», Федеральным законом от 07.05.2013 № 79-ФЗ «О запрете отдельным категориям лиц открывать и иметь счета (вклады), хранить наличные денежные средства и ценности в иностранных банках, расположенных за пределами территории Российской Федерации, владеть и (или) пользоваться иностранными финансовыми инструментами, если иное не предусмотрено Федеральным законом от 06.10.2003 №131-ФЗ «Об общих принципах организации местного самоуправления в Российской Федерации».

6.1. Депутат освобождается от ответственности за несоблюдение ограничений и запретов, требований о предотвращении или об урегулировании конфликта интересов и неисполнение обязанностей, установленных настоящим Федеральным законом и другими федеральными законами в целях противодействия коррупции, в случае, если несоблюдение таких ограничений, запретов и требований, а также неисполнение таких обязанностей признается следствием не зависящих от указанных лиц обстоятельств в порядке, предусмотренном частями 3 - 6 статьи 13 Федерального закона от 25 декабря 2008 года N 273-ФЗ «О противодействии коррупции».

7. Представление сведений о доходах, расходах, об имуществе и обязательствах имущественного характера депутатами, осуществляющими свои полномочия на непостоянной основе, а также обеспечение доступа к такой информации, осуществляется в соответствии с частью 4.2 статьи 12.1 Федерального закона от 25.12.2008 № 273-ФЗ «О противодействии коррупции».

1.5. Статья 19. Председатель Совета депутатов

1.5.1. часть 2 изложить в новой редакции следующего содержания:

«2. Председатель Совета депутатов является выборным должностным лицом местного самоуправления и исполняет свои полномочия на постоянной основе.

Порядок избрания председателя Совета депутатов и освобождения его от должности определяется Регламентом Совета депутатов.»

1.6. Статья 22 Глава района

1.6.1. дополнить частью 11.1 следующего содержания:

«11.1 Глава района освобождается от ответственности за несоблюдение ограничений и запретов, требований о предотвращении или об урегулировании конфликта интересов и неисполнение обязанностей, установленных настоящим Федеральным законом и другими федеральными законами в целях противодействия коррупции, в случае, если несоблюдение таких ограничений, запретов и требований, а также неисполнение таких обязанностей признается следствием не зависящих от него обстоятельств в порядке, предусмотренном частями 3 - 6 статьи 13 Федерального закона от 25 декабря 2008 года N 273-ФЗ «О противодействии коррупции».».

1.7. Статья 25. Полномочия администрации

1.7.1. дополнить пунктом 16.1 следующего содержания:

«16.1) осуществление выявления объектов накопленного вреда окружающей среде и организация ликвидации такого вреда применительно к территориям, расположенным в границах земельных участков, находящихся в собственности муниципального района;»;

1.7.2. дополнить пунктом 16.2 следующего содержания:

«16.2) осуществление выявления объектов накопленного вреда окружающей среде и организация ликвидации такого вреда применительно к территориям, расположенным в границах земельных участков, находящихся в собственности сельских поселений, входящих в состав Искитимского района;»;

1.7.3. дополнить пунктом 55.15 следующего содержания:

«55.15) разработка на основании утвержденных генеральных планов программ комплексного развития транспортной инфраструктуры, программ комплексного развития социальной инфраструктуры для сельских поселений, входящих в состав Искитимского района.».

2. В порядке, установленном Федеральным законом от 21.07.2005 № 97-ФЗ «О государственной регистрации Уставов муниципальных образований», направить настоящее решение в Главное управление Министерства юстиции Российской Федерации по Новосибирской области для государственной регистрации в течение 15 дней со дня его принятия.

3. Главе Искитимского района Новосибирской области опубликовать настоящее решение в Вестнике Искитимского района после государственной регистрации в течение 7 дней со дня его поступления из Главного управления Министерства юстиции Российской Федерации по Новосибирской области.

4. Направить в Главное управление Министерства юстиции Российской Федерации по Новосибирской области сведения об источнике и о дате официального опубликования настоящего решения для включения указанных сведений в государственный реестр уставов муниципальных образований Новосибирской области в 10-дневной срок со дня официального опубликования.

5. Настоящее решение вступает в силу после государственной регистрации и опубликования в официальном печатном издании «Вестник Искитимского района».

Глава района
Ю.В.Саблин

Председатель Совета
Г.М.Истратенко