



Вестник

Искитимского района

www.iskitimr.nso.ru

Официальный вестник органов местного самоуправления Искитимского района

СОДЕРЖАНИЕ

I глава. Официальная информация администрации Искитимского района

Наименование документа	Стр.
Пост. №291 от 26.03.2024 г. «О внесении изменений в муниципальную программу «Культура Искитимского района», утвержденную Постановлением администрации Искитимского района Новосибирской области от 07.10.2019 № 1093» (с приложениями)	3
Пост. №294 от 26.03.2024 г. «Об утверждении Правил выдачи единого социального сертификата на получение двух и более муниципальных услуг в социальной сфере, отнесенных к полномочиям органов местного самоуправления Искитимского муниципального района Новосибирской области» (с приложением)	12
Пост. №304 от 27.03.2024 г. «Об организации и проведении общественных обсуждений о намечаемой хозяйственной и иной деятельности, которая подлежит экологической экспертизе на территории Искитимского района Новосибирской области по объекту «Обоснование объемов (лимитов, квот) добычи охотничьих ресурсов: лося, косули сибирской, рыси, соболя, медведя бурого, барсука на территории Новосибирской области в сезоне охоты 2024-2025 г.г.»	16
Пост. №318 от 01.04.2024 г. «О внесении изменений в постановление администрации района от 30.05.2014 № 1314 «Об утверждении порядка разработки, формирования и реализации муниципальных программ Искитимского района и методики оценки эффективности их реализации»	18
Пост. №338 от 02.04.2024 г. «Об установлении публичного сервитута» (с приложением)	19
Пост. №339 от 02.04.2024 г. «Об установлении публичного сервитута» (с приложением)	32
Пост. №340 от 02.04.2024 г. «Об установлении публичного сервитута» (с приложением)	43



Вестник

Искитимского района

www.iskitimr.nso.ru

Главный редактор Звягина И. А.
E-mail: press_ir@mail.ru
Тел. (838343) 7-99-39

УЧРЕДИТЕЛЬ: Администрация
Искитимского района. 633209, НСО,
г. Искитим, ул. Пушкина, 51

Отпечатано в администрации
Искитимского района:
633209, НСО, г. Искитим,
ул. Пушкина, 51

Тираж 9 экз.
Распространяется бесплатно

**АДМИНИСТРАЦИЯ
ИСКИТИМСКОГО РАЙОНА НОВОСИБИРСКОЙ ОБЛАСТИ**

**ПОСТАНОВЛЕНИЕ
26.03.2024 №291 г. Искитим**

**О внесении изменений в муниципальную программу «Культура Искитимского района»,
утвержденную Постановлением администрации Искитимского района Новосибирской
области от 07.10.2019 № 1093**

В связи с уточнением объемов финансирования муниципальной программы «Культура Искитимского района», руководствуясь Бюджетным кодексом Российской Федерации
ПОСТАНОВЛЯЮ:

1. Внести в муниципальную программу «Культура Искитимского района» (далее Программа), утвержденную постановлением администрации Искитимского района Новосибирской области от 07.10.2019 № 1093 (в редакции постановления администрации Искитимского района Новосибирской области от 07.02.2020 № 100; от 13.08.2020 № 800; от 08.12.2020 № 1212; от 28.01.2021 № 61; от 13.05.2021 № 416; от 06.08.2021 №837; от 22.12.2021 №1351; от 01.02.2022 №66; от 28.04.2022 №387, от 07.06.2022 № 561, от 28.10.2022 № 1093, от 09.02.2023 № 97, от 25.05.2023 № 537, от 24.10.2023 № 1236, от 08.02.2024 № 120) следующие изменения:

1.1. В разделе I «Паспорт Программы»:

- В таблице строку 9 «Источники финансирования» изложить в следующей редакции:

9	ист очн ики фин анс иро ван ия	Источник финансир ования	2020	2021	2022	2023	2024	2025	2026	итого
		Всего затрат на реализац ию программ ы, в том числе:	66023,60	73654,50	82838,90	128651,70	94165,60	97439,30	121741,60	664515,20
		средства федераль ного бюджета тыс.руб.	1003,90	7367,50	2370,10	2325,30	2129,90	2103,20	2133,50	19433,40
		средства областно го бюджета тыс.руб.	22633,50	43129,00	47121,20	48633,30	1357,00	8983,90	32381,20	204239,10
		средства бюджета района тыс.руб.	42386,20	23158,00	33347,60	77693,10	90678,70	86352,20	87226,90	440842,70
		внебюдж етные источник и тыс.руб.	0,00	0,00	0,00	0,00	0,00	0,00	0,00	0,00

1.2. Приложение 2 к Программе изложить в новой редакции согласно Приложению 1 к настоящему постановлению;

1.3. Приложение 3 к Программе изложить в новой редакции согласно Приложению 2 к настоящему постановлению.

2. Опубликовать настоящее постановление в «Вестнике Искитимского района» и разместить на официальном сайте администрации района.

3. Постановление вступает в силу после его официального опубликования.

4. Контроль за исполнением настоящего постановления возложить на заместителя главы администрации района по социальным вопросам Шпеку Б.Н.

Глава района

Ю.В. Саблин

1.8. Организация мероприятий по реализации проекта «Мероприятие года»	количество мероприятий по реализации проекта «Мероприятие года»	единица	2	2	2	1	2	2	2	13	ЦРКИр	Формирование единого культурного пространства в Искитимском районе
	стоимость единицы	тыс. руб.	40,00	40,00	139,25	490,00	30,00	30,00	40,00	х		
	сумма затрат, в том числе:	тыс. руб.	80,00	80,00	278,50	490,00	60,00	60,00	80,00	1128,50		
	федеральный бюджет	тыс. руб.	0,00	0,00	0,00	0,00	0,00	0,00	0,00	0,00		
	областной бюджет	тыс. руб.	0,00	0,00	0,00	0,00	0,00	0,00	0,00	0,00		
	бюджет района	тыс. руб.	80,00	80,00	278,50	490,00	60,00	60,00	80,00	1128,50		
	внебюджетные источники	тыс. руб.	0,00	0,00	0,00	0,00	0,00	0,00	0,00	0,00		
1.9. Проведение мероприятий направленных на сохранение, возрождение и пропаганду народной традиционной культуры	количество мероприятий по сохранению, возрождению и пропаганде народной традиционной культуры	единица	4	4	7	6	8	4	4	37	ЦРКИр	Сохранение богатейшего достояния народного искусства, традиций русского фольклора и его исторического развития
	стоимость единицы	тыс. руб.	287,50	45,00	73,71	34,00	20,00	46,00	51,25	х		
	сумма затрат, в том числе:	тыс. руб.	1150,00	180,00	516,00	204,00	160,00	184,00	205,00	2599,00		
	федеральный бюджет	тыс. руб.	0,00	0,00	0,00	0,00	0,00	0,00	0,00	0,00		
	областной бюджет	тыс. руб.	0,00	0,00	0,00	0,00	0,00	0,00	0,00	0,00		
	бюджет района	тыс. руб.	1150,00	180,00	516,00	204,00	160,00	184,00	205,00	2599,00		
	внебюджетные источники	тыс. руб.	0,00	0,00	0,00	0,00	0,00	0,00	0,00	0,00		
1.10. Проведение специальных тематических мероприятий по популяризации имиджа Искитимского района	количество мероприятий по популяризации имиджа района	единица	2	1	2	2	3	2	2	14	ЦРКИр	Привлечение внимания общественности и представителей средств массовой информации к Искитимскому району
	стоимость единицы	тыс. руб.	782,25	140,00	77,50	55,00	148,33	76,00	81,00	х		
	сумма затрат, в том числе:	тыс. руб.	1564,50	140,00	155,00	110,00	445,00	152,00	162,00	2728,50		
	федеральный бюджет	тыс. руб.	0,00	0,00	0,00	0,00	0,00	0,00	0,00	0,00		
	областной бюджет	тыс. руб.	0,00	0,00	0,00	0,00	0,00	0,00	0,00	0,00		
	бюджет района	тыс. руб.	1564,50	140,00	155,00	110,00	445,00	152,00	162,00	2728,50		
	внебюджетные источники	тыс. руб.	0,00	0,00	0,00	0,00	0,00	0,00	0,00	0,00		
1.11. Проведение конкурсов и фестивалей среди муниципальных учреждений культуры района	количество конкурсов и фестивалей среди муниципальных учреждений культуры	единица	3	4	4	5	10	4	4	34	ЦРКИр, ЦБС	Поддержка креативности и инициативы, поиск и внедрение новых технологий, форм и методов работы в деятельность учреждений.
	стоимость единицы	тыс. руб.	30,00	35,00	42,50	28,00	20,50	33,00	37,75	х		
	сумма затрат, в том числе:	тыс. руб.	90,00	140,00	170,00	140,00	205,00	132,00	151,00	1028,00		
	федеральный бюджет	тыс. руб.	0,00	0,00	0,00	0,00	0,00	0,00	0,00	0,00		
	областной бюджет	тыс. руб.	0,00	0,00	0,00	0,00	0,00	0,00	0,00	0,00		
	бюджет района	тыс. руб.	90,00	140,00	170,00	140,00	205,00	132,00	151,00	1028,00		

	внебюджетные источники	тыс. руб.	0,00	0,00	0,00	0,00	0,00	0,00	0,00	0,00		
Итого затрат по задаче 2, в том числе:		тыс. руб.	2237,60	9137,60	7713,80	38842,50	5261,10	10155,00	34244,90	107592,50		
федеральный бюджет		тыс. руб.	1003,90	7367,50	1778,20	1917,50	1771,30	1761,70	1783,10	15600,10		
областной бюджет		тыс. руб.	283,10	957,70	501,50	5040,80	499,60	8108,80	31502,90	15391,50		
бюджет района		тыс. руб.	950,60	812,40	5434,10	31884,20	2990,20	284,50	958,90	42356,00		
внебюджетные источники		тыс. руб.	0,00	0,00	0,00	0,00	0,00	0,00	0,00	0,00		
Итого затрат на реализацию программы, в том числе:		тыс. руб.	66023,60	73654,50	82838,90	128651,70	94165,60	97439,30	121741,60	664515,20		
федеральный бюджет		тыс. руб.	1003,90	7367,50	2370,10	2325,30	2129,90	2103,20	2133,50	19433,40		
областной бюджет		тыс. руб.	22633,50	43129,00	47121,20	48633,30	1357,00	8983,90	32381,20	204239,10		
бюджет района		тыс. руб.	42386,20	23158,00	33347,60	77693,10	90678,70	86352,20	87226,90	440842,70		
внебюджетные источники		тыс. руб.	0,00	0,00	0,00	0,00	0,00	0,00	0,00	0,00		

Используемые сокращения:

ЦБС – МКУК «Искитимская централизованная библиотечная система»

ЦРКИр – МБУК «Центр развития культуры Искитимского района»

»

ПРИЛОЖЕНИЕ 2
к постановлению администрации Искитимского района
от 26.03.2024 № 291

«ПРИЛОЖЕНИЕ 3
к муниципальной программе «Культура Искитимского района»

Сводные финансовые затраты по муниципальной программе
 «Культура Искитимского района»

Источники и объемы расходов по программе	Финансовые затраты								Примечание
	Всего	В том числе по годам реализации Программы						2026	
		2020	2021	2022	2023	2024	2025		
Всего финансовых затрат, в том числе из:	664515,20	66023,60	73654,50	82838,90	128651,70	94165,60	97439,30	121741,60	-
федеральный бюджет	19433,40	1003,90	7367,50	2370,10	2325,30	2129,90	2103,20	2133,50	-
областной бюджет	204239,10	22633,50	43129,00	47121,20	48633,3	1357,00	8983,90	32381,20	-
бюджет района	440842,70	42386,20	23158,00	33347,60	77693,10	90678,70	86352,20	87226,90	-
внебюджетные источники	0,00	0,00	0,00	0,00	0,00	0,00	0,00	0,00	-

»

**АДМИНИСТРАЦИЯ
ИСКИТИМСКОГО РАЙОНА НОВОСИБИРСКОЙ ОБЛАСТИ**

**ПОСТАНОВЛЕНИЕ
26.03.2024 №294 г. Искитим**

Об утверждении Правил выдачи единого социального сертификата на получение двух и более муниципальных услуг в социальной сфере, отнесенных к полномочиям органов местного самоуправления Искитимского муниципального района Новосибирской области

В соответствии с частью 9 статьи 20 Федерального закона от 13.07.2020 № 189-ФЗ «О государственном (муниципальном) социальном заказе на оказание государственных (муниципальных) услуг в социальной сфере»

ПОСТАНОВЛЯЮ:

1. Утвердить прилагаемые Правила выдачи единого социального сертификата на получение двух и более муниципальных услуг в социальной сфере, отнесенных к полномочиям органов местного самоуправления Искитимского муниципального района Новосибирской области (далее – Правила).

2. Установить, что положения абзаца второго пункта 3 и пункта 5 Правил не применяются в случае отсутствия соответствующей технической возможности информационного взаимодействия с федеральной государственной информационной системой «Единый портал государственных и муниципальных услуг (функций)», при отсутствии такой технической возможности - работа с потребителем, имеющим право на получение двух и более муниципальных услуг в социальной сфере, отнесенных к полномочиям органов местного самоуправления Искитимского района Новосибирской области, осуществляется в аналогичные сроки на основании заявления на бумажном носителе от получателя социального сертификата на оказание муниципальной услуги в социальной сфере, а также посредством информационных систем уполномоченных органов Искитимского муниципального района Новосибирской области.

3. Настоящее постановление вступает в силу после его официального опубликования.

4. Опубликовать постановление в «Вестнике Искитимского района» и разместить на сайте администрации Искитимского района: <https://iskitimr.nso.ru>

5. Контроль за исполнением постановления возложить на заместителя главы администрации района по социальным вопросам Шпеку Б.Н.

Глава района

Ю.В. Саблин

УТВЕРЖДЕНЫ
Постановлением администрации
Искитимского района
от 26.03.2024 № 294

ПРАВИЛА

выдачи единого социального сертификата на получение двух и более муниципальных услуг в социальной сфере, отнесенных к полномочиям органов местного самоуправления Искитимского муниципального района Новосибирской области

1. Настоящие Правила устанавливают порядок выдачи единого социального сертификата на получение двух и более муниципальных услуг в социальной сфере, отнесенных к полномочиям органов местного самоуправления Искитимского муниципального района Новосибирской области (далее - муниципальные услуги в социальной сфере), потребителю муниципальных услуг в социальной сфере, имеющему право на получение двух и более муниципальных услуг в социальной сфере, которые включены в муниципальные социальные заказы на оказание муниципальных услуг в социальной сфере одного или нескольких уполномоченных органов и оказание которых осуществляется в соответствии с социальным сертификатом на получение муниципальной услуги в социальной сфере (далее соответственно - потребитель услуг, муниципальный социальный заказ, социальный сертификат).

2. Под уполномоченным органом в целях настоящих Правил понимается орган местного самоуправления Искитимского муниципального района Новосибирской области, утверждающий муниципальный социальный заказ и обеспечивающий предоставление муниципальных услуг в социальной сфере потребителям услуг в соответствии с показателями, характеризующими качество оказания муниципальных услуг в социальной сфере и (или) объем оказания таких услуг и установленными муниципальным социальным заказом.

Иные понятия, применяемые в настоящих Правилах, используются в значениях, указанных в Федеральном законе от 13.07.2020 № 189-ФЗ «О государственном (муниципальном) социальном заказе на оказание государственных (муниципальных) услуг в социальной сфере» (далее - Федеральный закон).

3. Потребитель услуг в целях получения двух или более муниципальных услуг в социальной сфере, оказываемых в соответствии с социальным сертификатом, вправе в порядке, установленном постановлением администрации Искитимского района Новосибирской области, обратиться в уполномоченный орган (уполномоченные органы) с заявлением на оказание двух и более муниципальных услуг в социальной сфере с использованием социального сертификата (далее - заявление).

Потребитель в указанных целях вправе обратиться в уполномоченный орган (уполномоченные органы) с заявлением, подписанным усиленной неквалифицированной подписью заявителя, сертификат ключа проверки которой создан и используется в инфраструктуре, обеспечивающей информационно-технологическое взаимодействие информационных систем, используемых для предоставления государственных и муниципальных услуг в электронной форме, в установленном Правительством Российской Федерации порядке, с использованием федеральной государственной информационной системы «Единый портал государственных и муниципальных услуг (функций)» (далее - Единый портал государственных и муниципальных услуг).

4. Уполномоченным органом (уполномоченными органами) в течение 5 дней с даты получения заявления, поданного в соответствии с пунктом 3 настоящих Правил, осуществляется его рассмотрение и принятие решения о наличии или отсутствии у потребителя услуг права на получение двух или более муниципальных услуг в социальной сфере.

5. Уполномоченный орган в случае наличия у потребителя услуг права на получение двух и более муниципальных услуг в социальной сфере, которые включены в муниципальный социальный заказ одного уполномоченного органа, и получения от потребителя услуг соответствующего заявления формирует единый социальный сертификат в соответствии с общими требованиями к форме и содержанию социального сертификата на получение государственной (муниципальной) услуги в социальной сфере, утвержденными постановлением Правительства Российской Федерации от 24.11.2020 №1915 «Об утверждении общих требований к форме и содержанию социального сертификата на получение государственной (муниципальной) услуги в социальной сфере» (далее - Общие требования) и направляет потребителю услуг с использованием Единого портала государственных и муниципальных услуг информацию об услугах, оказываемых в соответствии с единым социальным сертификатом, в срок не позднее 1 рабочего дня со дня формирования единого социального сертификата.

В случае формирования единого социального сертификата информация о муниципальных услугах в социальной сфере формируется в отношении каждой из муниципальных услуг, на получение которой выдан единый социальный сертификат.

6. Уполномоченные органы в случае наличия у потребителя услуг права на получение двух и более муниципальных услуг в социальной сфере, которые включены в муниципальные социальные заказы нескольких уполномоченных органов, и получения от потребителя услуг соответствующего заявления формируют в рамках своей компетенции информацию по каждой муниципальной услуге в социальной сфере, включаемой в единый социальный сертификат, в соответствии с Общими требованиями.

На основании данной информации формируется единый социальный сертификат и потребителю услуг посредством использования единой системы межведомственного электронного взаимодействия и Единого портала государственных и муниципальных услуг в формате, утвержденном Министерством финансов Российской Федерации, в срок не позднее 1 рабочего дня со дня формирования единого социального сертификата направляется информация об услугах, оказываемых в соответствии с единым социальным сертификатом.

7. Формирование единого социального сертификата в электронном виде производится на основании сведений, предоставляемых потребителем услуг с использованием федеральной государственной информационной системы «Единая система идентификации и аутентификации в инфраструктуре, обеспечивающей информационно-технологическое взаимодействие информационных систем, используемых для предоставления государственных и муниципальных услуг в электронной форме» (далее – ЕСИА) посредством взаимодействия государственных информационных систем, муниципальных информационных систем и иных информационных систем, которые используются участниками информационного взаимодействия, в порядке, установленном приказом Министерства связи и массовых коммуникаций Российской Федерации от 13.04.2012 № 107 «Об утверждении Положения о федеральной государственной информационной системе «Единая система идентификации и аутентификации в инфраструктуре, обеспечивающей информационно-технологическое взаимодействие информационных систем, используемых для предоставления государственных и муниципальных услуг в электронной форме».

8. Идентификация социального сертификата в электронном виде, формируемого в виде реестровой записи соответствующей информационной системы, осуществляется посредством использования в качестве идентификатора страхового номера индивидуального лицевого счета застрахованного лица в системе индивидуального (персонифицированного) учета (СНИЛС) потребителя услуг.

9. В случае если федеральными законами предусмотрена возможность получения единого социального сертификата на бумажном носителе, потребитель услуг вправе обратиться в любой из уполномоченных органов за получением единого социального сертификата на бумажном носителе, заверенного подписью лица, имеющего право действовать от имени уполномоченного органа.

**АДМИНИСТРАЦИЯ
ИСКИТИМСКОГО РАЙОНА НОВОСИБИРСКОЙ ОБЛАСТИ**

**ПОСТАНОВЛЕНИЕ
27.03.2024 №304 г. Искитим**

Об организации и проведении общественных обсуждений о намечаемой хозяйственной и иной деятельности, которая подлежит экологической экспертизе на территории Искитимского района Новосибирской области по объекту «Обоснование объемов (лимитов, квот) добычи охотничьих ресурсов: лося, косули сибирской, рыси, соболя, медведя бурого, барсука на территории Новосибирской области в сезоне охоты 2024-2025 г.г.»

В соответствии со ст. 14 Федерального Закона от 23.11.1995 № 174-ФЗ «Об экологической экспертизе», Приказом Минприроды России от 01.12.2020 № 999 «Об утверждении требований к материалам оценки воздействия на окружающую среду», постановлением администрации Искитимского района Новосибирской области от 03.11.2021 № 1153 «Об утверждении Порядка организации и проведения общественных обсуждений о намечаемой хозяйственной и иной деятельности, которая подлежит экологической экспертизе на территории Искитимского района Новосибирской области» (изм. от 22.04.2022 № 366), на основании уведомления от № 3605-14/37 от 14.03.2024 от Министерства природных ресурсов и экологии Новосибирской области
ПОСТАНОВЛЯЮ:

1. Организовать и провести общественные обсуждения в форме общественных слушаний по объекту государственной экологической экспертизы: предварительные материалы по оценке воздействия на окружающую среду по материалам «Обоснование объемов (лимитов, квот) добычи охотничьих ресурсов: лося, косули сибирской, рыси, соболя, медведя бурого, барсука на территории Новосибирской области в сезоне охоты 2024-2025 г.г.», в 15 часов 00 минут 26.04.2024 года по адресу: 633209, Новосибирская область, г. Искитим, ул. Семипалатинская, 44 (Кабинет заместителя главы, начальника управления сельского хозяйства администрации Искитимского района).

1.1. Материалы по объекту общественных обсуждений, опубликовать и разместить в срок не позднее чем за 3 календарных дня до начала планируемого общественного обсуждения, исчисляемого с даты обеспечения доступности объекта общественных обсуждений для ознакомления в сети Интернет <https://iskitimr.nso.ru> на официальном сайте администрации Искитимского района Новосибирской области, раздел Главная/ Природные ресурсы, охрана окружающей среды, энергетика и газификация.

1.2. Длительность проведения общественных обсуждений с 26.03.2023г. по 06.05.2023г. (включительно).

1.3. Обеспечить письменный прием и документальное оформление замечаний и предложений от населения Искитимского района Новосибирской области, возможность ознакомления населения с материалами объекта о намечаемой хозяйственной и иной деятельности, которая подлежит экологической экспертизе:

предварительные материалы по оценке воздействия на окружающую среду по материалам обоснования объемов (лимитов, квот) добычи охотничьих ресурсов: лося, косули сибирской, рыси, соболя, медведя бурого, барсука на территории Новосибирской области в сезоне охоты 2024-2025 г.г. до 06.05.2024 года:

- в Министерстве природных ресурсов и экологии НСО, по адресу: 630099, г. Новосибирск, улица Красный проспект, дом 25. Время приема замечаний и предложений, ознакомление с материалами: с 09.00 до 18.00 (обед 13.00 - 14.00) часов, ежедневно (кроме субботы и воскресенья).

- в администрации Искитимского района Новосибирской области по адресу: Новосибирская область, г.Искитим, ул.Пушкина, 28 А, каб.8 (помещение отдела по природным ресурсам, охране окружающей среды, ЖКХ, энергетики и газификации администрации района). Время приема замечаний и предложений, ознакомление с материалами: с 14.00 до 17.00 часов, ежедневно, кроме субботы и воскресенья).

2. Назначить лиц, ответственных за прием граждан, учет предложений и замечаний, взаимодействие и координацию совместных действий:

2.1. от Министерства природных ресурсов и экологии Новосибирской области (Заявитель общественных слушаний) – консультант И.А. Бибко, тел.: (383) 238 72 97. Адрес: 630099, г. Новосибирск, улица Красный проспект, дом 25, email: bibkoia@nso.ru

2.2. от администрации Искитимского района – начальник отдела по природным ресурсам, охране окружающей среды, ЖКХ, энергетики и газификации администрации Искитимского района, Переладова Е.А., тел. 8(38343) 4-20-07. Адрес: Новосибирская область, г. Искитим, ул. Пушкина, 28А, 2 этаж.

3. Опубликовать настоящее постановление в «Вестнике Искитимского района» и разместить на официальном сайте Искитимского района.

4. Контроль за исполнением данного постановления возложить на заместителя главы администрации Искитимского района Новосибирской области Лоханова В.Я.

Глава района

Ю.В. Саблин

**АДМИНИСТРАЦИЯ
ИСКИТИМСКОГО РАЙОНА НОВОСИБИРСКОЙ ОБЛАСТИ**

**ПОСТАНОВЛЕНИЕ
01.04.2024 №318 г. Искитим**

О внесении изменений в постановление администрации района от 30.05.2014 № 1314 «Об утверждении порядка разработки, формирования и реализации муниципальных программ Искитимского района и методики оценки эффективности их реализации»

В соответствии со статьей 179 Бюджетного кодекса Российской Федерации, целях повышения эффективности реализации муниципальных программ Искитимского района, повышения результативности использования средств бюджета Искитимского района,
ПОСТАНОВЛЯЮ:

1. Внести в Порядок разработки, формирования и реализации муниципальных программ Искитимского района (далее – Порядок), утвержденный постановлением администрации района от 30.05.2014 № 1314 «Об утверждении порядка разработки, формирования и реализации муниципальных программ Искитимского района и методики оценки эффективности их реализации» (в редакции постановлений администрации района от 13.10.2014 № 2505, от 15.04.2016 № 353, от 25.01.2017 № 94, от 18.10.2018 № 1097, от 13.06.2019 № 590, от 16.09.2021 № 962), следующие изменения:

1.1 Абзац 1 пункта 7 Раздел IV Порядка изложить в следующей редакции:
«Программа подлежит приведению в соответствии с решением о местном бюджете не позднее 1 апреля текущего финансового года».

2. Опубликовать настоящее постановление в «Вестнике Искитимского района» и разместить на официальном сайте администрации района.

3. Настоящее постановление вступает в силу после его официального опубликования.

4. Контроль за исполнением постановления оставляю за собой.

Глава района

Ю.В. Саблин

**АДМИНИСТРАЦИЯ
ИСКИТИМСКОГО РАЙОНА НОВОСИБИРСКОЙ ОБЛАСТИ**

**ПОСТАНОВЛЕНИЕ
02.04.2024 №338 г. Искитим**

Об установлении публичного сервитута

Рассмотрев ходатайство Общества с ограниченной ответственностью «Газпром газораспределение Томск» об установлении публичного сервитута на земельный участок с кадастровым номером: 54:07:047408:1074 и земли, государственная собственность на которые не разграничена в границах кадастровых кварталов: 54:07:042801, 54:07:047408, 54:07:000000 в соответствии со статьёй 23, главой V.7 Земельного кодекса Российской Федерации, Федеральным законом от 25.10.2001 № 137-ФЗ «О введении в действие Земельного кодекса Российской Федерации»,

ПОСТАНОВЛЯЮ:

1. Установить публичный сервитут на земельный участок и на земли:

- с кадастровым номером 54:07:047408:1074, местоположение Новосибирская область, Искитимский район, МО Преображенский сельсовет, на земельном участке расположена автомобильная дорога «96 км. а/д «К-29» - Алексеевский», код дороги Н-0823, площадью 226,87 кв.м., категория земель – земли промышленности, энергетики, транспорта, связи, радиовещания, телевидения, информатики, земли для обеспечения космической деятельности, земли обороны, безопасности и земли иного специального назначения;

- в кадастровых кварталах: 54:07:042801, 54:07:047408, 54:07:000000, площадью 20087,34 кв.м местоположение: Новосибирская область, Искитимский район;

в интересах Общества с ограниченной ответственностью «Газпром газораспределение Томск» (ОГРН 1087017002533, ИНН/КПП 7017203428/701701001, адрес: 634021, Российская Федерация, г. Томск, проспект Фрунзе, д. 170а).

2. Утвердить границы публичного сервитута согласно приложению.

3. Публичный сервитут устанавливается согласно «Программы развития газоснабжения и газификации Новосибирской области на период 2021-2025 годы», планом-графиком синхронизации выполнения программы развития газоснабжения и газификации Новосибирской области на 2023 год.

4. Порядок установления зон с особыми условиями использования территорий и содержание ограничений прав на земельные участки в границах таких зон определяется в соответствии с Постановлением Правительства Российской Федерации от 20.11.2000 № 878 «Об утверждении Правил охраны газораспределительных сетей».

5. Цель установления публичного сервитута – строительство и эксплуатация линейного объекта системы газоснабжения, его неотъемлемых технологических

частей, необходимых для организации газоснабжения населения «Распределительный газопровод в п.Алексеевский (код объекта ГРО_54/ВП20)»

6. Срок публичного сервитута – 49 лет.

7. Срок, в течение которого использование земельного участка (его части) в соответствии с разрешенным использованием будет невозможно или существенно затруднено – 6,5 месяцев.

8. Плата за публичный сервитут, установленный в отношении земельных участков и (или) земель, находящихся в государственной или муниципальной собственности и не обремененных правами третьих лиц, вносится обладателем публичного сервитута единовременным платежом не позднее шести месяцев со дня принятия решения об установлении публичного сервитута.

Плата за публичный сервитут рассчитывается пропорционально площади земельного участка и (или) земель в установленных границах публичного сервитута.

Плата за публичный сервитут в отношении земельного участка, находящегося в государственной или муниципальной собственности и не обремененного правами третьих лиц, устанавливается в размере 0,01 процента кадастровой стоимости такого земельного участка за каждый год использования этого земельного участка. При этом плата за публичный сервитут, установленный на три года и более, не может быть менее чем 0,1 процента кадастровой стоимости земельного участка, обремененного сервитутом, за весь срок сервитута.

Размер платы за земли, государственная собственность на которые не разграничена в кадастровых кварталах: 54:07:042801, 54:07:047408, 54:07:000000, площадью 20087,34 кв.м. за весь срок действия публичного сервитута составляет:

$20087,34(S) \times 39,24(\text{СУКС}) \times 0,01\% \times 49 = 3862$ (Три тысячи восемьсот шестьдесят два) рубля 31 копейка,

где: S – площадь земель в установленных границах публичного сервитута;

СУКС – средний уровень кадастровой стоимости земельных участков по Искитимского району Новосибирской области, утвержденный приказом департамента имущества и земельных отношений Новосибирской области от 20.10.2022 № 3017.

Реквизиты для оплаты за публичный сервитут: счет получателя - 40102810445370000043, расчетный счет - 03100643000000015100, банк получателя – Сибирское ГУ Банка России//УФК по Новосибирской области г.Новосибирск, БИК банка получателя – 015004950, получатель – администрация Искитимского района Новосибирской области, лицевой счет - 04513003470, ИНН – 5446004474, КПП – 544601001, ОКТМО – 50615000, КБК 700 1 11 05313 05 0000 120.

9. Обладателю публичного сервитута необходимо заключить соглашение об осуществлении публичного сервитута в соответствии со статьей 39.47 Земельного Кодекса Российской Федерации с правообладателем земельного участка с кадастровым номером 54:07:047408:1074.

10. Обладатель публичного сервитута обязан привести земельный участок в состояние, пригодное для его использования в соответствии с разрешенным использованием, в срок не позднее чем три месяца после завершения капитального или текущего ремонта, реконструкции, эксплуатации, консервации, сноса

инженерного сооружения, для размещения которого был установлен публичный сервитут.

11. Опубликовать постановление в «Вестнике Искитимского района», в «Искитимской газете», на сайте администрации Искитимского района: <http://www.iskitimr.nso.ru>.

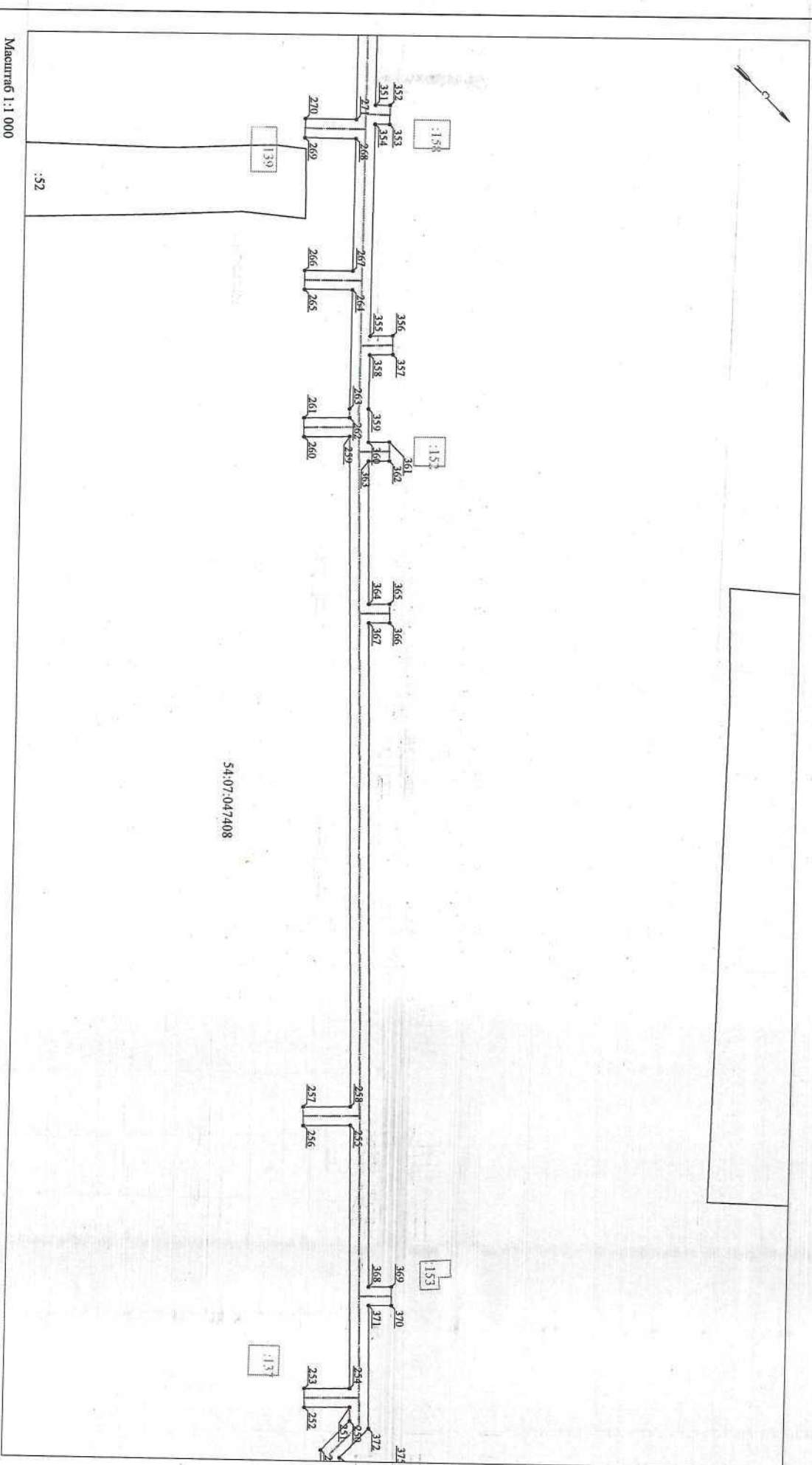
Глава района

Ю.В. Саблин

Схема расположения границ публичного сервитута

УТВЕРЖДЕНА

(информацию об участии, включая наименование органа государственной власти как органа местного самоуправления, принявшего решение об утверждении схемы или подписание соглашения о предоставлении земельного участка)



Масштаб 1:1 000

:52

54:07:04/7408

Схема расположения границ публичного сервитута

УТВЕРЖДЕНА

(подписавшие документ об утверждении, включая наименование
органа государственной власти или органа местного
самоуправления, принявшие решение об утверждении схемы
или подписание соглашения о прекращении земельных участков)

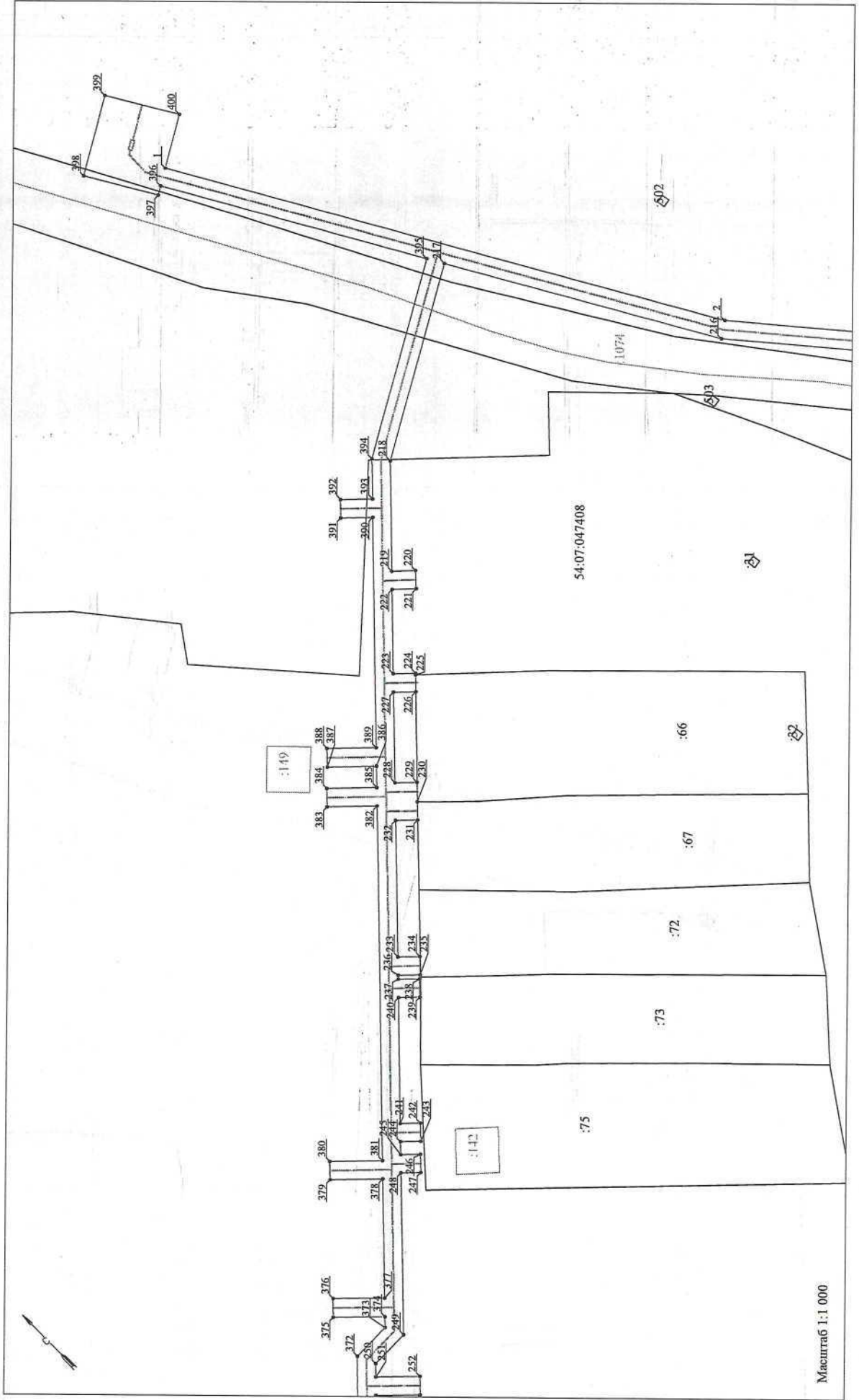
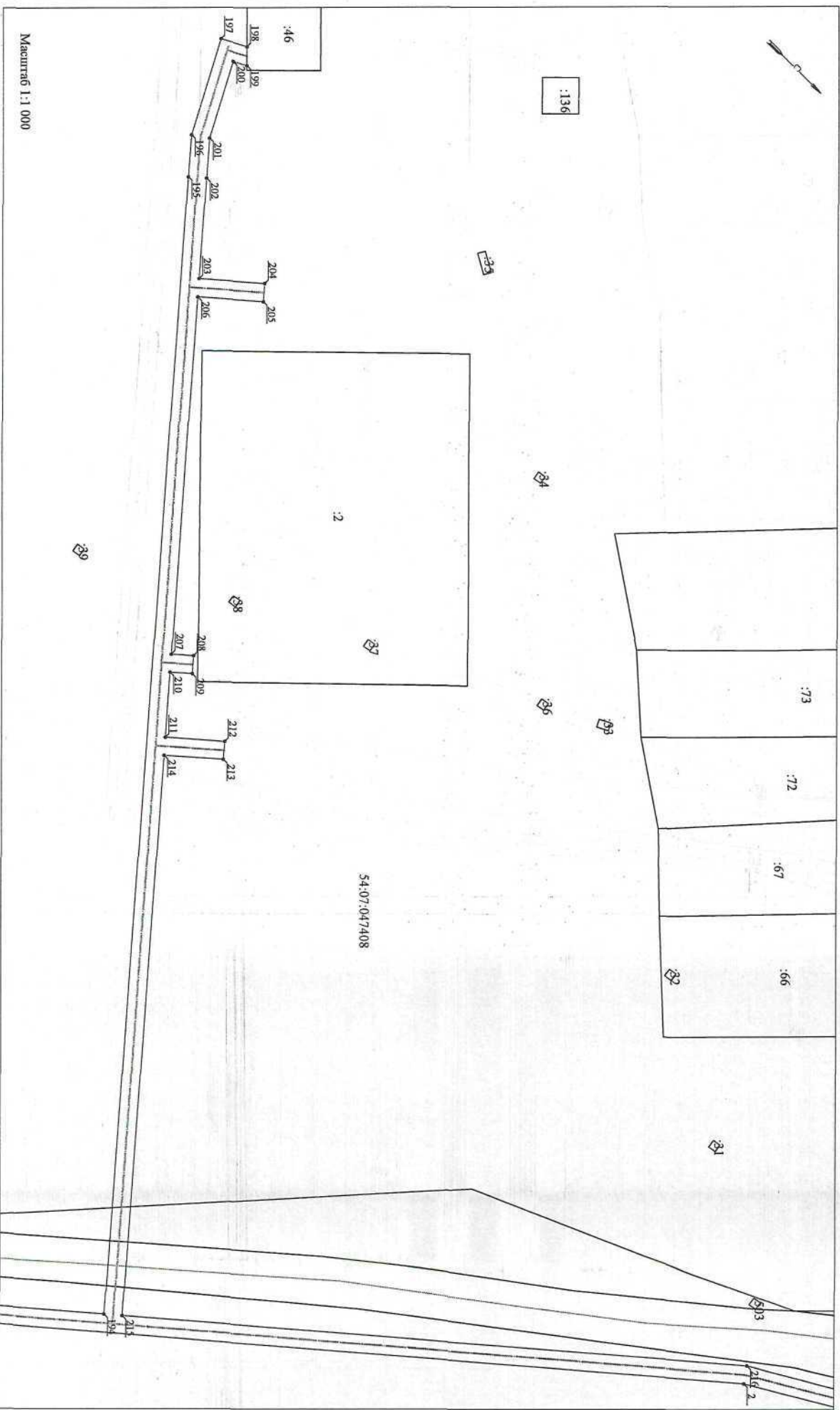


Схема расположения границ публичного сервитута

УТВЕРЖДЕНА

(наименование документа об утверждении, дата и наименование органа государственной власти или органа местного самоуправления, принявшие решение об утверждении схемы или допущениях, связанных с прекращением земельного участка)

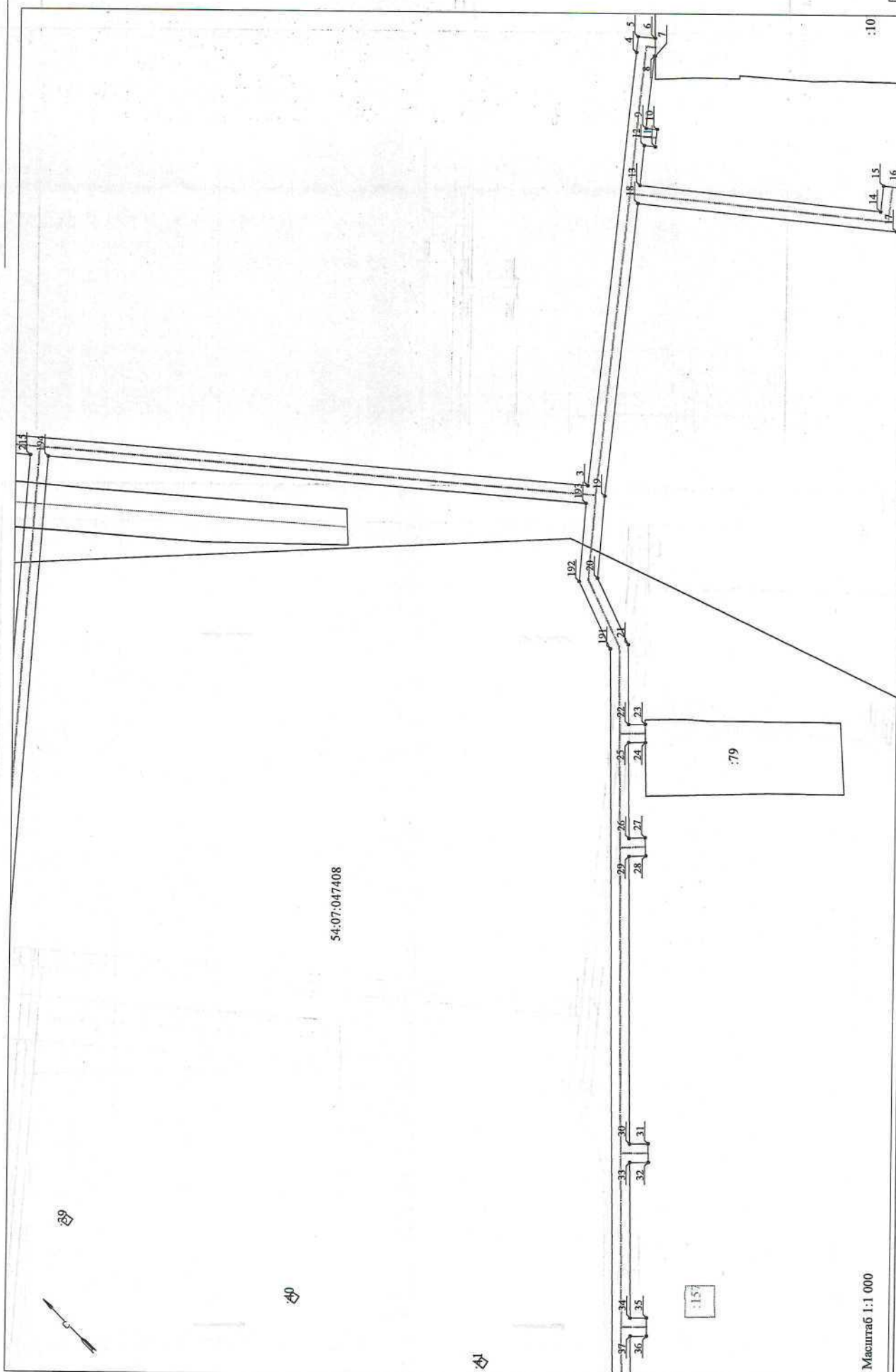


Масштаб 1:1 000

Схема расположения границ публичного сервитута

УТВЕРЖДЕНА

(вместоимение документа об утверждении, включая наименование
органа государственной власти или органа местного
самоуправления, принявших решение об утверждении схемы
или подписавших соглашение о предоставлении земельного участка)



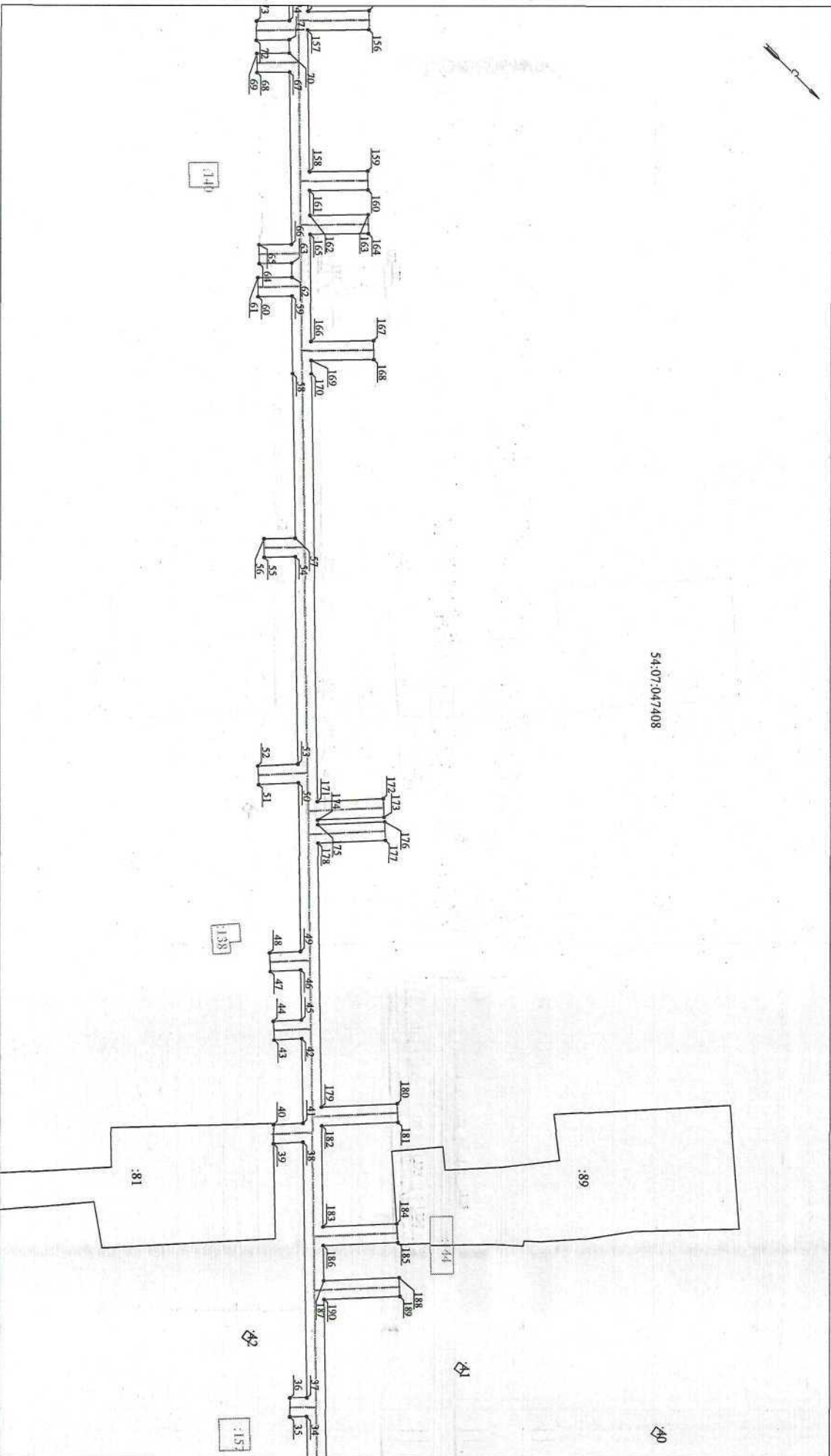
54:07:047408

Масштаб 1:1 000

УТВЕРЖДЕНА

(подписание досчета об утверждении, лодочка выделена)
органом государственной власти или органом местного самоуправления, принявшие решение об утверждении схемы или подписавшие соглашение о предоставлении земельного участка)

54:07:047408



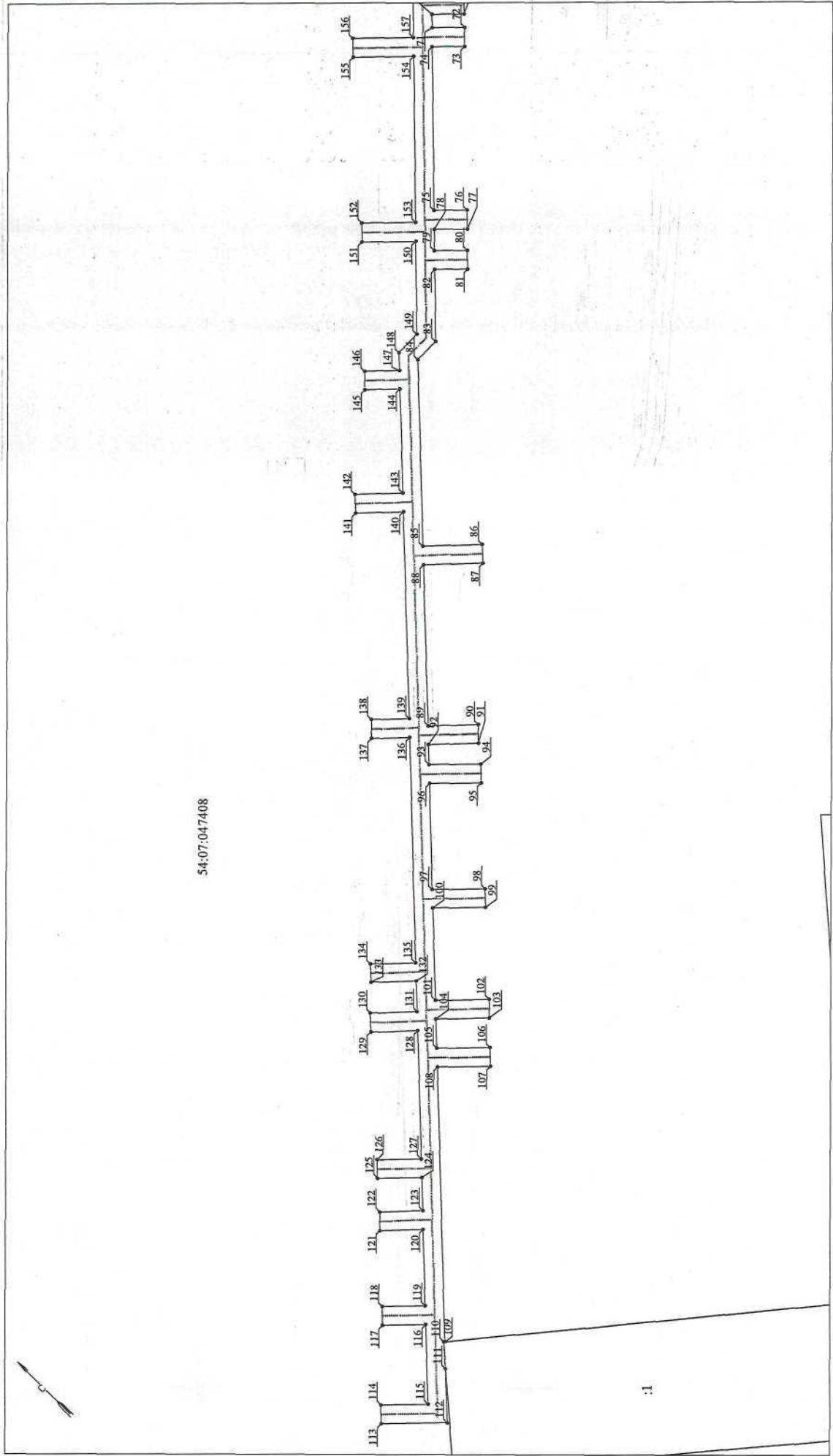
Масштаб 1:1 000

Схема расположения границ публичного сервитута

УТВЕРЖДЕНА

(санкционирование документа об утверждении, включая наименование
органа государственной власти или органа местного
самоуправления, принявшего решение об утверждении схемы
или подписание соглашения о предоставлении публичных участков)

54:07:047408



:1

Масштаб 1:1 000

Схема расположения границ публичного сервитута

Каталог координат
Система координат - МСК 54 зона 4
Общ. площадь 20264 кв. м

№ точки	X	Y
202	407546.23	4185236.81
203	407560.25	4185260.34
204	407575.73	4185251.12
205	407578.29	4185255.42
206	407562.81	4185264.64
207	407613.31	4185349.43
208	407618.55	4185346.31
209	407621.11	4185350.6
210	407615.86	4185353.73
211	407625.02	4185369.1
212	407639.04	4185360.78
213	407641.59	4185365.07
214	407627.58	4185373.4
215	407706.9	4185506.58
216	407855.59	4185419.86
217	407929.31	4185393.21
218	407910.27	4185340.52
219	407892.67	4185316.41
220	407887.51	4185320.34
221	407884.48	4185316.36
222	407889.72	4185312.37
223	407876.09	4185293.7
224	407871.17	4185297.33
225	407870.89	4185296.95
226	407868.2	4185293.23
227	407873.14	4185289.66
228	407858.67	4185269.84
229	407853.81	4185273.4
230	407850.74	4185269.16
231	407847.81	4185265.17
232	407852.67	4185261.61
233	407830.64	4185231.44
234	407825.77	4185235
235	407822.82	4185230.96
236	407827.69	4185227.4
237	407827.07	4185226.55
238	407822.34	4185230.01
239	407819.39	4185225.97
240	407824.12	4185222.51
241	407804.16	4185195.16
242	407799.71	4185198.43
243	407796.75	4185194.4
244	407801.21	4185191.12
245	407799.12	4185188.26
246	407794.76	4185191.45
247	407791.81	4185187.41
248	407796.17	4185184.22
249	407770.25	4185148.7
250	407771.95	4185137.94
251	407769.82	4185134.99
252	407760.04	4185142.07
253	407757.11	4185138.01
254	407766.89	4185130.94
255	407725.7	4185074
256	407715.57	4185081.31
257	407712.64	4185077.26
258	407722.77	4185069.95
259	407617.98	4184925.05

№ точки	X	Y
260	407608.16	4184932.15
261	407605.23	4184928.1
262	407615.05	4184921
263	407613.72	4184919.16
264	407595.88	4184893.15
265	407585.48	4184900.43
266	407582.61	4184896.33
267	407593.05	4184889.03
268	407573.33	4184860.29
269	407562.19	4184867.93
270	407559.37	4184863.81
271	407570.5	4184856.17
272	407550.86	4184827.54
273	407539.36	4184835.57
274	407536.5	4184831.47
275	407548.03	4184823.42
276	407544.22	4184817.86
277	407525.88	4184813.15
278	407520.44	4184805.15
279	407515.13	4184808.76
280	407512.32	4184804.63
281	407517.63	4184801.02
282	407481.8	4184748.32
283	407476.77	4184751.9
284	407473.87	4184747.83
285	407478.99	4184744.18
286	407458.23	4184713.65
287	407452.47	4184717.74
288	407449.58	4184713.66
289	407455.41	4184709.51
290	407453.64	4184706.91
291	407448.23	4184710.75
292	407445.33	4184706.67
293	407450.83	4184702.77
294	407433.06	418476.64
295	407425.41	4184682.05
296	407422.52	4184677.97
297	407430.25	4184672.5
298	407429.02	4184670.7
299	407422.53	4184675.29
300	407422.53	4184675.29
301	407421.4	4184676.09
302	407418.51	4184672.01
303	407426.21	4184666.57
304	407424.97	4184664.74
305	407434.53	4184657.99
306	407366.46	4184561.7
307	407377.07	4184554.2
308	407379.96	4184558.28
309	407373.43	4184562.9
310	407390.91	4184587.62
311	407397.29	4184583.11
312	407400.18	4184587.19
313	407393.79	4184591.71
314	407394.54	4184592.76
315	407401.01	4184588.19
316	407403.89	4184592.27
317	407397.43	4184596.84

№ точки	X	Y
318	407412.2	4184617.74
319	407418.95	4184612.98
320	407422.17	4184617.36
321	407425.05	4184621.45
322	407418.23	4184626.27
323	407437.14	4184653.01
324	407439.62	4184651.26
325	407442.51	4184655.34
326	407440.03	4184657.09
327	407441.5	4184659.18
328	407431.87	4184665.99
329	407453.12	4184697.25
330	407466.97	4184687.29
331	407469.89	4184691.35
332	407455.93	4184701.38
333	407458.6	4184705.3
334	407472.25	4184695.9
335	407475.09	4184700.02
336	407461.41	4184709.44
337	407477.3	4184732.81
338	407490.68	4184723.39
339	407493.56	4184727.47
340	407480.12	4184736.95
341	407483.76	4184742.31
342	407497.27	4184732.79
343	407500.15	4184736.88
344	407486.57	4184746.44
345	407509.05	4184779.5
346	407522.69	4184769.9
347	407525.57	4184773.99
348	407511.86	4184783.63
349	407528.96	4184808.78
350	407547.28	4184813.48
351	407572.43	4184850.14
352	407575.61	4184847.96
353	407578.44	4184852.08
354	407575.26	4184854.26
355	407606.93	4184900.43
356	407611.76	4184896.88
357	407614.72	4184900.91
358	407609.76	4184904.55
359	407617.81	4184916.28
360	407622.94	4184923.38
361	407627.44	4184920.12
362	407630.37	4184924.17
363	407625.87	4184927.43
364	407648.35	4184958.51
365	407652.84	4184955.26
366	407655.77	4184959.31
367	407651.28	4184962.56
368	407754.96	4185105.92
369	407759.9	4185102.38
370	407762.81	4185106.45
371	407757.89	4185109.97
372	407777.21	4185136.69
373	407775.51	4185147.43
374	407777.23	4185149.79
375	407788.7	4185141.54

№ точки	X	Y
376	407791.62	4185145.6
377	407780.18	4185153.83
378	407799.29	4185180.01
379	407810.92	4185171.52
380	407813.87	4185175.56
381	407802.24	4185184.05
382	407859.05	4185261.87
383	407870.07	4185253.81
384	407873.02	4185257.85
385	407861.99	4185265.91
386	407865.41	4185270.59
387	407876.25	4185262.66
388	407879.2	4185266.7
389	407868.35	4185274.62
390	407905.37	4185325.34
391	407912.45	4185320.17
392	407915.4	4185324.2
393	407908.32	4185329.38
394	407914.73	4185338.15
395	407934.01	4185391.51
396	408004.87	4185365.89
397	408003.97	4185363.5
398	408023.62	4185356.12
399	408031.64	4185377.46
400	408011.99	4185384.84
1	408006.63	4185370.57

УТВЕРЖДЕНА

(инициалы, фамилия, отчество, должность, дата утверждения)
 уполномоченного лица или органа местного самоуправления, принявшего решение об утверждении схемы
 или подписавшего соглашение о предоставлении земельного участка)

**АДМИНИСТРАЦИЯ
ИСКИТИМСКОГО РАЙОНА НОВОСИБИРСКОЙ ОБЛАСТИ**

**ПОСТАНОВЛЕНИЕ
02.04.2024 №339 г. Искитим**

Об установлении публичного сервитута

Рассмотрев ходатайство Общества с ограниченной ответственностью «Газпром газораспределение Томск» об установлении публичного сервитута на земельный участок с кадастровым номером 54:07:047411:130 и земли в границах кадастровых кварталов: 54:07:047411, 54:07:043301, 54:07:000000 из земель, государственная собственность на которые не разграничена в соответствии со статьёй 23, главой V.7 Земельного кодекса Российской Федерации, Федеральным законом от 25.10.2001 № 137-ФЗ «О введении в действие Земельного кодекса Российской Федерации»,

ПОСТАНОВЛЯЮ:

1. Установить публичный сервитут на земельный участок и на земли:
 - с кадастровым номером 54:07:047411:130, местоположение установлено Новосибирская область, Искитимский район, МО Шибковский сельсовет, площадью 1965,88 кв.м., категория земель – земли сельскохозяйственного назначения;
 - в кадастровых кварталах: 54:07:047411, 54:07:043301, 54:07:000000, площадью 15478,32 кв.м местоположение: Новосибирская область, Искитимский район;в интересах Общества с ограниченной ответственностью «Газпром газораспределение Томск» (ОГРН 1087017002533, ИНН/КПП 7017203428/701701001, адрес: 634021, Российская Федерация, г. Томск, проспект Фрунзе, д. 170а).
2. Утвердить границы публичного сервитута согласно приложению.
3. Публичный сервитут устанавливается согласно «Программы развития газоснабжения и газификации Новосибирской области на период 2021-2025 годы», планом-графиком синхронизации выполнения программы развития газоснабжения и газификации Новосибирской области на 2023 год.
4. Порядок установления зон с особыми условиями использования территорий и содержание ограничений прав на земельные участки в границах таких зон определяется в соответствии с Постановлением Правительства Российской Федерации от 20.11.2000 № 878 «Об утверждении Правил охраны газораспределительных сетей».
5. Цель установления публичного сервитута – строительство и эксплуатация линейного объекта системы газоснабжения, его неотъемлемых технологических частей, необходимых для организации газоснабжения населения «Распределительный газопровод в д.Новолебедевка (код объекта ГРО_54/ВП16)»
6. Срок публичного сервитута – 49 лет.

7. Срок, в течение которого использование земельного участка (его части) в соответствии с разрешенным использованием будет невозможно или существенно затруднено - 6,5 месяцев.

8. Плата за публичный сервитут, установленный в отношении земельных участков и (или) земель, находящихся в государственной или муниципальной собственности и не обремененных правами третьих лиц, вносится обладателем публичного сервитута единовременным платежом не позднее шести месяцев со дня принятия решения об установлении публичного сервитута.

Плата за публичный сервитут рассчитывается пропорционально площади земельного участка и (или) земель в установленных границах публичного сервитута.

Плата за публичный сервитут в отношении земельного участка, находящегося в государственной или муниципальной собственности и не обремененного правами третьих лиц, устанавливается в размере 0,01 процента кадастровой стоимости такого земельного участка за каждый год использования этого земельного участка. При этом плата за публичный сервитут, установленный на три года и более, не может быть менее чем 0,1 процента кадастровой стоимости земельного участка, обремененного сервитутом, за весь срок сервитута.

Размер платы за земли, государственная собственность на которые не разграничена в кадастровых кварталах: 54:07:047411, 54:07:043301, 54:07:000000, площадью 15478,32 кв.м. за весь срок действия публичного сервитута составляет:

$15478,32(S) \times 39,24(\text{СУКС}) \times 0,01\% \times 49 = 2976,11$ (Две тысячи девятьсот семьдесят шесть) рублей 11 копеек,

где: S – площадь земель в установленных границах публичного сервитута;

СУКС – средний уровень кадастровой стоимости земельных участков по Искитимского району Новосибирской области, утвержденный приказом департамента имущества и земельных отношений Новосибирской области от 20.10.2022 № 3017.

Размер платы за часть земельного участка с кадастровым номером 54:07:047411:130, площадью 1965,88 кв.м., государственная собственность на который не разграничена составляет:

$26809815,28(\text{КС}) / 8512989(\text{SЗУ}) \times 1965,88(\text{СЧЗУ}) \times 0,01\% \times 49 = 30$ (Тридцать) рублей 33 копейки;

Реквизиты для оплаты за публичный сервитут: счет получателя - 40102810445370000043, расчетный счет - 03100643000000015100, банк получателя – Сибирское ГУ Банка России//УФК по Новосибирской области г.Новосибирск, БИК банка получателя – 015004950, получатель – администрация Искитимского района Новосибирской области, лицевой счет - 04513003470, ИНН – 5446004474, КПП – 544601001, ОКТМО – 50615440, КБК 700 1 11 05313 05 0000 120.

9. Обладатель публичного сервитута обязан привести земельный участок в состояние, пригодное для его использования в соответствии с разрешенным использованием, в срок не позднее чем три месяца после завершения капитального или текущего ремонта, реконструкции, эксплуатации, консервации, сноса инженерного сооружения, для размещения которого был установлен публичный сервитут.

10. Опубликовать постановление в «Вестнике Искитимского района», в «Искитимской газете», на сайте администрации Искитимского района: <http://www.iskitimr.nso.ru>.

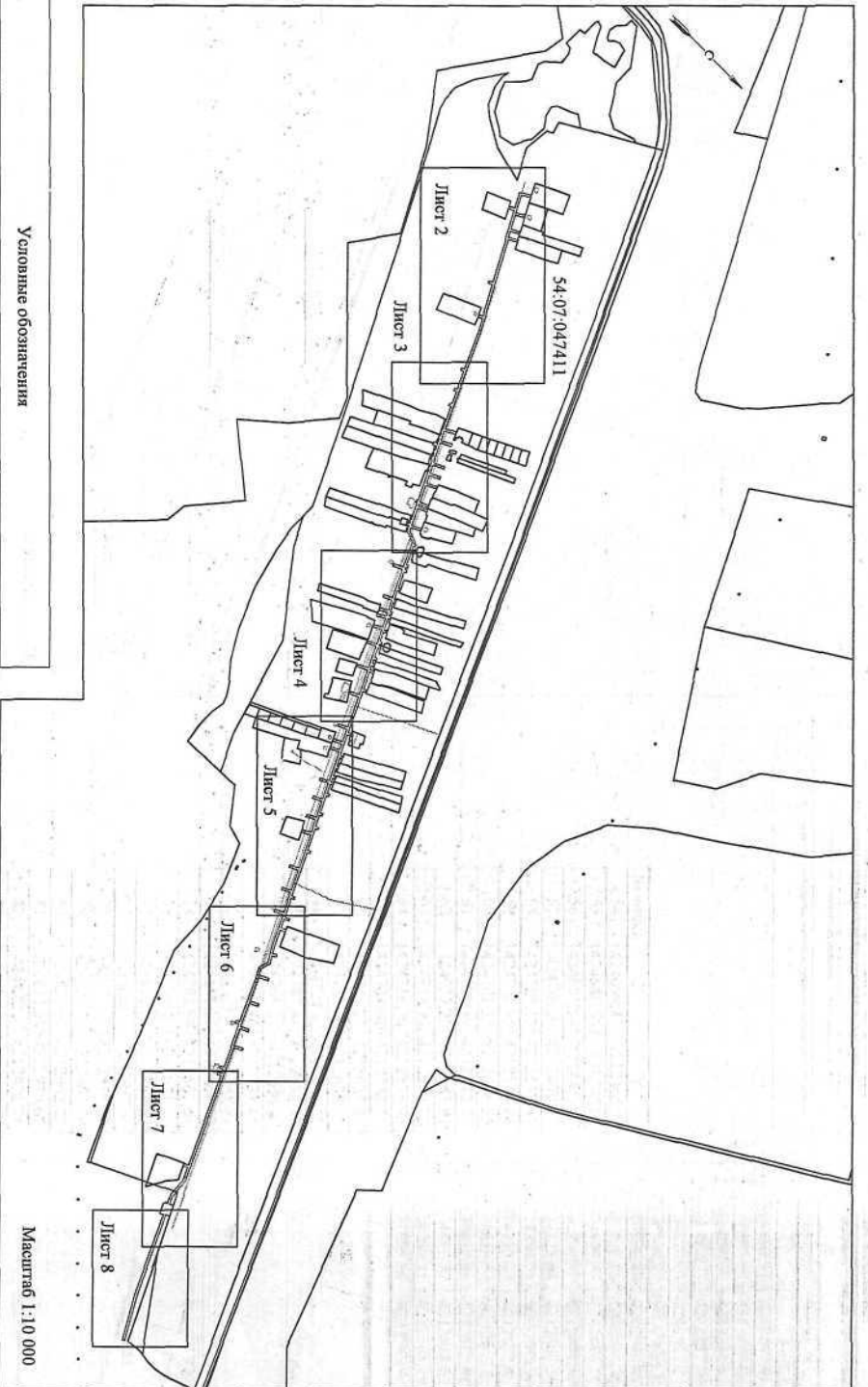
Глава района

Ю.В. Саблин

Схема расположения границ публичного сервитута

УТВЕРЖДЕНА

(подписание документа об утверждении, подпись и наименование
органа государственной власти или органа местного
самоуправления, прикладывает решение об утверждении схемы
или подписанием соглашения о предоставлении земельного участка)



Условные обозначения

	- проектные границы публичного сервитута
	- ось трассы проектируемого газопровода
	- проектируемый газорегуляторный пункт
	- граница кадастрового квартала
	- номер кадастрового квартала
	- граница земельного участка, сведения о котором содержится в ЕГРН
	- обозначение существующего земельного участка в кадастровом квартале
	- кадастровый номер объекта капитального строительства
	- характерная точка проектной границы публичного сервитута

Каталог координат Система координат - МСК-54 зона 4 Площадь контура 17444 кв. м		
№ точки	X	Y
1	424567.68	4212004.28
2	424549.72	4212009.41
3	424550.28	4212011.57
4	424551.04	4212014.23
5	424569.05	4212009.09
6	424571.03	4212016.02
7	424552.43	4212021.33
8	424553.81	4212026.14
9	424572.4	4212020.82
10	424577.46	4212038.5
11	424558.76	4212043.85
12	424560.13	4212048.66
13	424578.83	4212043.31
14	424587.29	4212072.89
15	424568.48	4212078.28

№ точки	X	Y
16	424569.85	4212083.08
17	424588.66	4212077.7
18	424601.53	4212122.7
19	424578.2	4212129.37
20	424578.85	4212131.79
21	424579.54	4212134.19
22	424602.9	4212127.51
23	424617.54	4212178.73
24	424598.72	4212184.11
25	424600.09	4212188.92
26	424618.92	4212183.54
27	424620.87	4212190.39
28	424636.93	4212246.64
29	424618.59	4212251.88
30	424619.96	4212256.69
31	424638.31	4212251.45
32	424645.68	4212277.28
33	424627.12	4212282.58
34	424627.81	4212284.98

№ точки	X	Y
35	424628.55	4212287.37
36	424647.06	4212282.09
37	424650.36	4212293.68
38	424631.81	4212298.97
39	424632.45	4212301.39
40	424633.14	4212303.8
41	424651.74	4212298.49
42	424668.87	4212358.5
43	424650.27	4212363.81
44	424651.64	4212368.62
45	424670.24	4212363.3
46	424679.65	4212396.24
47	424660.52	4212401.7
48	424661.89	4212406.51
49	424681.02	4212401.04
50	424690.5	4212434.24
51	424671.15	4212439.77
52	424672.53	4212444.57
53	424691.87	4212439.05

№ точки	X	Y
54	424699.43	4212465.5
55	424680.16	4212471
56	424681.56	4212475.8
57	424700.8	4212470.31
58	424720.12	4212537.97
59	424700.95	4212543.44
60	424702.33	4212548.25
61	424721.49	4212542.77
62	424733.23	4212583.91
63	424714.98	4212589.12
64	424716.36	4212593.93
65	424734.61	4212588.71
66	424746.27	4212629.56
67	424721.16	4212635.33
68	424728.6	4212640.12
69	424747.64	4212634.37
70	424766.21	4212699.4
71	424778.96	4212731.45
72	424770	4212749.91
73	424801.25	4212864.77
74	424792.89	4212867.04
75	424794.2	4212871.87
76	424802.57	4212869.59
77	424826.6	4212957.9
78	424819	4212959.97
79	424820.31	4212964.79
80	424827.91	4212962.73
81	424830.08	4212970.67
82	424822.5	4212972.74
83	424823.81	4212977.56
84	424831.39	4212975.5
85	424882.12	4213161.93
86	424872.83	4213164.47
87	424873.49	4213166.88
88	424874.19	4213169.28
89	424883.44	4213166.76
90	424890.64	4213193.22
91	424886.64	4213235.01
92	424891.12	4213251.35
93	424883.57	4213253.43
94	424889.63	4213273.33
95	424897.15	4213273.33
96	424927.34	4213434.16
97	424976.26	4213350.18
98	424980.5	4213352.45
99	424947.11	4213436.63
100	424901.97	4213372
101	424909.64	4213269.89

Схема расположения границ публичного сервитута

УТВЕРЖДЕНА

(наименование документа утверждения, включая наименование органа государственной власти или органа местного самоуправления, принявшего решение об утверждении схемы или подлежащих сезащению с переформированными земельными участками)

Каталог координат		
Система координат - МСК-54 зона 4		
№ точки	X	Y
102	424903.57	4213247.91
103	424895.94	4213250.02
104	424891.7	4213234.57
105	424895.7	4213192.79
106	424820.16	4212915.21
107	424838.21	4212910.3
108	424836.89	4212905.47
109	424818.85	4212910.38
110	424809.53	4212876.12
111	424826.95	4212871.38
112	424825.64	4212866.56
113	424808.21	4212871.3
114	424795.03	4212822.85
115	424813.57	4212817.8
116	424812.26	4212812.98
117	424793.72	4212818.02
118	424780.15	4212768.19
119	424799.58	4212762.9

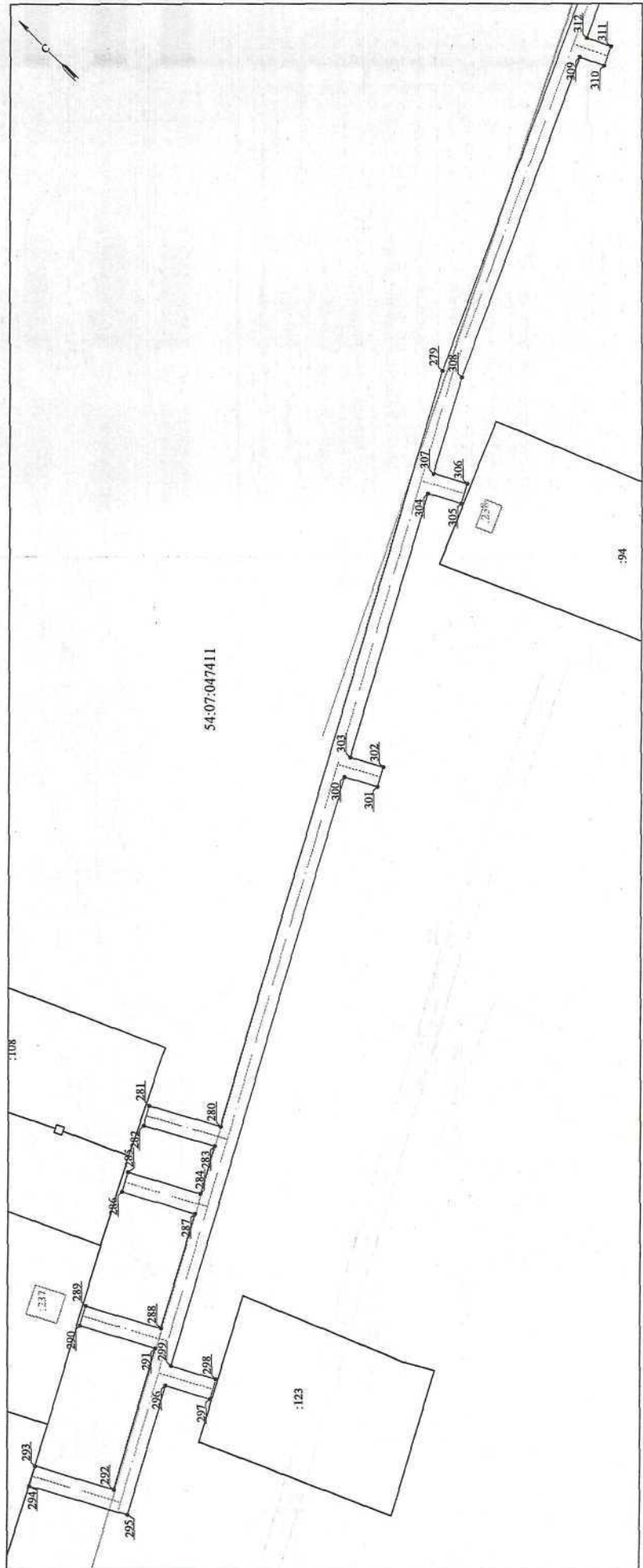
№ точки	X	Y
120	424798.27	4212758.08
121	424778.84	4212763.36
122	424775.31	4212750.41
123	424784.42	4212731.65
124	424778.15	4212715.89
125	424785.94	4212712.79
126	424784.09	4212708.14
127	424776.3	4212711.24
128	424770.95	4212697.79
129	424761.17	4212663.53
130	424771.54	4212660.57
131	424770.17	4212655.77
132	424759.8	4212658.73
133	424754.85	4212641.41
134	424764.45	4212638.67
135	424763.07	4212633.86
136	424753.48	4212636.6
137	424742.27	4212597.34

№ точки	X	Y
138	424748.58	4212595.53
139	424747.2	4212590.72
140	424740.89	4212592.53
141	424715.52	4212503.65
142	424721.29	4212501.97
143	424719.89	4212497.17
144	424714.14	4212498.84
145	424701.72	4212455.34
146	424707.1	4212453.81
147	424705.72	4212449
148	424700.35	4212450.54
149	424693.65	4212427.07
150	424699.02	4212425.54
151	424697.65	4212420.73
152	424692.28	4212422.26
153	424682.01	4212386.3
154	424686.73	4212384.95
155	424685.36	4212380.14

№ точки	X	Y
156	424680.64	4212381.49
157	424675.44	4212363.3
158	424679.88	4212362.03
159	424678.51	4212357.22
160	424674.07	4212358.49
161	424671.6	4212349.84
162	424676	4212348.58
163	424674.63	4212343.78
164	424670.23	4212345.03
165	424665.81	4212329.56
166	424669.22	4212328.58
167	424668.58	4212326.09
168	424667.91	4212323.76
169	424664.44	4212324.75
170	424659.55	4212307.64
171	424664.71	4212306.17
172	424664.39	4212304.8
173	424663.4	4212301.34

№ точки	X	Y
174	424658.18	4212302.84
175	424645.93	4212259.92
176	424651.98	4212258.18
177	424650.93	4212254.33
178	424650.65	4212253.36
179	424644.55	4212255.11
180	424625.68	4212189.02
181	424620.17	4212169.73
182	424623.88	4212168.67
183	424622.5	4212163.86
184	424618.79	4212164.92
185	424608.45	4212128.72
186	424616.87	4212126.31
187	424616.19	4212123.91
188	424615.31	4212121.56
189	424607.07	4212123.91

№ точки	X	Y
190	424604.48	4212114.83
191	424609.24	4212113.47
192	424607.87	4212108.66
193	424603.1	4212110.02
194	424600.84	4212102.12
195	424605.58	4212100.76
196	424604.2	4212095.95
197	424599.47	4212097.31
198	424593.99	4212078.13
199	424598.58	4212076.82
200	424597.21	4212072.01



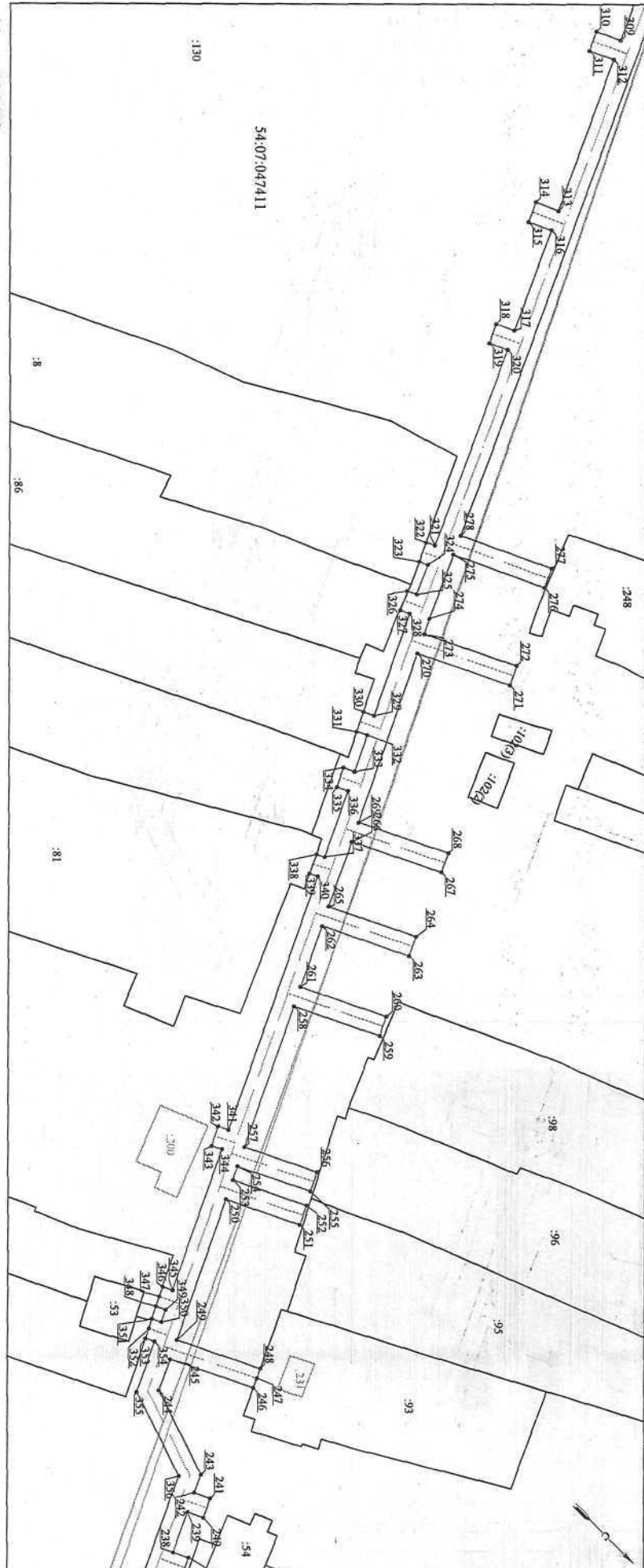
Масштаб 1:1 000

Схема расположения Границ публичного сервитута

Каталог координат

Система координат - МСК-54 зона 4

№ точки	X	Y	№ точки	X	Y	№ точки	X	Y	№ точки	X	Y	№ точки	X	Y
201	424592.61	4212073.32	219	424570.62	4211982.84	238	424536.81	4211877.49	257	424494.24	4211786.36	276	424475.93	4211632.52
202	424591.81	4212070.54	220	424569.25	4211978.03	239	424534.07	4211867.43	258	424484.35	4211751.16	277	424474.66	4211627.68
203	424596.51	4212069.19	221	424565.67	4211979.05	240	424538.04	4211866.35	259	424505.61	4211745.18	278	424451.72	4211633.7
204	424595.14	4212064.39	222	424560.17	4211959.81	241	424566.73	4211861.53	260	424504.26	4211740.37	279	424398.39	4211430.35
205	424590.44	4212065.73	224	424562.66	4211953.9	243	424531.52	4211858.06	262	424478.75	4211731.26	280	424337.27	4211247.7
206	424584.91	4212046.37	225	424558.79	4211955.01	244	424511.22	4211846.76	263	424500.4	4211725.17	281	424354.55	4211241.81
207	424589.74	4212044.99	226	424549.05	4211920.93	245	424509.02	4211838.92	264	424499.05	4211720.36	282	424352.94	4211237.08
208	424588.36	4212040.18	227	424545.23	4211919.77	246	424529.69	4211833.11	265	424477.4	4211726.44	283	424335.69	4211242.96
209	424583.53	4212041.56	228	424551.88	4211914.95	247	424529.03	4211830.7	266	424472.79	4211710.05	284	424331.82	4211231.4
210	424576.47	4212016.86	229	424547.68	4211916.13	248	424538.35	4211828.29	267	424495.07	4211703.77	285	424349.49	4211225.49
211	424579.94	4212015.87	230	424546.43	4211911.77	249	424507.67	4211834.11	268	424493.71	4211698.96	286	424347.9	4211220.75
212	424578.57	4212011.06	231	424550.48	4211910.62	250	424497.91	4211799.4	269	424471.44	4211705.24	287	424330.23	4211226.66
213	424574.3	4212009.26	232	424545.06	4211905.81	251	424516.23	4211794.28	270	424489.67	4211663.37	288	424320.92	4211198.83
214	424575.1	4212012.05	233	424545.11	4211905.81	252	424514.89	4211789.47	271	424482.62	4211656.92	289	424339.21	4211192.71
215	424577.87	4212008.24	234	424540.43	4211890.77	253	424496.56	4211794.59	272	424481.27	4211652.1	290	424337.62	4211187.97
216	424572.92	4212004.43	235	424541.98	4211882.31	254	424495.6	4211791.17	273	424458.31	4211658.56	291	424319.34	4211194.09
217	424572.92	4212004.43	236	424541.98	4211881.26	255	424513.63	4211786.1	274	424457.24	4211654.73	292	424307.89	4211159.88
218	424567.04	4211983.86	237	424540.67	4211876.44	256	424512.27	4211781.29	275	424452.99	4211638.53	293	424326.99	4211153.48
												294	424325.41	4211148.74
												295	424301.56	4211156.72
												296	424312.03	4211188
												297	424301.16	4211191.63
												298	424302.74	4211196.38
												299	424313.61	4211192.74
												300	424361.28	4211335.19



Масштаб 1:1 000

54:07:047/411

УТВЕРЖДЕНА

(наименование документа об утверждении, включая наименование органа государственной власти или органа местного самоуправления, принявшего решение об утверждении схемы или подписавших соглашение о предоставлении земельного участка)

Схема расположения границ публичного сервитута

УТВЕРЖДЕНА

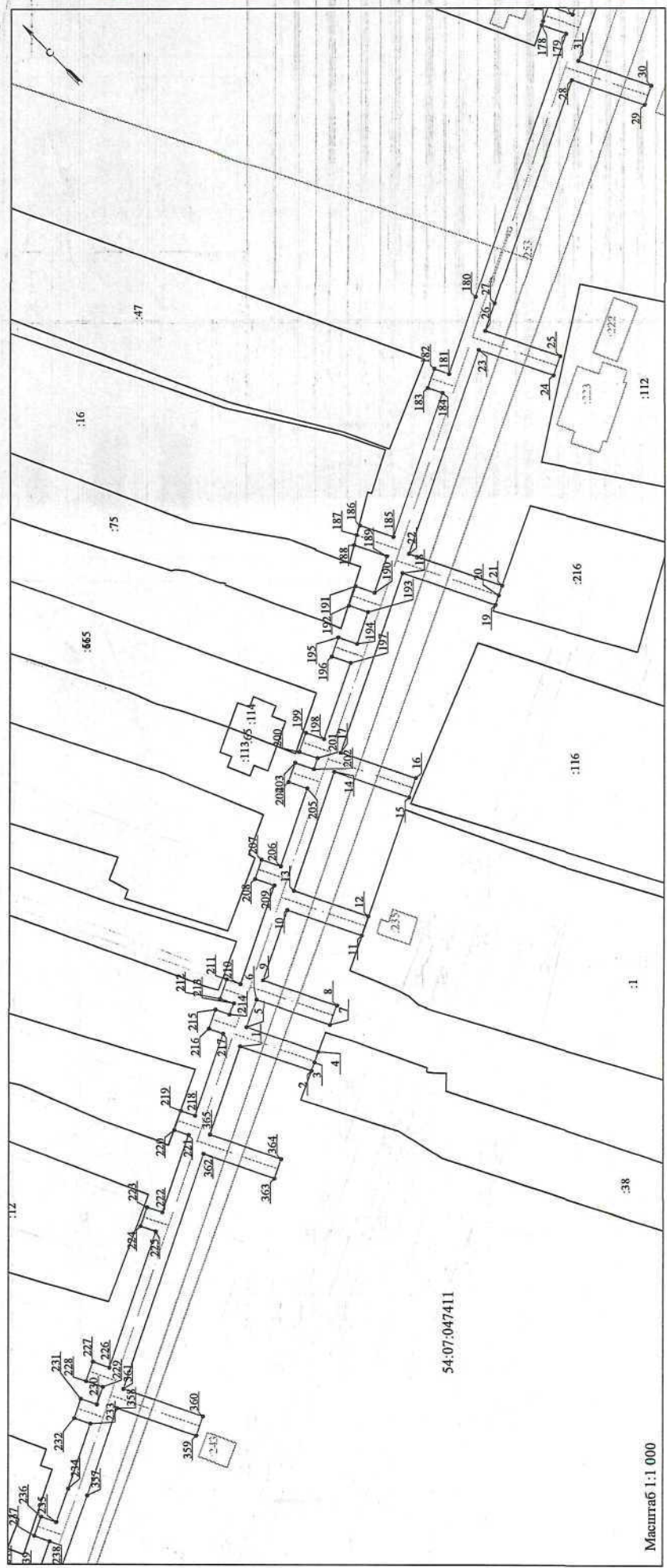
(наименование документа об утверждении, в котором размещено
 решение государственной власти или органа местного
 самоуправления, принявшее решение об утверждении схемы
 или подписанием соглашения о предоставлении земельного участка)

Каталог координат		
Система координат - МСК-54 зона 4		
Площадь контура 17444 кв. м		
№ точки	X	Y
301	424353.28	4211337.86
302	424354.86	4211342.6
303	424362.86	4211339.93
304	424384.19	4211403.67
305	424376.06	4211406.36
306	424377.63	4211411.11
307	424385.78	4211408.41
308	424393.6	4211431.78
309	424414.81	4211512.67
310	424408.69	4211514.28
311	424409.96	4211519.11
312	424416.08	4211517.51
313	424425.93	4211555.06
314	424420.24	4211556.55
315	424421.51	4211561.38
316	424427.2	4211559.89
317	424433.81	4211583.13
318	424429.23	4211586.33

№ точки	X	Y
319	424430.5	4211591.16
320	424435.08	4211589.96
321	424448.02	4211639.3
322	424445.84	4211639.87
323	424447.11	4211644.71
324	424449.29	4211644.13
325	424451.26	4211651.64
326	424448.95	4211652.24
327	424450.21	4211657.08
328	424452.53	4211656.47
329	424459.66	4211681.83
330	424457.03	4211682.58
331	424458.38	4211687.39
332	424461.02	4211686.65
333	424463.54	4211695.62
334	424460.76	4211696.42
335	424462.16	4211701.23
336	424464.89	4211700.43

№ точки	X	Y
337	424469.52	4211716.91
338	424467.49	4211717.48
339	424468.84	4211722.3
340	424470.88	4211721.72
341	424488.7	4211785.13
342	424486.11	4211785.86
343	424487.46	4211790.67
344	424490.06	4211789.94
345	424499.88	4211824.9
346	424497.44	4211825.59
347	424498.11	4211828
348	424498.83	4211830.39
349	424501.24	4211829.72
350	424502.09	4211832.75
351	424499.78	4211833.4
352	424500.45	4211835.81
353	424501.17	4211838.2
354	424503.44	4211837.56

№ точки	X	Y
355	424506.97	4211850.12
356	424527.25	4211861.41
357	424535.62	4211892.12
358	424541.83	4211913.87
359	424521.82	4211919.59
360	424523.19	4211924.4
361	424543.21	4211918.68
362	424559.99	4211977.38
363	424542.11	4211982.49
364	424543.49	4211987.3
365	424561.36	4211982.19
I	424567.68	4212004.28



Масштаб 1:1,000

Схема расположения границ публичного сервитута

УТВЕРЖДЕНА

(именование документа об утверждении, включая наименование
 органа государственной власти или органа местного
 самоуправления, принявшего решение об утверждении схемы
 или подписанием соглашения о предоставлении земельных участков)

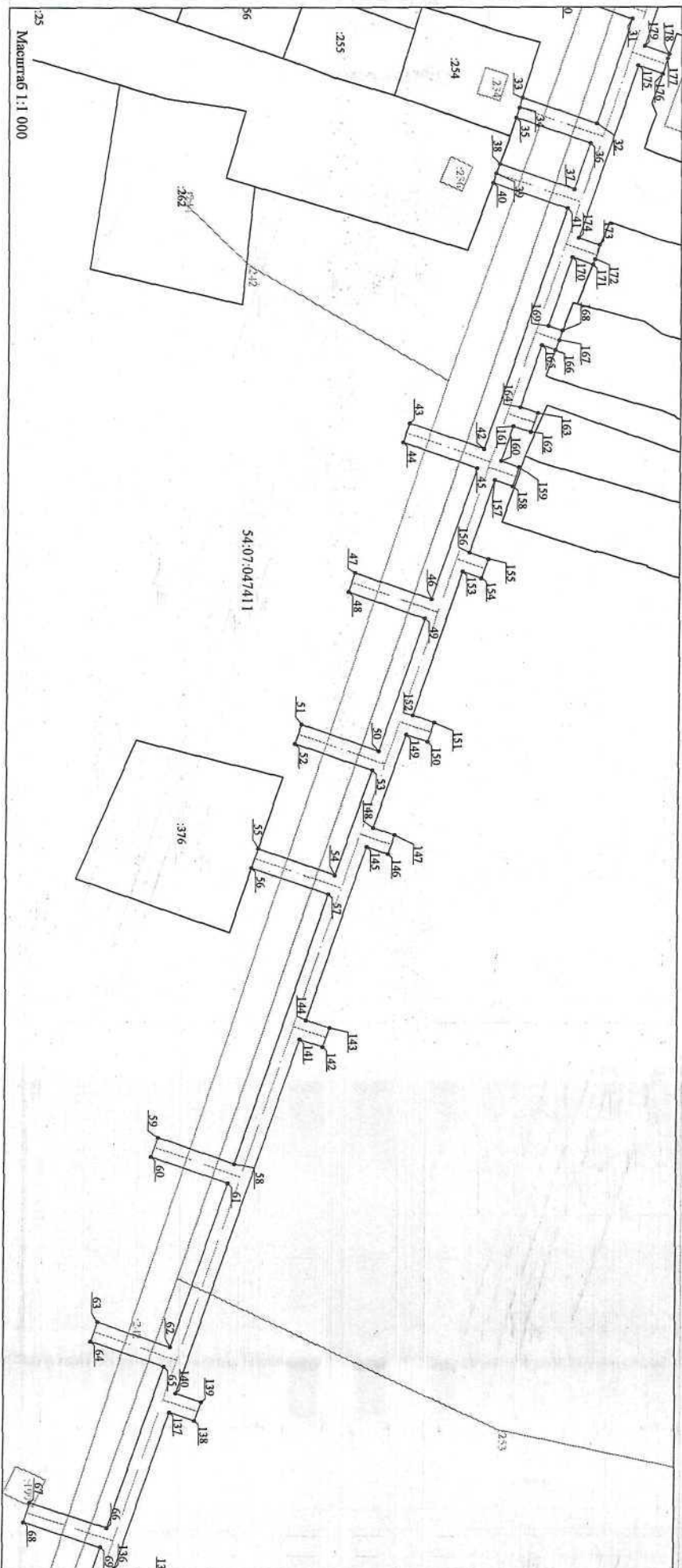


Схема расположения границ публичного сервитута

УТВЕРЖДЕНА

(подписавшие документ об утверждении, включая полномочия)

орган государственной власти или органа местного

самоуправления, принявших решение об утверждении схемы

или подписавших соглашение о предоставлении земельного участка)

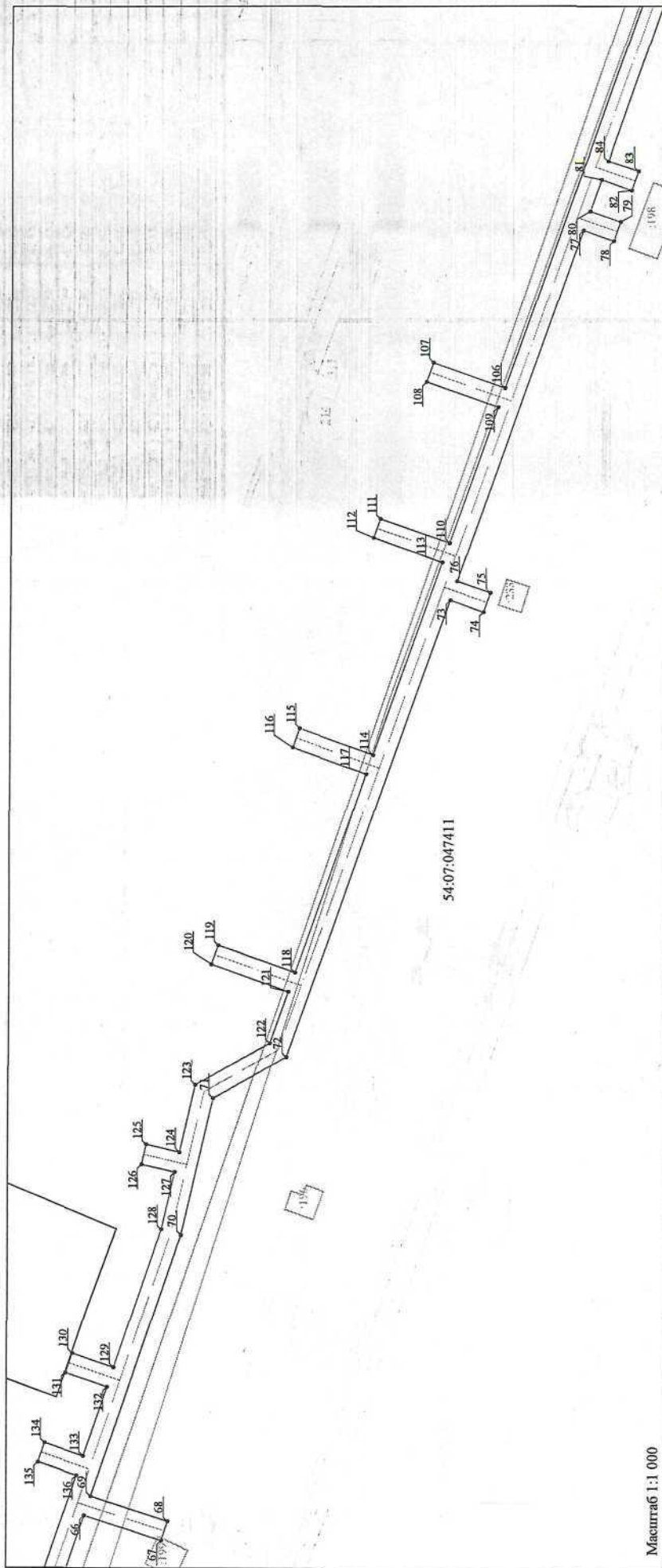
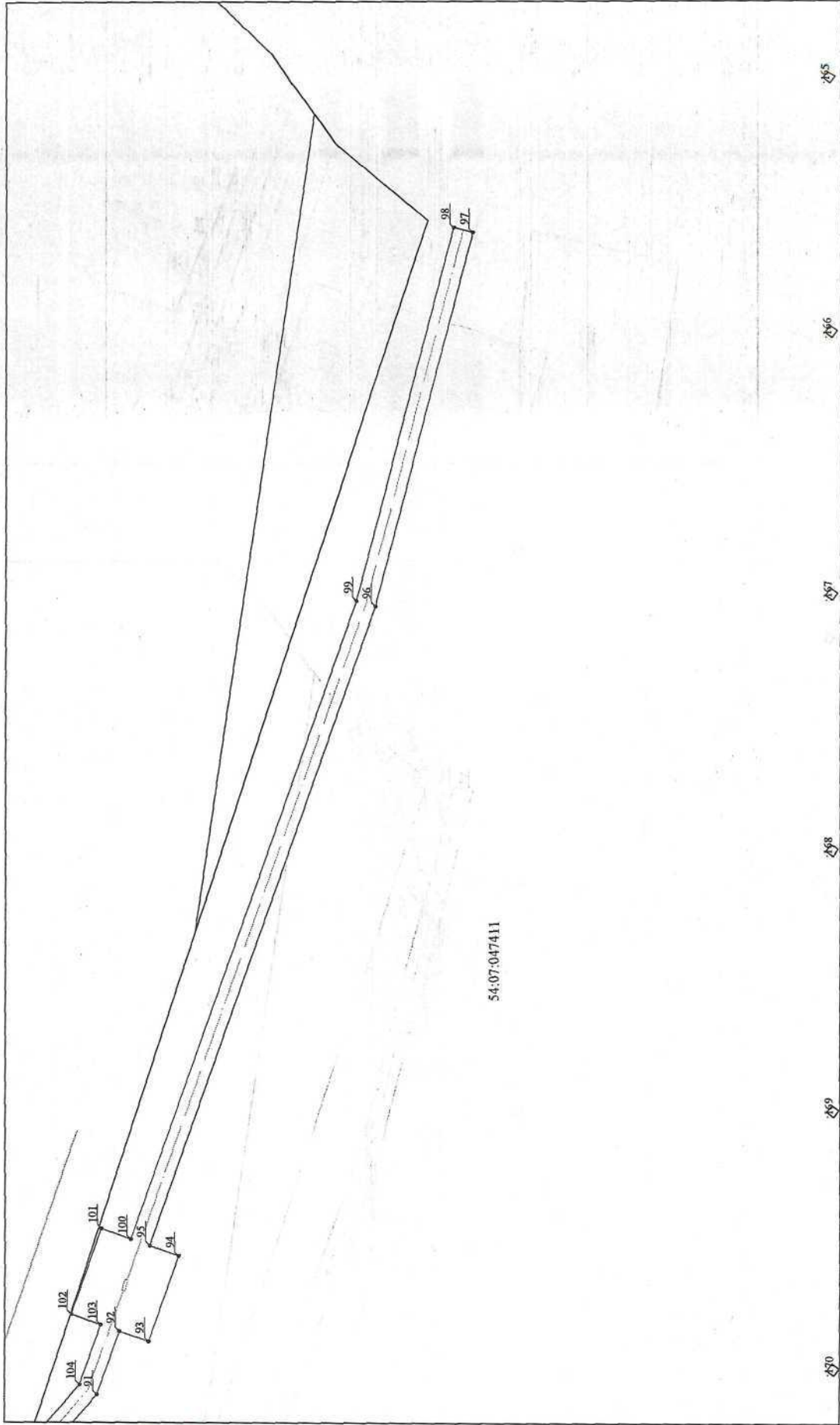


Схема расположения границ публичного сервитута

УТВЕРЖДЕНА

(наименование документа об утверждении, включая наименование
органа государственной власти или органа местного
самоуправления, принявших решение об утверждении схемы
или подписанием соглашения о предоставлении земельных участков)



54:07:047411

Масштаб 1:1 000

**АДМИНИСТРАЦИЯ
ИСКИТИМСКОГО РАЙОНА НОВОСИБИРСКОЙ ОБЛАСТИ**

**ПОСТАНОВЛЕНИЕ
02.04.2024 №340 г. Искитим**

Об установлении публичного сервитута

Рассмотрев ходатайство Общества с ограниченной ответственностью «Газпром газораспределение Томск» об установлении публичного сервитута на земельные участки с кадастровыми номерами: 54:07:000000:1293; 54:07:047408:1, 54:07:047408:6, 54:07:047408:1065, 54:07:042601:113, 54:07:042601:182, 54:07:042601:638 и земли, государственная собственность на которые не разграничена в границах кадастровых кварталов: 54:07:042601, 54:07:047408, 54:07:000000 в соответствии со статьёй 23, главой V.7 Земельного кодекса Российской Федерации, Федеральным законом от 25.10.2001 № 137-ФЗ «О введении в действие Земельного кодекса Российской Федерации»,
ПОСТАНОВЛЯЮ:

1. Установить публичный сервитут на земельные участки и на земли:

- с кадастровым номером 54:07:000000:1293, местоположение Новосибирская область, Искитимский район, муниципальное образование Преображенский сельсовет, село Преображенка, ул.Центральная, улица Советская, улица Мира, улица Первомайская, улица Октябрьская, переулок Степной, площадью 9337,92 кв.м., категория земель – земли населенных пунктов;

- с кадастровым номером 54:07:047408:1, местоположение Новосибирская область, Искитимский район, с.Преображенка, площадью 868,05 кв.м., категория земель – земли сельскохозяйственного назначения;

- с кадастровым номером 54:07:047408:6, местоположение Новосибирская область, Искитимский район, Преображенский сельсовет, на земельном участке расположена автомобильная дорога «96 км. а/д «К-29» - Алексеевский», код дороги Н-0823, площадью 226,87 кв.м., категория земель – земли промышленности, энергетики, транспорта, связи, радиовещания, телевидения, информатики, земли для обеспечения космической деятельности, земли обороны, безопасности и земли иного специального назначения;

- с кадастровым номером 54:07:047408:1065, местоположение установлено относительно ориентира, расположенного в границах участка. Почтовый адрес ориентира: Новосибирская область, Искитимский район, Теплотрасса от котельной до школы, площадью 89,90 кв.м., категория земель – земли сельскохозяйственного назначения;

- с кадастровым номером 54:07:042601:113, местоположение установлено относительно ориентира, расположенного в границах участка. Почтовый адрес ориентира: Новосибирская область, Искитимский район, Теплотрасса от котельной до школы, площадью 396,12 кв.м., категория земель – земли населенных пунктов;

- с кадастровым номером 54:07:042601:182, местоположение установлено относительно ориентира, расположенного в границах участка. Почтовый адрес

ориентира: Новосибирская область, Искитимский район, с. Преображенка, ул.Полевая, дом 3, квартира 2, площадью 53,71 кв.м., категория земель – земли населенных пунктов;

- с кадастровым номером 54:07:042601:638, местоположение: Новосибирская область, Искитимский район, муниципальное образование Преображенский сельсовет, село Преображенка, ул.Советская, 3Б, площадью 83,64 кв.м., категория земель – земли населенных пунктов;

- в кадастровых кварталах: 54:07:042601, 54:07:047408, 54:07:000000, площадью 35641,77 кв.м. местоположение: Новосибирская область, Искитимский район;

в интересах Общества с ограниченной ответственностью «Газпром газораспределение Томск» (ОГРН 1087017002533, ИНН/КПП 7017203428/701701001, адрес: 634021, Российская Федерация, г. Томск, проспект Фрунзе, д. 170а).

2. Утвердить границы публичного сервитута согласно приложению.

3. Публичный сервитут устанавливается согласно «Программы развития газоснабжения и газификации Новосибирской области на период 2021-2025 годы», планом-графиком синхронизации выполнения программы развития газоснабжения и газификации Новосибирской области на 2023 год.

4. Порядок установления зон с особыми условиями использования территорий и содержание ограничений прав на земельные участки в границах таких зон определяется в соответствии с правилами охраны газораспределительных сетей, утвержденными постановлением Правительства Российской Федерации от 20.11.2000 № 878.

5. Цель установления публичного сервитута – строительство и эксплуатация линейного объекта системы газоснабжения, его неотъемлемых технологических частей, необходимых для организации газоснабжения населения «Распределительный газопровод в с.Преображенка (код объекта ГРО_54/ВП21)»

6. Срок публичного сервитута – 49 лет.

7. Срок, в течение которого использование земельного участка (его части) в соответствии с разрешенным использованием будет невозможно или существенно затруднено – 24 месяца.

8. Плата за публичный сервитут, установленный в отношении земельных участков и (или) земель, находящихся в государственной или муниципальной собственности и не обремененных правами третьих лиц, вносится обладателем публичного сервитута единовременным платежом не позднее шести месяцев со дня принятия решения об установлении публичного сервитута.

Плата за публичный сервитут рассчитывается пропорционально площади земельного участка и (или) земель в установленных границах публичного сервитута.

Плата за публичный сервитут в отношении земельного участка, находящегося в государственной или муниципальной собственности и не обремененного правами третьих лиц, устанавливается в размере 0,01 процента кадастровой стоимости такого земельного участка за каждый год использования этого земельного участка. При этом плата за публичный сервитут, установленный на три года и более, не

может быть менее чем 0,1 процента кадастровой стоимости земельного участка, обремененного сервитутом, за весь срок сервитута.

8.1. Размер платы за земли, государственная собственность на которые не разграничена в кадастровых кварталах: 54:07:042601, 54:07:047408, 54:07:000000, площадью 35641,77 кв.м. за весь срок действия публичного сервитута составляет:

$35641,77(S) \times 39,24(\text{СУКС}) \times 0,01\% \times 49 = 6853$ (Шесть тысяч восемьсот пятьдесят три) рубля 05 копеек,

где: S – площадь земель в установленных границах публичного сервитута;

СУКС – средний уровень кадастровой стоимости земельных участков по Искитимскому району Новосибирской области, утвержденный приказом департамента имущества и земельных отношений Новосибирской области от 20.10.2022 № 3017.

Размер платы за часть земельного участка с кадастровым номером 54:07:047408:1065, площадью 89,90 кв.м., государственная собственность на который не разграничена составляет:

$4586,49(\text{КС})/1312(\text{SЗУ}) \times 89,90(\text{СЧЗУ}) \times 0,01\% \times 49 = 1$ (Один) рубль 54 копейки.

Размер платы за часть земельного участка с кадастровым номером 54:07:042601:113, площадью 396,12 кв.м., государственная собственность на который не разграничена составляет:

$31726,5(\text{КС})/779(\text{SЗУ}) \times 396,12(\text{СЧЗУ}) \times 0,01\% \times 49 = 79$ (Семьдесят девять) рублей 05 копеек.

Размер платы за часть земельного участка с кадастровым номером 54:07:042601:638, площадью 83,64 кв.м., находящегося в собственности Искитимского района составляет:

$159447,03(\text{КС})/3915(\text{SЗУ}) \times 83,64(\text{СЧЗУ}) \times 0,01\% \times 49 = 16$ (Шестнадцать) рублей 69 копеек;

Реквизиты для оплаты за публичный сервитут: счет получателя - 40102810445370000043, расчетный счет - 03100643000000015100, банк получателя – Сибирское ГУ Банка России//УФК по Новосибирской области г.Новосибирск, БИК банка получателя – 015004950, получатель – администрация Искитимского района Новосибирской области, лицевой счет - 04513003470, ИНН – 5446004474, КПП – 544601001, ОКТМО – 50615419, КБК 700 1 11 05313 05 0000 120.

8.2. Размер платы за часть земельного участка с кадастровым номером 54:07:000000:1293, площадью 9337,92 кв.м., находящегося в собственности Преображенского сельсовета Искитимского района составляет:

$3948425,51(\text{КС})/41055(\text{SЗУ}) \times 9337,92(\text{СЧЗУ}) \times 0,01\% \times 49 = 4400$ (Четыре тысячи четыреста) рублей 52 копейки.

Реквизиты для оплаты за публичный сервитут: счет получателя - 40102810445370000043, расчетный счет - 03100643000000015100, банк получателя – Сибирское ГУ Банка России//УФК по Новосибирской области г.Новосибирск, БИК банка получателя – 015004950, получатель – администрация Преображенского сельсовета Искитимского района Новосибирской области, лицевой счет - 04513003070, ИНН – 5443105957, КПП – 544301001, ОКТМО – 50615419, КБК 978 1 11 05314100000 120.

9. Обладателю публичного сервитута необходимо заключить соглашение об осуществлении публичного сервитута в соответствии со статьей 39.47 Земельного Кодекса Российской Федерации с правообладателем земельного участка с кадастровым номером 54:07:047408:1, 54:07:047408:6, 54:07:042601:182.

10. Обладатель публичного сервитута обязан привести земельный участок в состояние, пригодное для его использования в соответствии с разрешенным использованием, в срок не позднее чем три месяца после завершения капитального или текущего ремонта, реконструкции, эксплуатации, консервации, сноса инженерного сооружения, для размещения которого был установлен публичный сервитут.

11. Опубликовать постановление в «Вестнике Искитимского района», в «Искитимской газете», на сайте администрации Искитимского района: <http://www.iskitimr.nso.ru>.

Глава района

Ю.В. Саблин

Схема расположения границ публичного сервитута

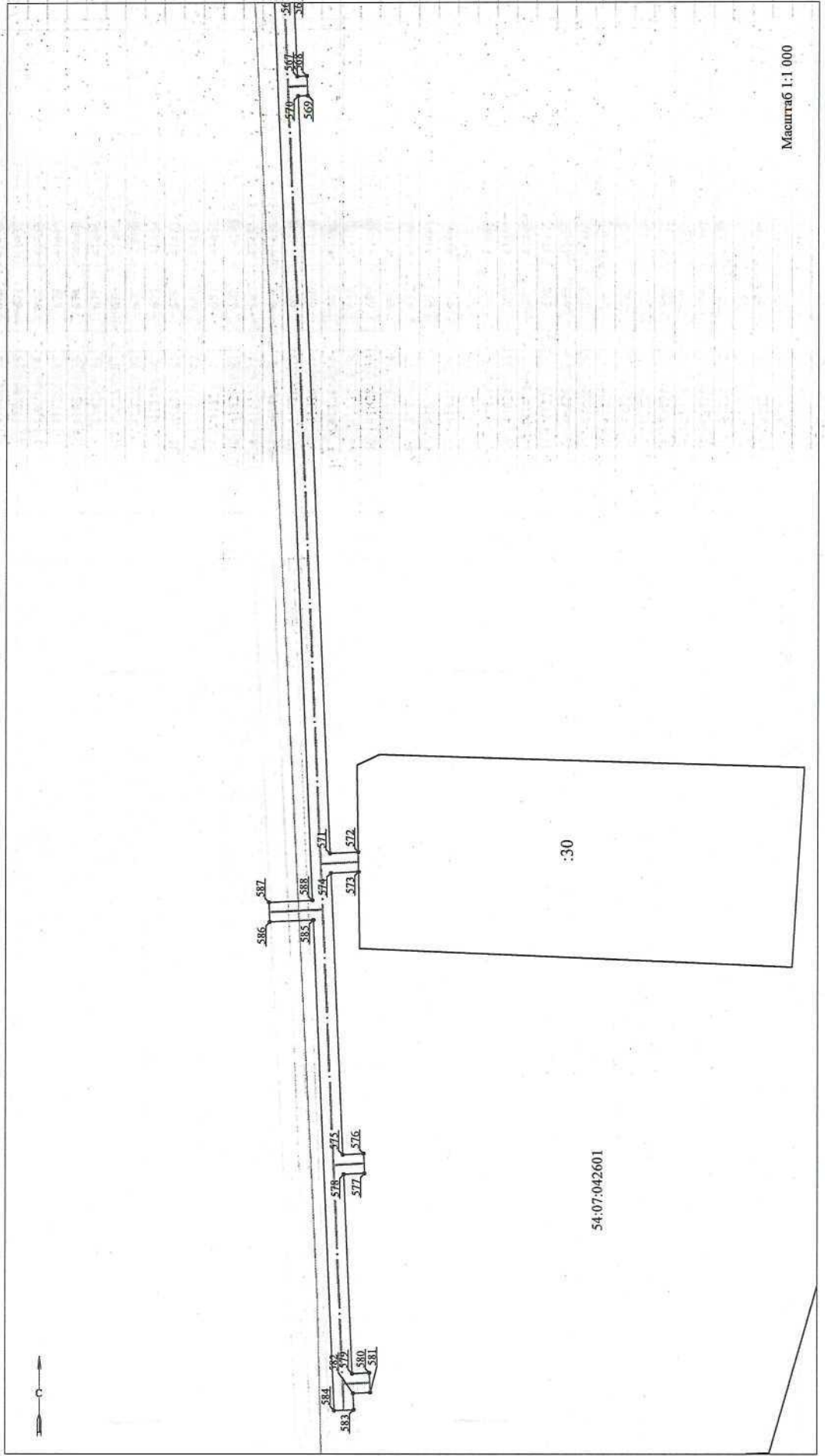
УТВЕРЖДЕНА

(исключительно документа об утверждении, включая планирование)

органом государственной власти или органа местного

самоуправления, приказом/решением об утверждении схемы

или подписавших соглашение о предоставлении земельных участков)



Масштаб 1:1 000

Схема расположения границ публичного сервитута

УТВЕРЖДЕНА

(наименование документа об утверждении, адресная информация
органа государственной власти или органа местного
самоуправления, прилагаемое решение об утверждении схемы
или подписанием соглашения о предоставлении земельного участка)

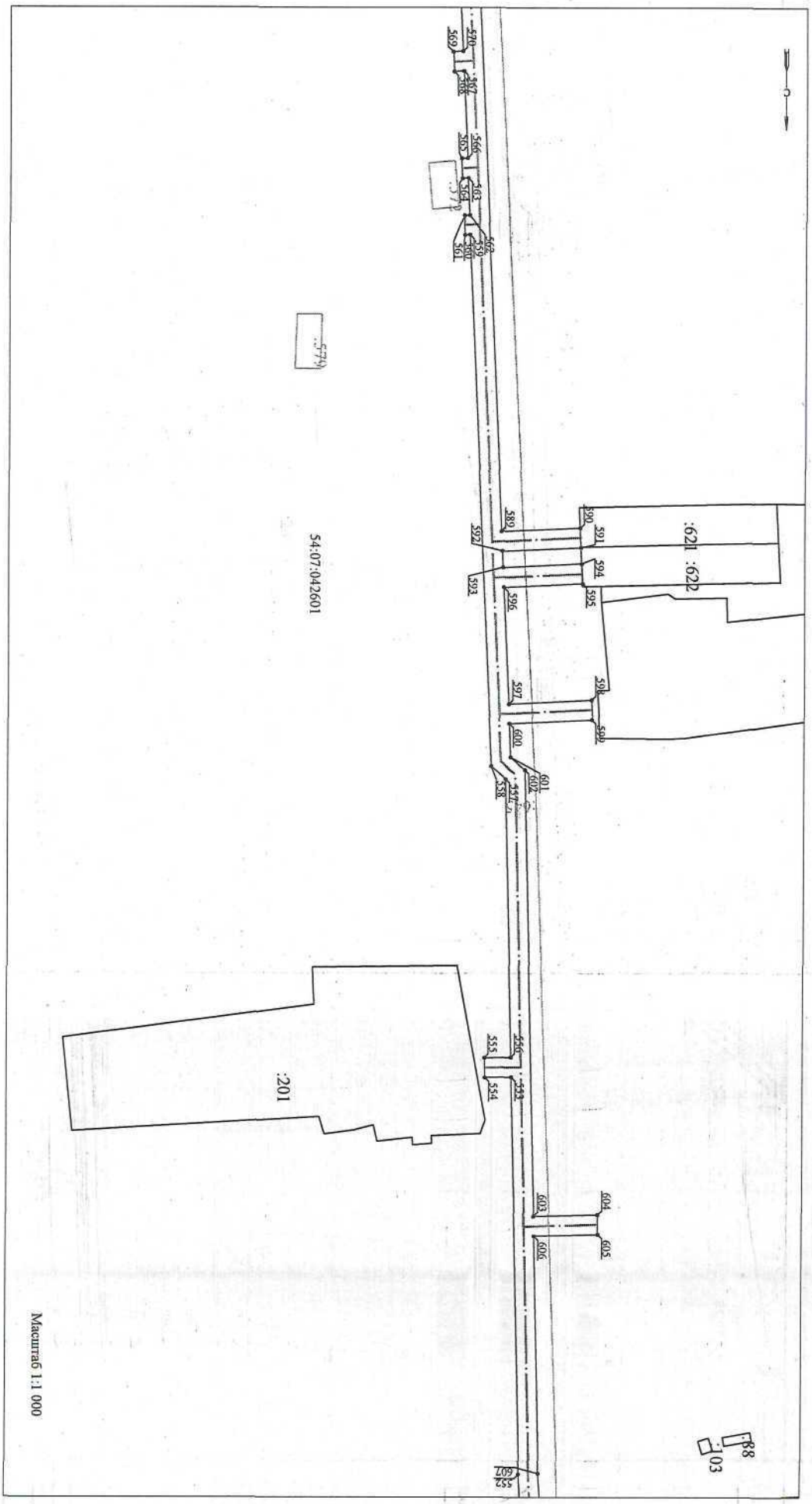
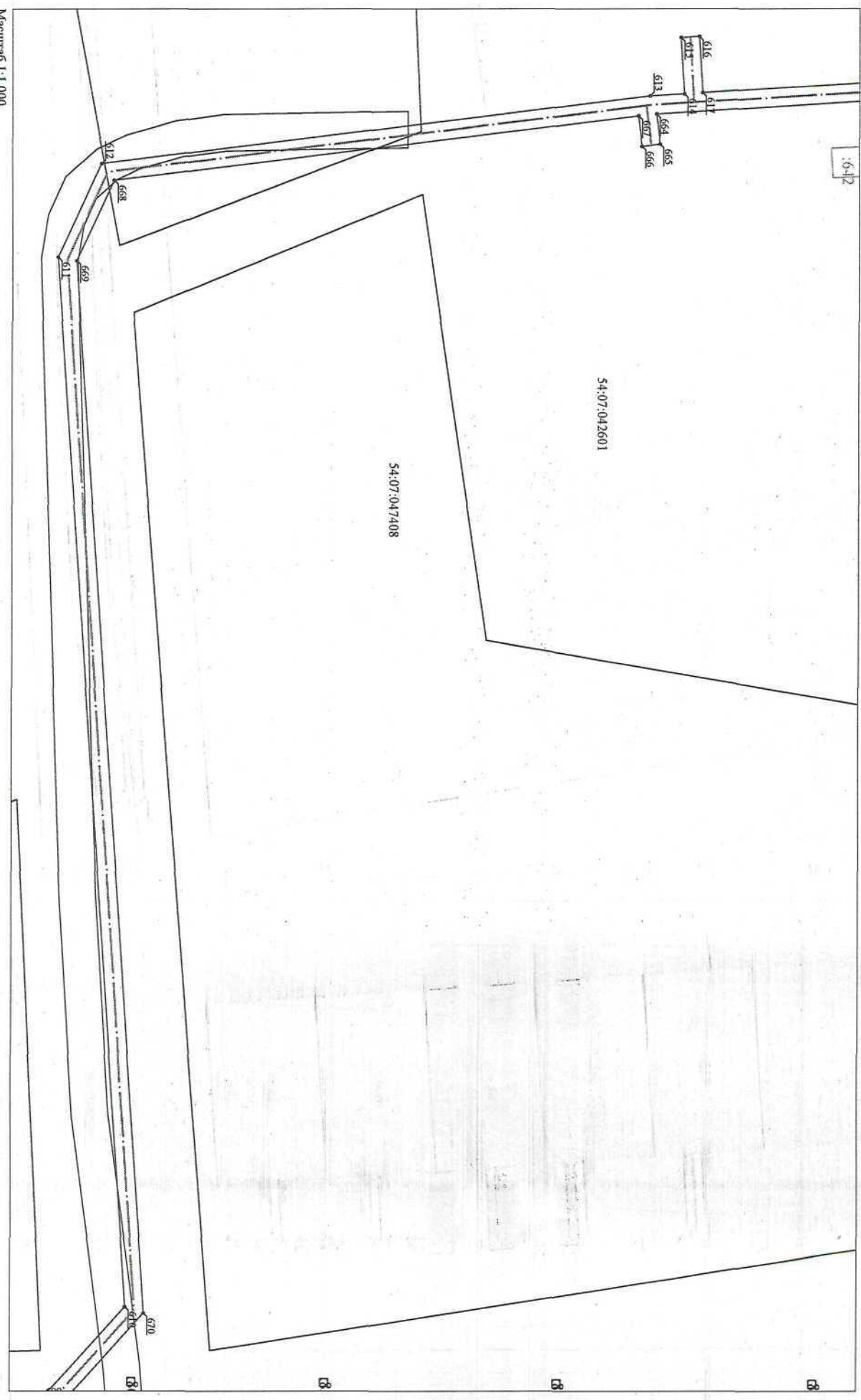



Схема расположения границ публичного сервитута

УТВЕРЖДЕНА

(исполнение документа об утверждении, а также вынесении
оригинала государственной карты или оригинала местного
кадастрового плана, принявшие решения об утверждении схемы
или подписанием соглашения о предоставлении земельного участка)



Масштаб 1:1 000

Схема расположения границ публичного сервитута

УТВЕРЖДЕНА

(наименование документа об утверждении, включая наименование органа государственной власти или органа местного самоуправления, принявшего решение об утверждении схемы или подписавшего соглашение о пересмотрении земельных участков)

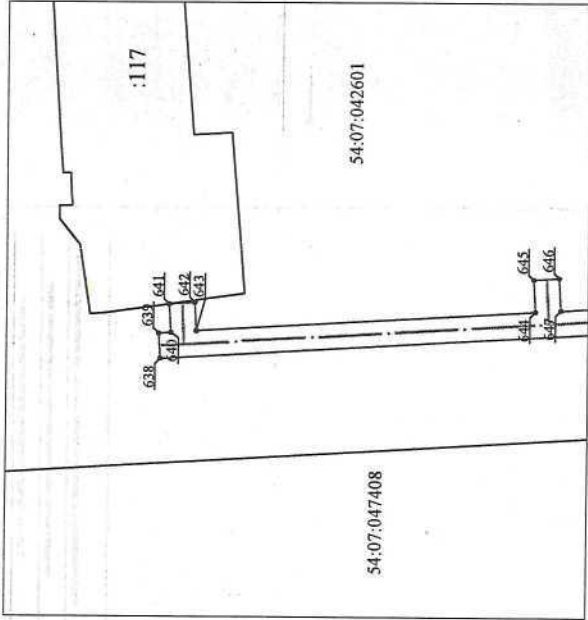
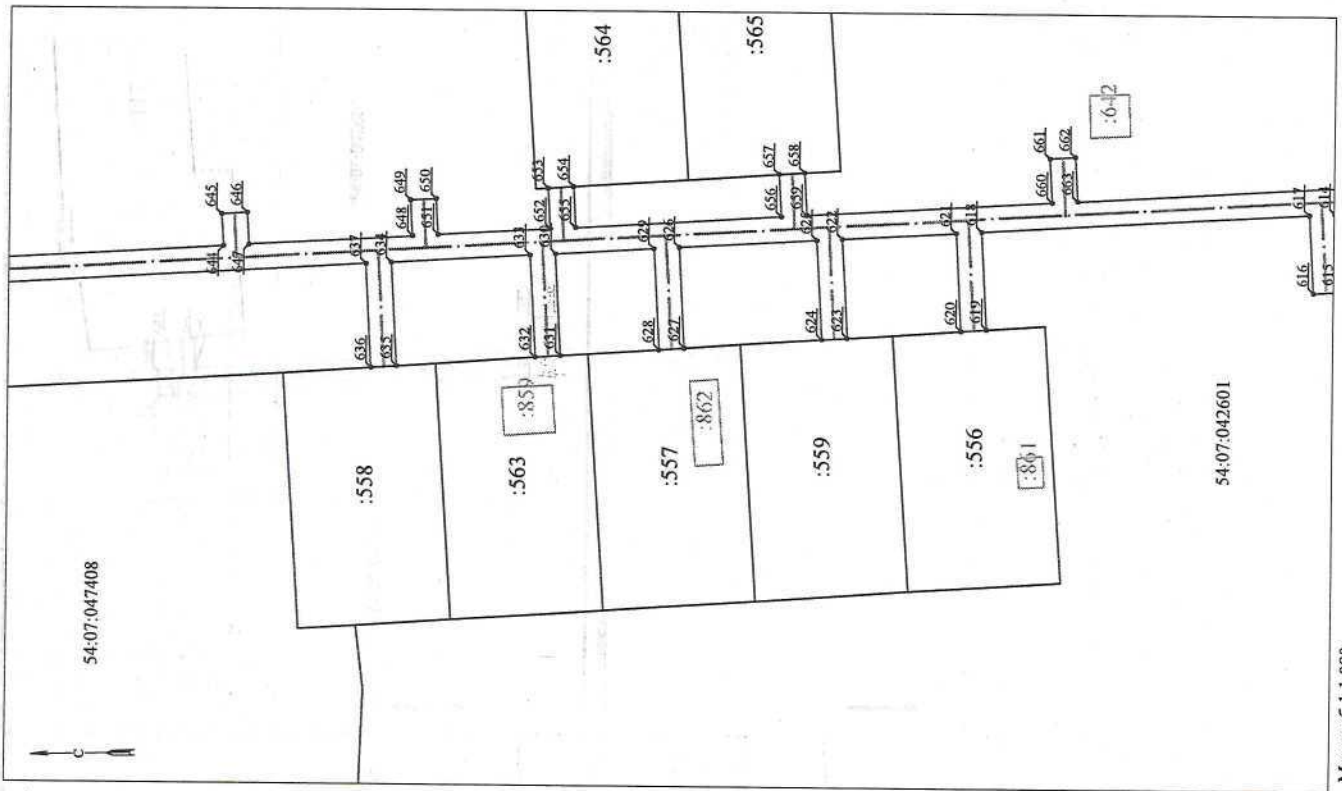
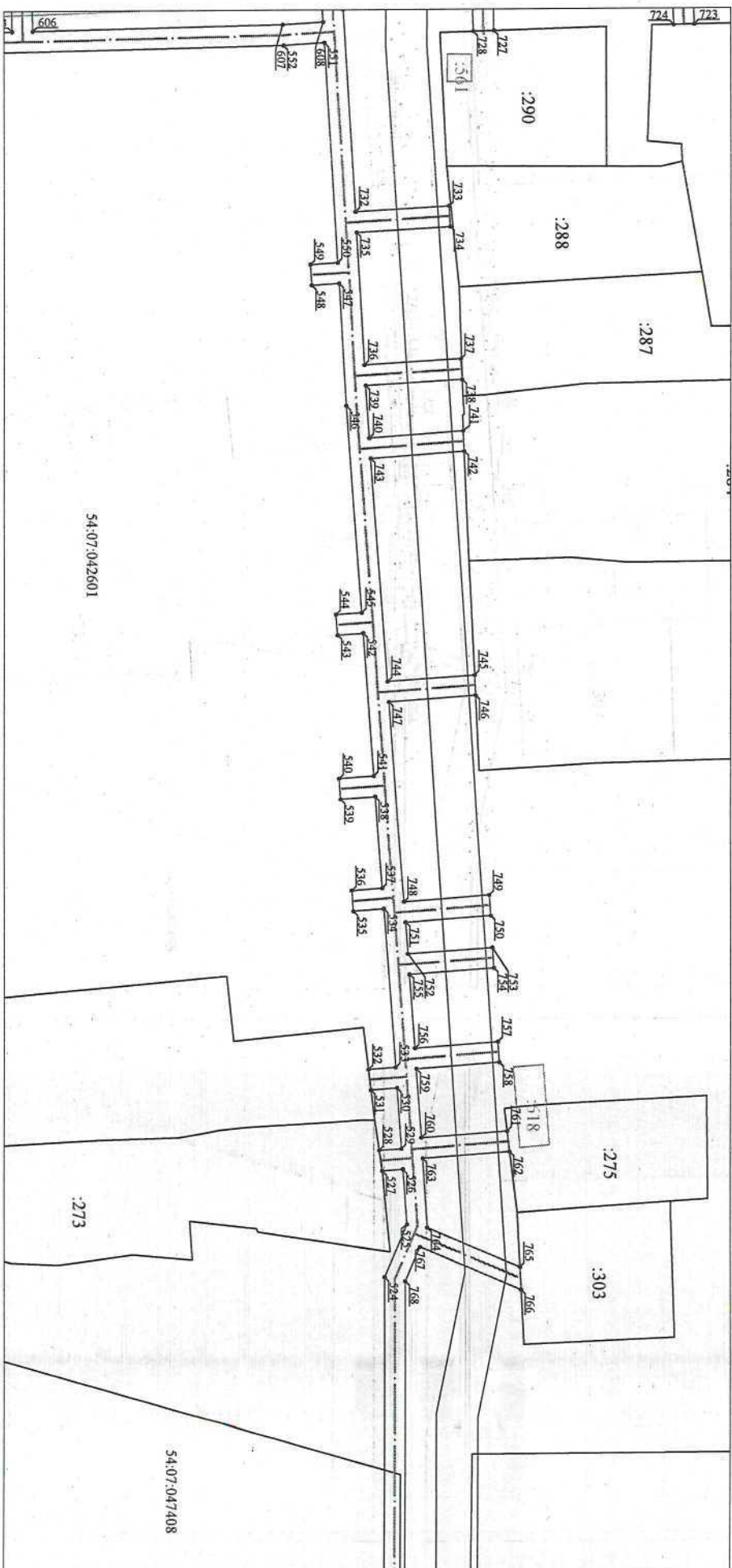


Схема расположения границ публичного сервитута

УТВЕРЖДЕНА

(именование документа об утверждении, включая наименование
органа государственной власти или органа местного
самоуправления, принявшего решение об утверждении схемы
или допавших согласии о прекращении земельных участков)



54:07:042601

:273

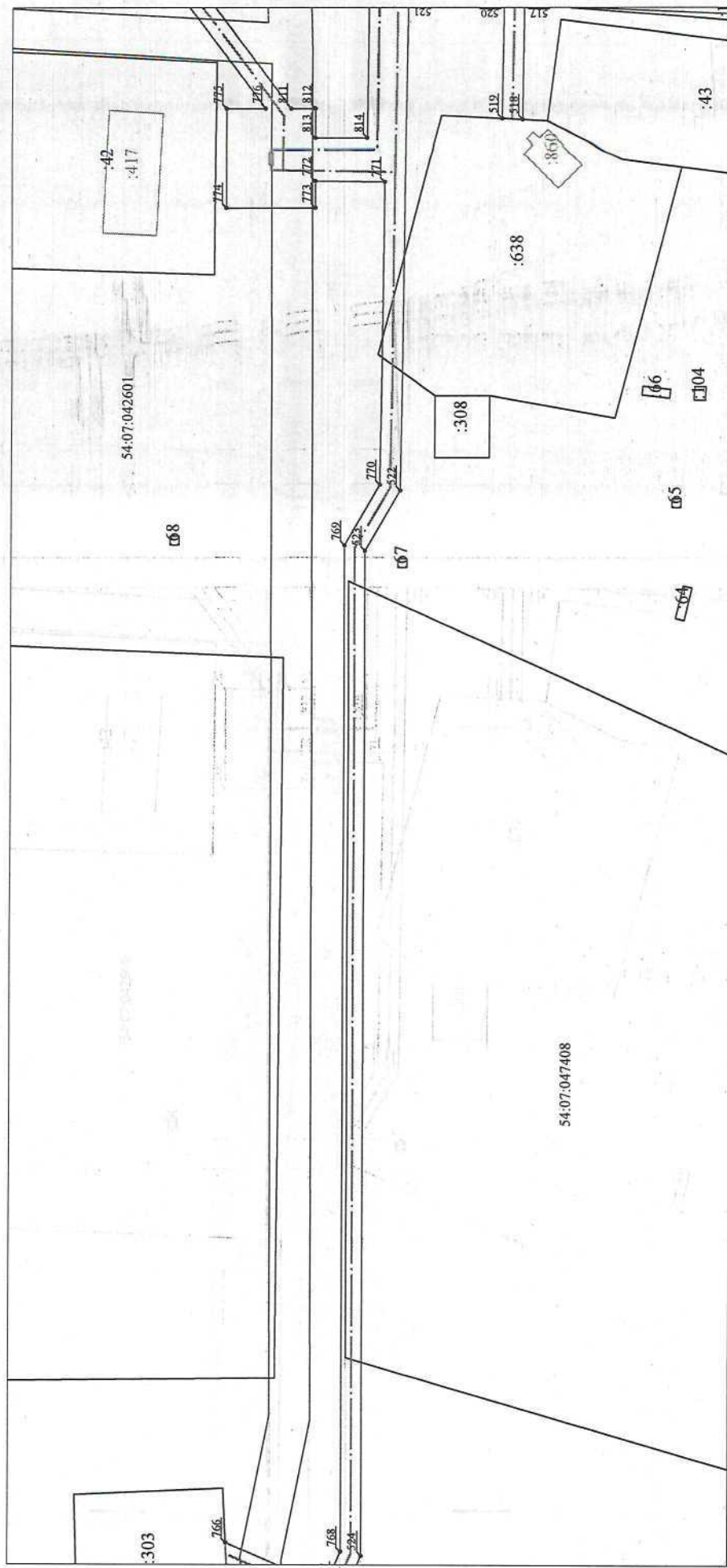
54:07:047408

Масштаб 1:1 000

Схема расположения границ публичного сервитута

УТВЕРЖДЕНА

(наименование документа об утверждении, включая наименование органа государственной власти или органа местного самоуправления, принявшего решение об утверждении схемы или подписанием соглашения о предоставлении земельных участков)

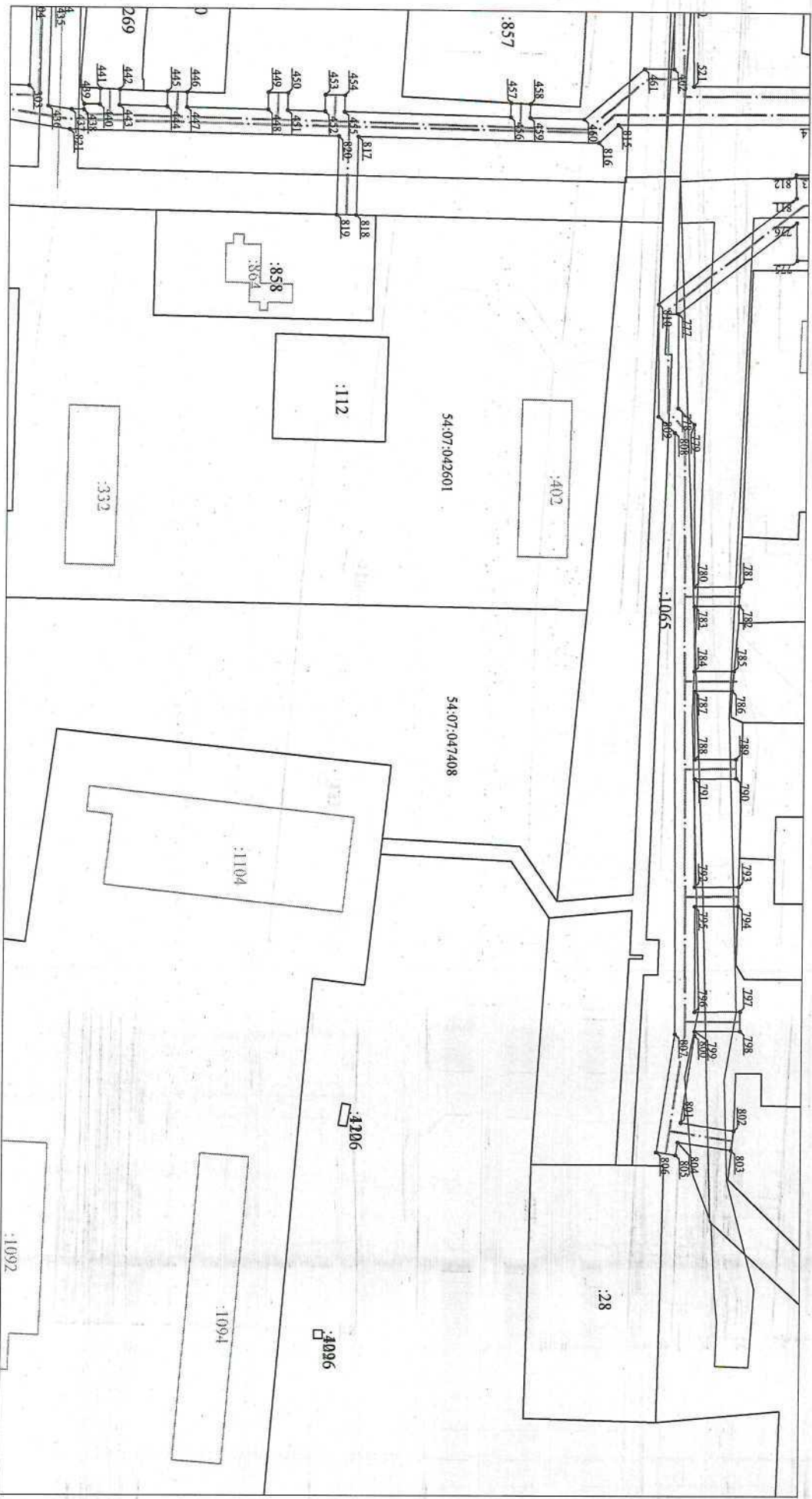


Масштаб 1:1 000

Схема расположения Границ публичного сервитута

УТВЕРЖДЕНА

(наименование документа об утверждении, включая наименование
органа государственной власти для органа местного
самоуправления, принявшего решение об утверждении схемы
или подписанием, датирование и перевод/расшифровку латиницей/русской)

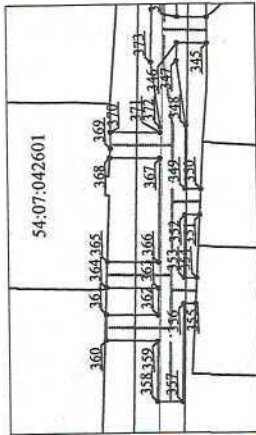


Масштаб 1:1 000

Схема расположения границ публичного сервитута

УТВЕРЖДЕНА

(наименование документа об утверждении, включая наименование органа государственной власти или органа местного самоуправления, принявшего решение об утверждении схемы или подлинных копий с геоинформационных электронных устройств)



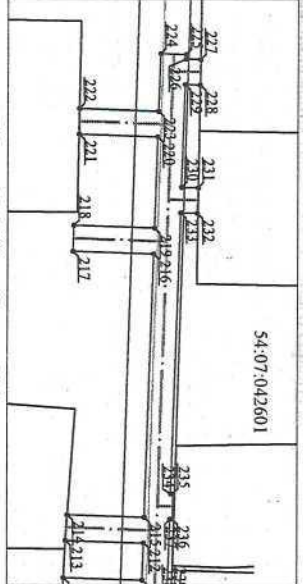
Масштаб 1:1 000 Выписка 10-1



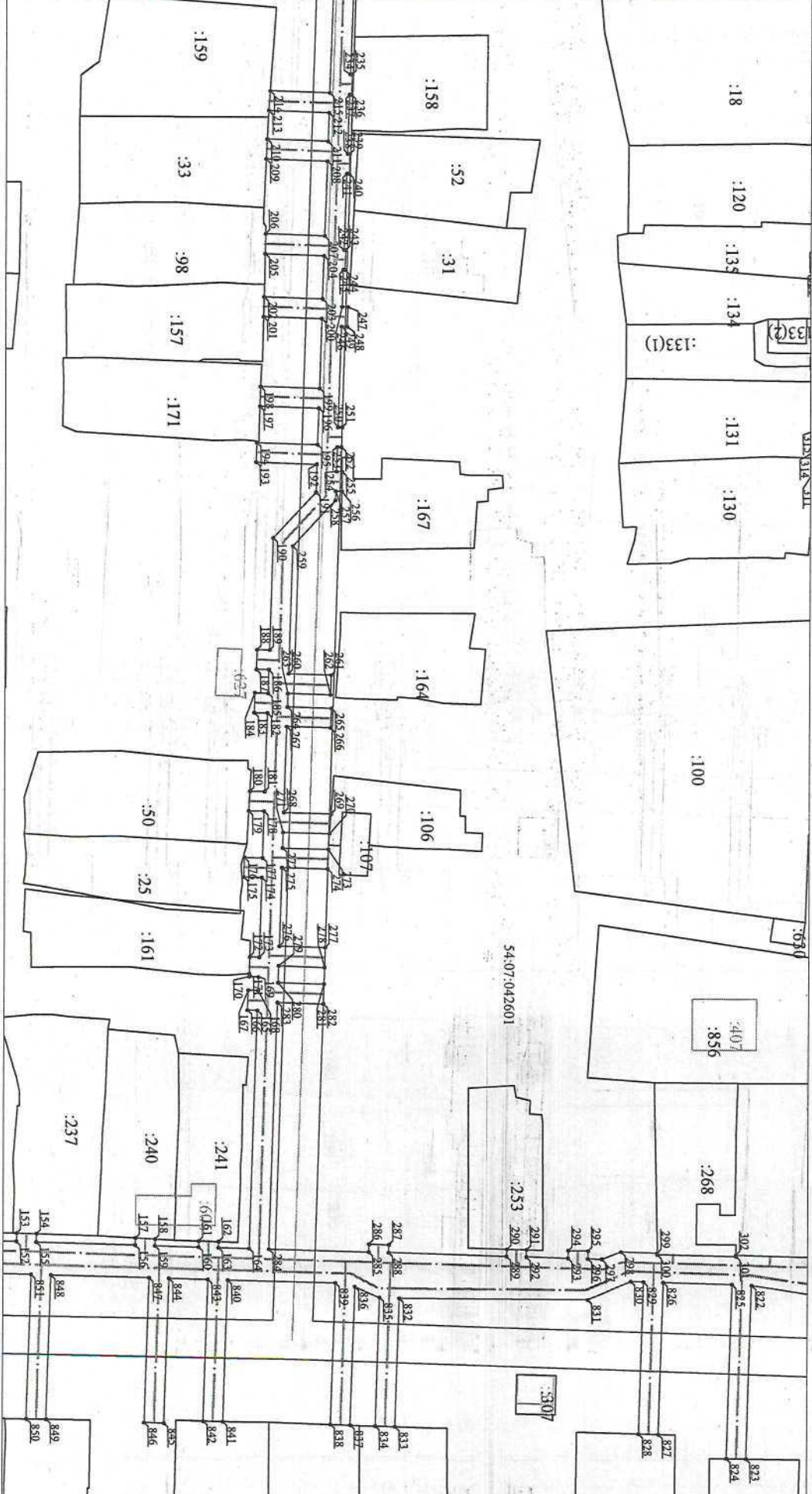
54-07:042601

Масштаб 1:1 000

Схема расположения границ публичного сервитута



Масштаб 1:1 000 Выносок 11-1



Масштаб 1:1 000

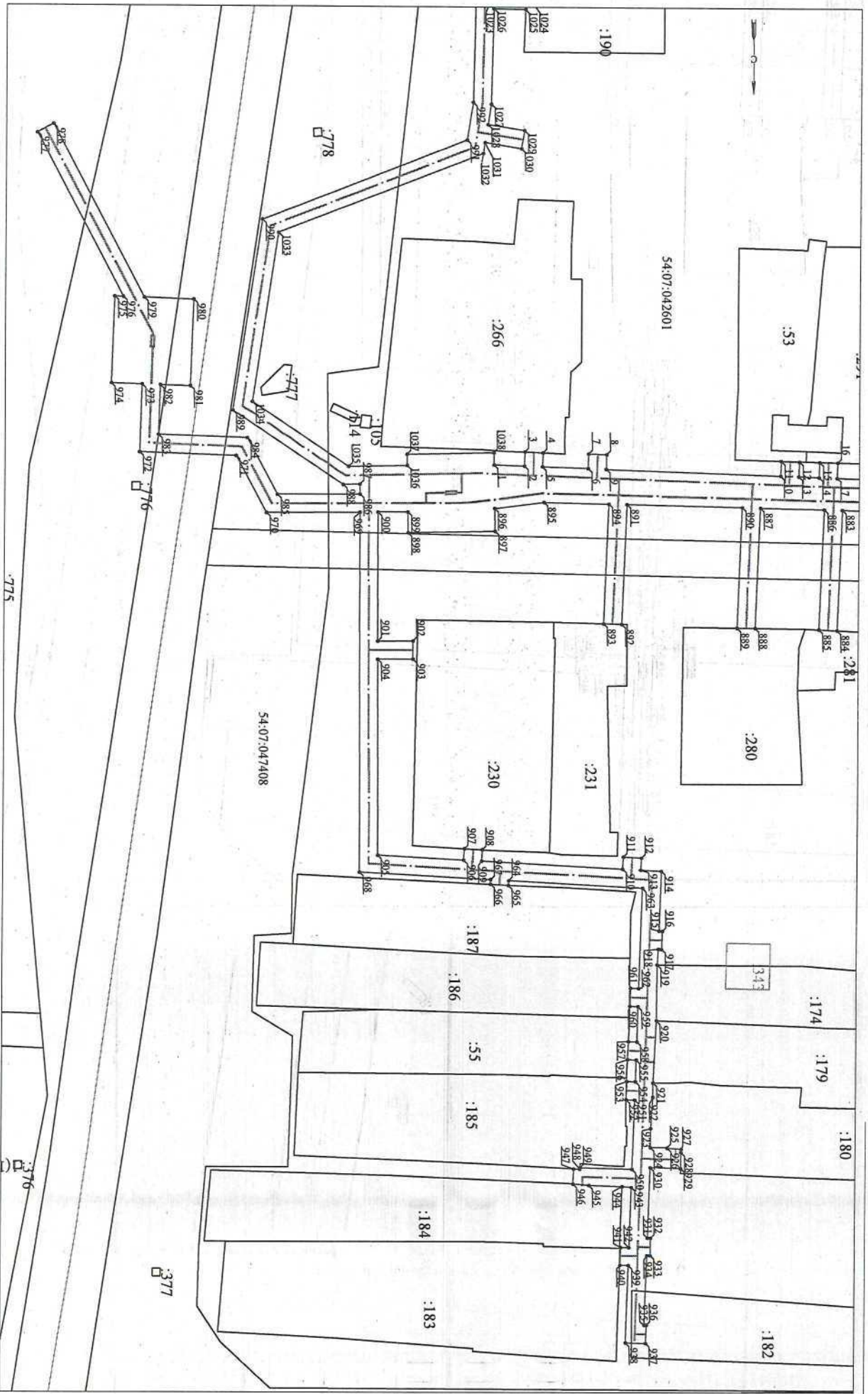
УТВЕРЖДЕНА

(наименование документа об утверждении, включая наименование органа исполнительной власти или органа местного самоуправления, принявшего решение об утверждении схемы или подлинника ее экземпляра о предоставлении земельного участка)

Схема расположения границ публичного сервитута

УТВЕРЖДЕНА

(наименование документа об утверждении, включая наименование органа государственной власти или органа местного самоуправления, принявшего решение об утверждении схемы или подписавших сертификаты о предоставлении публичного сервитута)

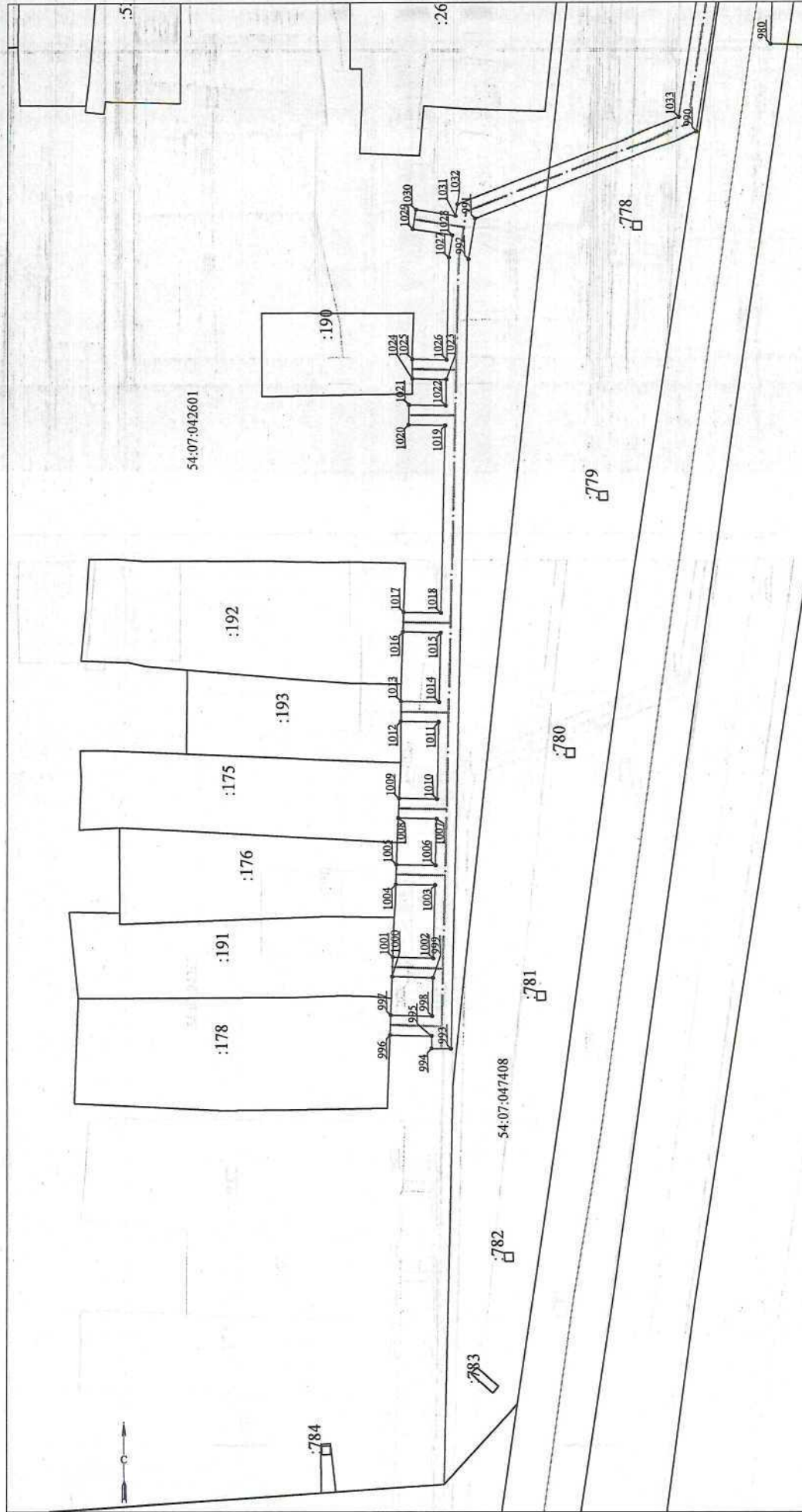


Масштаб 1:1 000

Схема расположения границ публичного сервитута

УТВЕРЖДЕНА

(наименование документа об утверждении, включая наименование органа государственной власти или органа местного самоуправления, принявшего решение об утверждении схемы или подписавших соглашение о предоставлении земельного участка)



Масштаб 1:1 000

Схема расположения границ публичного сервиса

УТВЕРЖДЕНА

(подписанием должностного лица государственного органа)

орган исполнительной власти или орган местного самоуправления, принявший решение об утверждении схемы

или подлинником с заверением о подлинности (подпись, печать)

Каталог координат
Система координат
МСК 54 зона 4
Общ. площадь 46698 кв.м

№ точки	X	Y	№ точки	X	Y	№ точки	X	Y	№ точки	X	Y	№ точки	X	Y	№ точки	X	Y
1	414367.04	4184708.11	53	414218.82	4184504.39	105	414102.79	4184474.19	157	414378.66	4184396.79	209	414105.98	4184359.32	261	414236.71	4184345.07
2	414367.5	4184699.75	54	414213.83	4184504.16	106	414102.65	4184477.08	158	414379.05	4184391.88	210	414100.98	4184358.99	262	414241.71	4184345.32
3	414363.56	4184699.54	55	414214.61	4184487.25	107	414121.8	4184479.96	159	414380.66	4184391.88	211	414101.78	4184343.59	263	414241.17	4184356.08
4	414363.88	4184694.54	56	414186.87	4184485.97	108	414121.96	4184474.56	160	414381.19	4184380.85	212	414094.51	4184343.22	264	414241.54	4184356.24
5	414367.78	4184694.76	57	414186.13	4184502.09	109	414126.93	4184475.06	161	414379.72	4184380.78	213	414093.72	4184358.46	265	414245.09	4184356.12
6	414368.48	4184682.21	58	414181.13	4184501.86	110	414126.79	4184478.19	162	414381.44	4184375.85	214	414088.51	4184358.01	266	414250.09	4184345.36
7	414364.4	4184681.98	59	414181.88	4184485.74	111	414137.71	4184478.7	163	414381.81	4184368.1	215	414087.31	4184342.96	267	414249.53	4184356.49
8	414364.68	4184676.99	60	414167.14	4184485.06	112	414137.78	4184477.1	164	414381.81	4184368.1	216	414087.88	4184340.28	268	414271.31	4184357.58
9	414368.75	4184677.21	61	414166.43	4184500.36	113	414142.78	4184477.33	165	414321.34	4184365.08	217	414037.06	4184356.02	269	414271.9	4184356.66
10	414371.42	4184629.21	62	414161.44	4184500.13	114	414142.7	4184478.93	166	414321.21	4184367.57	218	414032.07	4184355.76	270	414276.89	4184346.1
11	414367.32	4184628.98	63	414162.14	4184483.83	115	414164.61	4184479.94	167	414316.22	4184367.32	219	414032.89	4184340.03	271	414276.3	4184357.83
12	414367.58	4184623.98	64	414140.06	4184484.81	116	414164.78	4184476.26	168	414316.34	4184364.83	220	414014.94	4184339.1	272	414280.27	4184358.03
13	414371.7	4184624.21	65	414139.51	4184495.84	117	414169.78	4184476.49	169	414312.97	4184364.67	221	414014.14	4184334.44	273	414280.84	4184346.48
14	414372.01	4184618.65	66	414134.51	4184495.68	118	414169.61	4184480.17	170	414312.85	4184367.01	222	414009.15	4184354.25	274	414285.84	4184346.73
15	414367.84	4184618.41	67	414135.07	4184483.58	119	414175.24	4184480.43	171	414312.08	4184366.97	223	414009.95	4184338.84	275	414285.26	4184358.28
16	414368.04	4184613.41	68	414128.83	4184483.29	120	414175.36	4184477.72	172	414307.86	4184366.77	224	413998.67	4184338.25	276	414305.28	4184359.28
17	414372.29	4184613.65	69	414128.27	4184495.29	121	414180.35	4184478.07	173	414307.97	4184364.42	225	413998.93	4184333.26	277	414305.86	4184347.7
18	414373.81	4184586.27	70	414123.28	4184494.99	122	414180.23	4184480.66	174	414287.7	4184363.41	226	413999.85	4184333.31	278	414310.85	4184347.95
19	414368.64	4184585.98	71	414123.83	4184483.06	123	414242.15	4184483.52	175	414287.47	4184367.95	227	414000	4184330.46	279	414310.27	4184359.53
20	414368.92	4184580.99	72	414098.73	4184481.9	124	414242.21	4184482.35	176	414282.48	4184367.71	228	414005	4184330.64	280	414314.45	4184359.73
21	414374.09	4184581.27	73	414098.08	4184495.82	125	414247.18	4184482.86	177	414287.1	4184362.57	229	414004.85	4184333.57	281	414315.02	4184348.15
22	414374.51	4184573.65	74	414093.93	4184495.59	126	414247.14	4184483.75	178	414270.93	4184362.57	230	414024.99	4184334.61	282	414320.02	4184348.4
23	414369.12	4184573.36	75	414093.73	4184481.67	127	414252.94	4184484.16	179	414270.74	4184366.44	231	414025.16	4184331.38	283	414319.44	4184359.98
24	414369.5	4184568.37	76	414090.48	4184481.52	128	414255.98	4184483.34	180	414265.74	4184366.05	232	414030.15	4184331.64	284	414383.28	4184353.11
25	414374.79	4184568.66	77	414089.84	4184495.35	129	414260.98	4184483.43	181	414265.93	4184362.32	233	414029.99	4184334.87	285	414383.86	4184337.87
26	414376.02	4184546.62	78	414084.84	4184495.12	130	414269.67	4184484.17	182	414264.91	4184361.32	234	414084.99	4184337.72	286	414381.29	4184337.77
27	414370.92	4184546.33	79	414085.48	4184493.29	131	414279.62	4184485.25	183	414245.84	4184364.66	235	414085.01	4184337.25	287	414381.54	4184332.78
28	414371.08	4184541.33	80	414067.65	4184480.47	132	414279.67	4184484.17	184	414240.85	4184364.66	236	414090.01	4184337.51	288	414383.53	4184332.87
29	414376.29	4184541.62	81	414067.03	4184493.92	133	414284.66	4184484.47	185	414241.01	4184361.08	237	414089.98	4184337.98	289	414384.98	4184303.01
30	414376.81	4184532.25	82	414062.03	4184493.69	134	414284.61	4184485.48	186	414235.06	4184360.78	238	414105.04	4184338.76	290	414383.19	4184302.93
31	414371.37	4184531.94	83	414062.65	4184480.24	135	414290.4	4184484.8	187	414234.9	4184363.91	239	414105.07	4184338.15	291	414383.42	4184297.93
32	414371.63	4184526.95	84	414043.59	4184494.36	136	414290.4	4184484.8	188	414229.91	4184363.66	240	414110.06	4184338.41	292	414385.22	4184298.02
33	414377.09	4184527.26	85	414042.89	4184494.42	137	414295.35	4184485.05	189	414220.06	4184363.53	241	414110.03	4184339.02	293	414385.74	4184287.47
34	414378.2	4184507.32	86	414037.9	4184494.19	138	414295.35	4184485.98	190	414201.7	4184359.11	242	414129.12	4184340	294	414384.87	4184287.38
35	414375.98	4184494.7	87	414038.59	4184479.13	139	414375.89	4184489.69	191	414190.25	4184348.18	243	414129.14	4184339.59	295	414384.03	4184282.38
36	414297.59	4184491.08	88	414030	4184478.73	140	414375.96	4184488.3	192	414183.18	4184347.81	244	414134.14	4184339.85	296	414385.15	4184278.95
37	414296.78	4184508.73	89	414030.24	4184473.74	141	414373.66	4184488.18	193	414182.39	4184363.15	245	414143.42	4184340.75	297	414386.68	4184266.51
38	414292.78	4184508.5	90	414031.6	4184473.8	142	414376.21	4184483.19	194	414177.39	4184362.89	246	414143.49	4184339.26	298	414384.46	4184273.99
39	414292.6	4184490.85	91	414031.73	4184471.16	143	414376.21	4184483.3	195	414178.19	4184347.55	247	414143.49	4184339.26	299	414384.89	4184264.88
40	414277.61	4184490.16	92	414036.72	4184471.16	144	414376.89	4184469.25	196	414169.08	4184347.08	248	414148.49	4184339.52	300	414385.33	4184264.88
41	414276.83	4184507.26	93	414036.59	4184474.03	145	414375.01	4184469.1	197	414168.3	4184361.94	249	414148.41	4184341	301	414386.1	4184265.01
42	414272.62	4184489.93	94	414048.23	4184474.56	146	414375.01	4184464.16	198	414164.08	4184346.82	250	414148.49	4184339.52	302	414385.81	4184265.01
43	414256.61	4184489.19	95	414048.23	4184471.56	147	414377.13	4184464.25	199	414164.08	4184346.82	251	414148.49	4184339.52	303	414386.68	4184266.51
44	414255.82	4184506.32	96	414035.83	4184474.79	148	414377.85	4184449.6	200	414146.3	4184345.9	252	414148.49	4184339.26	304	414386.68	4184266.51
45	414255.82	4184506.32	97	414035.22	4184471.76	149	414375.82	4184449.5	201	414145.54	4184360.63	253	414148.93	4184342.58	305	414386.68	4184266.51
46	414250.83	4184506.09	98	414035.08	4184474.79	150	414378.06	4184444.51	202	414140.54	4184360.63	254	414185.12	4184342.91	306	414386.68	4184266.51
47	414251.62	4184488.96	99	414038.14	4184476.18	151	414378.95	4184444.61	203	414141.53	4184345.08	255	414185.2	4184341.45	307	414230.43	4184221.05
48	414241.75	4184488.51	100	414038.23	4184474.24	152	414378.95	4184426.83	204	414129.76	4184339.95	256	414190.11	4184341.6	308	414191.32	4184220.12
49	414241	4184504.89	101	414038.23	4184474.47	153	414376.85	4184426.73	205	414124.77	4184339.75	257	414192.36	4184343.28	309	414190.74	4184220.09
50	414236.76	4184488.28	102	414038.14	4184476.41	154	414377.1	4184421.74	206	414125.54	4184344.83	258	414203.8	4184354.21			
51	414236.76	4184488.28	103	414037.66	4184476.85	155	414379.2	4184421.84	207	414125.54	4184344.83	259	414203.8	4184354.21			
52	414219.6	4184487.48	104	414037.79	4184473.96	156	414380.41	4184396.87	208	414106.77	4184343.85						

Категория координат
Система координат - МСК 54 зона
4

№ точки	X	Y
310	414190.65	4184221.67
311	414185.68	4184221.01
312	414185.74	4184219.84
313	414181.79	4184219.64
314	414181.74	4184220.77
315	414176.74	4184220.73
316	414176.8	4184219.39
317	414157.7	4184218.43
318	414157.59	4184220.57
319	414152.6	4184220.45
320	414152.71	4184218.18
321	414144.75	4184217.78
322	414144.64	4184219.93
323	414139.66	4184219.38
324	414139.75	4184217.33
325	414135.85	4184217.53
326	414135.76	4184219.12
327	414130.77	4184218.85
328	414130.86	4184217.08
329	414121.13	4184216.39
330	414121.05	4184216.59
331	414116.06	4184218
332	414116.14	4184216.34
333	414115.45	4184216.3
334	414110.74	4184211.1
335	414097.55	4184210.47
336	414097.25	4184216.83
337	414092.26	4184216.49
338	414092.56	4184210.24
339	414035.19	4184207.52
340	414034.93	4184213.17
341	414029.92	4184212.93
342	414030.2	4184207.28
343	414027.17	4184207.14
344	414026.9	4184212.86
345	414021.9	4184212.75
346	414022.18	4184206.9
347	414018.68	4184206.74
348	414005.86	4184208.23
349	413993.61	4184207.72
350	413993.48	4184210.77
351	413988.5	4184210.4
352	413988.62	4184207.51
353	413976.32	4184207.48
354	413976.22	4184209.48
355	413971.23	4184209.11
356	413971.33	4184206.8
357	413952.07	4184206
358	413952.28	4184201
359	413964.16	4184201.49
360	413964.59	4184191.34
361	413969.58	4184191.55

Схема расположения границ публичного сервитута

№ точки	X	Y	№ точки	X	Y
362	413969.16	4184201.7	466	414291.66	4184081.37
363	413974.42	4184201.92	467	414292.69	4184059.05
364	413974.84	4184191.74	468	414278.22	4184058.39
365	413979.83	4184192.04	469	414277.21	4184080.51
366	413979.42	4184202.13	470	414272.21	4184080.25
367	413999.64	4184200.73	471	414273.23	4184058.17
368	414000.05	4184193.17	472	414259.25	4184057.81
369	414001.84	4184193.37	473	414259.39	4184079.44
370	414005.05	4184193.43	474	414254.39	4184079.19
371	414004.64	4184203.17	475	414254.25	4184057.82
372	414005.68	4184203.22	476	414237.65	4184057.93
373	414018.51	4184201.73	477	414232.78	4184077.72
374	414033.02	4184202.41	478	414232.78	4184077.72
375	414038.34	4184195.75	479	414232.65	4184057.97
376	414038.32	4184196.23	480	414226.21	4184058.01
377	414038.01	4184202.65	481	414206.74	4184056.46
378	414059.63	4184203.67	482	414205.15	4184076.39
379	414059.91	4184197.79	483	414200.17	4184075.99
380	414064.9	4184198.06	484	414201.75	4184056.06
381	414064.62	4184203.91	485	414189.25	4184055.06
382	414085.1	4184204.88	486	414187.6	4184075.78
383	414085.37	4184199.08	487	414182.6	4184075.77
384	414090.37	4184199.31	488	414184.27	4184054.67
385	414090.09	4184205.12	489	414165.11	4184053.14
386	414108.57	4184205.99	490	414163.4	4184074.62
387	414108.85	4184200.07	491	414158.41	4184074.21
388	414113.85	4184200.19	492	414160.12	4184052.74
389	414113.54	4184206.74	493	414148.24	4184051.8
390	414117.77	4184211.41	494	414146.52	4184073.44
391	414132.98	4184212.18	495	414141.52	4184073.16
392	414133.49	4184202.42	496	414143.26	4184051.4
393	414138.49	4184202.26	497	414124.08	4184049.87
394	414137.97	4184212.43	498	414122.3	4184072.22
395	414152.17	4184213.14	499	414117.31	4184072.01
396	414152.67	4184203.03	500	414119.1	4184049.48
397	414157.67	4184203.3	501	414117.77	4184049.48
398	414157.16	4184213.4	502	414107.51	4184053.08
399	414172.55	4184214.17	503	414106.43	4184053.02
400	414173.06	4184203.97	504	414105.44	4184071.27
401	414177.54	4184214.42	505	414100.45	4184070.93
402	414177.06	4184214.2	506	414101.44	4184052.75
403	414190.48	4184215.07	507	414084.83	4184051.84
404	414189.49	4184204.48	508	414085.1	4184046.85
405	414194.52	4184204.69	509	414091.13	4184047.18
406	414195.47	4184214.71	510	414091.91	4184032.96
407	414230.3	4184211.39	511	414096.89	4184033.39
408	414231.89	4184211.46	512	414096.13	4184047.45
409	414232.12	4184206.2	513	414106.77	4184048.03
410	414237.11	4184206.41	514	414117.09	4184044.3
411	414236.89	4184211.67	515	414226.4	4184053.01
412	414246.89	4184212.09	516	414264.56	4184052.76
413	414247.09	4184207.6	517	414360.43	4184057.05

№ точки	X	Y	№ точки	X	Y
518	414360.82	4184028.94	552	414390.45	4183938.8
519	414365.81	4184029.18	553	414399.04	4183924.01
520	414365.43	4184057.13	554	414399.06	4183680.02
521	414388.84	4184057.45	555	414404.54	4183667.21
522	414390.45	4183938.8	556	414403.54	4183653.82
523	414399.04	4183924.01	557	414398.51	4183654.2
524	414399.06	4183680.02	558	414397.76	4183649.22
525	414404.54	4183667.21	559	414403.16	4183648.83
526	414403.54	4183653.82	530	414402.07	4183634.2
527	414398.51	4183654.2	531	414395.73	4183634.67
528	414397.76	4183649.22	532	414395.1	4183629.71
529	414403.16	4183648.83	533	414401.7	4183629.21
530	414402.07	4183634.2	534	414398.8	4183590.53
531	414395.73	4183634.67	535	414391.41	4183591.08
532	414395.1	4183629.71	536	414391.04	4183586.1
533	414401.7	4183629.21	537	414398.43	4183583.55
534	414398.8	4183590.53	538	414396.76	4183563.24
535	414391.41	4183591.08	539	414388.37	4183540.07
536	414391.04	4183586.1	540	414388	4183538.73
537	414398.43	4183583.55	541	414396.39	4183558.25
538	414396.76	4183563.24	542	414393.79	4183523.91
539	414388.37	4183540.07	543	414387.56	4183523.91
540	414388	4183538.73	544	414387.18	4183518.92
541	414396.39	4183558.25	545	414393.42	4183518.46
542	414393.79	4183523.91	546	414389.67	4183468.33
543	414387.56	4183523.91	547	414387.9	4183438.75
544	414387.18	4183518.92	548	414381.29	4183439.14
545	414393.42	4183518.46	549	414380.99	4183434.15
546	414389.67	4183468.33	550	414387.6	4183433.76
547	414387.9	4183438.75	551	414384.43	4183380.68
548	414381.29	4183439.14	552	414374.54	4183381.27
549	414380.99	4183434.15	553	414273.6	4183383.48
550	414387.6	4183433.76	554	414273.75	4183390.18
551	414384.43	4183380.68	555	414268.75	4183383.59
552	414374.54	4183381.27	556	414268.6	4183383.59
553	414273.6	4183383.48	557	414197.71	4183385.15
554	414273.75	4183390.18	558	414194.44	4183388.78
555	414268.75	4183383.59	559	414059.77	4183394.4
556	414268.6	4183383.59	560	414059.83	4183395.71
557	414197.71	4183385.15	561	414054.83	4183395.92
558	414194.44	4183388.78	562	414054.78	4183394.61
559	414059.77	4183394.4	563	414045.43	4183395
560	414059.83	4183395.71	564	414045.49	4183396.47
561	414054.83	4183395.92	565	414040.5	4183396.68
562	414054.78	4183394.61	566	414040.43	4183395.21
563	414045.43	4183395	567	414018.73	4183396.12
564	414045.49	4183396.47	568	414018.83	4183398.56
565	414040.5	4183396.68	609	414374.61	4183376.27
566	414040.43	4183395.21			
567	414018.73	4183396.12			
568	414018.83	4183398.56			
609	414374.61	4183376.27			

№ точки	X	Y
570	414013.73	4183396.32
571	413821.23	4183404.36
572	413821.53	4183411.58
573	413816.53	4183411.65
574	413816.23	4183404.57
575	413744.77	4183407.56
576	413745	4183412.87
577	413740	4183413.08
578	413739.78	4183407.77
579	413689.39	4183409.87
580	413689.57	4183414.28
581	413684.58	4183414.49
582	413684.39	4183410.08
583	413680.2	4183410.25
584	413679.99	4183405.26
585	413804.29	4183400.07
586	413803.82	4183388.93
587	413808.82	4183388.73
588	413809.28	4183399.86
589	414135.02	4183386.25
590	414134.19	4183366.33
591	414140.02	4183386.04
592	414140.02	4183386.04
593	414144.15	4183385.87
594	414143.32	4183365.92
595	414148.31	4183365.7
596	414149.14	4183385.66
597	414178.59	4183384.43
598	414177.71	4183363.45
599	414182.71	4183363.24
600	414183.59	4183384.23
601	414192.13	4183383.87
602	414195.45	4183380.2
603	414308.5	4183361.48
604	414313.5	4183361.37
605	414313.86	4183377.6
606	414374.34	4183376.27
608	414384.13	4183375.69
609	414374.61	4183216.45

УТВЕРЖДЕНА
 (наименование документа об утверждении, включая наименование
 органа

(подлинник документа об утверждении, вложенный в подлинник)

орган исполнительной власти или орган местного самоуправления, принявший решение об утверждении схемы

№1 подполномоченного от имени и поручившегося заместителем (Учредителем)

№ точки	Х	У	№ точки	Х	У	№ точки	Х	У
602	414600.48	4182868.76	714	414667.63	4183363.64	818	414420.29	4184143.82
611	414378.38	4182902.68	715	414667.75	4183367.54	819	414420.11	4184148.82
612	414390.32	4182877.23	716	414662.76	4183367.7	820	414400.24	4184147.98
613	414540.13	4182858.71	717	414662.64	4183363.8	821	414397.71	4184216.32
614	414549.47	4182858.15	718	414556.05	4183367.13	822	414395.48	4184241.18
615	414548.55	4182842.87	719	414556.3	4183375.28	823	414437.58	4184243.23
616	414553.54	4182842.57	720	414551.3	4183375.03	824	414437.39	4184248.23
617	414554.46	4182857.85	721	414551.05	4183367.29	825	414393.12	4184246.16
618	414618.77	4182853.98	722	414473.78	4183369.71	826	414392.28	4184263.49
619	414617.62	4182834.88	723	414467.4	4183376.61	827	414431	4184265.3
620	414622.61	4182834.54	724	414469.2	4183376.7	828	414430.76	4184270.29
621	414623.76	4182853.67	725	414468.78	4183369.86	829	414392.03	4184268.48
622	414646.12	4182857.33	726	414425.33	4183371.22	830	414391.88	4184271.68
623	414644.95	4182833.01	727	414425.54	4183377.89	831	414396.36	4184282.65
624	414649.94	4182832.67	728	414420.54	4183378.03	832	414395.08	4184330.34
625	414651.11	4182852.03	729	414420.94	4183371.38	833	414427.55	4184335.33
626	414678.15	4182850.4	730	414402.93	4183371.92	834	414427.81	4184331.93
627	414676.98	4182830.81	731	414388.96	4183372.73	835	414394.77	4184335.33
628	414681.96	4182830.47	732	414391.87	4183421.43	836	414391.92	4184341.51
629	414683.15	4182848.93	733	414414.59	4183420.08	837	414427.21	4184343.23
630	414702.28	4182848.93	734	414414.89	4183425.07	838	414426.94	4184348.22
631	414701.49	4182829.15	735	414392.17	4183426.42	839	414390.88	4184346.47
632	414706.28	4182828.8	736	414394.08	4183458.38	840	414390.62	4184373.64
633	414707.47	4182848.63	737	414417.5	4183456.98	841	414425.72	4184375.39
634	414734.47	4182846.99	738	414417.8	4183461.97	842	414425.48	4184380.39
635	414733.47	4182826.94	739	414394.39	4183463.37	843	414389.39	4184378.63
636	414738.46	4182826.59	740	414395.28	4183476.21	844	414428.83	4184388.51
637	414739.66	4182846.69	741	414418.09	4183474.5	845	414425.83	4184390.3
638	414841.17	4182840.58	742	414418.31	4183479.5	846	414425.59	4184395.3
639	414841.47	4182845.57	743	414395.65	4183481.2	847	414388.71	4184393.5
640	414839.11	4182845.71	744	414399.69	4183535.27	848	414387.56	4184418.24
641	414839.44	4182851.26	745	414420.83	4183533.69	849	414424.13	4184420.03
642	414834.45	4182851.56	746	414421.07	4183538.69	850	414422.68	4184445.31
643	414834.11	4182846.01	747	414400.06	4183540.26	851	414387.33	4184423.24
644	414767.66	4182850.01	748	414403.69	4183588.81	852	414386.63	4184438.55
645	414763.04	4182856.6	749	414424.4	4183587.26	853	414423.06	4184440.32
646	414763.04	4182856.6	750	414424.77	4183592.24	854	414422.68	4184444.51
647	414762.67	4182850.31	751	414404.06	4183593.79	855	414422.69	4184445.31
648	414730.59	4182852.25	752	414404.64	4183601.51	856	414386.39	4184443.54
649	414731.01	4182859.31	753	414425.16	4183599.97	857	414385.32	4184466.86
650	414726.02	4182859.61	754	414425.53	4183604.99	858	414421.77	4184468.64
651	414725.6	4182857.55	755	414405.01	4183626.54	859	414421.4	4184473.61
652	414704.06	4182861.83	756	414426.36	4183664.49	860	414385.09	4184471.86
653	414704.06	4182861.83	757	414426.51	4183623.04	861	414384.43	4184485.97
654	414699.07	4182862.18	758	414426.88	4183628.02	862	414420.65	4184487.73
655	414698.59	4182854.18	759	414406.73	4183629.53	863	414420.42	4184492.73
656	414658.12	4182864.95	760	414407.98	4183644.66	864	414384.2	4184490.96
657	414653.63	4182865.29	761	414428.79	4183644.22	865	414383.94	4184496.76
658	414653.13	4182856.91	762	414429.4	4183649.64	866	414385.64	4184511.46
659	414604.95	4182859.82	763	414408.35	4183651.2	867	414385.47	4184515.43
660	414605.48	4182868.46	764	414409.43	4183667.99	868	414419.03	4184517.29
661	414605.48	4182868.46	765	414431.91	4183677.6	869	414418.71	4184522.28

№ точки	Х	У	№ точки	Х	У	№ точки	Х	У
870	414385.25	4184520.42	970	414415.13	4184740.84	1070	414415.27	4184731.08
871	414384.47	4184538.25	971	414415.13	4184740.84	1071	414415.27	4184731.08
872	414417.86	4184540.11	972	414415.13	4184740.84	1072	414415.27	4184731.08
873	414417.66	4184545.11	973	414415.13	4184740.84	1073	414415.27	4184731.08
874	414384.24	4184564.25	974	414415.13	4184740.84	1074	414415.27	4184731.08
875	414384.24	4184566.62	975	414415.13	4184740.84	1075	414415.27	4184731.08
876	414416.55	4184568.48	976	414415.13	4184740.84	1076	414415.27	4184731.08
877	414416.22	4184573.46	977	414415.13	4184740.84	1077	414415.27	4184731.08
878	414383.02	4184571.62	978	414415.13	4184740.84	1078	414415.27	4184731.08
879	414382.41	4184585.64	979	414415.13	4184740.84	1079	414415.27	4184731.08
880	414415.55	4184587.48	980	414415.13	4184740.84	1080	414415.27	4184731.08
881	414415.44	4184592.48	981	414415.13	4184740.84	1081	414415.27	4184731.08
882	414382.19	4184590.63	982	414415.13	4184740.84	1082	414415.27	4184731.08
883	414381.25	4184612.33	983	414415.13	4184740.84	1083	414415.27	4184731.08
884	414414.13	4184614.17	984	414415.13	4184740.84	1084	414415.27	4184731.08
885	414414.4	4184619.16	985	414415.13	4184740.84	1085	414415.27	4184731.08
886	414381.03	4184617.32	986	414415.13	4184740.84	1086	414415.27	4184731.08
887	414380.27	4184634.86	987	414415.13	4184740.84	1087	414415.27	4184731.08
888	414413.43	4184636.71	988	414415.13	4184740.84	1088	414415.27	4184731.08
889	414413.28	4184641.71	989	414415.13	4184740.84	1089	414415.27	4184731.08
890	414380.05	4184639.86	990	414415.13	4184740.84	1090	414415.27	4184731.08
891	414378.67	4184671.61	991	414415.13	4184740.84	1091	414415.27	4184731.08
892	414411.69	4184673.45	992	414415.13	4184740.84	1092	414415.27	4184731.08
893	414411.43	4184678.44	993	414415.13	4184740.84	1093	414415.27	4184731.08
894	414378.45	4184676.61	994	414415.13	4184740.84	1094	414415.27	4184731.08
895	414377.67	4184674.49	995	414415.13	4184740.84	1095	414415.27	4184731.08
896	414379.17	4184708.11	996	414415.13	4184740.84	1096	414415.27	4184731.08
897	414385.45	4184708.11	997	414415.13	4184740.84	1097	414415.27	4184731.08
898	414385.45	4184732.11	998	414415.13	4184740.84	1098	414415.27	4184731.08
899	414379.75	4184732.11	999	414415.13	4184740.84	1099	414415.27	4184731.08
900	414379.64	4184740.84	1000	414415.13	4184740.84	1100	414415.27	4184731.08

УТВЕРЖДЕНА

(в соответствии с документом об утверждении, изданным в соответствии с
 приказами государственной власти или органов местного
 самоуправления, принявших решение об утверждении схемы
 или подписанных соглашением о территориальном устройстве земельных участков)

Схема расположения границ публичного сервитута

Каталог координат			
Система координат - МСК 54 зона 4			
Общ. площадь 46727 кв. м			
№ точки	X	Y	
910	414479.5	4184674.16	
911	414476.14	4184673.91	
912	414476.51	4184668.92	
913	414479.87	4184669.17	
914	414480.3	4184663.48	
915	414496.94	4184664.32	
916	414496.98	4184663.42	
917	414501.98	4184663.67	
918	414501.93	4184664.57	
919	414506.28	4184664.93	
920	414521.7	4184665.37	
921	414538.82	4184666.55	
922	414542.76	4184666.64	
923	414551.32	4184667.35	
924	414556.51	4184667.48	
925	414556.62	4184662.89	
926	414556.79	4184662.9	
927	414557.14	4184659	
928	414558.03	4184659.11	
929	414562.5	4184659.25	
930	414562.08	4184667.6	
931	414581.65	4184668.59	
932	414581.69	4184667.71	
933	414586.69	4184667.96	
934	414586.64	4184668.84	
935	414605.84	4184669.8	
936	414605.86	4184669.25	
937	414610.86	4184669.5	
938	414610.58	4184675.05	
939	414589.19	4184673.97	
940	414589.07	4184676.26	
941	414584.08	4184676.01	
942	414584.19	4184673.72	
943	414567.46	4184672.88	
944	414567.23	4184675.39	
945	414566.73	4184684.55	
946	414566.26	4184688.94	
947	414562.07	4184688.73	

№ точки	X	Y
948	414562.2	4184687
949	414561.75	4184686.94
950	414562.47	4184672.63
951	414543.39	4184671.67
952	414543.27	4184674.02
953	414538.27	4184673.8
954	414538.39	4184671.41
955	414532.39	4184671.11
956	414532.27	4184673.48
957	414527.28	4184673.17
958	414527.4	4184670.86
959	414517.71	4184670.37
960	414517.6	4184672.6
961	414512.61	4184672.35
962	414512.72	4184670.12
963	414484.92	4184668.72
964	414482.16	4184705.6
965	414483.45	4184705.7
966	414483.04	4184710.68
967	414481.79	4184710.59
968	414479.08	4184746.78
969	414379.57	4184745.32
970	414379.23	4184771.09
971	414363.27	4184779.24
972	414361.86	4184805.8
973	414343.01	4184804.79
974	414342.55	4184813.26
975	414318.58	4184811.98
976	414318.71	4184809.63
977	414273.51	4184832.63
978	414271.24	4184828.18
979	414319.02	4184803.86
980	414319.75	4184790.23
981	414343.71	4184791.51
982	414343.27	4184799.8
983	414357.13	4184800.54
984	414358.44	4184776.1
985	414374.27	4184768.01

№ точки	X	Y
986	414374.57	4184745.24
987	414371.82	4184745.2
988	414371.82	4184749.85
989	414350.67	4184780
990	414298.2	4184771.01
991	414277.43	4184714.31
992	414267.13	4184712.47
993	414067.04	4184704.33
994	414067.24	4184699.33
995	414070.36	4184699.46
996	414070.79	4184688.85
997	414075.79	4184689.14
998	414075.36	4184699.66
999	414085.03	4184700.06
1000	414085.56	4184689.68
1001	414090.55	4184689.91
1002	414090.03	4184700.26
1003	414108.56	4184701.01
1004	414108.96	4184690.99
1005	414113.96	4184691.22
1006	414113.55	4184701.22
1007	414125.26	4184701.69
1008	414125.66	4184691.9
1009	414130.65	4184692.23
1010	414130.26	4184701.9
1011	414149.66	4184702.69
1012	414150.05	4184693.05
1013	414155.05	4184693.18
1014	414154.66	4184702.89
1015	414172.25	4184703.6
1016	414172.64	4184694
1017	414177.63	4184694.27
1018	414177.24	4184703.81
1019	414224.98	4184705.75
1020	414225.36	4184696.4
1021	414230.35	4184696.6
1022	414229.97	4184705.95
1023	414236.54	4184706.22

№ точки	X	Y
1024	414236.89	4184697.57
1025	414241.9	4184697.64
1026	414241.54	4184706.42
1027	414267.68	4184707.49
1028	414273.26	4184708.49
1029	414275.06	4184698.43
1030	414279.98	4184699.32
1031	414278.19	4184709.37
1032	414281.13	4184709.9
1033	414301.9	4184766.58
1034	414348.39	4184774.54
1035	414366.82	4184748.27
1036	414366.82	4184732.11
1037	414363.66	4184732.11
1038	414363.66	4184708.11
1	414367.04	4184708.11