



Вестник Искитимского района

www.iskitimr.nso.ru

Официальный вестник органов местного самоуправления Искитимского района

СОДЕРЖАНИЕ

I глава. Официальная информация администрации Искитимского района

| Наименование документа | Стр. |
|--|------|
| Пост. № 459 от 23.04.2024г. «Об установлении публичного сервитута» (с приложениями) | 3 |
| Пост. № 460 от 23.04.2024г. «О проведении смотра-конкурса на лучшую учебно - материальную базу в области гражданской обороны, защиты населения и территории Искитимского района от чрезвычайных ситуаций» (с приложением) | 27 |
| Пост. № 463 от 23.04.2024г. «О проведении конкурса профессионального мастерства среди молодых рабочих Искитимского района по профессии «Сварщик ручной дуговой сварки плавящимся покрытым электродом» (с приложением) | 44 |
| Пост. № 464 от 23.04.2024г. «О проведении конкурса профессионального мастерства «Электромонтер по ремонту и обслуживанию электрооборудования»» (с приложением) | 53 |
| ЗАКЛЮЧЕНИЕ о результатах общественных обсуждений по проекту генерального плана Совхозного сельсовета Искитимского района Новосибирской области (с приложениями) | 60 |
| ЗАКЛЮЧЕНИЕ о результатах общественных обсуждений по проекту решения о предоставлении разрешения на условно разрешённый вид использования земельного участка или объектов капитального строительства по заявлению Храмова Анатолия Владимировича | 167 |
| ЗАКЛЮЧЕНИЕ о результатах общественных обсуждений по вопросу предоставления разрешения на отклонение от предельных параметров разрешенного строительства, реконструкции объектов капитального строительства по заявлению администрации Искитимского района Новосибирской области | 169 |

II глава. Официальная информация Совета депутатов Искитимского района

| Наименование документа | Стр. |
|---|------|
| Распоряжение № 14-Р от 23.04.2024г. «О созыве 35-ой очередной сессии Совета депутатов» | 171 |



Главный редактор Звягина И. А.
E-mail: press_ir@mail.ru
Тел. (838343) 7-99-39

УЧРЕДИТЕЛЬ: Администрация
Искитимского района. 633209, НСО,
г. Искитим, ул. Пушкина, 51

Отпечатано в администрации
Искитимского района:
633209, НСО, г. Искитим,
ул. Пушкина, 51

Тираж 9 экз.
Распространяется бесплатно

**АДМИНИСТРАЦИЯ
ИСКИТИМСКОГО РАЙОНА НОВОСИБИРСКОЙ ОБЛАСТИ**

**ПОСТАНОВЛЕНИЕ
23.04.2024 №459 г. Искитим**

Об установлении публичного сервитута

Рассмотрев ходатайство Общества с ограниченной ответственностью «Газпром газораспределение Томск» об установлении публичного сервитута на земельные участки с кадастровыми номерами 54:07:042501:43, 54:07:047408:1229, 54:07:047408:9 и земли в границах кадастровых кварталов: 54:07:047408, 54:07:042501 из земель, государственная собственность на которые не разграничена в соответствии со статьёй 23, главой V.7 Земельного кодекса Российской Федерации, Федеральным законом от 25.10.2001 № 137-ФЗ «О введении в действие Земельного кодекса Российской Федерации»,
ПОСТАНОВЛЯЮ:

1. Установить публичный сервитут на земельные участки и на земли:

- с кадастровым номером 54:07:042501:43, местоположение: Новосибирская область, Искитимский район, п.Каменка, ул.Каменская, дом 6, квартира 2, площадью 414 кв.м., категория земель – земли населенных пунктов;

- с кадастровым номером 54:07:047408:1229, местоположение: Новосибирская область, Искитимский район, п.Каменка, площадью 444 кв.м., категория земель – земли сельскохозяйственного назначения;

- с кадастровым номером 54:07:047408:9, местоположение: Новосибирская область, Искитимский район, Преображенский сельсовет, на земельном участке расположена автомобильная дорога «Сузун-Битки-Преображенка – 18 км а/д «К-13» (в гр.района)», код дороги К-29, площадью 693 кв.м., категория земель – земли промышленности, энергетики, транспорта, связи, радиовещания, телевидения, информатики, земли для обеспечения космической деятельности, земли обороны, безопасности и земли иного специального назначения;

- в кадастровых кварталах: 54:07:047408, 54:07:042501, площадью 51698 кв.м. местоположение: Новосибирская область, Искитимский район;

в интересах Общества с ограниченной ответственностью «Газпром газораспределение Томск» (ОГРН 1087017002533, ИНН/КПП 7017203428/701701001, адрес: 634021, Российская Федерация, г. Томск, проспект Фрунзе, д. 170а).

2. Утвердить границы публичного сервитута согласно приложению.

3. Публичный сервитут устанавливается согласно «Программы развития газоснабжения и газификации Новосибирской области на период 2021-2025 годы», планом-графиком синхронизации выполнения программы развития газоснабжения и газификации Новосибирской области на 2023 год.

4. Порядок установления зон с особыми условиями использования территорий и содержание ограничений прав на земельные участки в границах таких зон определяется в соответствии с Постановлением Правительства Российской

Федерации от 20.11.2000 № 878 «Об утверждении Правил охраны газораспределительных сетей».

5. Цель установления публичного сервитута – строительство и эксплуатация линейного объекта системы газоснабжения, его неотъемлемых технологических частей, необходимых для организации газоснабжения населения «Распределительный газопровод в п.Каменка(код объекта ГРО_54/ВП22)».

6. Срок публичного сервитута – 10 лет.

7. Срок, в течение которого использование земельного участка (его части) в соответствии с разрешенным использованием будет невозможно или существенно затруднено - нет.

8. Плата за публичный сервитут, установленный в отношении земельных участков и (или) земель, находящихся в государственной или муниципальной собственности и не обремененных правами третьих лиц, вносится обладателем публичного сервитута единовременным платежом не позднее шести месяцев со дня принятия решения об установлении публичного сервитута.

Плата за публичный сервитут рассчитывается пропорционально площади земельного участка и (или) земель в установленных границах публичного сервитута.

Плата за публичный сервитут в отношении земельного участка, находящегося в государственной или муниципальной собственности и не обремененного правами третьих лиц, устанавливается в размере 0,01 процента кадастровой стоимости такого земельного участка за каждый год использования этого земельного участка. При этом плата за публичный сервитут, установленный на три года и более, не может быть менее чем 0,1 процента кадастровой стоимости земельного участка, обремененного сервитутом, за весь срок сервитута.

Размер платы за земли, государственная собственность на которые не разграничена в кадастровых кварталах: 54:07:047408, 54:07:042501, площадью 51698 кв.м., местоположение: Новосибирская область, Искитимский район. за весь срок действия публичного сервитута составляет:

$51698(S) \times 39,24(\text{СУКС}) \times 0,01\% \times 49 = 9940$ (Девять тысяч девятьсот сорок) рублей 28 копеек,

где: S – площадь земель в установленных границах публичного сервитута;

СУКС – средний уровень кадастровой стоимости земельных участков по Искитимского району Новосибирской области, утвержденный приказом департамента имущества и земельных отношений Новосибирской области от 20.10.2022 № 3017.

Реквизиты для оплаты за публичный сервитут: счет получателя - 40102810445370000043, расчетный счет - 03100643000000015100, банк получателя – Сибирское ГУ Банка России//УФК по Новосибирской области г.Новосибирск, БИК банка получателя – 015004950, получатель – администрация Искитимского района Новосибирской области, лицевой счет - 04513003470, ИНН – 5446004474, КПП – 544601001, ОКТМО – 50615000, КБК 700 1 11 05313 05 0000 120.

9. Обладателю публичного сервитута необходимо заключить соглашение об осуществлении публичного сервитута в соответствии со статьей 39.47 Земельного

Кодекса Российской Федерации с правообладателем земельного участка с кадастровым номером 54:07:047408:9, 54:07:047408:1229, 54:07:042501:43.

10. Владелец публичного сервитута обязан привести земельный участок в состояние, пригодное для его использования в соответствии с разрешенным использованием, в срок не позднее чем три месяца после завершения капитального или текущего ремонта, реконструкции, эксплуатации, консервации, сноса инженерного сооружения, для размещения которого был установлен публичный сервитут.

10. Опубликовать постановление в «Вестнике Искитимского района», в «Искитимской газете», на сайте администрации Искитимского района: <http://www.iskitimr.nso.ru>.

И.о. главы района

Б.В. Безденежный

ГРАФИЧЕСКОЕ ОПИСАНИЕ
местоположения границ населенных пунктов, территориальных
зон, особо охраняемых природных территорий, зон с особыми
условиями использования территории

Публичный сервитут для строительства линейного объекта: «Распределительный газопровод в п. Каменка»

(наименование объекта, местоположение границ которого описано (далее - объект))

Раздел 1

Сведения об объекте

| Сведения об объекте | | |
|----------------------------|---|---|
| № п/п | Характеристики объекта | Описание характеристик |
| 1 | 2 | 3 |
| 1 | Местоположение объекта | Новосибирская область, Искитимский р-н, Каменка п |
| 2 | Площадь объекта ± величина погрешности определения площади (P ± ΔP) | 53 249 м ² ± 81 м ² |
| 3 | Иные характеристики объекта | Вид объекта реестра границ: Зона с особыми условиями использования территории Вид объекта по документу: Публичный сервитут для строительства линейного объекта: «Распределительный газопровод в п. Каменка» Содержание ограничений использования объектов недвижимости в пределах зоны или территории: Публичный сервитут для строительства линейного объекта: «Распределительный газопровод в п. Каменка», сроком на 10 лет Наименование охраняемого объекта: Публичный сервитут для строительства линейного объекта: «Распределительный газопровод в п. Каменка» Земельные участки, образующие зону или территорию: 54:07:042501:43; 54:07:047408:1229; 54:07:047408:9 |

Раздел 2

Сведения о местоположении границ объекта

1. Система координат МСК НСО, зона 4

2. Сведения о характерных точках границ объекта

| Обозначение характерных точек границ | Координаты, м | | Метод определения координат характерной точки | Средняя квадратическая погрешность положения характерной точки (Mt), м | Описание обозначения точки на местности (при наличии) |
|---|---------------|--------------|---|---|--|
| | X | Y | | | |
| 1 | 2 | 3 | 4 | 5 | 6 |
| 1 | 416 877,08 | 4 177 178,11 | Метод спутниковых геодезических измерений (определений) | 0,10 | — |
| 2 | 416 882,61 | 4 177 182,60 | | 0,10 | |
| 3 | 416 882,92 | 4 177 182,85 | | 0,10 | |
| 4 | 416 907,59 | 4 177 189,90 | | 0,10 | |
| 5 | 416 915,03 | 4 177 194,81 | | 0,10 | |
| 6 | 416 925,64 | 4 177 202,27 | | 0,10 | |
| 7 | 416 942,07 | 4 177 212,47 | | 0,10 | |
| 8 | 416 946,77 | 4 177 215,41 | | 0,10 | |
| 9 | 416 950,33 | 4 177 209,50 | | 0,10 | |
| 10 | 416 973,24 | 4 177 224,25 | | 0,10 | |
| 11 | 417 003,48 | 4 177 249,97 | | 0,10 | |
| 12 | 417 007,17 | 4 177 252,51 | | 0,10 | |
| 13 | 417 010,04 | 4 177 248,34 | | 0,10 | |
| 14 | 417 052,50 | 4 177 284,22 | | 0,10 | |
| 15 | 417 044,68 | 4 177 295,58 | | 0,10 | |
| 16 | 417 027,80 | 4 177 323,74 | | 0,10 | |
| 17 | 417 033,13 | 4 177 326,83 | | 0,10 | |

Раздел 2

Сведения о местоположении границ объекта

| 1 | 2 | 3 | 4 | 5 | 6 |
|----|------------|--------------|---|------|---|
| 18 | 417 055,57 | 4 177 344,21 | Метод спутниковых геодезических измерений (определений) | 0,10 | — |
| 19 | 417 046,34 | 4 177 357,04 | | 0,10 | |
| 20 | 417 023,62 | 4 177 339,12 | | 0,10 | |
| 21 | 417 018,31 | 4 177 336,10 | | 0,10 | |
| 22 | 417 004,51 | 4 177 325,87 | | 0,10 | |
| 23 | 416 987,50 | 4 177 344,96 | | 0,10 | |
| 24 | 416 985,99 | 4 177 347,13 | | 0,10 | |
| 25 | 416 967,57 | 4 177 375,56 | | 0,10 | |
| 26 | 416 906,92 | 4 177 410,12 | | 0,10 | |
| 27 | 416 895,53 | 4 177 425,39 | | 0,10 | |
| 28 | 416 872,39 | 4 177 452,04 | | 0,10 | |
| 29 | 416 883,59 | 4 177 456,92 | | 0,10 | |
| 30 | 416 900,84 | 4 177 471,57 | | 0,10 | |
| 31 | 416 871,91 | 4 177 500,96 | | 0,10 | |
| 32 | 416 855,60 | 4 177 551,54 | | 0,10 | |
| 33 | 416 839,60 | 4 177 547,30 | | 0,10 | |
| 34 | 416 829,85 | 4 177 545,16 | | 0,10 | |
| 35 | 416 796,51 | 4 177 608,48 | | 0,10 | |
| 36 | 416 772,70 | 4 177 685,55 | | 0,10 | |
| 37 | 416 760,03 | 4 177 698,28 | | 0,10 | |

Раздел 2

| Сведения о местоположении границ объекта | | | | | |
|---|------------|--------------|---|----------|----------|
| 1 | 2 | 3 | 4 | 5 | 6 |
| 38 | 416 753,00 | 4 177 706,47 | Метод спутниковых геодезических измерений (определений) | 0,10 | — |
| 39 | 416 745,90 | 4 177 716,44 | | 0,10 | |
| 40 | 416 741,06 | 4 177 727,10 | | 0,10 | |
| 41 | 416 735,75 | 4 177 748,68 | | 0,10 | |
| 42 | 416 725,00 | 4 177 778,20 | | 0,10 | |
| 43 | 416 733,45 | 4 177 782,06 | | 0,10 | |
| 44 | 416 779,87 | 4 177 801,37 | | 0,10 | |
| 45 | 416 771,20 | 4 177 820,51 | | 0,10 | |
| 46 | 416 724,66 | 4 177 801,13 | | 0,10 | |
| 47 | 416 713,16 | 4 177 796,02 | | 0,10 | |
| 48 | 416 676,96 | 4 177 778,84 | | 0,10 | |
| 49 | 416 548,36 | 4 177 711,43 | | 0,10 | |
| 50 | 416 513,44 | 4 177 688,13 | | 0,10 | |
| 51 | 416 504,80 | 4 177 683,81 | | 0,10 | |
| 52 | 416 482,55 | 4 177 672,82 | | 0,10 | |
| 53 | 416 432,45 | 4 177 671,65 | | 0,10 | |
| 54 | 416 281,25 | 4 177 697,13 | | 0,10 | |
| 55 | 416 265,24 | 4 177 700,85 | | 0,10 | |
| 56 | 416 264,20 | 4 177 695,78 | | 0,10 | |
| 57 | 416 250,69 | 4 177 698,25 | | 0,10 | |

Раздел 2

Сведения о местоположении границ объекта

| 1 | 2 | 3 | 4 | 5 | 6 |
|----|------------|--------------|---|------|---|
| 58 | 416 247,54 | 4 177 683,42 | Метод спутниковых геодезических измерений (определений) | 0,10 | — |
| 59 | 416 431,54 | 4 177 652,88 | | 0,10 | |
| 60 | 416 489,62 | 4 177 656,50 | | 0,10 | |
| 61 | 416 686,97 | 4 177 760,56 | | 0,10 | |
| 62 | 416 765,49 | 4 177 661,15 | | 0,10 | |
| 63 | 416 780,59 | 4 177 601,11 | | 0,10 | |
| 64 | 416 816,11 | 4 177 518,50 | | 0,10 | |
| 65 | 416 833,53 | 4 177 524,50 | | 0,10 | |
| 66 | 416 843,76 | 4 177 528,03 | | 0,10 | |
| 67 | 416 847,72 | 4 177 510,47 | | 0,10 | |
| 68 | 416 853,21 | 4 177 495,09 | | 0,10 | |
| 69 | 416 870,83 | 4 177 469,68 | | 0,10 | |
| 70 | 416 857,07 | 4 177 455,76 | | 0,10 | |
| 71 | 416 873,36 | 4 177 429,80 | | 0,10 | |
| 72 | 416 806,50 | 4 177 388,82 | | 0,10 | |
| 73 | 416 781,47 | 4 177 370,34 | | 0,10 | |
| 74 | 416 777,19 | 4 177 367,51 | | 0,10 | |
| 75 | 416 759,82 | 4 177 356,02 | | 0,10 | |
| 76 | 416 757,23 | 4 177 352,88 | | 0,10 | |
| 77 | 416 752,02 | 4 177 349,53 | | 0,10 | |

Раздел 2

Сведения о местоположении границ объекта

| 1 | 2 | 3 | 4 | 5 | 6 |
|----|------------|--------------|---|------|---|
| 78 | 416 747,84 | 4 177 347,82 | Метод спутниковых геодезических измерений (определений) | 0,10 | — |
| 79 | 416 739,09 | 4 177 342,20 | | 0,10 | |
| 80 | 416 737,05 | 4 177 345,37 | | 0,10 | |
| 81 | 416 728,38 | 4 177 339,78 | | 0,10 | |
| 82 | 416 698,30 | 4 177 323,39 | | 0,10 | |
| 83 | 416 691,23 | 4 177 319,37 | | 0,10 | |
| 84 | 416 690,47 | 4 177 317,76 | | 0,10 | |
| 85 | 416 685,69 | 4 177 314,80 | | 0,10 | |
| 86 | 416 683,55 | 4 177 313,47 | | 0,10 | |
| 87 | 416 685,06 | 4 177 310,69 | | 0,10 | |
| 88 | 416 672,33 | 4 177 302,66 | | 0,10 | |
| 89 | 416 670,61 | 4 177 305,45 | | 0,10 | |
| 90 | 416 663,62 | 4 177 301,23 | | 0,10 | |
| 91 | 416 656,66 | 4 177 297,26 | | 0,10 | |
| 92 | 416 649,85 | 4 177 293,11 | | 0,10 | |
| 93 | 416 651,85 | 4 177 289,89 | | 0,10 | |
| 94 | 416 646,71 | 4 177 286,93 | | 0,10 | |
| 95 | 416 644,86 | 4 177 290,11 | | 0,10 | |
| 96 | 416 640,13 | 4 177 287,18 | | 0,10 | |
| 97 | 416 637,18 | 4 177 285,16 | 0,10 | | |

Раздел 2

Сведения о местоположении границ объекта

| 1 | 2 | 3 | 4 | 5 | 6 |
|-----|------------|--------------|---|------|---|
| 98 | 416 626,81 | 4 177 278,21 | Метод спутниковых геодезических измерений (определений) | 0,10 | — |
| 99 | 416 613,91 | 4 177 271,50 | | 0,10 | |
| 100 | 416 606,09 | 4 177 266,14 | | 0,10 | |
| 101 | 416 598,55 | 4 177 261,45 | | 0,10 | |
| 102 | 416 592,82 | 4 177 257,89 | | 0,10 | |
| 103 | 416 598,00 | 4 177 249,80 | | 0,10 | |
| 104 | 416 489,16 | 4 177 184,75 | | 0,10 | |
| 105 | 416 484,75 | 4 177 192,09 | | 0,10 | |
| 106 | 416 470,82 | 4 177 183,36 | | 0,10 | |
| 107 | 416 455,89 | 4 177 168,77 | | 0,10 | |
| 108 | 416 446,77 | 4 177 167,95 | | 0,10 | |
| 109 | 416 433,41 | 4 177 159,53 | | 0,10 | |
| 110 | 416 423,86 | 4 177 152,65 | | 0,10 | |
| 111 | 416 418,77 | 4 177 149,83 | | 0,10 | |
| 112 | 416 413,48 | 4 177 146,57 | | 0,10 | |
| 113 | 416 408,79 | 4 177 143,39 | | 0,10 | |
| 114 | 416 401,61 | 4 177 138,83 | | 0,10 | |
| 115 | 416 398,28 | 4 177 136,10 | | 0,10 | |
| 116 | 416 395,96 | 4 177 134,28 | 0,10 | | |
| 117 | 416 384,62 | 4 177 129,49 | 0,10 | | |

Раздел 2

| Сведения о местоположении границ объекта | | | | | |
|---|------------|--------------|---|----------|----------|
| 1 | 2 | 3 | 4 | 5 | 6 |
| 118 | 416 364,59 | 4 177 117,42 | Метод спутниковых геодезических измерений (определений) | 0,10 | — |
| 119 | 416 365,09 | 4 177 115,32 | | 0,10 | |
| 120 | 416 360,35 | 4 177 111,73 | | 0,10 | |
| 121 | 416 338,78 | 4 177 098,03 | | 0,10 | |
| 122 | 416 333,00 | 4 177 094,29 | | 0,10 | |
| 123 | 416 328,75 | 4 177 091,42 | | 0,10 | |
| 124 | 416 323,21 | 4 177 087,84 | | 0,10 | |
| 125 | 416 313,30 | 4 177 081,43 | | 0,10 | |
| 126 | 416 307,48 | 4 177 077,67 | | 0,10 | |
| 127 | 416 304,17 | 4 177 075,02 | | 0,10 | |
| 128 | 416 284,97 | 4 177 065,06 | | 0,10 | |
| 129 | 416 264,64 | 4 177 051,05 | | 0,10 | |
| 130 | 416 262,30 | 4 177 048,85 | | 0,10 | |
| 131 | 416 254,96 | 4 177 043,85 | | 0,10 | |
| 132 | 416 254,48 | 4 177 044,16 | | 0,10 | |
| 133 | 416 246,44 | 4 177 039,86 | | 0,10 | |
| 134 | 416 236,01 | 4 177 037,14 | | 0,10 | |
| 135 | 416 221,94 | 4 177 027,87 | | 0,10 | |
| 136 | 416 182,56 | 4 177 001,95 | 0,10 | | |
| 137 | 416 201,79 | 4 176 972,05 | 0,10 | | |

Раздел 2

Сведения о местоположении границ объекта

| 1 | 2 | 3 | 4 | 5 | 6 |
|-----|------------|--------------|---|------|---|
| 138 | 416 208,27 | 4 176 976,68 | Метод спутниковых геодезических измерений (определений) | 0,10 | — |
| 139 | 416 211,05 | 4 176 978,46 | | 0,10 | |
| 140 | 416 210,42 | 4 176 979,29 | | 0,10 | |
| 141 | 416 228,88 | 4 176 992,12 | | 0,10 | |
| 142 | 416 250,18 | 4 177 006,30 | | 0,10 | |
| 143 | 416 278,89 | 4 177 022,09 | | 0,10 | |
| 144 | 416 338,48 | 4 177 056,85 | | 0,10 | |
| 145 | 416 347,35 | 4 177 061,84 | | 0,10 | |
| 146 | 416 345,03 | 4 177 065,53 | | 0,10 | |
| 147 | 416 351,09 | 4 177 070,19 | | 0,10 | |
| 148 | 416 352,91 | 4 177 071,85 | | 0,10 | |
| 149 | 416 355,81 | 4 177 073,33 | | 0,10 | |
| 150 | 416 356,00 | 4 177 073,33 | | 0,10 | |
| 151 | 416 358,36 | 4 177 069,56 | | 0,10 | |
| 152 | 416 364,03 | 4 177 073,12 | | 0,10 | |
| 153 | 416 361,71 | 4 177 076,82 | | 0,10 | |
| 154 | 416 382,48 | 4 177 090,39 | | 0,10 | |
| 155 | 416 385,37 | 4 177 087,12 | | 0,10 | |
| 156 | 416 392,31 | 4 177 091,80 | 0,10 | | |
| 157 | 416 390,15 | 4 177 095,51 | 0,10 | | |

Раздел 2

Сведения о местоположении границ объекта

| 1 | 2 | 3 | 4 | 5 | 6 |
|-----|------------|--------------|---|------|---|
| 158 | 416 393,97 | 4 177 098,42 | Метод спутниковых геодезических измерений (определений) | 0,10 | — |
| 159 | 416 397,46 | 4 177 100,79 | | 0,10 | |
| 160 | 416 399,44 | 4 177 102,90 | | 0,10 | |
| 161 | 416 419,08 | 4 177 115,88 | | 0,10 | |
| 162 | 416 430,20 | 4 177 123,21 | | 0,10 | |
| 163 | 416 430,72 | 4 177 122,43 | | 0,10 | |
| 164 | 416 437,90 | 4 177 127,61 | | 0,10 | |
| 165 | 416 443,09 | 4 177 131,06 | | 0,10 | |
| 166 | 416 443,20 | 4 177 130,90 | | 0,10 | |
| 167 | 416 445,06 | 4 177 131,95 | | 0,10 | |
| 168 | 416 455,69 | 4 177 139,11 | | 0,10 | |
| 169 | 416 463,69 | 4 177 145,04 | | 0,10 | |
| 170 | 416 464,93 | 4 177 145,79 | | 0,10 | |
| 171 | 416 472,56 | 4 177 150,49 | | 0,10 | |
| 172 | 416 490,61 | 4 177 159,74 | | 0,10 | |
| 173 | 416 498,04 | 4 177 164,60 | | 0,10 | |
| 174 | 416 502,91 | 4 177 166,88 | | 0,10 | |
| 175 | 416 500,91 | 4 177 170,08 | | 0,10 | |
| 176 | 416 505,81 | 4 177 173,15 | | 0,10 | |
| 177 | 416 507,81 | 4 177 169,95 | 0,10 | | |

Раздел 2

Сведения о местоположении границ объекта

| 1 | 2 | 3 | 4 | 5 | 6 |
|-----|------------|--------------|---|------|---|
| 178 | 416 509,54 | 4 177 168,19 | Метод спутниковых геодезических измерений (определений) | 0,10 | — |
| 179 | 416 511,70 | 4 177 165,88 | | 0,10 | |
| 180 | 416 516,07 | 4 177 169,18 | | 0,10 | |
| 181 | 416 519,79 | 4 177 171,69 | | 0,10 | |
| 182 | 416 525,08 | 4 177 174,80 | | 0,10 | |
| 183 | 416 541,52 | 4 177 184,57 | | 0,10 | |
| 184 | 416 547,69 | 4 177 188,82 | | 0,10 | |
| 185 | 416 548,53 | 4 177 187,58 | | 0,10 | |
| 186 | 416 554,26 | 4 177 191,77 | | 0,10 | |
| 187 | 416 558,04 | 4 177 193,64 | | 0,10 | |
| 188 | 416 560,76 | 4 177 195,72 | | 0,10 | |
| 189 | 416 563,38 | 4 177 197,15 | | 0,10 | |
| 190 | 416 565,91 | 4 177 198,77 | | 0,10 | |
| 191 | 416 565,80 | 4 177 198,95 | | 0,10 | |
| 192 | 416 576,10 | 4 177 205,13 | | 0,10 | |
| 193 | 416 587,72 | 4 177 212,21 | | 0,10 | |
| 194 | 416 604,82 | 4 177 225,17 | | 0,10 | |
| 195 | 416 607,99 | 4 177 227,16 | | 0,10 | |
| 196 | 416 613,30 | 4 177 230,39 | | 0,10 | |
| 197 | 416 620,61 | 4 177 234,83 | | 0,10 | |

Раздел 2

Сведения о местоположении границ объекта

| 1 | 2 | 3 | 4 | 5 | 6 |
|-----|------------|--------------|---|------|---|
| 198 | 416 629,80 | 4 177 240,44 | Метод спутниковых геодезических измерений (определений) | 0,10 | — |
| 199 | 416 630,24 | 4 177 239,75 | | 0,10 | |
| 200 | 416 634,53 | 4 177 242,14 | | 0,10 | |
| 201 | 416 645,13 | 4 177 247,36 | | 0,10 | |
| 202 | 416 645,66 | 4 177 246,65 | | 0,10 | |
| 203 | 416 678,00 | 4 177 269,23 | | 0,10 | |
| 204 | 416 681,65 | 4 177 271,45 | | 0,10 | |
| 205 | 416 681,14 | 4 177 272,27 | | 0,10 | |
| 206 | 416 694,29 | 4 177 281,97 | | 0,10 | |
| 207 | 416 694,52 | 4 177 281,66 | | 0,10 | |
| 208 | 416 695,64 | 4 177 282,37 | | 0,10 | |
| 209 | 416 696,84 | 4 177 280,52 | | 0,10 | |
| 210 | 416 700,30 | 4 177 283,27 | | 0,10 | |
| 211 | 416 715,26 | 4 177 294,65 | | 0,10 | |
| 212 | 416 716,25 | 4 177 296,05 | | 0,10 | |
| 213 | 416 715,89 | 4 177 296,46 | | 0,10 | |
| 214 | 416 718,40 | 4 177 301,02 | | 0,10 | |
| 215 | 416 726,40 | 4 177 307,01 | | 0,10 | |
| 216 | 416 728,45 | 4 177 304,73 | 0,10 | | |
| 217 | 416 742,15 | 4 177 314,22 | 0,10 | | |

Раздел 2

Сведения о местоположении границ объекта

| 1 | 2 | 3 | 4 | 5 | 6 |
|-----|------------|--------------|---|------|---|
| 218 | 416 741,71 | 4 177 315,01 | Метод спутниковых геодезических измерений (определений) | 0,10 | — |
| 219 | 416 746,15 | 4 177 317,94 | | 0,10 | |
| 220 | 416 745,98 | 4 177 318,19 | | 0,10 | |
| 221 | 416 750,64 | 4 177 321,37 | | 0,10 | |
| 222 | 416 772,71 | 4 177 336,42 | | 0,10 | |
| 223 | 416 774,71 | 4 177 333,56 | | 0,10 | |
| 224 | 416 783,12 | 4 177 339,15 | | 0,10 | |
| 225 | 416 788,54 | 4 177 343,20 | | 0,10 | |
| 226 | 416 794,08 | 4 177 347,24 | | 0,10 | |
| 227 | 416 794,23 | 4 177 350,64 | | 0,10 | |
| 228 | 416 796,23 | 4 177 352,49 | | 0,10 | |
| 229 | 416 803,13 | 4 177 357,08 | | 0,10 | |
| 230 | 416 809,38 | 4 177 361,24 | | 0,10 | |
| 231 | 416 811,12 | 4 177 358,73 | | 0,10 | |
| 232 | 416 811,80 | 4 177 359,17 | | 0,10 | |
| 233 | 416 811,85 | 4 177 359,09 | | 0,10 | |
| 234 | 416 817,65 | 4 177 363,41 | | 0,10 | |
| 235 | 416 820,86 | 4 177 365,77 | | 0,10 | |
| 236 | 416 826,06 | 4 177 369,05 | | 0,10 | |
| 237 | 416 829,01 | 4 177 370,87 | | 0,10 | |

Раздел 2

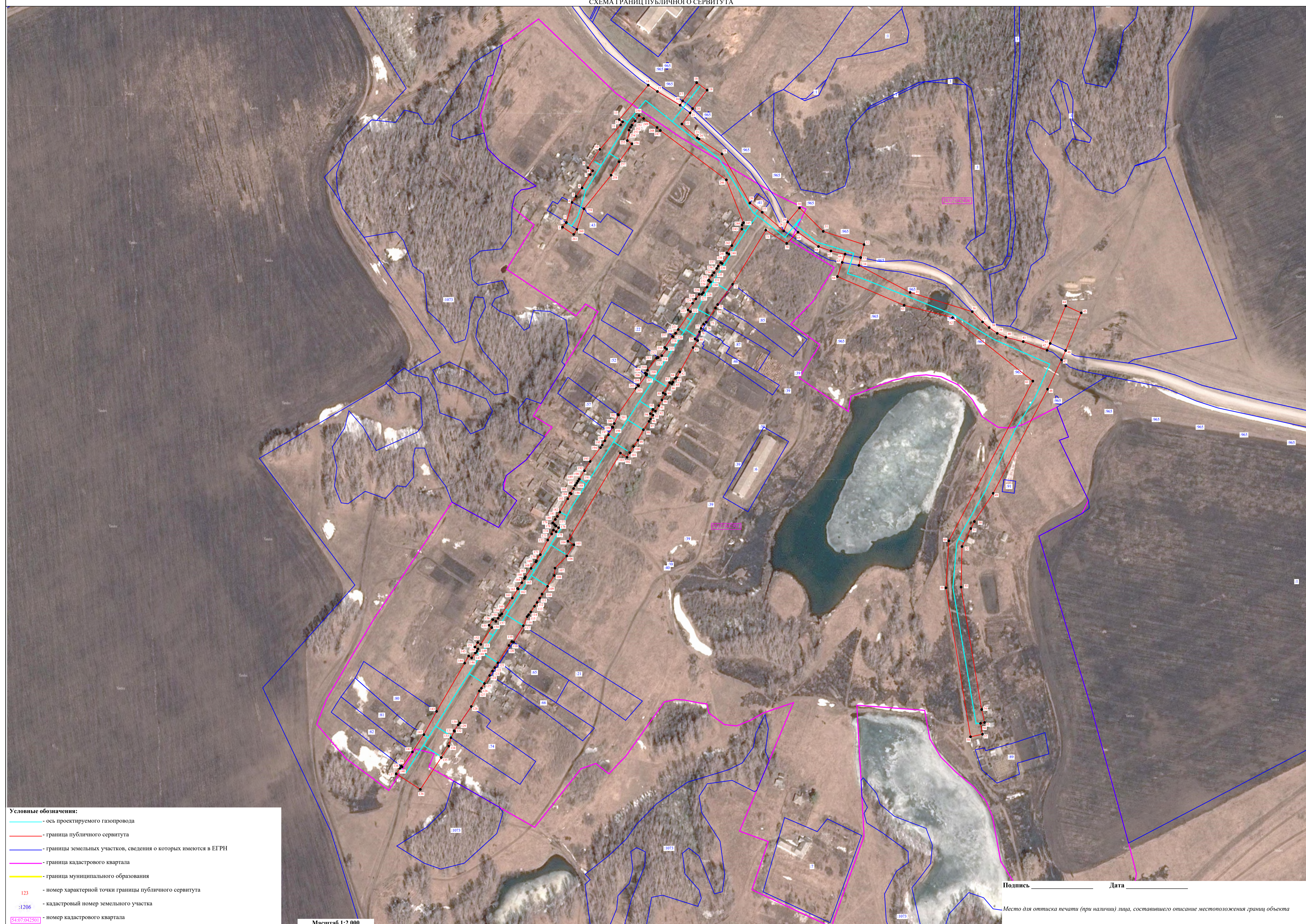
Сведения о местоположении границ объекта

| 1 | 2 | 3 | 4 | 5 | 6 |
|-----|------------|--------------|---|------|---|
| 238 | 416 833,31 | 4 177 374,03 | Метод спутниковых геодезических измерений (определений) | 0,10 | — |
| 239 | 416 832,20 | 4 177 375,77 | | 0,10 | |
| 240 | 416 843,71 | 4 177 384,07 | | 0,10 | |
| 241 | 416 845,29 | 4 177 381,61 | | 0,10 | |
| 242 | 416 854,33 | 4 177 387,70 | | 0,10 | |
| 243 | 416 874,67 | 4 177 400,13 | | 0,10 | |
| 244 | 416 879,77 | 4 177 400,42 | | 0,10 | |
| 245 | 416 882,61 | 4 177 402,13 | | 0,10 | |
| 246 | 416 935,59 | 4 177 380,97 | | 0,10 | |
| 247 | 416 996,49 | 4 177 299,24 | | 0,10 | |
| 248 | 417 000,24 | 4 177 295,15 | | 0,10 | |
| 249 | 417 011,30 | 4 177 278,53 | | 0,10 | |
| 250 | 417 014,96 | 4 177 272,91 | | 0,10 | |
| 251 | 417 008,19 | 4 177 268,09 | | 0,10 | |
| 252 | 417 003,12 | 4 177 264,00 | | 0,10 | |
| 253 | 417 000,45 | 4 177 262,37 | | 0,10 | |
| 254 | 416 996,96 | 4 177 260,46 | | 0,10 | |
| 255 | 416 984,06 | 4 177 258,30 | | 0,10 | |
| 256 | 416 980,06 | 4 177 263,91 | | 0,10 | |
| 257 | 416 957,89 | 4 177 248,21 | | 0,10 | |

ТЕКСТОВОЕ ОПИСАНИЕ**местоположения границ населенных пунктов, территориальных зон**

| Прохождение границы | | Описание прохождения границы |
|----------------------------|-----------------|-------------------------------------|
| от точки | до точки | |
| 1 | 2 | 3 |
| — | — | — |

СХЕМА ГРАНИЦ ПУБЛИЧНОГО СЕРВИТУТА



- Условные обозначения:**
- ось проектируемого газопровода
 - граница публичного сервитута
 - границы земельных участков, сведения о которых имеются в ЕГРН
 - граница кадастрового квартала
 - граница муниципального образования
 - 123 - номер характерной точки границы публичного сервитута
 - :1206 - кадастровый номер земельного участка
 - 54:07:042501 - номер кадастрового квартала

Масштаб 1:2 000

Подпись _____ Дата _____
Место для оттиска печати (при наличии) лица, составившего описание местоположения границ объекта

**АДМИНИСТРАЦИЯ
ИСКИТИМСКОГО РАЙОНА НОВОСИБИРСКОЙ ОБЛАСТИ**

**ПОСТАНОВЛЕНИЕ
23.04.2024 №460 г. Искитим**

О проведении смотра-конкурса на лучшую учебно - материальную базу в области гражданской обороны, защиты населения и территории Искитимского района от чрезвычайных ситуаций

В соответствии с планом основных мероприятий в области гражданской обороны, предупреждения и ликвидации чрезвычайных ситуаций, обеспечения пожарной безопасности и безопасности людей на водных объектах на 2024 год, утвержденным главой района, в целях совершенствования учебно-материальной базы в области гражданской обороны, защиты населения и территории Искитимского района от чрезвычайных ситуаций организаций, учреждений, независимо от форм собственности, общеобразовательных учреждений, учебно - консультационных пунктов для подготовки населения в области гражданской обороны и защиты от чрезвычайных ситуаций муниципальных образований, ПОСТАНОВЛЯЮ:

1. В период с 25.04.2024 г. по 25.09.2024 г. провести смотр-конкурс на лучшую учебно-материальную базу в области гражданской обороны, защиты населения и территории Искитимского района от чрезвычайных ситуаций организаций, учреждений, независимо от форм собственности, общеобразовательных учреждений, учебно - консультационных пунктов для подготовки населения в области гражданской обороны и защиты от чрезвычайных ситуаций муниципальных образований.

2. Утвердить Положение о смотре-конкурсе на лучшую учебно-материальную базу в области гражданской обороны, защиты населения и территории Искитимского района от чрезвычайных ситуаций (далее – смотр конкурс) (Приложение 1).

3. Утвердить состав комиссии по проведению смотра-конкурса учебно-материальной базы в области гражданской обороны, защиты населения и территории Искитимского района от чрезвычайных ситуаций (Приложение 2).

4. Рекомендовать главам муниципальных образований района, директорам общеобразовательных учреждений, а также руководителям предприятий и учреждений, независимо от форм собственности, расположенных на территории района, до 01.06.2024 г. подготовить к проверке учебно - материальную базу в области гражданской обороны, защиты населения и территории Искитимского района от чрезвычайных ситуаций и подать заявку об участии в смотре – конкурсе в МКУ ИР «ЦЗН ЕДДС», расположенное по адресу: г. Искитим, ул. Чайковского, 47, либо по адресу электронной почты: iskitim-gocho@mail.ru.

5. Опубликовать постановление в официальном печатном издании «Вестник Искитимского района» и разместить на официальном сайте администрации Искитимского района.

6. Контроль за исполнением постановления оставляю за собой.

И.о. главы района

Б.В. Безденежный

Положение
о смотре-конкурсе на лучшую учебно-материальную базу в области
гражданской обороны, защиты населения и территории Искитимского района
от чрезвычайных ситуаций

1. Общее положение

1. Настоящее Положение устанавливает порядок проведения смотра-конкурса и оценки учебно-материальной базы в области гражданской обороны, защиты населения и территории Искитимского района от чрезвычайных ситуаций (далее – УМБ ГОЧС) в организациях, учебно-консультационных пунктах, учебных заведениях на территории Искитимского муниципального района Новосибирской области. Представленная на смотр-конкурс на лучшую УМБ ГО материальная база, оценивается в соответствии с Примерным порядком определения состава учебно-материальной базы для подготовки населения в области гражданской обороны и защиты от чрезвычайных ситуаций (далее - рекомендации УМБ).

2. Цели смотра-конкурса

2.1. Развитие и совершенствование УМБ ГОЧС для реализации форм подготовки населения в области гражданской обороны и защиты от чрезвычайных ситуаций в соответствии с действующим законодательством Российской Федерации.

2.2. Повышение качества и эффективности подготовки различных групп населения в области гражданской обороны (далее - ГО) и защиты от чрезвычайных ситуаций (далее - ЧС).

2.3. Обобщение и распространение передового опыта по созданию и развитию УМБ ГО ЧС.

3. Участники смотра-конкурса

3.1. В смотре-конкурсе на лучшую учебно-материальную базу ГОЧС Искитимского района принимают участие следующие категории участников:

3.1.1. Организации, учреждения, независимо от форм собственности и ведомственной принадлежности.

3.1.2. Общеобразовательные учреждения по курсу «Основы безопасности жизнедеятельности».

3.1.3. Учебно-консультационные пункты для подготовки населения в области гражданской обороны и защиты от чрезвычайных ситуаций муниципального образования.

4. Порядок проведения смотра-конкурса

4.1. Оценка УМБ ГО ЧС проводится комиссией по проведению смотра-конкурса на лучшую учебно-материальную базу ГОЧС Искитимского района.

4.2. Оценивается каждая категория участников, по оценочным листам в соответствии с Рекомендациями УМБ:

4.2.1. Организации, учреждения, независимо от форм собственности и ведомственной принадлежности (Приложение 1);

4.2.2. Общеобразовательные учреждения по курсу «Основы безопасности жизнедеятельности» (Приложение 2);

4.2.3. Учебно-консультационные пункты для подготовки населения в области гражданской обороны и защиты от чрезвычайных ситуаций муниципального образования (Приложение 3).

5. Порядок проведения итогов смотра-конкурса

5.1. По итогам смотра-конкурса комиссией присуждаются первое, второе и третье места по наибольшему количеству баллов по результатам смотра-конкурса на лучшую УМБ ГО ЧС. При одинаковом количестве баллов, в спорных случаях вопрос решается голосованием. Результатом оценки является сводная ведомость (Приложение 4).

5.2. Победители смотра – конкурса УМБ ГОЧС определяются по номинациям: «Лучший класс гражданской обороны в организации»; «Лучшая общеобразовательная организация по дисциплине «Основы безопасности жизнедеятельности»; «Лучший учебно-консультационный пункт для подготовки населения в области ГО ЧС».

5.3. По итогам смотра-конкурса УМБ ГОЧС издается постановление администрации района «Об итогах проведения смотра-конкурса на лучшую учебно-материальную базу в области гражданской обороны, защиты населения и территории Искитимского района от чрезвычайных ситуаций и награждении победителей». Объекты экономики и общеобразовательные учреждения, учебно-консультационные пункты муниципальных образований, занявшие 1, 2, 3 места награждаются грамотами Главы района.

ПРИЛОЖЕНИЕ 1
к положению о смотре-конкурсе
на лучшую УМБ ГОЧС

ОЦЕНОЧНЫЙ ЛИСТ

смотра-конкурса на лучшую учебно-материальную базу ГОЧС
организации, учреждения, независимо от форм собственности и ведомственной принадлежности

*В соответствии с примерным порядком определения состава учебно – материальной базы для
подготовки населения в области гражданской обороны и защиты от чрезвычайных ситуаций от
27.02.2020 №11-7-604*

(полное наименование организации, учреждения)

| № п/п | Наименование учебно-методической литературы, учебного имущества и оборудования | Баллы** | Примечание |
|----------|--|---------|------------|
| 1 | Вербальные средства обучения | | |
| 1.1 | Нормативные правовые документы: | | |
| | Конституция Российской Федерации с комментариями для понимания | 5 | |
| | Федеральный закон «О гражданской обороне» | 5 | |
| | Федеральный закон «О защите населения и территорий от чрезвычайных ситуаций природного и техногенного характера» | 5 | |
| | Постановление Правительства Российской Федерации от 18 сентября 2020 г. № 1485 «Об утверждении Положения о подготовке граждан Российской Федерации, иностранных граждан и лиц без гражданства в области защиты от чрезвычайных ситуаций природного и техногенного характера» | 5 | |
| | Постановление Правительства Российской Федерации от 2 ноября 2000 г. № 841 «Об утверждении положения об организации обучения населения в области гражданской обороны» | 5 | |
| 1.2. | Учебная литература: | | |
| | Гражданская оборона и защита от чрезвычайных ситуаций для работающего населения: пособие для самостоятельного изучения. - 3-е изд., перераб. и доп. - М.: ООО «ТЕРМИКА. РУ», 2018. | 5 | |
| | Камышанский М.И. и др. Оповещение и информирование в системе мер гражданской обороны, защиты от чрезвычайных ситуаций и пожарной безопасности. Действия должностных лиц и населения. - М.: ИРБ, 2011. | 5 | |
| | Афлятунов Т.И. и др. Действия пожарных, спасателей и участников дорожного движения при ликвидации последствий дорожно-транспортных происшествий. — М.: ИРБ, 2012. | 5 | |
| | Курсовое обучение работающего населения в области гражданской обороны и защиты от чрезвычайных ситуаций. - М.: ИРБ, 2018. | 5 | |
| | Другие (перечислить в приложении) * | 2 | за каждый |
| 2 | Визуальные средства обучения | | |
| 2.1 | Плакаты: | | |
| | Единая система предупреждения и ликвидации чрезвычайных ситуаций (РСЧС) | 2 | |

| № п/п | Наименование учебно-методической литературы, учебного имущества и оборудования | Баллы** | Примечание |
|-------|--|---------|------------|
| | Гражданская оборона Российской Федерации | 2 | |
| | Виды ЧС, причины их возникновения, основные характеристики, поражающие факторы. Характерные особенности экологической и техногенной обстановки в регионе и на территории | 2 | |
| | Опасности, возникающие при ведении военных действий или вследствие этих действий, способы защиты от них | 2 | |
| | Действия населения при авариях и катастрофах | 2 | |
| | Аварии на газонефтепроводах | 2 | |
| | Аварии на радиационно опасных объектах | 2 | |
| | Аварии на химически опасных объектах | 2 | |
| | Действия населения при стихийных бедствиях | 2 | |
| | Тушение пожаров. Приемы и способы спасения людей при пожарах | 2 | |
| | Первая помощь при чрезвычайных ситуациях | 2 | |
| | Лечебно-эвакуационное обеспечение населения в чрезвычайных ситуациях | 2 | |
| | Охрана труда на объекте | 2 | |
| | Радиация вокруг нас | 2 | |
| | Радиационная и химическая защита | 2 | |
| | Защитные сооружения гражданской обороны | 2 | |
| | Средства защиты органов дыхания | 2 | |
| | Средства радиационного и химического контроля | 2 | |
| | Средства дезактивации и дегазации | 2 | |
| | Средства индивидуальной защиты | 2 | |
| | Умей действовать при пожаре | 2 | |
| | Меры пожарной безопасности в сельском населенном пункте | 2 | |
| | Пожарная безопасность на объекте | 2 | |
| | Добровольная пожарная дружина | 2 | |
| | Уголок гражданской защиты | 2 | |
| | Терроризм – угроза обществу | 2 | |
| | Безопасность людей на водных объектах | 2 | |
| | Основы безопасности жизнедеятельности | 2 | |
| | Единый телефон пожарных и спасателей 01, 112 | 2 | |
| | Другие (перечислить в приложении) * | 2 | за каждый |
| 2.2 | Макеты и манекены | | |
| | Макет простейшего укрытия | 10 | за каждый |
| | Макет защитного сооружения ГО (убежища, ПРУ) | 10 | за каждый |
| | Другие (перечислить в приложении) * | 10 | за каждый |
| 2.3 | Манекены: | | |
| | Манекены в полный рост | 10 | за каждый |
| | Манекены головы | 10 | за каждый |
| 2.4 | Слайды: | | |
| | Единая система предупреждения и ликвидации чрезвычайных ситуаций (РСЧС) | 2 | |

| № п/п | Наименование учебно-методической литературы, учебного имущества и оборудования | Баллы** | Примечание |
|-------|--|---------|------------|
| | Виды чрезвычайных ситуаций, причины их возникновения, основные характеристики, поражающие факторы. Характерные особенности экологической и техногенной обстановки в регионе и на территории | 2 | |
| | Опасности, возникающие при ведении военных действий или вследствие этих действий, способы защиты от них | 2 | |
| | Тушение пожаров. Приемы и способы спасения людей при пожарах | 2 | |
| | Лечебно-эвакуационное обеспечение населения в чрезвычайных ситуациях | 2 | |
| | Техника, механизмы и приборы, состоящие на оснащении формирований ГО. Назначение, технические данные и порядок применения | 2 | |
| | Другие (перечислить в приложении) * | 2 | за каждый |
| 2.5 | Электронные средства подготовки и проверки теоретических знаний: | | |
| | Электронный курс «Подготовка и проверка знаний работников организаций в области гражданской обороны и защиты от чрезвычайных ситуаций» | 5 | |
| | Электронный курс «Подготовка и проверка знаний должностных лиц и специалистов предприятий (организаций), на которых возложены обязанности по вопросам гражданской обороны и защиты от чрезвычайных ситуаций» | 5 | |
| | Электронный курс «Базовая подготовка и проверка знаний личного состава НАСФ» | 5 | |
| | Электронный курс «Базовая подготовка и проверка знаний личного состава нештатных формирований по обеспечению выполнения мероприятий по гражданской обороне» | 5 | |
| 3. | Технические средства обучения | | |
| 3.1 | Приборы: | | |
| | Рентгенометр ДП-5В | 10 | |
| | Прибор химической разведки ВПХР | 10 | |
| | Дозиметры-радиометры: ДРБП-03, ДКГ-ОЗД «Грач», ДБГБ-01И «Белла», ДКГ- 02У «Арбитр», ДКС-9 6 и др. | 10 | за каждый |
| | Комплекты измерителей дозы: ДП-22В, ИД-1, ИД-02 и др. | 10 | за каждый |
| | Индивидуальный измеритель дозы ИД-11 и др. | 10 | за каждый |
| | Индивидуальные дозиметры: ДКГ-05Б, ДКГ РМ-1621 и др. | 10 | за каждый |
| | Комплект мини-экспресс-лаборатория «Пчелка-У» | 10 | |
| | Универсальный прибор газового контроля УПГК-ЛИМБ | 10 | |
| | Комплект отбора проб КПО-1М | 10 | |
| | Комплект аварийно-спасательного инструмента: «Спрут», «Медведь», «Holmatro» и др. | 10 | за каждый |
| | Другие (перечислить в приложении) * | 5 | за каждый |
| 3.2 | Средства индивидуальной защиты: | | |
| 3.2.1 | Средства защиты органов дыхания: | | |
| | Ватно-марлевые повязки | 5 | |
| | Противопылевые тканевые маски | 5 | |
| | Респираторы типа ШБ-1 «Лепесток-200», У-2К, РПА-1 и др. | 10 | за каждый |

| № п/п | Наименование учебно-методической литературы, учебного имущества и оборудования | Баллы** | Примечание |
|-------|---|-------------|---------------|
| | Газодымозащитный респиратор ГДЗР и др. | 10 | за каждый |
| | Самоспасатель СПИ-20, СПИ-50 и др. | 10 | за каждый |
| | Противогазы типа ГП-7, ГП-7Б, ГП-7ВМ, ГП-9, ПДФ-2Д, ПДФ-2Ш и др. | 10 | за каждый |
| 3.2.2 | Средства защиты кожи: | | |
| | Костюм изолирующий химический КИХ-4М и др. | 10 | за каждый |
| | Защитная фильтрующая одежда ЗФО-58 | 10 | |
| | Костюм защитный Л-1, ОЗК | 10 | за каждый |
| 3.2.3 | Медицинское имущество: | | |
| | Аптечка противоожоговая «Фарм+газ» | 5 | |
| | Аптечка индивидуальная носимая АИ-Н-2 | 5 | |
| | Аптечка индивидуальная АИ-2, АИ-4 | 5 | за каждый |
| | Аптечка первой помощи офисная «СТС» | 5 | |
| | Комплект «Аптечка первой помощи» | 5 | |
| | Пакет перевязочный индивидуальный ИПП-1 | 5 | |
| | Пакет перевязочный медицинский ППМ | 5 | |
| | Пакет противохимический: ИПП-8, ИПП-10, ИПП-11 | 5 | за каждый тип |
| | Комплект индивидуальный медицинской гражданской защиты (КИМГЗ) | 5 | |
| | Комплект медицинских средств индивидуальной защиты (МСИЗ) | 5 | |
| | Индивидуальный дегазационный пакет (ИДП и др.) | 5 | за каждый тип |
| | Сумка санитарная | 5 | |
| | Другие (перечислить в приложении) * | 5 | за каждый тип |
| 3.2.4 | Пожарное имущество: | | |
| | Образцы огнетушителей всех типов | 10 | за каждый тип |
| | Первичные средства пожаротушения | 10 | |
| | Другие (перечислить в приложении) * | 5 за каждый | |
| | Инженерное имущество (спасательное оборудование): | | |
| 3.2.5 | Электроножницы | | |
| | Разжим (расширитель) в комплекте | 10 | |
| | Комплект ручной гидравлический КРУГ | 10 | |
| | Комплект спасательный групповой КСГ-1 | 10 | |
| | Кусачки (модель К-16 и др.) | 10 | |
| 3.2.6 | Средства связи и оповещения: | | |
| | Электромегафон с сиреной оповещения | 10 | |
| | Другие (перечислить в приложении) * | 5 | за каждый тип |
| 3.2.7 | Тренажеры: | | |
| | Робот-тренажер (взрослый) для отработки практических навыков в оказании первой помощи | 10 | за каждый |
| | Другие (перечислить)* | 10 | за каждый |
| 4 | Информационные средства обучения | | |
| 4.1 | Аудио-, видео-, проекционная аппаратура: | | |
| | Телевизор | 10 | |
| | Персональный компьютер (планшетный ПК) ноутбук | 10 | |
| | Слайд-проектор | 10 | |
| | Экран настенный | 10 | |
| | Другие (перечислить в приложении) * | 5 | за каждый тип |
| 5 | Аудиовизуальные материалы | | |

| № п/п | Наименование учебно-методической литературы, учебного имущества и оборудования | Баллы** | Примечание |
|-------|--|---------|------------|
| | Аудиовизуальные материалы для использования в учебном процессе. (Согласно Примерного порядка определения УМБ для подготовки населения..., Таблица 4) | 5 | за каждый |
| | Другие (перечислить в приложении) * | 2 | за каждый |
| 6 | Элементы учебно-материальной базы ГОЧС | | |
| 6.1 | Многопрофильный учебный кабинет (класс): | 20 | |
| | Оснащенное компьютером рабочее место | 20 | за каждое |
| 6.1.1 | Стенд информационный: | | |
| | - действия личного состава аварийно-спасательных формирований при приведении в готовность, выдвижении в район сбора и выполнении АСДНР | 10 | |
| | - характеристики и порядок применения аварийно-спасательных инструментов, оборудования и снаряжения | 10 | |
| | Другие (перечислить в приложении) * | 10 | за каждый |
| 6.1.2 | Витрина с образцами | 10 | за каждую |
| 6.2 | Уголок ГО (по одному в каждом административном и производственном здании): | 30 | за каждый |
| | Стенд информационный | 10 | за каждый |
| 6.3 | Учебные площадки: | | |
| 6.3.1 | «Радиационной, химической защиты и противопожарной подготовки» (оборудуются согласно п.6.3.2 Рекомендаций по составу УМБ...) | 20 | |
| | Учебные места: | | |
| | «Средства индивидуальной защиты органов дыхания и кожи» | 20 | |
| | «Первичные средства пожаротушения и пожарный инвентарь» | 20 | |
| | «Приемы и способы тушения очагов возгорания» | 20 | |
| | Другие (перечислить в приложении) * | 20 | за каждое |
| 6.3.2 | Другие площадки (перечислить)* | 30 | за каждую |
| 6.4 | Объекты ГО (Не арендованные!): | | |
| | убежище | 30 | за каждый |
| | противорадиационные укрытия | 30 | за каждый |
| | санитарно-обмывочные пункты | 30 | за каждый |
| | Другие (перечислить)* (простейшие укрытия не учитывать (подвальные помещения, ямы и т.д.)) | 30 | за каждый |
| 6.5 | Объекты организации | 30 | за каждый |
| | ИТОГО: | Σ | |

* Оформляется единым приложением к оценочному листу. Является дополнением и предоставляется вместе с оценочным листом. Номер приложения в соответствии с порядковым номером оценочного листа;

** Если элемент УМБ, указанный в столбце 2 отсутствует, то в соответствующей ячейке столбца 3 ставится ноль баллов.

Председатель комиссии:

(должность)

(подпись)

(расшифровка подписи)

Члены комиссии:

(должность)

(подпись)

(расшифровка подписи)

(должность)

(подпись)

(расшифровка подписи)

(должность)

(подпись)

(расшифровка подписи)

_____ 2024 г.

ПРИЛОЖЕНИЕ 2
к положению о смотре-конкурсе
на лучшую УМБ ГОЧС

ОЦЕНОЧНЫЙ ЛИСТ
смотра-конкурса на лучшую учебно-материальную базу ГО ЧС общеобразовательного
учреждения по курсу «Основы безопасности жизнедеятельности»

В соответствии с примерным порядком определения состава учебно – материальной базы для
подготовки населения в области гражданской обороны и защиты от чрезвычайных ситуаций
от 27.02.2020 №11-7-604

(полное наименование общеобразовательного учреждения)

| № п/п | Наименование учебно-методической литературы, учебного имущества и оборудования | Баллы** | Примечание |
|-------|--|---------|---------------|
| 1 | Вербальные средства обучения | | |
| 1.1 | <i>Нормативные правовые документы:</i> | | |
| | Конституция Российской Федерации | 5 | |
| | Федеральный закон «О воинской обязанности и военной службе» | 5 | |
| | Закон Российской Федерации «О статусе военнослужащих» | 5 | |
| | Федеральный закон «О гражданской обороне» | 5 | |
| | Федеральный закон «О защите населения и территорий от чрезвычайных ситуаций природного и техногенного характера» | 5 | |
| | Федеральный закон «О пожарной безопасности» | 5 | |
| | Федеральный закон «О радиационной безопасности населения» | 5 | |
| | Федеральный закон «О безопасности дорожного движения» | 5 | |
| | Федеральный закон «О противодействии терроризму» | 5 | |
| 1.2. | Учебная и учебно-методическая литература | | |
| | Учебник. Основы безопасности жизнедеятельности | | |
| | Брошюра. Действия населения по предупреждению террористических акций. Издательский центр «Военные знания» | 5 | |
| | Брошюра. Средства защиты органов дыхания и кожи. ОАО «Природоведение и школа» | 5 | |
| | Брошюра. Азы выживания в природных условиях. Издательский центр «Военные знания» | 5 | |
| | Справочное пособие. Алгоритмы безопасности. Издательский центр «Военные знания» | 5 | |
| | Другие учебники (перечислить)* | 2 | за каждый тип |
| | Антитеррористическая деятельность ГУ образования, Новосибирск | 2 | |
| | Организация повседневной деятельности подразделений, Москва | 2 | |
| | Организация и тактика действий подразделений, НВОКУ | 2 | |
| | На службе Отечеству, Москва | 2 | |
| | Боевой устав СВ, МО | 2 | |
| | Первая помощь, Москва | 2 | |
| | Справочник войскового врача МО | 2 | |
| | Наставление по физической подготовке (НФП-2001) | 2 | |
| 2 | Визуальные средства обучения | | |
| 2.1 | Плакаты: | | |
| | Действия населения при авариях и катастрофах | 2 | |
| | Действия населения при стихийных бедствиях | 2 | |
| | Гражданская оборона и защита от чрезвычайных ситуаций | 2 | |
| | Правила оказания первой помощи | 2 | |
| | Правила поведения в ЧС природного и техногенного характера | 2 | |
| | Радиационная и химическая защита | 2 | |
| | Меры пожарной безопасности в сельском населенном пункте | 2 | |
| | Умей действовать при пожаре | 2 | |

| № п/п | Наименование учебно-методической литературы, учебного имущества и оборудования | Баллы** | Примечание |
|-------|--|---------|---------------|
| | Единый телефон пожарных и спасателей 01, 112 | 2 | |
| | Средства радиационного и химического контроля | 2 | |
| | Средства индивидуальной защиты | 2 | |
| | Средства защиты органов дыхания | 2 | |
| | Первая помощь в чрезвычайных ситуациях | 2 | |
| | Безопасность людей на водных объектах | 2 | |
| | Основы безопасности жизнедеятельности | 2 | |
| | Терроризм – угроза обществу | 2 | |
| | Уголок безопасности школьника | 2 | |
| | Другие (перечислить)* | 2 | за каждый тип |
| | Организационная структура Вооружённых Сил Российской Федерации; | 2 | |
| | Ордена России | 2 | |
| | Текст Военной присяги | 2 | |
| | Воинские звания и знаки различия | 2 | |
| | Военная форма одежды | 2 | |
| | Военные образовательные учреждения профессионального образования Министерства обороны Российской Федерации | 2 | |
| | Основы и правила стрельбы из стрелкового оружия | 2 | |
| | Приёмы и правила метания ручных гранат | 2 | |
| | Транспортная иммобилизация | 2 | |
| | Ожоги, отравления, обморожения | 2 | |
| | Техника реанимации | 2 | |
| | Остановка кровотечения | 2 | |
| | Дни воинской славы | 2 | |
| 2.2 | Манекены: | | |
| | Манекены в полный рост | 10 | |
| | Манекены головы | 10 | |
| 2.3 | Слайды: | | |
| | Гражданская оборона и защита от чрезвычайных ситуаций | 2 | |
| | Основы медицинских знаний и правила оказания первой помощи | 2 | |
| | Подростковая наркомания. Сопротивление распространению | 2 | |
| | Ядовитые растения | 2 | |
| | Другие (перечислить)* | 2 | за каждый тип |
| | Защита населения от аварий на РОО | 2 | |
| | Защита населения от аварий на ХОО | 2 | |
| | Защита населения от аварий на пожаро-взрывоопасных объектах | 2 | |
| | Защита населения от ЧС техногенного характера | 2 | |
| | Защита населения от ЧС природного характера | 2 | |
| | Спасение на воде | 2 | |
| | Кровотечения | 2 | |
| | Ушибы, вывихи, переломы | 2 | |
| | Спасение при проваливании под лед | 2 | |
| | Городские спасатели МАСС | | |
| 3 | Технические средства обучения | | |
| 3.1 | Приборы: | | |
| | Дозиметры-радиометры: ДРБП-03, ДКГ-03Д «Грач», ИМД-2С, ДКГ-07С, ДКГ-02У «Арбитр» и др. | 10 | |
| | Другие (перечислить)* | 10 | за каждый тип |
| | Дозиметр бытовой | 10 | |
| 3.2 | Средства индивидуальной защиты: | | |
| 3.2.1 | Средства защиты органов дыхания: | | |
| | Ватно-марлевые повязки | 5 | |
| | Противопылевые тканевые маски | 5 | |
| | Респираторы типа ШБ-1 «Лепесток-200», У-2К, и др. | 10 | |
| | Противогаз детский | 10 | |
| | Противогазы типа ГП-7, ГП-7Б, ГП-7ВМ, ГП-9 и др. | 10 | |
| 3.2.2 | Средства защиты кожи: | | |
| | Изолирующие СЗК типа КИХ-4(5), Л-1 и др. | 10 | |

| № п/п | Наименование учебно-методической литературы, учебного имущества и оборудования | Баллы** | Примечание |
|-------|--|---------|---------------|
| | Другие (перечислить)* | 10 | за каждый тип |
| 3.2.3 | Медицинское имущество: | | |
| | Аптечка индивидуальная АИ-2, АИ 4 | 5 | |
| | Комплект «Аптечка первой помощи» | 5 | |
| | Пакет перевязочный медицинский ППМ | 5 | |
| | Пакет перевязочный индивидуальный ИПП-1 | 5 | |
| | Сумка санинструктора | 5 | |
| | Другие (перечислить)* | 5 | за каждый тип |
| | Шина проволочная (лестничная) для ног | 5 | |
| | Шина проволочная (лестничная) для рук | 5 | |
| | Шина фанерная длиной 1 м | 5 | |
| | Носилки санитарные | 5 | |
| | Знак нарукавного Красного Креста | 5 | |
| | Лямка медицинская носилочная | 5 | |
| | Флаг Красного Креста | 5 | |
| | Шина Дитерехтеса | 5 | |
| | Жгут кровоостанавливающий | 5 | |
| 3.2.4 | Пожарное имущество: | | |
| | Образцы огнетушителей всех типов | 10 | |
| | Первичные средства пожаротушения | 10 | |
| | Другие (перечислить)* | 5 | |
| 3.2.5 | Средства связи и оповещения: | | |
| | Электромегафон с сиреной оповещения | 10 | |
| | ГГУ (громкоговорящее устройство) | 10 | |
| | Радиостанция | 5 | |
| | Другие (перечислить)* | 5 | за каждый тип |
| 3.2.6 | Тренажеры: | | |
| | Робот-тренажер «Гоша» | 10 | |
| | Манекен-тренажер «Максим» | 10 | за каждый |
| | Другие (перечислить)* | 10 | за каждый |
| 4 | Информационные средства обучения | | |
| 4.1 | Аудио-, видео-, проекционная аппаратура: | | |
| | Телевизор с видеомагнитофоном, видеоаппаратура, DVD-плеер | 10 | |
| | Мультимедийная (интерактивная) доска | 20 | |
| | Экран настенный, мультимедиапроектор | 20 | |
| | Слайд-проектор | 10 | |
| | Веб-камера на подвижном штативе | 10 | |
| | Фотокамера | 10 | |
| | Видеокамера | 10 | |
| 5 | Аудиовизуальные материалы для использования в учебном процессе. (Согласно Примерного порядка определения УМБ для подготовки населения..., Таблица 4) | 5 | за каждый |
| | Другие (перечислить)* | 2 | за каждый |
| | ТТХ вооружения ВС РФ | 5 | |
| 6 | Элементы учебно-материальной базы ГОЧС | | |
| 6.1 | Наличие отдельного учебного кабинета по ОБЖ | 50 | |
| | Компьютеры (для практических занятий, тестирования и т.д.) | 20 | |
| 6.2 | Тематические разделы кабинета (класса) по ОБЖ: | | |
| | задачи и организационная структура ГО в образовательной организации | 10 | |
| | ЧС природного и техногенного характера, присущие данной территории | 10 | |
| | безопасность в жилище и на транспорте | 10 | |
| | мероприятия, проводимые при пожаре и наводнении | 10 | |
| | автономное существование в природе | 10 | |
| | противодействие терроризму | 10 | |
| | оказание первой помощи | 10 | |
| | безопасность жизнедеятельности в образовательной организации | 10 | |
| | ВДЮОД "Школа безопасности" | 10 | |

| № п/п | Наименование учебно-методической литературы, учебного имущества и оборудования | Баллы** | Примечание |
|-------|--|---------|-------------------------|
| 6.3 | Учебный городок (площадка): | 20 | |
| 6.3.1 | Элементы полосы препятствий для практических занятий по ОБЖ: | | |
| | учебное место по оказанию пострадавшим первой помощи и их транспортировки по различным формам рельефа, через различные преграды (в том числе и водные) | 20 | |
| | учебное место для работы с первичными средствами пожаротушения | 20 | |
| | Другие (перечислить)* | 20 | за каждое учебное место |
| 6.4 | Уголок по ГОЧС | 20 | |
| | ИТОГО: | | |

* Оформляется единым приложением к оценочному листу. Является дополнением и предоставляется вместе с оценочным листом. Номер приложения в соответствии с порядковым номером оценочного листа;

** Если элемент УМБ, указанный в столбце 2 отсутствует, то в соответствующей ячейке столбца 3 ставится ноль баллов.

Председатель комиссии:

(должность)

(подпись)

(расшифровка подписи)

Члены комиссии:

(должность)

(подпись)

(расшифровка подписи)

(должность)

(подпись)

(расшифровка подписи)

(должность)

(подпись)

(расшифровка подписи)

_____ 2024 г.

ПРИЛОЖЕНИЕ 3
к положению о смотре-конкурсе
на лучшую УМБ ГОЧС

ОЦЕНОЧНЫЙ ЛИСТ

смотра-конкурса на лучшую учебно-материальную базу ГО ЧС
учебно-консультационного пункта для подготовки населения в области гражданской обороны и
защиты от чрезвычайных ситуаций муниципального образования

*В соответствии с примерным порядком определения состава учебно – материальной базы для
подготовки населения в области гражданской обороны и защиты от чрезвычайных ситуаций от
27.02.2020 №11-7-604*

(полное наименование учебно-консультационного пункта по ГОЧС)

| № п/п | Наименование учебно-методической литературы, учебного имущества и оборудования | Баллы** | Примечание |
|-------|--|---------|---------------|
| | Распорядок работы У КП, время работы консультанта | 10 | |
| 1 | Вербальные средства обучения | | |
| 1.1 | <i>Нормативные правовые документы:</i> | | |
| | Конституция Российской Федерации с комментариями для понимания | 5 | |
| | Федеральный закон «О гражданской обороне» | 5 | |
| | Федеральный закон «О защите населения и территорий от чрезвычайных ситуаций природного и техногенного характера» | 5 | |
| | Постановление Правительства Российской Федерации от 18 сентября 2020 г. № 1485 «Об утверждении Положения о подготовке граждан Российской Федерации, иностранных граждан и лиц без гражданства в области защиты от чрезвычайных ситуаций природного и техногенного характера» | 5 | |
| | Постановление Правительства Российской Федерации от 2 ноября 2000 г. № 841 «Об утверждении положения об организации обучения населения в области гражданской обороны» | 5 | |
| 1.2 | <i>Раздаточный материал:</i> | | |
| | <i>Памятка по действиям населения в ходе эвакуации (с указанием № и адреса сборного эвакуопункта (СЭП), даты и № приказа МО по эвакуации и т.д.) **</i> | 10 | |
| | Памятки по действиям населения в различных ЧС | 5 | за каждый вид |
| 1.3. | <i>Учебная литература:</i> | | |
| | Камышанский М.И. и др. Оповещение и информирование в системе мер гражданской обороны, защиты от чрезвычайных ситуаций и пожарной безопасности. Действия должностных лиц и населения. – М.: ИРБ, 2008. – 320 с. | 5 | |
| | Другая (перечислить)* | | |
| 2 | Визуальные средства обучения | | |
| 2.1 | <i>Плакаты:</i> | | |
| | Единая система предупреждения и ликвидации чрезвычайных ситуаций (РСЧС) | 2 | |
| | Гражданская оборона Российской Федерации | 2 | |
| | Виды ЧС, причины их возникновения, основные характеристики, поражающие факторы. Характерные особенности экологической и техногенной обстановки в регионе и на территории | 2 | |
| | Опасности, возникающие при ведении военных действий или вследствие этих действий, способы защиты от них | 2 | |
| | Действия населения при авариях и катастрофах | 2 | |
| | Действия населения при стихийных бедствиях | 2 | |
| | Тушение пожаров. Приемы и способы спасения людей при пожарах | 2 | |

| | | | |
|-------|---|----|---------------|
| | Первая помощь при чрезвычайных ситуациях | 2 | |
| | Радиационная и химическая защита | 2 | |
| | Средства защиты органов дыхания | 2 | |
| | Средства индивидуальной защиты | 2 | |
| | Умей действовать при пожаре | 2 | |
| | Добровольная пожарная дружина | 2 | |
| | Уголок гражданской защиты | 2 | |
| | Терроризм – угроза обществу | 2 | |
| | Безопасность людей на водных объектах | 2 | |
| | Основы безопасности жизнедеятельности | 2 | |
| | Единый телефон пожарных и спасателей 01, 112 | 2 | |
| | Другие (перечислить)* | 2 | за каждый |
| 2.2 | <i>Подшивки журналов:</i> | | |
| | «Гражданская защита» | 10 | |
| | «Военные знания» | 10 | |
| | «Основы безопасности жизнедеятельности» | 10 | |
| | «112 Единая службы спасения» | 10 | |
| 2.2 | <i>Макеты:</i> | | |
| | При наличии (перечислить)* | 10 | за каждый |
| 2.3 | <i>Слайды:</i> | | |
| | Единая система предупреждения и ликвидации чрезвычайных ситуаций (РСЧС) | 2 | |
| | Виды чрезвычайных ситуаций, причины их возникновения, основные характеристики, поражающие факторы. Характерные особенности экологической и техногенной обстановки в регионе и на территории | 2 | |
| | Опасности, возникающие при ведении военных действий или вследствие этих действий, способы защиты от них | 2 | |
| | Тушение пожаров. Приемы и способы спасения людей при пожарах | 2 | |
| | Лечебно-эвакуационное обеспечение населения в чрезвычайных ситуациях | 2 | |
| | Другие (перечислить)* | | |
| 3 | Технические средства обучения | | |
| 3.1 | <i>Приборы:</i> | | |
| | При наличии (перечислить)* | 10 | за каждый |
| 3.2 | <i>Средства индивидуальной защиты:</i> | | |
| 3.2.1 | <i>Средства защиты органов дыхания:</i> | | |
| | Ватно-марлевые повязки | 10 | |
| | Противопылевые тканевые маски | 10 | |
| | Респираторы типа ШБ-1 «Лепесток-200», У-2К, РПА-1 и др. | 10 | за каждый тип |
| | Самоспасатель СПИ-20, СПИ-50 и др. | 20 | |
| | Камера защитная детская | 10 | |
| | Другие (перечислить)* | 5 | за каждый тип |
| 3.2.2 | <i>Средства защиты кожи:</i> | | |
| | При наличии (перечислить)* | 10 | за каждый тип |
| 3.2.3 | <i>Медицинское имущество:</i> | | |
| | Аптечка противожоговая «Фарм+газ» | 5 | |
| | Аптечка индивидуальная носимая АИ-Н-2 | 5 | |
| | Аптечка индивидуальная АИ-2, АИ-4 | 5 | |
| | Комплект «Аптечка первой помощи» | 5 | |
| | Пакет перевязочный индивидуальный ИПП-1 | 5 | |
| | Пакет перевязочный медицинский ППМ | 5 | |
| | Пакет противохимический: ИПП-8, ИПП-10, ИПП-11 | 5 | за каждый тип |
| | Индивидуальный дегазационный пакет (ИДП и др.) | 5 | |
| | Другие (перечислить)* | 5 | за каждый тип |
| 3.2.4 | <i>Пожарное имущество:</i> | | |
| | Образцы огнетушителей всех типов | 10 | за каждый тип |
| | Первичные средства пожаротушения | 10 | |
| | Другие (перечислить)* | 5 | за каждый |
| 3.2.5 | <i>Тренажеры:</i> | | |
| | Робот-тренажер типа «Гоша» | 20 | |
| | Другие (перечислить)* | 10 | за каждый тип |

| | | | |
|-------|---|----|-----------|
| 4 | Информационные средства обучения | | |
| 4.1 | <i>Аудио-, видео-, проекционная аппаратура:</i> | 10 | |
| | Телевизор, видеоаппаратура | 10 | |
| | Персональный компьютер (планшетный ПК) ноутбук | 10 | |
| | Слайд-проектор | | |
| | Мультимедийный проектор | 10 | |
| | Экран настенный | 10 | |
| | Телефон | 10 | |
| | Другие (перечислить)* | 5 | за каждый |
| 5. | Аудиовизуальные материалы для использования в учебном процессе. (Согласно Примерного порядка определения УМБ для подготовки населения..., Таб. 4) | 50 | |
| | Другие (перечислить)* | | |
| 6. | Элементы учебно-материальной базы ГОЧС | | |
| 6.1 | Отдельный учебный кабинет (класс): | 50 | |
| 6.1.1 | Стенд информационный | | |
| | <i>Разделы стенда:</i> | | |
| | сигналы оповещения и порядок действия по ним | 10 | |
| | причины возникновения ЧС природного и техногенного характера, возможные на территории муниципального образования, и присущие им опасности | 10 | |
| | средства индивидуальной и коллективной защиты от ЧС | 10 | |
| | правила оказания первой помощи при травмах, кровотечениях, ожогах, укусах животных и насекомых и т.д. | 10 | |
| | порядок и правила проведения эвакуации | 10 | |
| | Для сельских поселений целесообразно дополнительно иметь информацию по организации защиты животных в условиях воздействия опасностей, возникающих при ведении военных действий или вследствие этих действий, а также при ЧС | 10 | |
| | Другие (перечислить)* | 5 | за каждый |
| 6.1.2 | Витрина с образцами | 10 | |
| 6.2 | Уголок ГО: | 30 | |
| | Стенд информационный | 30 | |
| | Раздаточный материал | 10 | |
| 6.3 | Другое имущество (перечислить)* | 5 | за каждый |
| | ИТОГО: | | |

* Оформляется единым приложением к оценочному листу. Является дополнением и предоставляется вместе с оценочным листом. Номер приложения в соответствии с порядковым номером оценочного листа;

** Если элемент УМБ, указанный в столбце 2 отсутствует, то в соответствующей ячейке столбца 3 ставится ноль баллов.

Председатель комиссии:

_____ (должность) _____ (подпись) _____ (расшифровка подписи)

Члены комиссии:

_____ (должность) _____ (подпись) _____ (расшифровка подписи)

_____ (должность) _____ (подпись) _____ (расшифровка подписи)

_____ (должность) _____ (подпись) _____ (расшифровка подписи)

_____ 2024

ПРИЛОЖЕНИЕ 4
к положению о смотре-конкурсе на
лучшую УМБ ГОЧС

СВОДНАЯ ВЕДОМОСТЬ
по результатам смотра-конкурса на лучшую
УМБ ГОЧС Искитимского района

| № п/п | Наименование объекта | Итоговые баллы | Занятое место | Примечание |
|---|----------------------|----------------|---------------|------------|
| Организации | | | | |
| 1. | | | | |
| 2. | | | | |
| 3. | | | | |
| Общеобразовательные организации | | | | |
| 1. | | | | |
| 2. | | | | |
| 3. | | | | |
| УКП для подготовки неработающего населения по ГОЧС | | | | |
| 1. | | | | |
| 2. | | | | |
| 3. | | | | |

Председатель
комиссии:

(должность)

(подпись)

(расшифровка подписи)

Члены комиссии:

(должность)

(подпись)

(расшифровка подписи)

(должность)

(подпись)

(расшифровка подписи)

(должность)

(подпись)

(расшифровка подписи)

ПРИЛОЖЕНИЕ 2
к постановлению
администрации района
от 23.04.2024 № 460

СОСТАВ

комиссии по проведению смотра-конкурса на лучшую учебно-материальную базу в области гражданской обороны, защиты населения и территории Искитимского района от чрезвычайных ситуаций

| № п/п | Ф.И.О. | Место работы | Должность по штату | Должность в комиссии |
|-------|---|--|--|---|
| 1. | Безденежный Борис Валерьевич | администрация района | первый заместитель главы администрации района | председатель комиссии |
| 2. | Абританова Инна Николаевна | МКУ ИР «ЦЗН ЕДДС» | начальник МКУ ИР «ЦЗН ЕДДС» | заместитель председателя комиссии |
| 3. | Княжева Наталья Михайловна | управление образования администрации района | начальник управления образования администрации Искитимского района | член комиссии |
| 4. | Самойленко Светлана Александровна | МКУ ИР «ЦЗН ЕДДС» | главный аналитик по ГОЧС МКУ ИР «ЦЗН ЕДДС» | член комиссии |
| 5. | Тупикова Ирина Сергеевна | МКУ ИР «ЦЗН ЕДДС» | ведущий специалист гражданской обороны | секретарь комиссии |

**АДМИНИСТРАЦИЯ
ИСКИТИМСКОГО РАЙОНА НОВОСИБИРСКОЙ ОБЛАСТИ**

**ПОСТАНОВЛЕНИЕ
23.04.2024 №463 г. Искитим**

**О проведении конкурса профессионального мастерства среди молодых рабочих
Искитимского района по профессии «Сварщик ручной дуговой сварки плавящимся
покрытым электродом»**

В целях формирования у молодежи заинтересованности к участию в жизни района, повышения социальной активности молодежи района, поддержания семейных ценностей и в рамках реализации муниципальной программы «Развитие молодежного движения на территории Искитимского района Новосибирской области», утвержденной постановлением администрации района от 07.09.2021 № 948 (в ред. от 01.12.2021 № 1261, от 26.01.2023 № 43, от 25.05.2023 № 538, от 28.07.2023 № 855, от 23.10.2023 № 1228)

ПОСТАНОВЛЯЮ:

1. С 24 апреля по 20 мая 2024 года отделу молодежной политики администрации района (Просековой Н.Р) провести конкурс профессионального мастерства «Сварщик ручной дуговой сварки плавящимся покрытым электродом»

2. Утвердить положение о проведении районного конкурса профессионального мастерства среди молодых рабочих Искитимского района по профессии «Сварщик ручной дуговой сварки плавящимся покрытым электродом» (Приложение 1).

3. Расходы отнести по КБК - 700-0707-0700106080-244-226 — 90 000 руб.;
КБК – 0707-0700206090-244-349 – 15 000 руб. (Приложение 2)

4. Настоящее постановление опубликовать в «Вестнике Искитимского района» и разместить на сайте администрации района.

5. Контроль за исполнением постановления возложить на заместителя главы администрации района по социальным вопросам Шпеку Б.Н.

И.о. главы района

Б.В.Безденежный

ПОЛОЖЕНИЕ
О ПРОВЕДЕНИИ РАЙОННОГО КОНКУРСА ПРОФЕССИОНАЛЬНОГО
МАСТЕРСТВА СРЕДИ МОЛОДЫХ РАБОЧИХ ИСКИТИМСКОГО РАЙОНА
ПО ПРОФЕССИИ «СВАРЩИК РУЧНОЙ ДУГОВОЙ СВАРКИ
ПЛАВЯЩИМСЯ ПОКРЫТЫМ ЭЛЕКТРОДОМ»

1. Общие положения

1.1. Настоящее положение определяет цель и задачи проведения районного конкурса профессионального мастерства среди молодых рабочих Новосибирской области по профессии «Сварщик ручной дуговой сварки плавящимся покрытым электродом» (далее – Конкурс), организационный комитет, условия участия в Конкурсе, регламент проведения, критерии оценивания жюри, порядок награждения победителей.

1.2. Конкурс проводится на территории рабочего посёлка Линево Искитимского района в рамках реализации муниципальной программы «Развитие молодежного движения на территории Искитимского района» принятой постановлением администрации Искитимского района от 07.09.2021 № 948 (в ред. от 01.12.2021 №1261, от 26.01.2023 №43, от 25.05.2023 №538, от 28.07.2023 №855, от 23.10.2023 №1228).

1.3. Организаторами Конкурса являются Администрация Искитимского района Новосибирской области, ГБПОУ НСО «Линевский центр профессионального обучения».

2. Цель и задачи Конкурса

Цель – повышение социальной престижности рабочих профессий и специальностей в молодежной среде путем проведения культурно-зрелищных программ.

Задачи:

- Содействовать повышению уровня профессиональной квалификации молодых специалистов – сварщиков ручной дуговой сварки плавящимся покрытым электродом;
- Создать условия для обмена профессиональным опытом участников конкурса;
- Стимулировать молодых специалистов к дальнейшему профессиональному самосовершенствованию;
- Содействие в повышении престижа рабочих профессий;
- Привлечение молодых рабочих кадров в реальный сектор экономики и сферу услуг.

3. Условия участия в Конкурсе

3.1. К участию в Конкурсе допускаются молодые рабочие предприятий Новосибирской области по профессии «Сварщик ручной дуговой сварки плавящимся покрытым электродом» в возрасте от 18 до 35 лет, проживающие на территории Искитимского района, своевременно подавшие заявку на участие в установленной форме (Приложение 1 к Положению).

3.2. К участию в Конкурсе допускается не более 2 (двух) представителей от одного предприятия.

3.3. Спец. одежду, краги для ручной дуговой сварки, УШМ под диск 125 мм, диски зачистные, отрезные, чашеобразную щетку, маску, респиратор, очки защитные, металлическую линейку, уголки магнитные для выполнения конкурсных испытаний готовятся участниками Конкурса самостоятельно.

3.4. Заявки на конкурс принимаются до 6 мая 2024 г. на электронную почту iskitimr@mail.ru с пометкой в теме письма «Конкурс сварщиков».

3.5. Координатор Конкурса – Просекова Нина Романовна. Контактный телефон: 8 (38343) 7-90-30, электронная почта iskitimr@mail.ru.

4. Время и место проведения, программа мероприятия

4.1. Мероприятие состоится 15 мая 2024 г. с 09:00 до 17:00 часов на базе ГБПОУ НСО «Линевский центр профессионального обучения» Искитимский район, р.п. Линёво, ул. Листвянская, д. 1а.

4.2. Программа мероприятия:

08:30 – 09:00 – Регистрация участников конкурса

09:00 – 09:15 – Торжественное открытие мероприятия

09:15 – 15:00 – Конкурсная программа

15:00 – 16:00 – Работа конкурсной комиссии

16:00 – 16:30 – Подведение итогов, награждение победителей

5. Организационный комитет Конкурса

5.1. Организационный комитет конкурса – это коллегиальный орган, сформированный организаторами Конкурса в целях осуществления методического и технического обеспечения проведения мероприятий Конкурса.

5.2. В состав Оргкомитета входят специалисты администрации Искитимского района Новосибирской области, ГБПОУ НСО «Линевский центр профессионального обучения».

5.3. Организационный комитет оставляет за собой право изменения порядка, времени проведения и программы конкурсных испытаний, с извещением участников не менее чем за 5 дней до проведения Конкурса.

5.4. Оргкомитет формирует и утверждает состав жюри и председателя жюри Конкурса, которые определяют победителей Конкурса, а также могут учреждать

дополнительные номинации и призы. Число членов жюри должно составлять не менее 3 человек. Решение жюри о победителях оформляется протоколом, который подписывает председатель жюри.

6. Порядок проведения Конкурса и конкурсная программа

6.1. Конкурс проводится в один этап и включает выполнение практического задания.

6.2. Для выполнения практического задания всем участникам Конкурса по жребию предоставляются рабочие места. На подготовку оборудования, рабочих мест, инструктаж по охране труда отводится 10 мин. При выполнении практического задания может присутствовать только независимый эксперт.

6.3. Включает изготовление кронштейна ручной дуговой сваркой плавящимися покрытыми электродами 346-МП-3-4, О-УД ГОСТ 9467-75 из стальных пластин:

1 шт. - 200×150мм, толщина – 10 мм;

1 шт. - 120×80мм, толщина – 10 мм;

2 шт. - 150×50мм, толщина – 10 мм;

1 шт. - 150×30мм, толщина – 10 мм.

Электроды диаметром 3 мм УОНИ-13-55. Катет шва 6 и 8 мм. Инверторные сварочные полуавтоматы SPEEDWAY 200.

6.4. Для выполнения практического задания каждый участник обеспечивается рабочим местом, чертежом, заготовками, инструментом, электродами диаметром 3 мм УОНИ-13-55 и 4 мм УОНИ-13-55 и инверторным сварочным полуавтоматом SPEEDWAY 200.

6.5. Время на выполнение задания – 180 мин. Задание выполняется в соответствии с предложенным чертежом. На подготовку рабочего места – 10-15 мин. 1 пластина – для подбора силы тока.

6.6. Все участники конкурса выполняют практическое задание в одинаковых условиях, в соответствии с технологическими нормами на производство сварочных работ.

6.7. Эталон изготавливает ГБПОУ НСО «Линевский центр профессионального обучения».

6.8. Каждый участник обеспечивается рабочим местом.

7. Критерии оценки жюри

7.1. Конкурсное жюри оценивает каждое испытание по следующим критериям:

Качество выполнения практического задания жюри оценивает внешним осмотром и обмером по балльной системе. За каждый вид шва начисляется определенное количество баллов в зависимости от сложности его выполнения:

- № 1 – угловой шов в нижнем положении – 10 баллов;

- № 2 – сварочный шов внахлест – 15 баллов;

- № 3 – сварочный шов в горизонтальном положении – 10 баллов;

- № 4 – тавровое соединение – 10 баллов;

- № 5 – угловой шов в вертикальном положении – 15 баллов;

- № 6 – торцевое соединение – 15 баллов

Максимальная оценка практического задания - 75 баллов.

| Дефекты | Баллы |
|--|-------|
| Сборка на прихватке не по чертежу | -3 |
| Кромки смещены более 1 мм | -1 |
| Зазор более 2 мм | -1 |
| Прожог | -10 |
| Подрез по всей длине шва | -10 |
| Подрез до 25% длины шва | -5 |
| Нет прямолинейности | -1 |
| Неодинаковая ширина шва | -1 |
| Неодинаковая высота шва | -1 |
| Брызги металла в около шовной зоне | -2 |
| Усадочные раковины до 3 включений | -2 |
| Усадочные раковины более 3 включений | -5 |
| Шлаковые включения до 3 включений | -2 |
| Шлаковые включения более 3 включений | -5 |
| Поры до 3 включений | -2 |
| Поры более 3 включений | -5 |
| Трещины до 3 включений | -2 |
| Трещины более 3 включений | -5 |
| Наплывы до 3 включений | -2 |
| Наплывы более 3 включений | -5 |
| Организация рабочего места (оценивает эксперт) | -2 |
| Соблюдение правил охраны труда (оценивает эксперт) | -3 |
| ИТОГО | -75 |
| ОЦЕНКА (75баллов – сумма штрафных баллов) | |

№ участника _____

| Дефекты | Баллы | шов № 1 | шов № 2 | шов № 3 | шов № 4 | шов № 5 | шов № 6 |
|--|-------|---------|---------|---------|---------|---------|---------|
| Сборка на прихватке не по чертежу | -3 | | | | | | |
| Кромки смещены более 1 мм | -1 | | | | | | |
| Зазор более 2 мм | -1 | | | | | | |
| Прожог | -10 | | | | | | |
| Подрез по всей длине шва | -10 | | | | | | |
| Подрез до 25% длины шва | -5 | | | | | | |
| Нет прямолинейности | -1 | | | | | | |
| Неодинаковая ширина шва | -1 | | | | | | |
| Неодинаковая высота шва | -1 | | | | | | |
| Брызги металла в около шовной зоне | -2 | | | | | | |
| Усадочные раковины до 3 включений | -2 | | | | | | |
| Усадочные раковины более 3 включений | -5 | | | | | | |
| Шлаковые включения до 3 включений | -2 | | | | | | |
| Шлаковые включения более 3 включений | -5 | | | | | | |
| Поры до 3 включений | -2 | | | | | | |
| Поры более 3 включений | -5 | | | | | | |
| Трещины до 3 включений | -2 | | | | | | |
| Трещины более 3 включений | -5 | | | | | | |
| Наплывы до 3 включений | -2 | | | | | | |
| Наплывы более 3 включений | -5 | | | | | | |
| Организация рабочего места (оценивает эксперт) | -2 | | | | | | |
| Соблюдение правил охраны труда (оценивает эксперт) | -3 | | | | | | |
| ИТОГО | -75 | | | | | | |
| ОЦЕНКА (75баллов - \sum штрафных баллов) | | | | | | | |

За грубое нарушение правил охраны труда участник снимается с конкурса.

8. Награждение победителей Конкурса:

8. 1. Победители выявляются путем подсчета суммарного балла при выполнении конкурсного испытания. Участник, набравший наибольшее количество баллов, становится победителем.

8.2. Победители и призеры Конкурса награждаются ценными подарками и дипломами. Все участники получают диплом и поощрительные призы.

*Приложение 1
к положению*

ЗАЯВКА

На участие в конкурсе профессионального мастерства «Сварщик ручной дуговой сварки плавящимся покрытым электродом»

| | |
|---------------------------|--|
| ФИО участника | |
| Дата рождения | |
| Номер телефона | |
| Место работы/ учёбы | |
| Муниципальное образование | |

ПРИЛОЖЕНИЕ 2
к постановлению администрации
Искитимского района
от 23.04.2024 № 463

СМЕТА

Расходов на проведение конкурса профессионального мастерства «Сварщик ручной дуговой сварки плавящимся покрытым электродом»

1. Сувенирная продукция – 15 000 р.
2. Организация питания участников – 40 000 р.
3. Организация и проведение конкурса профессионального мастерства - 50 000Р.

ИТОГО: 105 000 (Сто пять тысяч) рублей.

Смету составила: Просекова

**АДМИНИСТРАЦИЯ
ИСКИТИМСКОГО РАЙОНА НОВОСИБИРСКОЙ ОБЛАСТИ**

**ПОСТАНОВЛЕНИЕ
23.04.2024 №464 г. Искитим**

О проведении конкурса профессионального мастерства «Электромонтер по ремонту и обслуживанию электрооборудования»

В целях формирования у молодежи заинтересованности к участию в жизни района, повышения социальной активности молодежи района, поддержания семейных ценностей и в рамках реализации муниципальной программы «Развитие молодежного движения на территории Искитимского района Новосибирской области», утвержденной постановлением администрации района от 07.09.2021 № 948 (в ред. от 01.12.2021 № 1261, от 26.01.2023 № 43, от 25.05.2023 № 538, от 28.07.2023 № 855, от 23.10.2023 № 1228)

ПОСТАНОВЛЯЮ:

1. С 24 апреля по 20 мая 2024 года отделу молодежной политики администрации района (Просековой Н.Р) провести конкурс профессионального мастерства «Электромонтер по ремонту и обслуживанию электрооборудования».

2. Утвердить положение о проведении конкурса профессионального мастерства «Электромонтер по ремонту и обслуживанию электрооборудования» (Приложение 1).

3. Расходы отнести по КБК - 700-0707-0700106080-244-226 — 40 000 руб.;
КБК – 0707-0700206090-244-349 – 15 000 руб. (Приложение 2)

4. Настоящее постановление опубликовать в «Вестнике Искитимского района» и разместить на сайте администрации района.

6. Контроль за исполнением постановления возложить на заместителя главы администрации района по социальным вопросам Шпеку Б.Н.

И.о. главы района

Б.В.Безденежный

ПОЛОЖЕНИЕ
о конкурсе профессионального мастерства
«Электромонтер по ремонту и обслуживанию электрооборудования»

1. Общие положения

Конкурс профессионального мастерства среди молодых рабочих Искитимского района (далее - Конкурс) проводится в целях:

1.1. Повышения профессионального мастерства молодых рабочих Искитимского района.

1.2. Поднятия престижа рабочих профессий.

1.3. Повышения качества обучения.

1.4. Привлечение молодых рабочих кадров в реальный сектор экономики и сферу услуг.

1.5. Анализа состояния профессиональных компетенций молодых рабочих Искитимского района.

1.6. Укрепления связей между предприятиями Искитимского района.

2. Организация и проведение Конкурса

2.1. Конкурс проводится 17 мая 2024 года на базе ГБПОУ НСО «Линевский центр профессионального обучения» по адресу: Искитимский район, р.п. Линёво, ул. Листвянская, д. 1а.

-Регистрация участников в 9.30, начало Конкурса в 10.00.

2.2. Оргкомитет состоит из представителей предприятий Искитимского района, принимающих участие в Конкурсе.

2.3. Заявку на участие предприятие подаёт не позднее 08 мая 2024 года на адрес эл. почты iskitimr@mail.ru согласно Приложению 1.

3. Участники Конкурса

3.1. Конкурс проводится среди молодых рабочих предприятий Искитимского района. Возраст участника не старше 35 лет.

3.2. Для участия в Конкурсе предприятие может направить одного или двух человек.

3.3. Участники конкурса должны иметь спецодежду.

3.4. Участники конкурса обязательно должны иметь инструмент необходимый для выполнения монтажных работ: шуруповёрт, отвертки разных размеров, плоскогубцы, кусачки, нож монтажный, мультиметр, стусло + ножовка, круглогубцы, рулетка 5 метров, линейка металлическая 1м, карандаш и ластик,

уровень, угол, перчатки, очки защитные. Возможно применение инструмента, не внесенного в список при согласовании с членами комиссии.

Помимо списка участник должен проанализировать монтажную и принципиальную схему и взять с собой инструмент, который может им понадобится.

4. Условия проведения Конкурса.

4.1. Конкурс проводится в один этап и включает выполнение практического задания.

4.2. Жюри Конкурса состоит из представителей предприятий Искитимского района.

4.3. Для выполнения практического задания всем участникам Конкурса по жребию предоставляются рабочие места. На подготовку оборудования, рабочих мест, инструктаж по охране труда отводится 20 минут. При выполнении практического задания может присутствовать только технический эксперт.

Жюри оценивает конкурсные задания не зная результатов жеребьёвки. Результаты жеребьёвки конкурсных номеров известны только председателю оргкомитета, у которого хранится ведомость с итогами жеребьёвки и оглашается лишь после заполнения и подсчёта баллов в итоговой ведомости.

Технический эксперт фиксирует все замечания по технике безопасности, организации рабочего места, соблюдения технологического процесса, выполнению трудовых приёмов и операций, норм времени, применения рациональных приёмов и методов труда, фиксирует в ведомостях по номерам рабочих мест участников и передает председателю оргкомитета.

За грубое нарушение правил охраны труда участник снимается с конкурса.

4.4. Победители Конкурса определяются по сумме баллов за практическое задание при спорных моментах если количество баллов одинаковое то +1 бал даётся тому кто быстрее закончил по времени.

4.5. Победители Конкурса награждаются:

За 1 место – почётной грамотой и ценным подарком;

Остальные участники – грамотами и ценными подарками.

5. Условия выполнения задания:

-Для выполнения практического задания необходимо знать охрану труда, уметь читать схемы: монтажную, принципиальную.

-Образец конкурсного задания высылается вместе с данным положением. Организаторы конкурса оставляют за собой право корректировки монтажных и принципиальных схем, изменения от образца может быть не более 50%.

-Организаторы конкурса имеют право заменить марку и модель оборудования с сохранением заявленных технических характеристик.

6. ПРАКТИЧЕСКОЕ ЗАДАНИЕ

Включает сборку и монтаж электрической схемы в соответствии с монтажной и принципиальной схемой.

Время на выполнение задания – 180 мин. Задание выполняется в соответствии с предложенной схемой. На подготовку рабочего места – 10-15 мин.

Все участники конкурса выполняют практическое задание в одинаковых условиях.

Каждый участник обеспечивается рабочим местом, схемой, материалами.

Эталон задания учреждением не изготавливается, все критерии выполнения можно увидеть в монтажной и принципиальной схемах.

7. ПОДВЕДЕНИЕ ИТОГОВ КОНКУРСА

По итогам конкурса каждый участник может набрать максимум 80 баллов (+5 балла первому представившему рабочую схему до условленного времени), (+ 3 балла второму представившему рабочую схему до условленного времени), (+ 1 балла третьему представившему рабочую схему до условленного времени)

При равенстве показателей предпочтение отдается участнику, имеющему лучшую оценку выполнения практического задания и лучший временной показатель.

Время и детали конкурсного задания в зависимости от конкурсных условий могут быть изменены членами жюри.

8. КРИТЕРИИ ОЦЕНОК

1. Время монтажа электросхемы:

| Время монтажа | Количество баллов |
|-----------------|---|
| 2 ч. 30 мин. | 15 баллов |
| 2 ч. 40 мин. | 12 баллов |
| 2 ч. 50 мин. | 9 баллов |
| 3 ч. 00 мин. | 5 баллов |
| свыше 3-х часов | Баллы за выполнение практической части не начисляются |

Примечание:

Первому представившему рабочую схему до 180 мин. дополнительно 5 балла
Второму – 3 дополнительный балл, третьему - один дополнительный балл.

2. Проверка работоспособности схемы после монтажа:

Подача напряжения и запуск установок выполняется только в присутствии двух экспертов.

Участник может получить разрешение на подачу напряжения от приемочной комиссии в следующих случаях:

- Подан устный доклад участника о готовности схемы к проверке работоспособности.

- Визуальный осмотр не выявил наличие предпосылок возникновения короткого замыкания и повреждения изоляции проводов и аппаратов.

| Критерий оценки | Количество баллов |
|-----------------|-------------------|
|-----------------|-------------------|

| | |
|---|---|
| Схема работает | 15 баллов |
| Нарушен алгоритм работы схемы, неисправность устранена за время не более 4-х мин. | 10 баллов |
| Схема не работает, неисправность устранена за время не более 10-ти мин. | 5 баллов |
| Если при включении произошло короткое замыкание | Баллы за выполнение практической части не начисляются |

3. Качество прокладки, крепления и присоединения проводников и аппаратуры при монтаже:

| Критерий оценки | Количество баллов |
|---|-------------------|
| Проводники правильно проложены, закреплены и качественно присоединены к аппаратам | 10 баллов |
| Проводники проложены с выбором сечения для силовой части и цепей управления | 10 баллов |
| Аппаратура и оборудования расположены согласно монтажной схеме, качественно закреплены. | 10 баллов |
| Проводники проложены и закреплены с нарушениями такими как: крепление более двух проводников к одному зажиму, необоснованный перехлест проводников в местах крепления. | 5 баллов |
| Нарушения при креплении аппаратов и выборе оптимальной длины проводников: монтаж аппаратов выполнен так, что при демонтаже одного из аппаратов, потребуются неминуемый демонтаж другого (не более двух нарушений) | 5 баллов |
| то же, но более двух нарушений | 2 балла |

4. Соблюдение техники безопасности и организация рабочего места во время работы:

| Критерий оценки | Количество баллов |
|---|-------------------|
| нет замечаний | 10 баллов |
| мелкие замечания по соблюдению правил ТБ и организации рабочего места | 5 баллов |
| нарушения ТБ и плохая организация рабочего места | 0 баллов |

5. Эстетичность выполнения монтажа схемы:

оценивается по среднеарифметическому баллу членов жюри (точность до одного балла, по правилам округления). Максимальная оценка - 5 баллов.

6. Поиск неисправностей, внесённых в установку членами жюри

| Время устранения неисправности | Количество баллов |
|--------------------------------|-------------------|
| До 5-и мин. | 5 баллов |
| до 6-и мин. | 4 балла |
| До 7-и мин. | 3 балла |
| До 8-и мин. | 2 балла |
| свыше 9-и мин | 0 баллов |

*Приложение 1
К Положению*

ЗАЯВКА

На участие в конкурсе профессионального мастерства ««Электромонтер по ремонту и обслуживанию электрооборудования»»

| | |
|----------------------|--|
| ФИО | |
| Дата рождения | |
| Номер телефона | |
| Место работы / учёбы | |
| | |

ПРИЛОЖЕНИЕ 2
к постановлению
администрации
Искитимского района
от 23.04.2024 № 464

СМЕТА

Расходов на проведение конкурса профессионального мастерства
«Электромонтер по ремонту и обслуживанию электрооборудования»

1. Сувенирная продукция – 15 000 р.
2. Организация и проведение конкурса профессионального мастерства - 40 000р.

ИТОГО: 55 000 (Пятьдесят пять тысяч) рублей.

Смету составила: Просекова Н.Р.

ЗАКЛЮЧЕНИЕ

о результатах общественных обсуждений по проекту генерального плана
Совхозного сельсовета Искитимского района Новосибирской области

25.04.2024

Новосибирская область
г.Искитим

В целях выявления мнения и учёта интересов жителей Совхозного сельсовета Искитимского района Новосибирской области по проекту изменений в генеральный Совхозного сельсовета Искитимского района Новосибирской области, на основании постановления Главы Искитимского района Новосибирской области от 26.03.2024 № 12-ПГ «О назначении и проведении общественных обсуждений по проекту генерального Совхозного сельсовета Искитимского района Новосибирской области» проведены общественные обсуждения по проекту генерального плана Совхозного сельсовета Искитимского района Новосибирской области (далее – Проект).

Оповещение о назначении общественных обсуждений опубликовано в «Вестнике Искитимского района» от 29.03.2024 № 10 и размещено на официальном сайте администрации Искитимского района Новосибирской области (<https://iskitimr.nso.ru/page/4408>).

Срок проведения общественных обсуждений с 29.03.2024 по 26.04.2024.

Срок, в течении которого принимались предложения и замечания участников общественных обсуждений – с 05.04.2024 по 22.04.2024.

По результатам общественных обсуждений подготовлен протокол общественных обсуждений по проекту генерального плана Совхозного сельсовета Искитимского района Новосибирской области от 23.04.2024.


В общественных обсуждениях по Проекту приняли участие – 17 участников (Приложение № 1 к протоколу общественных обсуждений от 23.04.2024).

Внесённые предложения и замечания участников общественных обсуждений:


1. Предложения и замечания граждан, являющихся участниками общественных обсуждений и постоянно проживающих на территории (зарегистрированных), в пределах которой проводятся общественные обсуждения, правообладателей, находящихся в границах этой территории земельных участков и (или) расположенных на них объектов капитального строительства, а также правообладателей помещений, являющихся частью указанных объектов капитального строительства

| № п. | Наименование организации, ФИО лиц, направивших предложения, замечания | Предложения, замечания | Рекомендации организатора |
|------|---|------------------------|---------------------------|
| | | | |

| | | | |
|---|---------------------------------|--|--|
| 1 | Вылегжанин Ярослав Викторович | Прошу отнести земельный участок с кадастровым номером 54:07:040101:251 к функциональной зоне «Зона застройки индивидуальными жилыми домами», а также включить в границы населённого пункта п.Санаторный. | Рекомендуем принять. |
| 2 | Зеленков Антон Николаевич | Прошу отнести земельный участок с кадастровым номером 54:07:040101:251 к функциональной зоне «Зона застройки индивидуальными жилыми домами», а также включить в границы населённого пункта с.Лебедёвка. | Рекомендуем принять частично за исключением функциональной зоны «Зона лесов». |
| 3 | Корабельнико в Евгений Иванович | Отнести часть территории ориентировочной площадью 333 кв.м согласно схеме (Приложение № 2) к функциональной зоне «Зона застройки индивидуальными жилыми домами» | Рекомендуем принять. Проектом ГП данная территория переведена в функциональную зону «Зона застройки индивидуальными жилыми домами». |
| | | Отнести часть территории ориентировочной площадью 7003 кв.м согласно схеме (Приложение № 2) к функциональной зоне «Зона застройки индивидуальными жилыми домами» | |
| 4 | Иванова Юлия Александровна | Прошу отнести земельный участок с кадастровым номером 54:07:040102:18 к функциональной зоне «Зона застройки индивидуальными жилыми домами», а также включить в границы населённого пункта п.Санаторный. | Рекомендуем принять. По документам категория земель – земли населённых пунктов. |
| 5 | Коваленко Валентин Иванович | Прошу отнести земельный участок с кадастровым номером 54:07:047601:17 к функциональной зоне «Зона застройки индивидуальными жилыми домами», а также включить в границы населённого пункта п.Санаторный. | Рекомендуем принять. |
| | | Прошу отнести земельный участок с кадастровым номером 54:07:040102:19 к функциональной зоне «Зона застройки индивидуальными жилыми домами», а также включить в границы населённого пункта п.Санаторный. | |
| 6 | Полозова Екатерина Олеговна | 1. Отнести земельный участок с кадастровым номером 54:07:040102:40 и часть территории площадью 1397 кв.м согласно схеме (Приложение № 3) к функциональной зоне «Зона застройки индивидуальными жилыми домами», а также включить в границы населённого пункта п.Санаторный. | 1. Рекомендуем принять. |
| | | Отнести земельный участок с кадастровым номером 54:07:000000:1011 и часть территории площадью 1171 кв.м согласно схеме (Приложение № 4) к функциональной зоне «Зона застройки | 2. Рекомендуем отклонить в связи с недопустимостью уменьшения функциональной зоны: «Зона транспортной инфраструктуры». |

| | | | |
|---|-----------------------------|--|--|
| | | индивидуальными жилыми домами», а также включить в границы населённого пункта п.Санаторный. | |
| 7 | Креницкая Полина Викторовна | Отнести земельный участок площадью 1040 кв.м согласно схеме (Приложение № 5) к функциональной зоне «Зона застройки индивидуальными жилыми домами», а также включить в границы населённого пункта п.Санаторный. | Рекомендуем принять. По документам категория земель – земли населённых пунктов. |
| 8 | Горбунова Елена Феликсовна | <p>1) Мы жители с.Лебедёвка, проживающие на улице Комсомольская (нечётная сторона), в домах № 1, 3, 5 ,7, 11, 13. В проекте Генплана занимаемая территория обозначена на карте, как «Зона застройки малоэтажными жилыми домами (до 4 этажей, включая мансардный)». Мы просим обозначить эту территорию в Генплане как «Зона застройки индивидуальными жилыми домами»</p>  <p style="text-align: center;">-3-</p> <p>2) Жилые помещения и земельные участки (которые всегда использовались для ведения личного подсобного хозяйства) находятся в собственности у жителей, что подтверждается соответствующими документами. Также на нашей придомовой территории, уже несколько лет как, построены детская и спортивная площадка. Мы просим, чтобы именно они были отображены на Генплане и не что-то иное.</p> | Рекомендуем принять. Зону застройки индивидуальными жилыми домами обозначить согласно схеме (Приложение № 40). |
| 9 | Грачёва Ольга Евгеньевна | <p>1.</p> <p>1.1) В соответствии с постановлением Правительства Новосибирской области от 26.09.2016 № 292-п «Об утверждении территориальной схемы обращения с отходами, в том числе с твердыми</p> | <p>1.</p> <p>1.1. 1.2. Рекомендуем принять. Исключить планируемый объект - комплексный полигон вблизи п. Маяк из проекта генерального плана (текстовой и графической</p> |

| | | |
|--|---|--|
| | <p>коммунальными отходами, Новосибирской области» в 2023 г. вблизи поселка Маяк будет осуществляться строительство объекта обработки и объекта захоронения отходов производства и потребления, в том числе твердых коммунальных отходов. Планируемая проектная мощность каждого объекта – 40 тыс. тонн/год.</p> <p>1.2) На территории Совхозного сельсовета согласно постановлению Правительства Новосибирской области от 04.04.2022 № 150-п «О внесении изменений в постановление Правительства Новосибирской области от 26.09.2016 N 292-п» планируется размещение Комплексного полигона "Маяк", пос. Маяк, Искитимский район. Объект располагается на земельном участке с кадастровым номером 54:07:047401:1085.</p> <p>1.3) Искитимский район входит в состав Новосибирского кластера. На территории Искитимского района располагаются комплексные полигоны вблизи г. Искитима и с. Завьялово, п. Маяк. Также на территории Искитимского района находится ПВН, расположенная вблизи д. Бородавкино.</p> <p>1.4) На комплексном полигоне вблизи г. Бердска происходит обработка и последующее размещение ТКО, образованных на территории отдельных населенных пунктов Мичуринского и Совхозного сельских советов Искитимского района (до ввода в действие объекта вблизи п. Маяк).</p> <p>1.5) На комплексном полигоне вблизи г. Искитима происходит обработка и последующее размещение ТКО, образованных на территории всех остальных муниципальных образований Искитимского района, включая г. Искитим (до ввода в действие объекта вблизи п. Маяк).</p> <p>1.6) На комплексном полигоне вблизи п. Маяк происходит обработка и последующее размещение ТКО, образованных на территории всех муниципальных образований Искитимского района (кроме Бурмистровского и Быстровского сельских советов Искитимского района) после закрытия полигона вблизи г. Бердска и вблизи г. Искитима.</p> <p>1.7) При многоэтапных маршрутах выгрузка отходов осуществляется на ПВН в д. Бородавкино. ТКО с ПВН транспортируются на комплексный</p> | <p>части), в связи с разработанным проектом МЖКХиЭ НСО корректировки территориальной схемы обращения с отходами производства и потребления, в том числе с твёрдыми коммунальными отходами, Новосибирской области, утверждённой постановлением Правительства Новосибирской области от 26.09.2016 № 292-п. Проект размещён на сайте МЖКХиЭ НСО: https://mjkh.nso.ru/page/6724.</p> <p>1.3. 1.4. 1.5. 1.6. 1.7. 1.8. Рекомендуем принять. Откорректировать текстовую часть проекта генерального плана. Согласно решению тридцать четвёртой очередной сессии Совета депутатов Искитимского района Новосибирской области от 20.02.2024 № 221 земельный участок с кадастровым номером 54:07:047401:1085 планируется к передаче в МО г.Бердск для размещения на нём городского кладбища (с изменением границ МО Искитимский район, г.Бердск, Совхозный сельсовет).</p> <p>2. Рекомендуем принять. Отобразить инженерные сети дренажной системы существующей «Защита от подтопления и затопления с.Лебедевка Искитимского района Новосибирской области (улицы Мира, Ленина, Солнечная)» и проектируемой «Инженерная защита от подтопления с.Лебедевка Искитимского района Новосибирской области в границах улиц (Спортивная, Логовая, Советская, пер. Юбилейный, Строителей)» согласно проектной документации (Приложение № 42).</p> <p>3. 3.1. Рекомендуем принять. Обозначить значком «спортивное сооружение» земельный участок, расположенный между существующей школой на земельном участке с кадастровым номером 54:07:040427:1 и домом культуры на земельном участке с</p> |
|--|---|--|

| | | | |
|--|--|---|--|
| | | <p>полигон вблизи г. Искитима (до ввода в действие комплексного полигона вблизи п. Маяк Искитимского района). В последующем ТКО с ПВН транспортируются на комплексный полигон вблизи п. Маяк Искитимского района.</p> <p>1.8) Замечание - Как видно из материалов судебного разбирательства (с участием жителей на участке с кадастровым номером 54:07:047401:1085 Не могут размещаться объекты обработки и объекты захоронения отходов производства и потребления, в том числе твердых коммунальных отходов.</p>  <p>к кроме того, документация, которая представляется на общественные слушания, должна быть актуальной и достоверной.</p> <p>Вместе с тем, как видно из материалов дела, размещение полигона ТКО планируется на земельном участке с кадастровым номером 54:07:047401:1085, который находится внутри окружности радиусом 15 км с центром в контрольной точке аэродром Бердск, что в соответствии с постановлением Правительства РФ от 02.12.2017 № 1460 определяет его нахождение в границах шестой подзоны приаэродромной территории, в которой согласно подп. 6 п. 3 статьи 47 Воздушного кодекса Российской Федерации запрещается размещать объекты, способствующие привлечению и массовому скоплению птиц.</p> <p>К материалам проектной документации было приложено письмо ФГУП Сибирский научно-исследовательский институт авиации имени С.А. Чаплыгина о согласовании размещения полигона от 23.04.2023.</p> <p>Решением совета депутатов Совхозного сельсовета этот участок передан г.Бердск под кладбище. И после публичных слушаний проголосовали за изменение границ поселения.</p> <p>Не кажется ли это нерациональным расходом бюджетных средств, в скором времени придётся в генплан вносить изменения.</p> <p>2. В тексте... строительство II очереди дренажной системы в с.Лебедевке. Замечание - На карте отсутствует зона подтопления грунтовыми водами и предполагаемое положение дренажной системы.</p> <p>3. 3.1) Планируется</p> <ul style="list-style-type: none"> • строительство школы и нового спортивного комплекса в с. Лебедевке; | <p>кадастровым номером 54:07:040427:14 (перенос хоккейной коробки с земельного участка с кадастровым номером 54:07:040424:194).</p> <p>Строительство бассейна в с.Лебедёвка не планируется.</p> <p>После строительства новой школы здание где в настоящее время располагается начальная школа (1 этаж) и детский сад (2 этаж) будет перепрофилировано полностью в детский сад.</p> <p>Строительство спортивного комплекса запланировать на земельном участке согласно предложению пункта 5 администрации Совхозного сельсовета Искитимского района Новосибирской области.</p> <p>3.2. Рекомендуем принять. Перенести значок планируемой к строительству школы на земельных участках с кадастровыми номерами 54:07:040424:194, 54:07:040424:32, 54:07:040424:30.</p> <p>4. Рекомендуем принять. Установить функциональную зону «Зона застройки индивидуальными жилыми домами» (Приложение № 40).</p> <p>5. Рекомендуем принять. Установить функциональную зону «Зона озеленённых территорий общего пользования (парки, сады, скверы, бульвары)» с обозначением проезда функциональной зоной «Зона транспортной инфраструктуры» (Приложение № 20).</p> <p>6. Рекомендуем отклонить. Земельные участки частично включены в границы населённого пункта для дальнейшего развития территории (п.Маяк), а также для благоустройства администрацией Совхозного сельсовета (пляжная зона) прибрежной территории (с.Сосновка) – Пункт 1 предложения администрации Искитимского района Новосибирской области.</p> |
|--|--|---|--|

- строительство спортивного комплекса в с. Лебедевке;
- строительство бассейна в с. Лебедевке;
- строительство 2 детских садов на 50 мест каждый в с. Сосновке и с. Лебедевке.

Замечание.

На карте не отмечено места, на котором предполагается строительство спортивного комплекса, хотя отмечена ликвидация спортивных сооружений помещения для физкультурно-оздоровительных занятий в с.Лебедевке, бассейна нового детского сада (и существующий д/с по улице Комсомольской на карте не отмечен)

3.2) Проектом генерального плана предусмотрено строительство спорткомплекса, включающего спортивные залы общей площадью не менее 1000 кв. м и помещения для физкультурно-оздоровительных занятий в с. Лебедевке.

| | | | | |
|----|---|---|---|----------|
| 3. | Объект физической культуры и массового спорта | Планируемое к ликвидации спортивное сооружение в с.е. Лебедевке | Площадь 10800 кв. м. ЕПС 380 чел. | 2033 год |
| 4. | Объект физической культуры и массового спорта | Планируемое к размещению спортивное сооружение в с.е. Лебедевке | Общая площадь плоскостных спортивных сооружений не менее 7000 кв. м, ЕПС 240 чел. | 2033 год |
| 5. | Объект физической культуры и массового спорта | Планируемое к размещению спортивное сооружение в поселке Маяк | Общая площадь плоскостных спортивных сооружений не менее 1200 кв. м, ЕПС 40 чел. | 2033 год |
| 6. | Объект физической культуры и массового спорта | Планируемое к размещению спортивное сооружение в с.е. Сосновке | Общая площадь плоскостных спортивных сооружений не менее 1500 кв. м, ЕПС 50 чел. | 2033 год |
| 7. | Объекты | Планируемые к размещению водородные очистные | 240 м ³ /сут. Уточнить на следующем этапе | 2033 год |

Замечание:

А место для строительства школы отмечено не на том участке. И не только этот знак стоит не в том месте на карте.

Не соответствие площадей ликвидации и планируемого строительства.

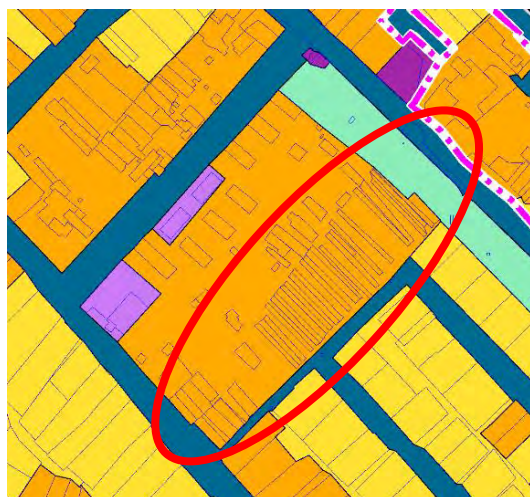


4.

Отсутствует зона садоводства и огородничества возле двухэтажных домов по улице Комсомольская

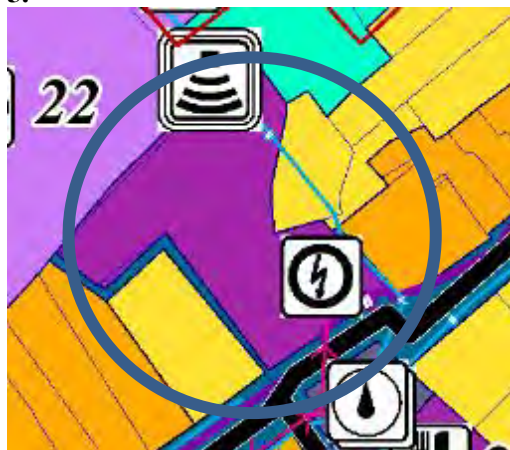
7. Рекомендуем принять.

8. Рекомендуем отклонить. Земельный участок с кадастровым номером 54:07:050504:301 в проекте генерального плана отнесён к функциональной зоне «Зона застройки индивидуальными жилыми домами».



Замечание - Зона садоводства и огородничества на самом деле там реально существует. Причем люди имеют свидетельства о постановки этих земель на кадастровый учёт как зона ведение ЛПХ. Жители предлагают поставить в этом месте зону ИЖС, а не малоэтажную застройку.

5.

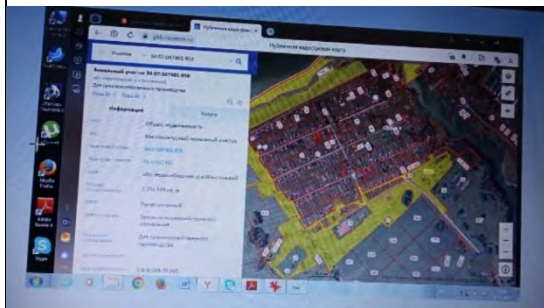
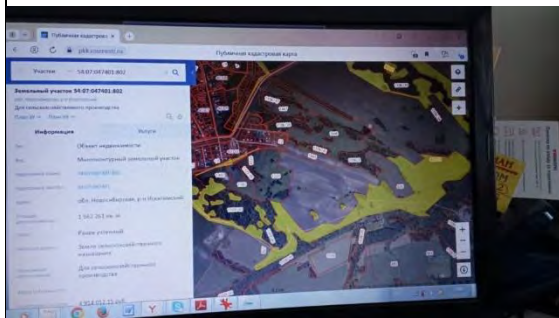


Замечание.

На карте современного использования, выделенный участок по факту – зона озелененных территорий общего пользования (так по крайней мере значится и в ППЗ). А на карте она обозначена как зона специализированной застройки. Мы настаиваем на изменении цвета зоны на карте. Поскольку этот участок граничит с участком отведённым для строительства школы, предлагаем использовать его как зону отдыха для школьников.

Отрисовать дороги с учётом большего сохранения озеленённых территорий на этом участке.

6.



Замечание:

А внесение земель сельхозназначений (возле Маяка 100 га. и возле с. Сосновки 105 га) в границы населенного пункта сделано с какой целью и даже прибрежная зона. Жители при каждом обсуждении генплана были против. И по ГРК РФ цель перевода и назначение дальнейшего использования должна быть.

7.

...освоение земельных участков для жилищного и иного строительства;
...формирование зоны застройки индивидуальными жилыми домами и зоны застройки малоэтажными жилыми домами (до 4 этажей включая мансардный) на свободной территории в с. Лебедевка, а также выделяются специализированные зоны для размещения объектов социального назначения.

Замечание:

Свободные земельные участки на карте не отмечены.

8.

Отнести земельный участок с кадастровым номером 54:07:050504:301 к функциональной зоне «Многофункциональная общественно-деловая зона».

Замечание:

| | | | |
|----|-----------------------------------|---|---|
| | | Изменение зоны происходит на каком основании? | |
| 10 | Мантурова Анна Ивановна | Отнести земельный участок с кадастровым номером 54:07:040201:1219 и часть территории площадью 1500 кв.м согласно схеме (Приложение № 6) к функциональной зоне «Зона застройки индивидуальными жилыми домами», а также включить в границы населённого пункта с.Сосновка. | Рекомендуем принять при условии корректировки схемы (исключения наложения на смежный участок) |
| 11 | Власенко Александр Юрьевич | Прошу отнести земельный участок с кадастровым номером 54:07:047401:1779 к функциональной зоне «Зона застройки индивидуальными жилыми домами». | Рекомендуем принять. |
| 12 | Лубенникова Надежда Александровна | Прошу отнести территорию площадью 329 кв.м согласно схеме (Приложение № 7) к функциональной зоне «Зона застройки индивидуальными жилыми домами». | Рекомендуем принять. |
| 13 | Бобриков Вадим Юрьевич | 1. Прошу отнести часть территории площадью 10000 кв.м согласно схеме (Приложение № 8) к функциональной зоне «Зона специализированной общественной застройки» в отношении земельного участка с кадастровым номером 54:07:047402:2894, а также включить в границы населённого пункта с.Лебедёвка. | 1.Рекомендуем принять. |
| | | 2. Прошу отнести часть территории площадью 90216 кв.м согласно схеме (Приложение № 8) к функциональной зоне «Многофункциональная общественно-деловая зона» в отношении земельного участка с кадастровым номером 54:07:047402:2894, а также включить в границы населённого пункта с.Лебедёвка. | 2.Рекомендуем принять при условии не размещения индивидуальной жилой застройки. |
| | | 3. Прошу отнести часть территории площадью 3936 кв.м согласно схеме (Приложение № 8) к функциональной зоне «Зоны рекреационного назначения» в отношении земельного участка с кадастровым номером 54:07:047402:2894, а также включить в границы населённого пункта с.Лебедёвка. | 3. 4. 5. Рекомендуем принять. |
| | | 4. Прошу отнести часть территории площадью 15668 кв.м согласно схеме (Приложение № 8) к функциональной зоне «Зона транспортной инфраструктуры» в отношении земельного участка с кадастровым номером 54:07:047402:2894, а также включить в границы населённого пункта с.Лебедёвка. | |
| | | 5. Прошу отнести земельный участок с кадастровым номером 54:07:000000:1758 к функциональной зоне «Зона застройки индивидуальными жилыми домами», а также включить в границы населённого пункта с.Лебедёвка. | |

| | | | |
|----|-----------------------------|--|---|
| 14 | Патрин Сергей Владимирович | Прошу отнести земельный участок с кадастровым номером 54:07:047402:2883 к функциональной зоне «Многофункциональная общественно-деловая зона», а также включить в границы населённого пункта с.Лебедёвка. | Рекомендуем принять частично за исключением функциональной зоны «Зона лесов». |
| 15 | Подсосов Николай Алексеевич | <p>1.Зона подтопления в с.Сосновка расположенная на углу пер.Школьный и ул.Советская на карте села не обозначена . Более того, эта зона отмечена как «Зона специализированной общественной застройки» и на ней размещены «Объект теплоснабжения» (п.17 ТОМ 1 Генерального плана, санитарно-защитная зона 100 м) и «Спортивное сооружение» (п.6 ТОМ 1 Генерального плана) что само по себе возмутительно. Предлагаю привести в соответствие с реальным положением дел – обозначить участки как ЗОНУ ПОДТОПЛЕНИЯ, удалить из всех карт невозможную к использованию эту территорию ни в каком виде, и тем более как «Зону специализированной общественной застройки». Для объекта теплоснабжения и спортивного сооружения найти/предложить для этого назначения другие территории.</p> <p>2.Действующее в с.Сосновка кладбище отмечено значком «планируемое к закрытию». Проектировщик ОБЯЗАН был в таком случае обозначить соответствующий участок для кладбища в другом месте. И согласовать размещение нового кладбища с администрацией и жителями с.Сосновка. Этот факт – также является существенным упущением проектировщика Генерального плана. Необходимо исправить. По неизвестной причине участок, на котором размещено кладбище, снят с кадастрового учета. Как место нахождения мемориального кладбища должен быть восстановлен сохранен.</p> <p>3.Улично-дорожная сеть (п.26 Том 1) перечислены населенные пункты отсутствующие в Совхозном сельсовете: с.Быстровка, с.Завялово и тп. Серьезная (недопустимая) ошибка. Чему соответствуют указанные 3,9 км? Совхозному сельсовету или иной территории? Необходимо исправить и указать достоверные сведения.</p> <p>4.На всех картах отмечена Зона складирования и захоронения отходов участок 54:07:047401:1085 размером 22 га вблизи границы г.Бердска. При том, что решение о размещении на нем полигона ТКО отменено несколько месяцев назад, а</p> | <p>1. Рекомендуем принять. Обозначить территорию (на углу пер.Школьный и ул.Советская с.Сосновка) как функциональную зону «Иные зоны» в связи с подтоплением участка паводковыми водами. Объект теплоснабжения и спортивное сооружение перенести на территорию земельного участка с кадастровым номером 54:07:047401:867 в западную часть, а также расположить планируемый к строительству социальный объект – детский сад.</p> <p>2. Рекомендуем принять. Администрацией Совхозного сельсовета Искитимского района Новосибирской области направлено предложение (пункт 8) о размещении планируемого кладбища с.Сосновка на части земельного участка с кадастровым номером 54:07:047401:1413. Планируемое кладбище по проекту генерального плана на земельном участке вблизи с автодорогой "46 км а/д "М-52" - Сосновка" исключить в связи со сложным рельефом участка.</p> <p>3. Рекомендуем принять. Исправить технические ошибки в текстовой части проекта генерального плана.</p> <p>4. Рекомендуем принять. Исключить планируемый объект - комплексный полигон вблизи п. Маяк из проекта генерального плана (текстовой и графической части), в связи с разработанным проектом МЖКХиЭ НСО корректировки территориальной схемы обращения с отходами производства и потребления, в том числе с твёрдыми коммунальными отходами, Новосибирской области, утверждённой постановлением Правительства Новосибирской области от</p> |

| | | |
|--|--|---|
| | <p>участок (принято решение) о передаче его в г.Бердск. Исправить (удалить!) со всех карт, из текста (напр. ТомII стр 11) представленного генерального плана. Основание: по информации заместителя главы Искитимского района Колотия А.И. этот участок исключен из Территориальной схемы обращения с отходами Новосибирской области. Просим привести генеральный план Совхозного сельсовета в соответствие с этим решением МинЖКХ Новосибирской области.</p> <p>5.Автомобильные дороги (п.25 Том 1) в количестве 0,18 км...Просим проверить значение. Какая то не «стратегическая» протяженность.</p> <p>6.На карте функциональных зон в с.Сосновка не отмечены соответствующими значками важнейшие объекты инфраструктуры КЛУБ, ФАП, БИБЛИОТЕКА, ПАМЯТНИК ВОИНАМ ВОВ, СКВАЖИНЫ и тп?</p> <p>7.Предлагаем обозначить (зарезервировать) Зону специализированной общественной застройки на участке перспективной застройки 54:07:047401:867 для размещения в будущем спортивного/социального объекта, а также Зону общественно-деловой застройки для объектов торговли. Кроме того – дальняя узкая часть участка существенно заовражена, территория обеспечивает слив талых вод с полей в р.Сосновка, вряд ли сгодится для застройки – отметить как территорию общего пользования, Зона озелененных территорий.</p> <p>8.Просим также предусмотреть и указать на картах хотя бы базовые элементы улично-дорожной сети на территории участка перспективной застройки 54:07:047401:867 для соединения его с основными территориями села для обеспечения в будущем доступа потенциальных пользователей (жителей или дачников) к действующим объектам образования, медицинского обслуживания, почте, клубу и тд. С целью обеспечения транспортной доступности территории перспективного развития.</p> <p>9.Просим предусмотреть достаточные размеры полос улично-дорожной сети на территории перспективной застройки 54:07:047401:867 , с тем, чтобы в будущем они могли быть обеспечены проездами достаточной нормативной ширины, тротуарами, обочинами, технологическими зонами для сетей</p> | <p>26.09.2016 № 292-п. Проект размещен на сайте МЖКХиЭ НСО: https://mjkh.nso.ru/page/6724.</p> <p>5. Рекомендуем принять. Проверить показатели протяженности дорог.</p> <p>6. Рекомендуем принять. На карте современного использования территории значки существующих объектов обозначены, кроме скважины (обозначить в соответствии с приложением № 24).</p> <p>7. Рекомендуем принять.</p> <p>8. 9. Рекомендуем отклонить. При планировании размещения инфраструктурных объектов на территории земельного участка с кадастровым номером 54:07:047401:867(предполагается комплексное развитие территории), потенциальным застройщиком будет разработана архитектурно-градостроительная концепция развития территории согласно, особенностей рельефа местности и нормативных требований и в случае необходимости внесение изменений в генеральный план.</p> <p>10. Рекомендуем принять. Участки, не обеспеченные транспортной доступностью отнести к функциональной зоне «Зона садоводческих или огороднических некоммерческих товариществ» (Приложение 43). Обеспечить транспортную доступность (подъезд техники) к мостам. Обозначить на земельном участке с кадастровым номером 54:07:047401:867 придорожную полосу автодороги межмуниципального значения "46 км а/д "М-52" - Сосновка" размером 50 метров и перевести в функциональную зону «Зона транспортной инфраструктуры».</p> <p>11. Рекомендуем принять. Земельные участки обеспечить транспортной доступностью.</p> |
|--|--|---|

| | | | |
|--|--|--|--|
| | | <p>жизнеобеспечения (электроснабжения, газоснабжения, водопровода).</p> <p>10. Участки для садоводства и огородничества вдоль улицы Октябрьская, включаются в границы поселения с какой целью? Часть из них нарезана в защитной зоне автодороги (Р-256). «Огороды» в защитной зоне автодороги не могут простым перекрашиванием карт и передвижением границ на карте превратиться в ИЖС. Часть «огородов» нарезаны на проездах к мостам. Просим сформировать нормальные (достаточные, соответствующие нормативам) технологические проезды к мостам. Не только тропинку, а но и соответствующей ширины тротуар для прохода, так как мосты пешеходные. Мосты требуют регулярного обслуживания и ремонта. Должна быть, безусловно, обеспечена возможность подъезда техники для ремонта/обслуживания мостов. Просим также не переводить в ИЖС технологическую защитную полосу магистральной дороги (Р-256), ведущей в село.</p> <p>11. На территории села слишком бросаются в глаза участки «для садоводства и огородничества». Впору создавать СНТ прямо в сельском поселении. Соответствует такое назначение участков на территории села градостроительному законодательству? Предлагаем отменить это решение. И зачастую к ним не предусмотрены проходы/проезды. Обеспечьте, пожалуйста, транспортную доступность, проверьте наличие дорог!</p> <p>12. Участок 54:07:047401:858 площадью 1055948 кв м Земли сх назначения для чего, с какой целью переводятся в границы населенного пункта? Это допустимо? Законно? Какая именно территория? Весь участок имеет размер 225 га, согласно публичной кадастровой карте. Если речь идет о широкой береговой территории, примыкающей к Обскому водохранилищу (разъяснений же нет!), то она требует безусловного статуса рекреационной зоны, свободной от любой застройки, хоть жилой, хоть коммерческой. Территория должны быть предназначенной только для целей рекреации, благоустройства и дополнительного озеленения как места отдыха. Так же проверить транспортную доступность, есть туда дороги, подходы, подъезды?</p> | <p>12. Рекомендуем принять. Земельный участок с кадастровым номером 54:07:047401:858 частично по предложению администрации Совхозного сельсовета Искитимского района Новосибирской области включается в границы населённого пункта для дальнейшего развития территории, а именно для благоустройства сельским советом (пляжная зона) прибрежной территории с.Сосновка – Предложение администрации Совхозного сельсовета Искитимского района Новосибирской области (Пункт 1).</p> <p>13. Рекомендуем отклонить. Земельный участок с кадастровым номером 54:07:047401:820 не стоит на кадастровом учёте.</p> <p>14. Рекомендуем отклонить. В генеральном плане отображаются магистральные газопроводы. В проектной документации данные мероприятия будут проработаны. Проектная документация отсутствует.</p> <p>15. Рекомендуем принять. Земельный участок отнесён в проекте генерального плана к функциональной зоне «Иные зоны».</p> <p>16. Рекомендуем отклонить. Предложения и замечания, в том числе по изменению границ населённых пунктов, к проекту генерального плана направляются в сроки, оговоренные в нормативно-правовом акте о назначении и проведении общественных обсуждений, в том числе и администрацией района. Все предложения и замечания оформляются протоколом и заключением по итогу проведения общественных обсуждений. Заключение размещается на сайте администрации района и в печатном издании. Доработка проекта осуществляется по предложениям и замечаниям, включённым в заключение по результатам общественных</p> |
|--|--|--|--|

| | | |
|--|--|---|
| | <p>13. Аналогичная ситуация в п.Маяк добавляется 100 га земель с/х назначения, причем указан участок – многоконтурный-54:07:047401:820. Требуется разъяснения. Предусмотреть возможность обеспечения транспортной доступности.</p> <p>14. Генеральным планом предусмотрена газификация в т.ч. и с. Сосновка. Необходимо предусмотреть места для газораспределительных станций, проверить наличие технических коридоров для газовых сетей.</p> <p>15. Просим отнести участок 54:07:047401:1753 к Зоне озелененных территорий общего пользования согласно письму ДИЗО НСО (ответ Шиловых Р.И. от 28.02.2024 № 3355-07/38).</p> <p>16. Просим отказать администрации Искитимского района изменять границы поселений после завершения процедуры общественных обсуждений, путем внесения предложений самой администрацией, отдельных граждан и опытных «кадастровых специалистов» в Заключение о результатах общественных обсуждений. Считаем, что изменение границ населенных пунктов должно обсуждаться всеми жителями, а не по факту внесения предложений хоть бы и администрацией района после завершения процедуры публичного обсуждения. Считаем эти действия уполномоченных лиц не законными и сомнительными по целям. По факту это – сокрытие информации, и изменение границ в личных интересах отдельных граждан против общественных интересов населения сел Совхозного сельсовета. Также неприемлемым способом внесения изменений в генеральный план считаем формулировки «согласно приложенным схемам» без приложения самих схем. Тем более, когда предложение об изменениях относится к границам поселений, к изменениям зон территориального планирования на картах. По факту «Заключение по результатам публичных слушаний» от 23.04.2024 в части предложений администрации Искитимского района тотально меняет карты функционального зонирования, массовым переводом участков (в некоторых случаях вообще сформированных незаконно на береговой полосе!) из зон рекреационного назначения, озеленения, лесов, транспортной инфраструктуры в зоны</p> | <p>обсуждений. Внесение дополнительных предложений не допускается.</p> <p>Общественные обсуждения проведенные в соответствии с постановлением главы администрации Искитимского района Новосибирской области от 21.11.2023 № 27-ПГ признаны несостоявшимися. Предложения по предыдущему протоколу и заключению не актуальны.</p> |
|--|--|---|

| | | |
|--|--|--|
| | <p>застройки ИЖС, садоводства и огородничества и тп.</p> <p>Среди предложений администрации района, например, в с.Сосновка:</p> <p>п.22 Участок 54:07:040201:1188 – по решению суда вообще дБ снят с кадастрового учета, тк он сформирован на береговой полосе, участок затапливаемый, а кем-то из администрации района предложено перевести его в ИЖС. Необходимо снять с кадастрового учета! В перезонировании отказать.</p> <p>п.23 Участок 54:07:047401:1753 – сформирован в рекреационной зоне. И никак не может быть переведен в ИЖС. Согласно информации ДИЗО (письмо Шиловостова Р.И. № 3355-07/38 от 28.02.2024) должен оставаться в общественном доступе в Зоне озелененных территорией общего пользования. В перезонировании отказать!</p> <p>п.24 Участки 54:07:047401:869 и 870, 54:07:047401:1223 (огород) – на береговой полосе водохранилища . Администрация района пытается легитимизировать допущенные ранее нарушения (незаконное формирование участков на береговой полосе), изменяя статусы участков. Отказать!</p> <p>п.25 54:07:047401:1048 Отнести «часть земельного участка» к Зоне садоводства и огородничества. Опять совершенно не ясно – какую часть, какого размера, на каком основании? Отказать!</p> <p>п.30 Участок 54:07:040201:658 размещен на береговой полосе, а также находится на проходах между мостами, нарушая транспортную доступность, возможность прохода между мостами. Отказать в переводе в ИЖС!</p> <p>п. 31, 32 вообще непонятно что конкретно собираются узаконить «согласно приложенным схемам»</p> <p>п. 33 пресловутый участок 54:07:047401:1085 ИСКЛЮЧЕН ИЗ СХЕМЫ ОБРАЩЕНИЯ С ОТХОДАМИ ЕЩЕ в 2023 г, согласно информации заместителя главы района Колотия А.И. Почему о нем здесь (и в генплане) опять пишут «Отнести к зоне складирования и захоронения отходов»??? Отказать!</p> <p>Предложения администрации по всем населенным пунктам требуют тщательного анализа. По чьей инициативе они были сформированы? Кто несет ответственность за подобные сомнительные предложения, даже вопреки уже принятым Правительством НСО решениям??</p> | |
|--|--|--|

2. Предложения и замечания иных участников общественных обсуждений в соответствии с законодательством о градостроительной деятельности

| № п. | Наименование организации, ФИО лиц, направивших предложения, замечания | Предложения, замечания | Рекомендации организатора |
|------|---|--|--|
| 1 | Администрация Совхозного сельсовета Искитимского района Новосибирской области | <p>1. Земельные участки, расположенные в с. Сосновка, обозначить в проекте генерального плана Совхозного сельсовета как зону рекреационного назначения и включить в границы населённого пункта с. Сосновка согласно прилагаемым схемам (Схема на КПП (1), Схема на КПП (2), Схема КПП (3), Схема КПП (4)) (Приложение № 9);</p> <p>2. Земельный участок расположенный в границах населённого пункта с. Лебедёвка, перевести в многофункциональную общественно-деловую зону (Приложение № 10);</p> <p>3. Земельный участок расположенный около населённого пункта с. Лебедёвка, находящийся в зоне сельскохозяйственного использования, перевести в производственную зону согласно прилагаемым схемам (Схема расположения 9,1; Схема расположения 12,4) (Приложение № 11);</p> <p>4. Земельный участок расположенный около населённого пункта с. Лебедёвка, находящийся в производственной зоне сельскохозяйственных предприятий, перевести в производственную зону согласно прилагаемым схемам (Схема расположения 32243; Схема расположения 59268) (Приложение № 12);</p> <p>5. Выделить часть земельного участка с кадастровым номером 54:07:047402:2894 для размещения спортивного сооружения (спортивный комплекс), обеспечивающего возможность проведения спортивных соревнований, учебно-тренировочного процесса, физкультурно-оздоровительных и спортивно-развлекательных работ по различным видам спорта, перевести в зону – Зона специализированной общественной застройки;</p> <p>6. Включить в границы населённого пункта п. Маяк земельные участки с кадастровыми номерами 54:07:047401:1445; 54:07:047401:1446 для жилищного строительства и перевести в зону – Зона застройки малоэтажными жилыми домами (до 4 этажей, включая мансардный), зона специализированной общественной застройки. (Приложение № 13);</p> <p>7. Включить в границы населённого пункта п. Маяк земельный участок и перевести в зону - Многофункциональная-общественно деловая зона (Приложение № 14);</p> <p>8. Рассмотреть земельный участок с кадастровым номером 54:07:047401:1413, для планируемого размещения кладбища с. Сосновка;</p> | <p>1. Рекомендуем частично принять при условии корректировки схемы КПП (1) с учётом отображения земельного участка с кадастровым номером 54:07:040201:47 в соответствии с установленным видом разрешённого использования, для возможности благоустройства данной территории. Согласно схеме КПП(2) рекомендуем принять. Согласно схем КПП(3), КПП(4) рекомендуем принять за исключение функциональной зоны «Зона лесов», для возможности благоустройства администрацией Совхозного сельсовета данной территории.</p> <p>2. Рекомендуем отклонить в связи с тем, что территория не подлежит застройке по причине ограниченной видимости при движении по автомобильным дорогам.</p> <p>3. Рекомендуем принять при условии исключения функциональной зоны «Зона лесов».</p> <p>4. Рекомендуем принять.</p> <p>5. Рекомендуем принять (предложение № 13 собственника земельного участка).</p> <p>6. Рекомендуем отклонить данное предложение в</p> |

| | | |
|--|---|---|
| | <p>9. Неверно указан значок объект культурно-просветительского назначения, на карте функциональных зон (контора АО «Агрофирма «Лебедёвская»);</p> <p>10. Неверно указан значок объект культурно-просветительского назначения, на карте функциональных зон (здание администрации Совхозного сельсовета);</p> <p>11. Значок 1 объекты торговли, общественного питания, не верно расположен ст. Сельская на карте современного использования (Приложение № 15);</p> <p>12. В текстовой части указана недостоверная информация (ТОМ III) МУП ЖКХ «Совхозное»-ликвидировано, МУП «Партнер» -переведен в ООО «ДРСО»;</p> <p>13. Планируемое размещение учреждение детского сада или общеобразовательной школы в населенном пункте с. Сосновка, на земельных участках с кадастровыми номерами 54:07:040201:41; 54:07:040201:645;</p> <p>14. Планируемое размещение учреждение детского сада или общеобразовательной школы в населенном пункте с. Сосновка, на земельных участках с кадастровыми номерами 54:07:040201:181; 54:07:040201:1208; 54:07:040201:1207;</p> <p>15. Предполагаемое размещение теплового узла (ТУ), (Приложение № 16).</p> <p>16. Рассмотреть вариант планируемого размещения ФАП ст. Сельская на земельном участке с кадастровым номером 54:07:050503:7, по причине того земельный участок с кадастровым номером 54:07:050506:148 нет возможности использовать по назначению, так как в весенний период времени происходит подтопление данного земельного участка талыми водами.</p> | <p>связи с не решённым вопросом в отношении социальных объектов. Данные земельные участки возможно рассматривать в дальнейшем как комплексное развитие территории согласно статье 70 Градостроительного кодекса РФ.</p> <p>7. Рекомендуем принять при условии соблюдения отступа придорожной полосы автодороги межмуниципального значения согласно ст. 26 федерального закона 257-ФЗ (50м от полосы отвода автодороги отобразить в зоне транспортной инфраструктуры), а также отобразить объект капитального строительства – газопровод высокого давления (для возможности газификации социальных объектов в п. Маяк).</p> <p>8. Рекомендуем принять при условии отображения планируемого кладбища в северо-восточной части земельного участка, согласно нормативных требований и в границах участка отобразить планируемую автодорогу, а также предлагаем включить в границы населённого пункта отдельным контуром)</p> <p>9.10. Рекомендуем принять.</p> <p>11. Рекомендуем принять. Магазин расположен в здании сельского клуба.</p> <p>12. Рекомендуем принять.</p> |
|--|---|---|

| | | | |
|---|---|--|---|
| | | | <p>13. Рекомендуем отклонить в связи с тем, что предлагаемые земельные участки находятся в частной собственности для индивидуального жилищного строительства и не подходят по параметрам для предлагаемых объектов.</p> <p>14. Рекомендуем отклонить до принятия решения по изъятию и согласованию с собственниками.</p> <p>15. Рекомендуем отклонить в связи с близостью жилой застройки и отсутствия транспортной доступности.</p> <p>16. Рекомендуем принять. Оставить в функциональной зоне «Зона застройки индивидуальными жилыми домами» (обозначить как резервный участок для строительства ФАП на карте планируемого размещения объектов местного значения)</p> |
| 2 | Администрация Искитимского района Новосибирской области | <p>1. Отнести земельный участок площадью 3600 кв.м согласно схеме (Приложение № 17) к функциональной зоне «Зона инженерной инфраструктуры» для размещения скважины, подъезд к участку отнести к «Зоне транспортной инфраструктуры», а также включить в границы населённого пункта с.Лебедёвка.</p> <p>2. Отнести земельный участок площадью 142 кв.м согласно схеме (Приложение № 18) к функциональной зоне «Зона инженерной инфраструктуры» для размещения скважины на территории разъезд Казарма 45 км.</p> <p>3. Отнести земельный участок площадью 1414 кв.м согласно схеме (Приложение № 19) к функциональной зоне «Зона инженерной инфраструктуры» для размещения скважины на территории п.Маяк.</p> <p>4. В целях обеспечения транспортной доступности и благоустройства территории вблизи земельного участка для строительства нового здания школы</p> | Рекомендуем принять. |

| | | |
|--|--|--|
| | <p>с.Лебедёвка, откорректировать функциональные зоны согласно схеме (Приложение № 20).</p> <p>5. Отобразить часть территории в функциональной зоне «Планируемая производственная зона» согласно схеме (Приложение № 21) вблизи кладбища с.Лебедёвка.</p> <p>6. Часть земельных участков согласно схеме (Приложение № 22), а также земельные участки с кадастровыми номерами 54:07:047402:2897, 54:07:047402:2895 перевести в функциональную зону «Зона транспортной инфраструктуры» и включить в границы населённого пункта с.Лебедёвка.</p> <p>7. Исключить функциональную зону: «Зона лесов» пересекающую территорию садовых некоммерческих товариществ и отнести к функциональной зоне «Зона садоводческих или огороднических некоммерческих товариществ» согласно схеме (Приложение № 23).</p> <p>8. Согласно схеме (Приложение № 24) отнести отмеченную территорию к функциональной зоне «Зона инженерной инфраструктуры», а также обозначить на карте как существующий объект водоснабжения: «Артезианская скважина» с.Сосновка.</p> <p>9. Откорректировать функциональные зоны в п.Маяк, а также местоположение значков объектов инженерной инфраструктуры согласно схеме (Приложение № 25).</p> <p>10. Согласно схеме (Приложение № 26) отнести часть территории, предложенной к включению в границы населённого пункта п.Маяк (предложение администрации Совхозного сельсовета Искитимского района Новосибирской области пункт 7 Приложение № 14) к функциональной зоне «Зона транспортной инфраструктуры» придорожную полосу автомобильной дороги межмуниципального значения.</p> <p>11. Согласно схеме (Приложение № 27) откорректировать местоположение земельного участка с кадастровым номером 54:07:047401:1451, а именно в части отображения функциональной зоны «Зона транспортной инфраструктуры» (ширина 40 метров) согласно фактическому местоположению автомобильной дороги к п.Санаторный.</p> <p>12. Согласно схеме (Приложение № 28) отобразить планируемое кладбище в северо-восточной части земельного участка с кадастровым номером 54:07:047401:1413 в соответствии нормативных требований, а также в границах данного участка отобразить планируемую автодорогу и включить в границы населённого пункта с.Сосновка отдельным контуром.</p> <p>13. Отнести земельный участок площадью 3600 кв.м согласно схеме (Приложение № 29) к функциональной зоне «Планируемая зона инженерной инфраструктуры» для размещения</p> | |
|--|--|--|

| | | |
|--|--|--|
| | <p>планируемой скважины в целях обеспечения водоснабжения микрорайона Молодёжный с.Лебедёвка.</p> <p>14. Исключить земельный участок с кадастровым номером 54:07:047401:1778 из границ населённого пункта с.Лебедёвка.</p> <p>15. «Зону транспортной инфраструктуры» до кладбища п.Маяк (автомобильная дорога), а также территорию кладбища включить в границы населённого пункта п.Маяк.</p> <p>16. Откорректировать в границы населённого пункта разезд Казарма 45 км Согласно схеме (Приложение № 30) для обеспечения возможности транспортной доступности.</p> <p>17. Земельный участок с кадастровым номером 54:07:040424:30 отнести к функциональной зоне «Зона специализированной общественной застройки» планируемая в связи с выносом вышки сотовой связи из границ участка (мена земельных участков с собственником) и строительством на земельных участках с кадастровыми номерами 54:07:040424:194, 54:07:040424:32, 54:07:040424:30 объекта образования (школа) на 550 мест, обозначить значком «объекты образования» - планируемые к строительству. Также отобразить на земельном участке с кадастровым номером 54:07:040435:114 планируемую вышку сотовой связи и обозначить на земельном участке с кадастровым номером 54:07:040424:30 как ликвидируемый объект связи.</p> <p>18. Убрать значок «спортивный комплекс» с земельного участка с кадастровым номером 54:07:040424:32.</p> <p>19. На земельном участке 54:07:047401:867 выделить функциональную зону «Зона специализированной общественной застройки» и установить значок планируемого объекта «дошкольное образование» (детский сад), а также разместить зону инженерной инфраструктуры (тепловой пункт) и спортивное сооружение.</p> <p>20. Территорию земельного участка с кадастровым номером 54:07:047401:1085 отнести к планируемой функциональной зоне «Производственная зона, зона инженерной и транспортной инфраструктуры». Исключить планируемый объект - комплексный полигон вблизи п. Маяк из проекта генерального плана (текстовой и графической части), в связи с разработанным проектом МЖКХиЭ НСО корректировки территориальной схемы обращения с отходами производства и потребления, в том числе с твердыми коммунальными отходами, Новосибирской области, утвержденной постановлением Правительства Новосибирской области от 26.09.2016 № 292-п. Проект размещен на сайте МЖКХиЭ НСО: https://mikh.nso.ru/page/6724</p> | |
|--|--|--|

| | | |
|--|---|--|
| | <p>Согласно решению тридцать четвертой очередной сессии Совета депутатов Искитимского района Новосибирской области от 20.02.2024 № 221 участок с кадастровым номером 54:07:047401:1085 планируется к передачи в МО г.Бердск для размещения на нём городского кладбища (с изменением границ МО Искитимский район, г.Бердск, Совхозный сельсовет).</p> <p>21. Откорректировать границы населённых пунктов Совхозного сельсовета Искитимского района Новосибирской области, а также функциональные зоны согласно схемам (Приложение № 31-41).</p> <p>22. Отобразить инженерные сети дренажной системы (существующей («Защита от подтопления и затопления с.Лебедёвка Искитимского района Новосибирской области (улицы Мира, Ленина, Солнечная)») и проектируемой («Инженерная защита от подтопления с.Лебедёвка Искитимского района Новосибирской области в границах улиц (Спортивная, Логовая, Советская, пер. Юбилейный, Строителей)») согласно проектной документации (Приложение № 42).</p> <p>23. Отнести земельные участки, не обеспеченные транспортной доступностью к функциональной зоне «Зона садоводческих или огороднических некоммерческих товариществ» согласно схеме (Приложение № 43).</p> <p>24. Включить земельный участок с кадастровым номером 54:07:047401:1259 и дорогу в границы населённого пункта с.Лебедёвка согласно схеме (Приложение № 44).</p> <p>25. Включить функциональную зону «Зона транспортной инфраструктуры» (часть автомобильной дороги «46 км а/д «Р-256» - Сосновка») в границы населённого пункта п.Маяк согласно схеме (Приложение № 45).</p> <p>26. Перенести значок планируемого кладбища в соответствии с пунктом 12 предложения администрации Искитимского района Новосибирской области.</p> | |
|--|---|--|

По результатам проведения общественных обсуждений по Проекту подготовлено следующее заключение:

1. Общественные обсуждения по Проекту считать состоявшимися.
2. Процедура проведения общественных обсуждений по Проекту изменений осуществлена в соответствии с Градостроительным кодексом Российской Федерации, Федеральным законом от 21.07.2014 №212-ФЗ «Об основах общественного контроля в Российской Федерации», Федеральным законом от 06.10.2003 №131-ФЗ «Об общих принципах организации местного самоуправления в Российской Федерации», Законом Новосибирской области от 18.12.2015 №27-ОЗ «О перераспределении полномочий между органами местного самоуправления муниципальных образований Новосибирской области и органами государственной власти Новосибирской области и внесении изменения в статью 3 Закона Новосибирской области «Об отдельных вопросах организации местного

самоуправления в Новосибирской области», постановлением Правительства Новосибирской области от 29.02.2016 №57-п «Об установлении Порядка взаимодействия между органами местного самоуправления муниципальных образований Новосибирской области и министерством строительства Новосибирской области при реализации ими перераспределённых полномочий», Уставом Искитимского муниципального района Новосибирской области, решением Совета депутатов Искитимского района от 27.10.2020 №17 «Об утверждении Порядка об организации и проведении общественных обсуждений по вопросам градостроительной деятельности на территории Искитимского района Новосибирской области».

3. Рекомендовано утвердить Проект генерального плана Совхозного сельсовета Искитимского района.

Председатель

А.И.Колотий

(подпись)

Секретарь

С.В.Строков

(подпись)

Список участников общественных обсуждений по проекту генерального плана Совхозного сельсовета Искитимского района Новосибирской области:

1. Вылегжанин Ярослав Викторович
2. Зеленков Антон Николаевич
3. Корабельников Евгений Иванович
4. Иванова Юлия Александровна
5. Коваленко Валентин Иванович
6. Полозова Екатерина Олеговна
7. Криницкая Полина Викторовна
8. Горбунова Елена Феликсовна
9. Грачёва Ольга Евгеньевна
10. Мантурова Анна Ивановна
11. Власенко Александр Юрьевич
12. Лубенникова Надежда Александровна
13. Бобриков Вадим Юрьевич
14. Патрин Сергей Владимирович
15. Подсосов Николай Алексеевич
16. Администрация Совхозного сельсовета Искитимского района
Новосибирской области
17. Администрация Искитимского района Новосибирской области

Схема территории ориентировочной площадью 333 кв.м.



Схема территории ориентировочной площадью 700 кв.м.



Утверждена

(наименование документа об утверждении, включая наименования)

(органов государственной власти или органов местного)

(самоуправления, принявших решение об утверждении схемы)

(или подписавших соглашение о перераспределении земельных участков)

от _____ № _____

Схема
расположения земельного участка
или земельных участков на кадастровом плане территории

| Условный номер земельного участка | | |
|---|---------------|------------|
| Площадь земельного участка 1397м^2 | | |
| Обозначение характерных точек границы | Координаты, м | |
| | X | Y |
| 1 | 2 | 3 |
| n1 | 451226,96 | 4203098,68 |
| n2 | 451219,61 | 4203119,12 |
| n3 | 451216,51 | 4203124,34 |
| n4 | 451201,88 | 4203132,96 |
| n5 | 451179,25 | 4203102,30 |
| n6 | 451184,56 | 4203084,48 |
| n7 | 451193,86 | 4203087,85 |
| n8 | 451197,47 | 4203084,99 |
| n9 | 451225,11 | 4203098,33 |

п. Санаторный

54:07:040103



Масштаб 1:500

Условные обозначения:

Система координат - МСК НСО 4 ЗОНА

- n1 - характерная точка границы, сведения о которой позволяют однозначно определить её на местности
- (красная линия) - вновь образованная часть границы, сведения о которой достаточны для определения её местоположения
- (зеленая линия) - граница кадастрового деления
- :ЗУ1 - обозначение земельного участка

Утверждена

(наименование документа об утверждении, включая наименования)

(органов государственной власти или органов местного)

(самоуправления, принявших решение об утверждении схемы)

(или подписавших соглашение о перераспределении земельных участков)

от _____ № _____

Схема
расположения земельного участка
или земельных участков на кадастровом плане территории



Утверждена

(наименование документа об утверждении, включая наименования)

(органов государственной власти или органов местного)

(самоуправления, принявших решение об утверждении схемы)

(или подписавших соглашение о перераспределении земельных участков)

от _____ № _____

Схема расположения земельного участка или земельных участков на кадастровом плане территории

| Условный номер земельного участка | | |
|---|------------------|-------------------|
| Площадь земельного участка <i>1171м²</i> | | |
| Обозначение характерных точек границы | Координаты, м | |
| | X | Y |
| 1 | 2 | 3 |
| <i>n1</i> | <i>451256,60</i> | <i>4203111,51</i> |
| <i>n2</i> | <i>451280,60</i> | <i>4203133,54</i> |
| <i>n3</i> | <i>451275,39</i> | <i>4203137,43</i> |
| <i>n4</i> | <i>451259,82</i> | <i>4203141,27</i> |
| <i>n5</i> | <i>451249,87</i> | <i>4203142,49</i> |
| <i>n6</i> | <i>451238,54</i> | <i>4203143,07</i> |
| <i>n7</i> | <i>451226,85</i> | <i>4203143,53</i> |
| <i>n8</i> | <i>451219,71</i> | <i>4203140,86</i> |
| <i>n9</i> | <i>451219,27</i> | <i>4203134,82</i> |
| <i>n10</i> | <i>451227,38</i> | <i>4203125,66</i> |
| <i>n11</i> | <i>451245,15</i> | <i>4203118,66</i> |

Масштаб 1:500

Условные обозначения:

Система координат - МСК НСО 4 ЗОНА

- *n1* - характерная точка границы, сведения о которой позволяют однозначно определить её на местности
- - вновь образованная часть границы, сведения о которой достаточны для определения её местоположения
- - граница кадастрового деления
- :ЗУ1 - обозначение земельного участка

Утверждена

_____ (наименование документа об утверждении, включая наименования)

_____ (органов государственной власти или органов местного)

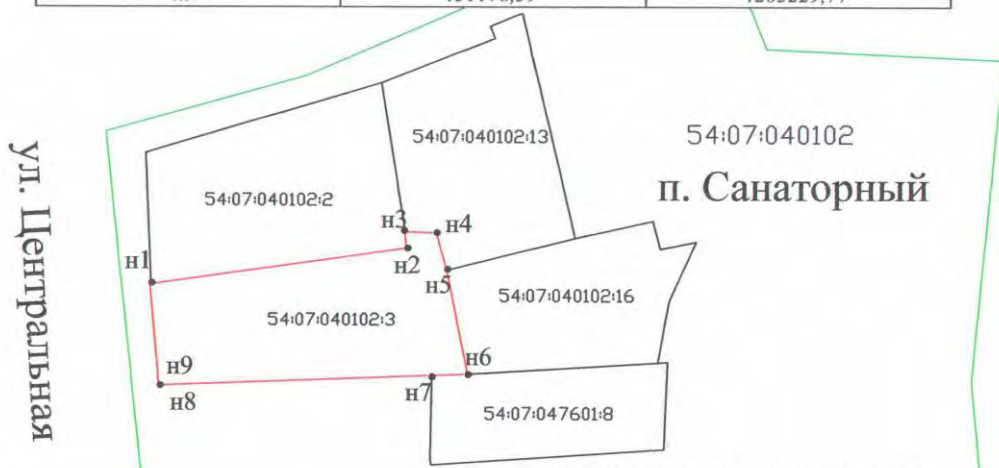
_____ (самоуправления, принявших решение об утверждении схемы)

_____ (или подписавших соглашение о перераспределении земельных участков)

от _____ № _____

**Схема
расположения земельного участка или земельных участков
на кадастровом плане территории**

| Условный номер земельного участка | | |
|---|---------------|------------|
| Площадь земельного участка <i>1040м²</i> | | |
| Обозначение характерных точек границы | Координаты, м | |
| | X | Y |
| 1 | 2 | 3 |
| n1 | 451195,86 | 4203228,29 |
| n2 | 451202,06 | 4203272,06 |
| n3 | 451204,90 | 4203271,61 |
| n4 | 451204,68 | 4203277,11 |
| n5 | 451198,30 | 4203278,95 |
| n6 | 451180,56 | 4203282,52 |
| n7 | 451180,30 | 4203276,28 |
| n8 | 451178,66 | 4203230,70 |
| n9 | 451178,59 | 4203229,77 |



Условные обозначения:

- n1 - характерная точка границы, сведения о которой позволяют однозначно определить её на местности
- - вновь образованная часть границы, сведения о которой достаточны для определения её местоположения
- - граница кадастрового деления
- :ЗУ1 - обозначение земельного участка

**Схема расположения земельного участка или земельных участков
на кадастровом плане территории**

| | | |
|---|---------------------|------------|
| Условный номер земельного участка | | |
| Площадь земельного участка | 1500 м ² | |
| Обозначение характерных точек границ | Координаты, м | |
| | X | Y |
| 1 | 2 | 3 |
| 1 | 449883.94 | 4200003.66 |
| 2 | 449900.96 | 4199995.49 |
| 3 | 449906.20 | 4200004.74 |
| 4 | 449898.42 | 4200014.52 |
| 5 | 449890.96 | 4200018.84 |
| 6 | 449896.40 | 4200030.60 |
| 7 | 449861.65 | 4200049.11 |
| 8 | 449857.15 | 4200039.62 |
| 9 | 449847.97 | 4200020.30 |

Масштаб 1: 1000

Система координат: МСК НСО Зона_4

| | | |
|-----------------------|-------------------|---|
| Условные обозначения: | | – границы образуемого земельного участка |
| | | – границы существующих земельных участков |
| | 54:07:040201:1218 | – кадастровый номер земельного участка |
| | 54:07:040201 | – кадастровый квартал |
| | :ЗУ1 | – надпись образуемого земельного участка |

Утверждена

(наименование документа об утверждении, включая наименования

органов государственной власти или органов местного

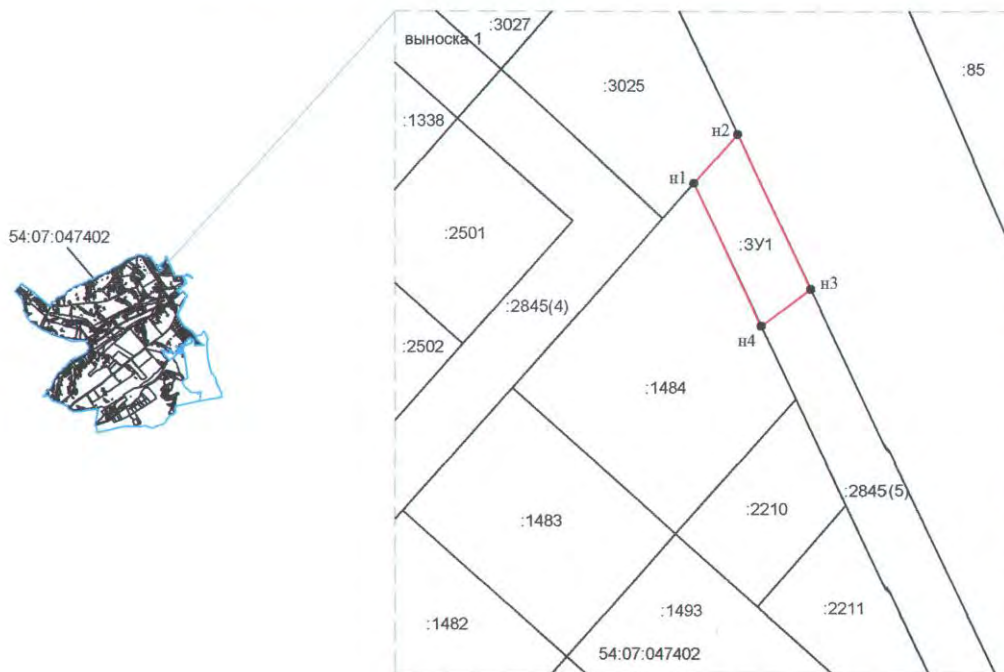
самоуправления, принявших решение об утверждении схемы

или подписавших соглашение о перераспределении земельных участков)

от _____ № _____

Схема расположения земельного участка или земельных участков на кадастровом плане территории

| Условный номер земельного участка | | |
|---------------------------------------|---------------|-------------------|
| Площадь земельного участка | | 329м ² |
| Обозначение характерных точек границы | Координаты, м | |
| | X | Y |
| 1 | 2 | 3 |
| n1 | 447516,14 | 4218775,48 |
| n2 | 447523,05 | 4218783,42 |
| n3 | 447496,86 | 4218796,75 |
| n4 | 447490,14 | 4218787,78 |
| n1 | 447516,14 | 4218775,48 |



Масштаб 1:350000

Система координат: МСК НСО, зона 4

Условные обозначения:

- - вновь образованная часть границы, сведения о которой достаточны для определения ее местоположения
- - существующая часть границы, имеющиеся в ЕГРН сведения о которой достаточны для определения ее местоположения
- - - - существующая часть границы, имеющиеся в ЕГРН сведения о которой не достаточны для определения ее местоположения
- :ЗУ1 - обозначение образуемого земельного участка
- n1 - обозначение характерной точки границ земельного участка, полученной при проведении кадастровых работ
- — — - проезд
- — — — - граница кадастрового квартала

**Приложение № 8
к протоколу общественных
обсуждений от 23.04.2024**

Утверждена

(наименование документа об утверждении, включая наименования
органов государственной власти или органов местного
самоуправления, принявших решение об утверждении схемы
или подписавших соглашение о перераспределении земельных участков)

от _____ № _____

**Схема расположения земельного участка или земельных участков на
кадастровом плане территории**

| Условный номер земельного участка | | |
|--|---------------|----------------------|
| Площадь земельного участка | | 119819м ² |
| Обозначение характерных точек границы | Координаты, м | |
| | X | Y |
| 1 | 2 | 3 |
| н1 | 448000,01 | 4216558,69 |
| н2 | 448040,62 | 4216770,57 |
| н3 | 448033,14 | 4216782,07 |
| н4 | 447975,73 | 4216570,66 |
| н1 | 448000,01 | 4216558,69 |
| н5 | 447910,79 | 4216863,84 |
| н6 | 447919,69 | 4216931,12 |
| н7 | 447909,64 | 4216941,76 |
| н8 | 447798,61 | 4216970,19 |
| н9 | 447789,56 | 4216941,04 |
| н10 | 447784,06 | 4216891,93 |
| н5 | 447910,79 | 4216863,84 |
| н11 | 447761,24 | 4216687,86 |
| н12 | 447762,51 | 4216699,24 |
| н10 | 447784,06 | 4216891,93 |
| н9 | 447789,56 | 4216941,04 |
| н8 | 447798,61 | 4216970,19 |
| н13 | 447881,86 | 4217184,28 |
| н14 | 447860,51 | 4217212,15 |
| н15 | 447770,27 | 4216980,09 |
| н16 | 447760,06 | 4216947,21 |
| н17 | 447732,70 | 4216702,58 |
| н11 | 447761,24 | 4216687,86 |
| н18 | 447846,06 | 4217154,41 |
| н19 | 447846,06 | 4217156,61 |
| н20 | 447843,86 | 4217156,61 |

**Схема расположения земельного участка или земельных участков на
кадастровом плане территории**

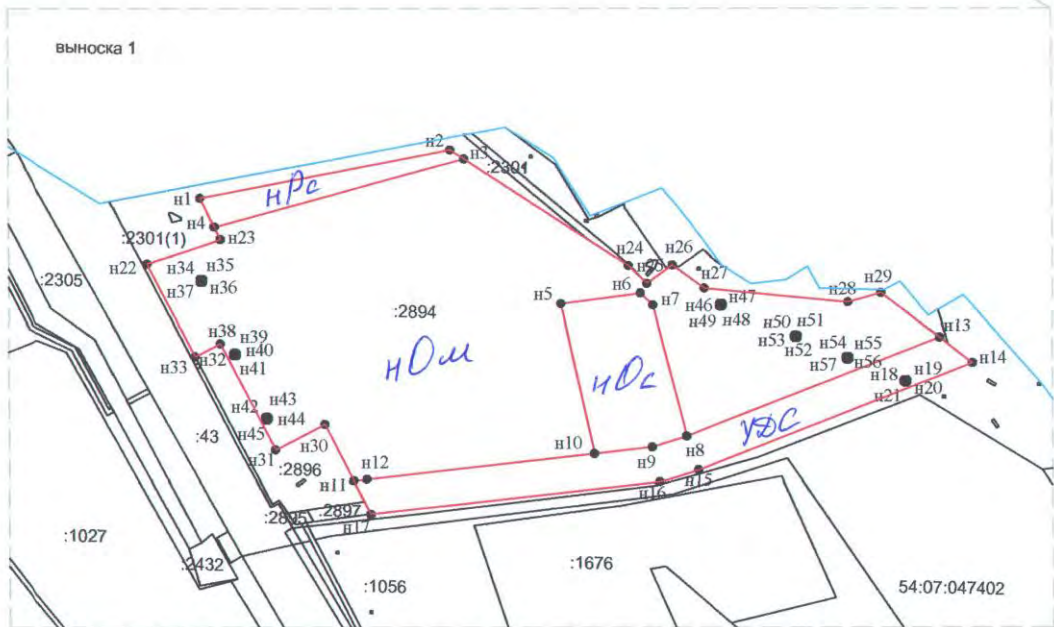
| | | |
|-----|-----------|------------|
| н21 | 447843,86 | 4217154,41 |
| н18 | 447846,06 | 4217154,41 |
| н22 | 447944,44 | 4216513,45 |
| н23 | 447965,23 | 4216575,84 |
| н4 | 447975,73 | 4216570,66 |
| н3 | 448033,14 | 4216782,07 |
| н24 | 447942,75 | 4216921,07 |
| н25 | 447927,71 | 4216936,76 |
| н26 | 447943,11 | 4216958,45 |
| н27 | 447923,66 | 4216985,38 |
| н28 | 447912,03 | 4217106,98 |
| н29 | 447919,75 | 4217134,81 |
| н13 | 447881,86 | 4217184,28 |
| н8 | 447798,61 | 4216970,19 |
| н7 | 447909,64 | 4216941,76 |
| н6 | 447919,69 | 4216931,12 |
| н5 | 447910,79 | 4216863,84 |
| н10 | 447784,06 | 4216891,93 |
| н12 | 447762,51 | 4216699,24 |
| н11 | 447761,24 | 4216687,86 |
| н30 | 447808,77 | 4216663,55 |
| н31 | 447787,46 | 4216621,75 |
| н32 | 447877,00 | 4216575,47 |
| н33 | 447866,11 | 4216553,99 |
| н22 | 447944,44 | 4216513,45 |
| н34 | 447931,38 | 4216558,48 |
| н35 | 447931,38 | 4216560,68 |
| н36 | 447929,18 | 4216560,68 |
| н37 | 447929,18 | 4216558,48 |
| н34 | 447931,38 | 4216558,48 |
| н38 | 447869,08 | 4216586,78 |
| н39 | 447869,08 | 4216588,98 |
| н40 | 447866,88 | 4216588,98 |
| н41 | 447866,88 | 4216586,78 |
| н38 | 447869,08 | 4216586,78 |
| н42 | 447814,85 | 4216613,38 |
| н43 | 447814,85 | 4216615,58 |
| н44 | 447812,65 | 4216615,58 |
| н45 | 447812,65 | 4216613,38 |
| н42 | 447814,85 | 4216613,38 |
| н46 | 447910,69 | 4216998,74 |
| н47 | 447910,69 | 4217000,94 |
| н48 | 447908,49 | 4217000,94 |
| н49 | 447908,49 | 4216998,74 |
| н46 | 447910,69 | 4216998,74 |
| н50 | 447883,85 | 4217062,10 |

**Схема расположения земельного участка или земельных участков на
кадастровом плане территории**

| | | |
|------------|------------------|-------------------|
| <i>n51</i> | <i>447883,85</i> | <i>4217064,29</i> |
| <i>n52</i> | <i>447881,65</i> | <i>4217064,29</i> |
| <i>n53</i> | <i>447881,65</i> | <i>4217062,10</i> |
| <i>n50</i> | <i>447883,85</i> | <i>4217062,10</i> |
| <i>n54</i> | <i>447865,61</i> | <i>4217105,74</i> |
| <i>n55</i> | <i>447865,61</i> | <i>4217107,94</i> |
| <i>n56</i> | <i>447863,41</i> | <i>4217107,94</i> |
| <i>n57</i> | <i>447863,41</i> | <i>4217105,74</i> |
| <i>n54</i> | <i>447865,61</i> | <i>4217105,74</i> |

Схема расположения земельного участка или земельных участков на кадастровом плане территории

54:07:047402



Масштаб 1:350000
Система координат: МСК НСО, зона 4

Условные обозначения:

- - вновь образованная часть границы, сведения о которой достаточны для определения ее местоположения
- - существующая часть границы, имеющиеся в ЕГРН сведения о которой достаточны для определения ее местоположения
- - - - существующая часть границы, имеющиеся в ЕГРН сведения о которой не достаточны для определения ее местоположения
- n1 - обозначение характерной точки границ земельного участка, полученной при проведении кадастровых работ
- = = = - проезд
- - граница кадастрового квартала

Утверждена

_____ (наименование документа об утверждении, включая наименования
_____ органов государственной власти или органов местного
_____ самоуправления, принявших решение об утверждении схемы
_____ или подписавших соглашение о перераспределении земельных участков)

от _____ № _____

**Схема расположения земельного участка или земельных участков на
кадастровом плане территории**

| Условный номер земельного участка | | |
|--|---------------|------------|
| Площадь земельного участка <u>33912м²</u> | | |
| Обозначение характерных точек границы | Координаты, м | |
| | X | Y |
| 1 | 2 | 3 |
| н1 | 449944,59 | 4200437,52 |
| н2 | 449977,95 | 4200483,05 |
| н3 | 450003,24 | 4200500,52 |
| н4 | 450004,45 | 4200514,04 |
| н5 | 450088,71 | 4200616,92 |
| н6 | 450089,64 | 4200648,11 |
| н7 | 450055,71 | 4200708,42 |
| н8 | 450032,74 | 4200677,96 |
| н9 | 450037,64 | 4200671,31 |
| н10 | 450061,59 | 4200640,85 |
| н11 | 450062,32 | 4200637,43 |
| н12 | 450062,20 | 4200635,14 |
| н13 | 450079,23 | 4200622,39 |
| н14 | 450032,47 | 4200564,50 |
| н15 | 450023,53 | 4200571,13 |
| н16 | 449987,16 | 4200523,61 |
| н17 | 449978,15 | 4200499,76 |
| н18 | 449965,18 | 4200492,51 |
| н19 | 449955,89 | 4200480,76 |
| н20 | 449954,83 | 4200479,37 |
| н21 | 449946,38 | 4200459,93 |
| н22 | 449921,42 | 4200452,19 |
| н1 | 449944,59 | 4200437,52 |
| н23 | 450053,25 | 4200782,30 |
| н24 | 450082,97 | 4200833,03 |
| н25 | 450130,90 | 4200899,96 |

**Схема расположения земельного участка или земельных участков на
кадастровом плане территории**

| | | |
|------------|------------------|-------------------|
| <i>н26</i> | <i>450135,20</i> | <i>4200937,20</i> |
| <i>н27</i> | <i>450139,10</i> | <i>4200942,72</i> |
| <i>н28</i> | <i>450098,22</i> | <i>4201005,51</i> |
| <i>н29</i> | <i>450068,74</i> | <i>4201051,72</i> |
| <i>н30</i> | <i>449934,86</i> | <i>4200843,86</i> |
| <i>н31</i> | <i>449968,62</i> | <i>4200822,80</i> |
| <i>н32</i> | <i>449977,75</i> | <i>4200817,31</i> |
| <i>н33</i> | <i>450007,60</i> | <i>4200800,62</i> |
| <i>н34</i> | <i>449998,92</i> | <i>4200789,38</i> |
| <i>н35</i> | <i>449999,91</i> | <i>4200788,63</i> |
| <i>н36</i> | <i>450001,56</i> | <i>4200790,70</i> |
| <i>н37</i> | <i>450007,78</i> | <i>4200798,53</i> |
| <i>н38</i> | <i>450015,54</i> | <i>4200807,09</i> |
| <i>н39</i> | <i>450046,21</i> | <i>4200781,59</i> |
| <i>н40</i> | <i>450049,26</i> | <i>4200785,46</i> |
| <i>н23</i> | <i>450053,25</i> | <i>4200782,30</i> |

Схема расположения земельного участка или земельных участков на кадастровом плане территории



Утверждена

(наименование документа об утверждении, включая наименования

органов государственной власти или органов местного

самоуправления, принявших решение об утверждении схемы

или подписавших соглашение о перераспределении земельных участков)

от _____ № _____

**Схема расположения земельного участка или земельных участков на
кадастровом плане территории**

| Условный номер земельного участка | | |
|--|---------------|---------------------|
| Площадь земельного участка | | 41301м ² |
| Обозначение характерных точек границы | Координаты, м | |
| | X | Y |
| 1 | 2 | 3 |
| n1 | 449991,56 | 4200210,09 |
| n2 | 450009,21 | 4200219,76 |
| n3 | 450025,02 | 4200222,49 |
| n4 | 450010,30 | 4200252,40 |
| n5 | 449970,85 | 4200263,15 |
| n6 | 449947,03 | 4200250,04 |
| n7 | 449941,14 | 4200249,63 |
| n8 | 449938,70 | 4200254,10 |
| n9 | 449898,87 | 4200238,01 |
| n10 | 449904,57 | 4200236,11 |
| n11 | 449926,31 | 4200228,82 |
| n12 | 449948,90 | 4200226,15 |
| n13 | 449955,46 | 4200227,62 |
| n14 | 449963,38 | 4200228,98 |
| n15 | 449973,55 | 4200223,09 |
| n1 | 449991,56 | 4200210,09 |
| n16 | 449989,72 | 4200238,85 |
| n17 | 449986,77 | 4200243,78 |
| n18 | 449981,85 | 4200240,82 |
| n19 | 449984,85 | 4200235,82 |
| n16 | 449989,72 | 4200238,85 |
| n20 | 449791,70 | 4200309,52 |
| n21 | 449785,00 | 4200338,10 |
| n22 | 449771,70 | 4200359,44 |
| n23 | 449744,24 | 4200390,94 |

**Схема расположения земельного участка или земельных участков на
кадастровом плане территории**

| | | |
|-----|-----------|------------|
| н24 | 449733,98 | 4200398,21 |
| н25 | 449721,25 | 4200401,15 |
| н26 | 449712,70 | 4200400,00 |
| н27 | 449696,52 | 4200397,83 |
| н28 | 449684,55 | 4200402,35 |
| н29 | 449644,94 | 4200440,11 |
| н30 | 449616,43 | 4200468,33 |
| н31 | 449598,38 | 4200477,45 |
| н32 | 449576,24 | 4200477,42 |
| н33 | 449547,50 | 4200482,06 |
| н34 | 449538,01 | 4200480,74 |
| н35 | 449532,00 | 4200480,65 |
| н36 | 449547,04 | 4200472,98 |
| н37 | 449569,96 | 4200461,25 |
| н38 | 449573,55 | 4200457,60 |
| н39 | 449593,65 | 4200457,45 |
| н40 | 449630,85 | 4200425,90 |
| н41 | 449704,53 | 4200387,08 |
| н42 | 449735,46 | 4200367,53 |
| н43 | 449757,55 | 4200354,16 |
| н44 | 449755,78 | 4200350,78 |
| н45 | 449773,97 | 4200341,09 |
| н46 | 449768,36 | 4200327,33 |
| н47 | 449788,79 | 4200311,71 |
| н20 | 449791,70 | 4200309,52 |
| н48 | 449490,39 | 4200458,31 |
| н49 | 449498,58 | 4200469,13 |
| н50 | 449503,59 | 4200477,01 |
| н51 | 449511,15 | 4200481,66 |
| н52 | 449516,85 | 4200482,92 |
| н53 | 449519,99 | 4200482,65 |
| н54 | 449512,70 | 4200484,00 |
| н55 | 449492,00 | 4200481,60 |
| н56 | 449476,90 | 4200471,33 |
| н57 | 449415,66 | 4200444,58 |
| н58 | 449410,06 | 4200429,02 |
| н59 | 449405,80 | 4200424,65 |
| н60 | 449400,61 | 4200425,41 |
| н61 | 449401,16 | 4200419,86 |
| н62 | 449409,58 | 4200414,53 |
| н63 | 449408,92 | 4200405,50 |
| н64 | 449407,72 | 4200389,41 |
| н65 | 449411,80 | 4200386,74 |
| н66 | 449417,06 | 4200353,14 |
| н67 | 449430,16 | 4200379,06 |
| н68 | 449426,66 | 4200397,27 |
| н69 | 449434,95 | 4200418,07 |
| н70 | 449459,66 | 4200442,62 |
| н71 | 449464,61 | 4200438,36 |

**Схема расположения земельного участка или земельных участков на
кадастровом плане территории**

| | | |
|------|-----------|------------|
| н72 | 449482,39 | 4200452,12 |
| н48 | 449490,39 | 4200458,31 |
| н73 | 449398,37 | 4200447,86 |
| н74 | 449402,24 | 4200457,76 |
| н75 | 449431,56 | 4200465,47 |
| н76 | 449471,57 | 4200491,86 |
| н77 | 449475,30 | 4200499,80 |
| н78 | 449474,55 | 4200509,40 |
| н79 | 449466,75 | 4200517,60 |
| н80 | 449457,05 | 4200519,40 |
| н81 | 449448,60 | 4200526,45 |
| н82 | 449444,93 | 4200534,08 |
| н83 | 449448,01 | 4200540,74 |
| н84 | 449466,66 | 4200540,71 |
| н85 | 449504,92 | 4200518,11 |
| н86 | 449514,82 | 4200516,25 |
| н87 | 449522,92 | 4200507,59 |
| н88 | 449532,64 | 4200502,36 |
| н89 | 449546,21 | 4200505,80 |
| н90 | 449554,02 | 4200513,91 |
| н91 | 449558,68 | 4200526,34 |
| н92 | 449555,90 | 4200547,70 |
| н93 | 449536,99 | 4200571,08 |
| н94 | 449523,15 | 4200592,85 |
| н95 | 449516,80 | 4200604,15 |
| н96 | 449508,45 | 4200618,95 |
| н97 | 449475,36 | 4200599,18 |
| н98 | 449478,72 | 4200599,52 |
| н99 | 449480,69 | 4200600,01 |
| н100 | 449491,54 | 4200603,07 |
| н101 | 449494,13 | 4200603,68 |
| н102 | 449496,61 | 4200599,16 |
| н103 | 449505,93 | 4200582,68 |
| н104 | 449521,84 | 4200558,05 |
| н105 | 449524,73 | 4200554,13 |
| н106 | 449527,05 | 4200551,60 |
| н107 | 449526,77 | 4200547,24 |
| н108 | 449521,93 | 4200544,45 |
| н109 | 449536,66 | 4200524,71 |
| н110 | 449539,27 | 4200521,21 |
| н111 | 449536,11 | 4200515,69 |
| н112 | 449518,33 | 4200524,51 |
| н113 | 449491,33 | 4200549,36 |
| н114 | 449488,28 | 4200552,16 |
| н115 | 449434,80 | 4200562,19 |
| н116 | 449424,66 | 4200591,75 |
| н117 | 449377,34 | 4200565,90 |
| н118 | 449424,50 | 4200559,19 |
| н119 | 449424,80 | 4200541,34 |

**Схема расположения земельного участка или земельных участков на
кадастровом плане территории**

| | | |
|-------------|------------------|-------------------|
| <i>н120</i> | <i>449393,44</i> | <i>4200546,50</i> |
| <i>н121</i> | <i>449398,60</i> | <i>4200516,78</i> |
| <i>н122</i> | <i>449414,19</i> | <i>4200507,52</i> |
| <i>н123</i> | <i>449422,89</i> | <i>4200502,36</i> |
| <i>н124</i> | <i>449429,94</i> | <i>4200513,41</i> |
| <i>н125</i> | <i>449444,64</i> | <i>4200503,15</i> |
| <i>н126</i> | <i>449431,25</i> | <i>4200489,20</i> |
| <i>н127</i> | <i>449424,89</i> | <i>4200493,26</i> |
| <i>н128</i> | <i>449403,23</i> | <i>4200461,42</i> |
| <i>н129</i> | <i>449390,00</i> | <i>4200468,49</i> |
| <i>н130</i> | <i>449377,59</i> | <i>4200475,13</i> |
| <i>н131</i> | <i>449373,12</i> | <i>4200466,77</i> |
| <i>н132</i> | <i>449397,76</i> | <i>4200453,94</i> |
| <i>н73</i> | <i>449398,37</i> | <i>4200447,86</i> |
| <i>н133</i> | <i>449413,80</i> | <i>4200611,09</i> |
| <i>н134</i> | <i>449416,82</i> | <i>4200613,48</i> |
| <i>н135</i> | <i>449416,26</i> | <i>4200615,60</i> |
| <i>н136</i> | <i>449414,90</i> | <i>4200617,94</i> |
| <i>н137</i> | <i>449415,78</i> | <i>4200619,96</i> |
| <i>н138</i> | <i>449425,41</i> | <i>4200615,74</i> |
| <i>н139</i> | <i>449428,55</i> | <i>4200616,35</i> |
| <i>н140</i> | <i>449447,70</i> | <i>4200628,20</i> |
| <i>н141</i> | <i>449435,80</i> | <i>4200634,50</i> |
| <i>н142</i> | <i>449434,20</i> | <i>4200635,69</i> |
| <i>н143</i> | <i>449434,20</i> | <i>4200635,22</i> |
| <i>н144</i> | <i>449432,00</i> | <i>4200635,22</i> |
| <i>н145</i> | <i>449432,00</i> | <i>4200637,32</i> |
| <i>н146</i> | <i>449406,57</i> | <i>4200656,19</i> |
| <i>н147</i> | <i>449397,55</i> | <i>4200662,89</i> |
| <i>н148</i> | <i>449390,15</i> | <i>4200671,45</i> |
| <i>н149</i> | <i>449385,53</i> | <i>4200709,81</i> |
| <i>н150</i> | <i>449393,35</i> | <i>4200770,20</i> |
| <i>н151</i> | <i>449389,45</i> | <i>4200782,99</i> |
| <i>н152</i> | <i>449377,30</i> | <i>4200798,05</i> |
| <i>н153</i> | <i>449338,50</i> | <i>4200829,75</i> |
| <i>н154</i> | <i>449334,90</i> | <i>4200834,50</i> |
| <i>н155</i> | <i>449328,85</i> | <i>4200842,53</i> |
| <i>н156</i> | <i>449323,90</i> | <i>4200832,89</i> |
| <i>н157</i> | <i>449316,42</i> | <i>4200825,83</i> |
| <i>н158</i> | <i>449281,79</i> | <i>4200785,39</i> |
| <i>н159</i> | <i>449261,25</i> | <i>4200763,01</i> |
| <i>н160</i> | <i>449318,95</i> | <i>4200662,03</i> |
| <i>н161</i> | <i>449334,02</i> | <i>4200638,88</i> |
| <i>н162</i> | <i>449340,63</i> | <i>4200605,71</i> |
| <i>н163</i> | <i>449366,29</i> | <i>4200636,40</i> |
| <i>н164</i> | <i>449389,30</i> | <i>4200617,16</i> |
| <i>н165</i> | <i>449363,65</i> | <i>4200586,47</i> |
| <i>н166</i> | <i>449410,74</i> | <i>4200607,05</i> |
| <i>н133</i> | <i>449413,80</i> | <i>4200611,09</i> |

**Схема расположения земельного участка или земельных участков на
кадастровом плане территории**

| | | |
|-------------|------------------|-------------------|
| <i>н167</i> | <i>449359,96</i> | <i>4200631,78</i> |
| <i>н168</i> | <i>449357,98</i> | <i>4200632,72</i> |
| <i>н169</i> | <i>449355,22</i> | <i>4200626,93</i> |
| <i>н170</i> | <i>449357,20</i> | <i>4200625,99</i> |
| <i>н167</i> | <i>449359,96</i> | <i>4200631,78</i> |

Схема расположения земельного участка или земельных участков на кадастровом плане территории



Масштаб 1:350000
Система координат: МСК НСО, зона 4

Условные обозначения:

- - вновь образованная часть границы, сведения о которой достаточны для определения ее местоположения
- - существующая часть границы, имеющиеся в ЕГРН сведения о которой достаточны для определения ее местоположения
- - - - существующая часть границы, имеющиеся в ЕГРН сведения о которой не достаточны для определения ее местоположения
- H1 - характеристическая точка границы земельного участка, сведения о которой отсутствуют в ЕГРН, местоположение которой определено при кадастровых работах (новая характеристическая точка)
- - граница кадастрового квартала

Утверждена

(наименование документа об утверждении, включая наименования

органов государственной власти или органов местного

самоуправления, принявших решение об утверждении схемы

или подписавших соглашение о перераспределении земельных участков)

от _____ № _____

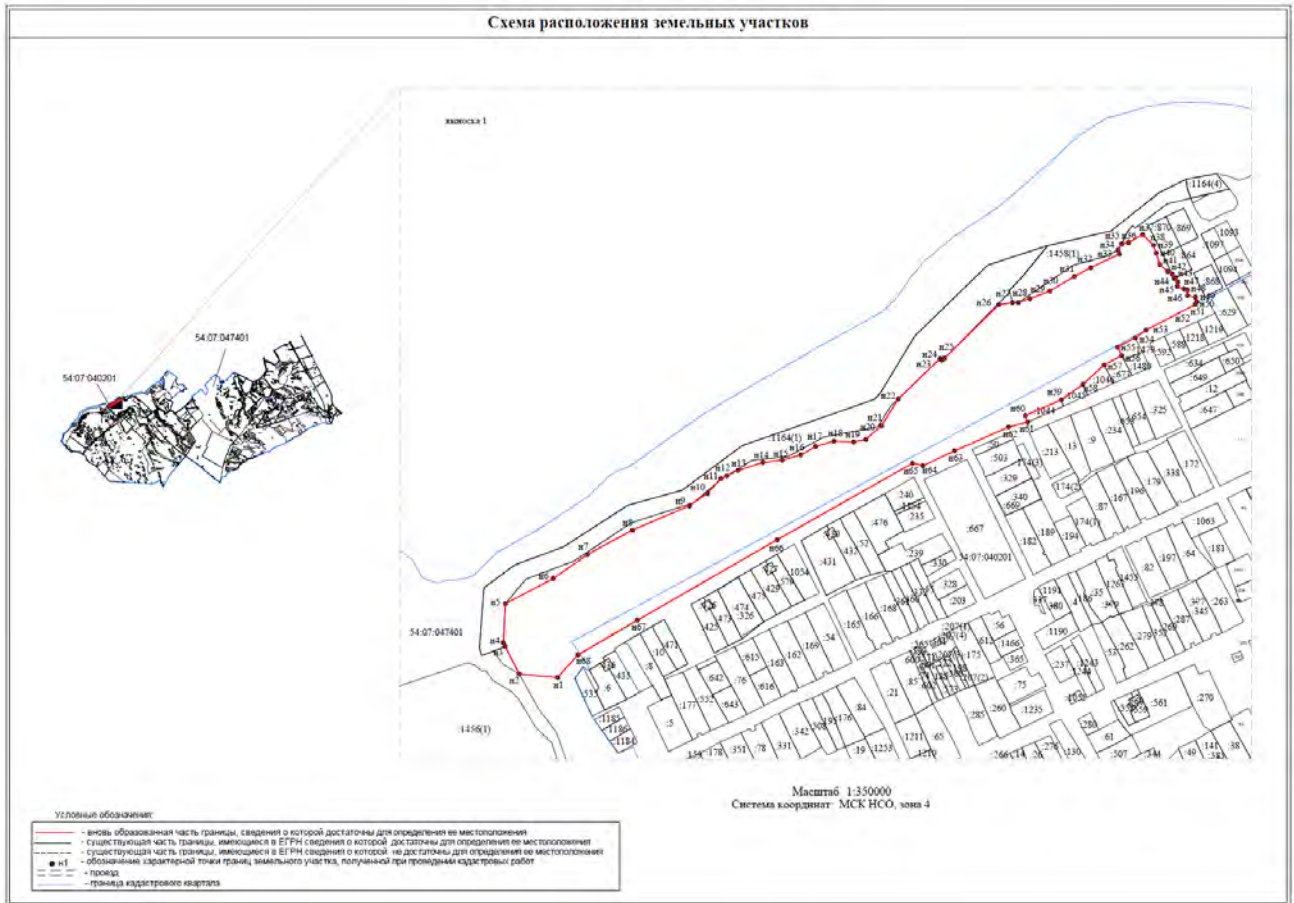
**Схема расположения земельного участка или земельных участков на
кадастровом плане территории**

| Условный номер земельного участка | | |
|--|------------------|----------------------------|
| Площадь земельного участка | | <i>141165м²</i> |
| Обозначение характерных точек границы | Координаты, м | |
| | X | Y |
| 1 | 2 | 3 |
| <i>n1</i> | <i>449340,19</i> | <i>4199028,72</i> |
| <i>n2</i> | <i>449345,40</i> | <i>4198970,26</i> |
| <i>n3</i> | <i>449387,66</i> | <i>4198948,51</i> |
| <i>n4</i> | <i>449393,20</i> | <i>4198945,74</i> |
| <i>n5</i> | <i>449452,58</i> | <i>4198948,76</i> |
| <i>n6</i> | <i>449491,06</i> | <i>4199021,86</i> |
| <i>n7</i> | <i>449527,73</i> | <i>4199074,39</i> |
| <i>n8</i> | <i>449564,65</i> | <i>4199142,68</i> |
| <i>n9</i> | <i>449601,71</i> | <i>4199229,51</i> |
| <i>n10</i> | <i>449620,91</i> | <i>4199257,20</i> |
| <i>n11</i> | <i>449641,76</i> | <i>4199277,25</i> |
| <i>n12</i> | <i>449647,63</i> | <i>4199286,81</i> |
| <i>n13</i> | <i>449655,97</i> | <i>4199304,10</i> |
| <i>n14</i> | <i>449668,26</i> | <i>4199341,69</i> |
| <i>n15</i> | <i>449671,62</i> | <i>4199371,48</i> |
| <i>n16</i> | <i>449679,68</i> | <i>4199399,62</i> |
| <i>n17</i> | <i>449692,60</i> | <i>4199422,41</i> |
| <i>n18</i> | <i>449700,68</i> | <i>4199450,18</i> |
| <i>n19</i> | <i>449699,38</i> | <i>4199480,52</i> |
| <i>n20</i> | <i>449703,05</i> | <i>4199498,84</i> |
| <i>n21</i> | <i>449724,30</i> | <i>4199522,92</i> |
| <i>n22</i> | <i>449764,85</i> | <i>4199548,45</i> |
| <i>n23</i> | <i>449825,96</i> | <i>4199612,02</i> |
| <i>n24</i> | <i>449824,06</i> | <i>4199614,96</i> |
| <i>n25</i> | <i>449826,83</i> | <i>4199618,78</i> |
| <i>n26</i> | <i>449908,49</i> | <i>4199701,61</i> |
| <i>n27</i> | <i>449911,83</i> | <i>4199722,67</i> |
| <i>n28</i> | <i>449911,90</i> | <i>4199731,48</i> |
| <i>n29</i> | <i>449917,71</i> | <i>4199749,14</i> |
| <i>n30</i> | <i>449929,15</i> | <i>4199779,56</i> |

**Схема расположения земельного участка или земельных участков на
кадастровом плане территории**

| | | |
|-----|-----------|------------|
| н31 | 449951,59 | 4199817,14 |
| н32 | 449965,03 | 4199842,03 |
| н33 | 449985,65 | 4199885,55 |
| н34 | 449992,11 | 4199883,76 |
| н35 | 450001,11 | 4199889,27 |
| н36 | 450003,16 | 4199899,58 |
| н37 | 450015,37 | 4199921,38 |
| н38 | 449999,22 | 4199937,71 |
| н39 | 449987,04 | 4199941,85 |
| н40 | 449969,74 | 4199947,19 |
| н41 | 449959,24 | 4199959,54 |
| н42 | 449955,05 | 4199966,41 |
| н43 | 449948,65 | 4199969,55 |
| н44 | 449949,79 | 4199971,88 |
| н45 | 449943,03 | 4199974,80 |
| н46 | 449936,36 | 4199974,09 |
| н47 | 449932,78 | 4199984,05 |
| н48 | 449930,96 | 4199989,56 |
| н49 | 449922,56 | 4199989,67 |
| н50 | 449920,07 | 4200001,80 |
| н51 | 449913,18 | 4200004,00 |
| н52 | 449908,72 | 4200001,59 |
| н53 | 449869,87 | 4199926,43 |
| н54 | 449857,79 | 4199909,86 |
| н55 | 449843,92 | 4199882,87 |
| н56 | 449830,96 | 4199889,49 |
| н57 | 449816,62 | 4199862,38 |
| н58 | 449787,17 | 4199830,25 |
| н59 | 449763,29 | 4199797,22 |
| н60 | 449739,48 | 4199742,16 |
| н61 | 449729,60 | 4199745,55 |
| н62 | 449721,80 | 4199716,47 |
| н63 | 449685,91 | 4199634,36 |
| н64 | 449662,93 | 4199586,19 |
| н65 | 449666,90 | 4199570,11 |
| н66 | 449550,10 | 4199363,49 |
| н67 | 449427,71 | 4199150,40 |
| н68 | 449374,66 | 4199059,62 |
| н1 | 449340,19 | 4199028,72 |

Схема расположения земельных участков



Утверждена

(наименование документа об утверждении, включая наименования

органов государственной власти или органов местного

самоуправления, принявших решение об утверждении схемы

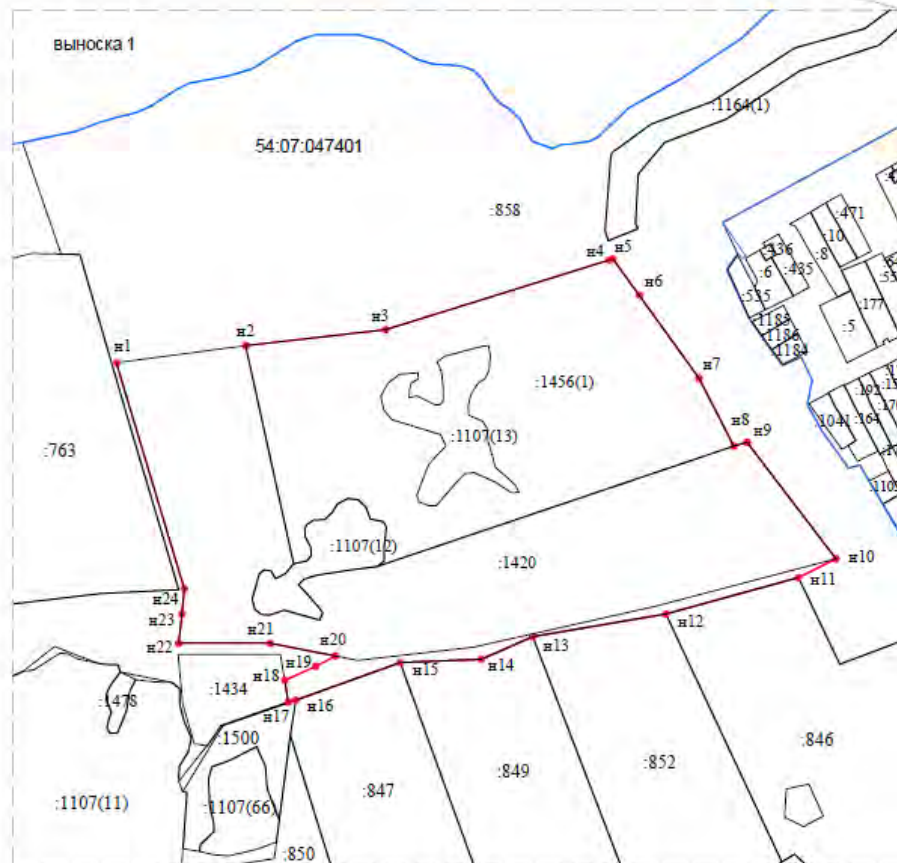
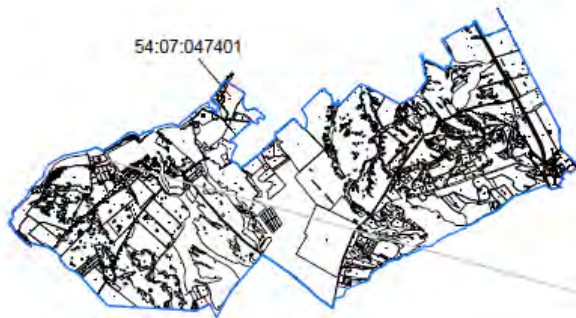
или подписавших соглашение о перераспределении земельных участков)

от _____ № _____

**Схема расположения земельного участка или земельных участков на
кадастровом плане территории**

| Условный номер земельного участка | | |
|--|------------------|-------------------|
| Площадь земельного участка <i>275679м²</i> | | |
| Обозначение характерных точек границы | Координаты, м | |
| | X | Y |
| 1 | 2 | 3 |
| <i>n1</i> | <i>449226,99</i> | <i>4198325,96</i> |
| <i>n2</i> | <i>449247,45</i> | <i>4198480,29</i> |
| <i>n3</i> | <i>449266,73</i> | <i>4198647,69</i> |
| <i>n4</i> | <i>449349,70</i> | <i>4198913,70</i> |
| <i>n5</i> | <i>449351,23</i> | <i>4198918,70</i> |
| <i>n6</i> | <i>449307,72</i> | <i>4198950,00</i> |
| <i>n7</i> | <i>449208,75</i> | <i>4199021,20</i> |
| <i>n8</i> | <i>449127,40</i> | <i>4199062,80</i> |
| <i>n9</i> | <i>449132,23</i> | <i>4199078,99</i> |
| <i>n10</i> | <i>448992,90</i> | <i>4199184,91</i> |
| <i>n11</i> | <i>448970,90</i> | <i>4199139,83</i> |
| <i>n12</i> | <i>448926,94</i> | <i>4198981,82</i> |
| <i>n13</i> | <i>448900,33</i> | <i>4198822,84</i> |
| <i>n14</i> | <i>448872,94</i> | <i>4198761,68</i> |
| <i>n15</i> | <i>448869,13</i> | <i>4198664,68</i> |
| <i>n16</i> | <i>448824,29</i> | <i>4198539,65</i> |
| <i>n17</i> | <i>448822,08</i> | <i>4198530,98</i> |
| <i>n18</i> | <i>448848,09</i> | <i>4198526,73</i> |
| <i>n19</i> | <i>448864,48</i> | <i>4198563,77</i> |
| <i>n20</i> | <i>448876,85</i> | <i>4198587,60</i> |
| <i>n21</i> | <i>448892,42</i> | <i>4198509,44</i> |
| <i>n22</i> | <i>448892,21</i> | <i>4198400,44</i> |
| <i>n23</i> | <i>448927,24</i> | <i>4198403,89</i> |
| <i>n24</i> | <i>448957,33</i> | <i>4198406,85</i> |
| <i>n1</i> | <i>449226,99</i> | <i>4198325,96</i> |

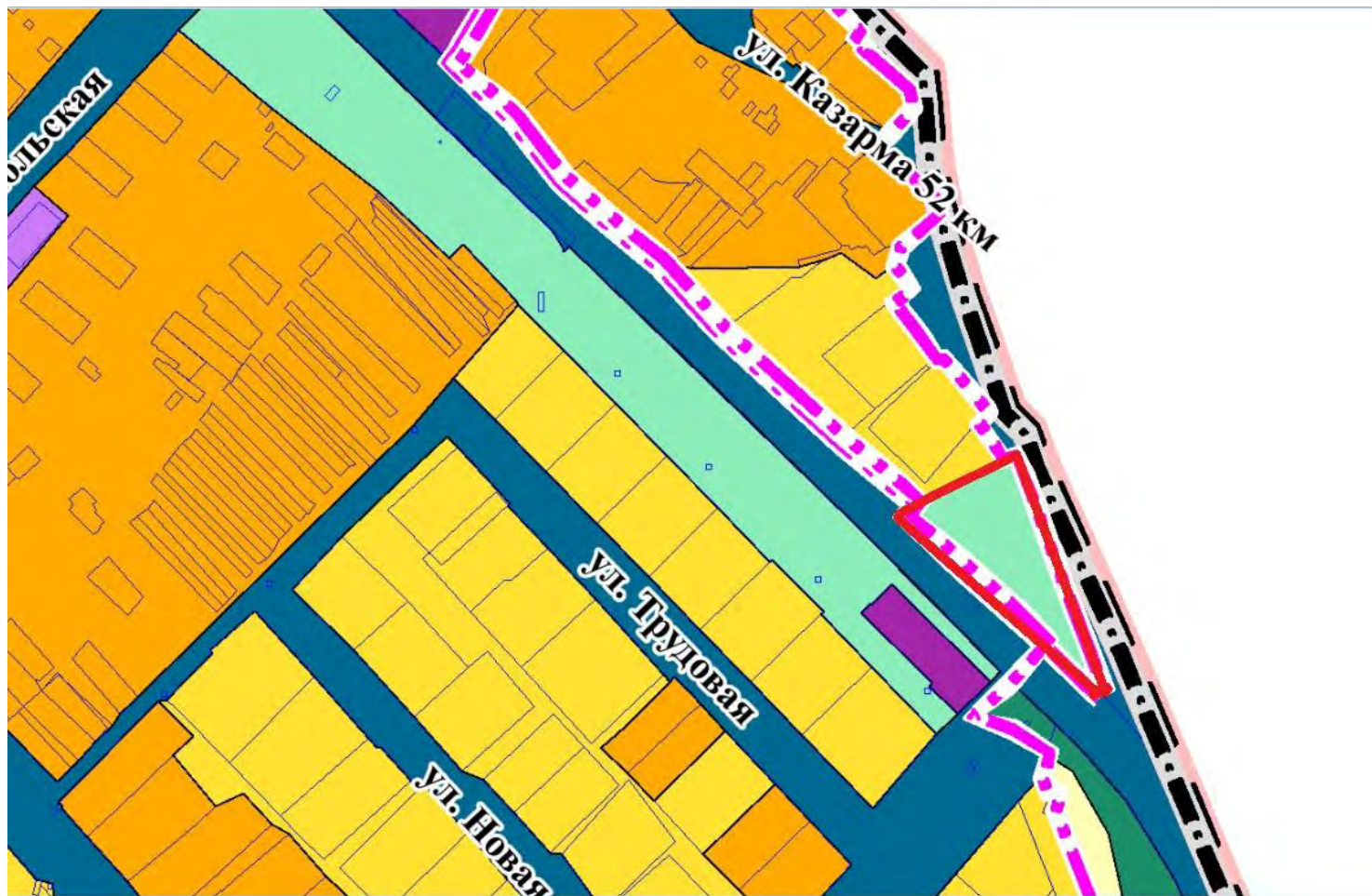
Схема расположения земельного участка или земельных участков на кадастровом плане территории



Масштаб 1:350000
Система координат: МСК НСО, зона 4

Условные обозначения:

- - вновь образованная часть границы, сведения о которой достаточны для определения ее местоположения
- - существующая часть границы, имеющиеся в ЕГРН сведения о которой достаточны для определения ее местоположения
- н1 - обозначение характерной точки границ земельного участка, полученной при проведении кадастровых работ
- - граница кадастрового квартала



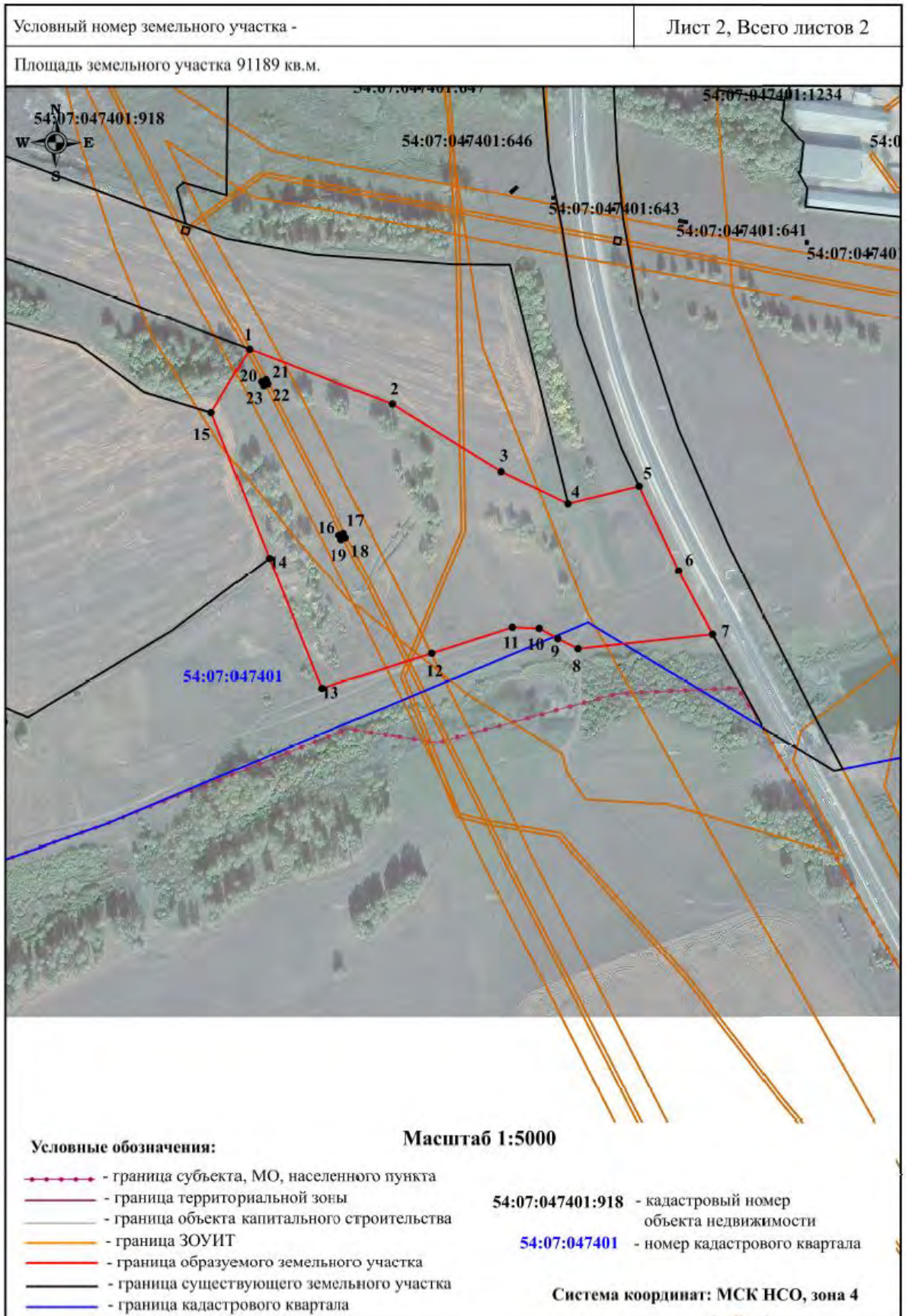
**Приложение № 11
к протоколу общественных
обсуждений от 23.04.2024**

Приложение
УТВЕРЖДЕНО
приказом
Департамента имущества
и земельных отношений
Новосибирской области
от _____ № _____

**Схема расположения земельного участка или земельных участков
на кадастровом плане территории**

| Условный номер земельного участка - | | Лист 1, Всего листов 2 |
|--|---------------|------------------------|
| Площадь земельного участка <u>91189</u> м ² | | |
| Обозначение характерных точек границ | Координаты, м | |
| | X | Y |
| 1 | 2 | 3 |
| 1 | 448427.35 | 4215885.07 |
| 2 | 448370.70 | 4216028.81 |
| 3 | 448301.56 | 4216138.33 |
| 4 | 448268.77 | 4216205.83 |
| 5 | 448285.72 | 4216278.04 |
| 6 | 448199.78 | 4216317.26 |
| 7 | 448135.15 | 4216351.12 |
| 8 | 448121.39 | 4216214.74 |
| 9 | 448131.74 | 4216194.54 |
| 10 | 448142.27 | 4216175.71 |
| 11 | 448143.48 | 4216148.61 |
| 12 | 448117.94 | 4216066.63 |
| 13 | 448082.90 | 4215955.48 |
| 14 | 448215.50 | 4215903.63 |
| 15 | 448363.54 | 4215846.41 |
| 1 | 448427.35 | 4215885.07 |
| 16 | 448238.40 | 4215974.76 |
| 17 | 448240.32 | 4215979.22 |
| 18 | 448235.96 | 4215981.24 |
| 19 | 448233.98 | 4215976.85 |
| 16 | 448238.40 | 4215974.76 |
| 20 | 448394.46 | 4215896.88 |
| 21 | 448396.35 | 4215901.23 |
| 22 | 448392.07 | 4215903.24 |
| 23 | 448390.13 | 4215898.93 |
| 20 | 448394.46 | 4215896.88 |

Схема расположения земельного участка или земельных участков
на кадастровом плане территории



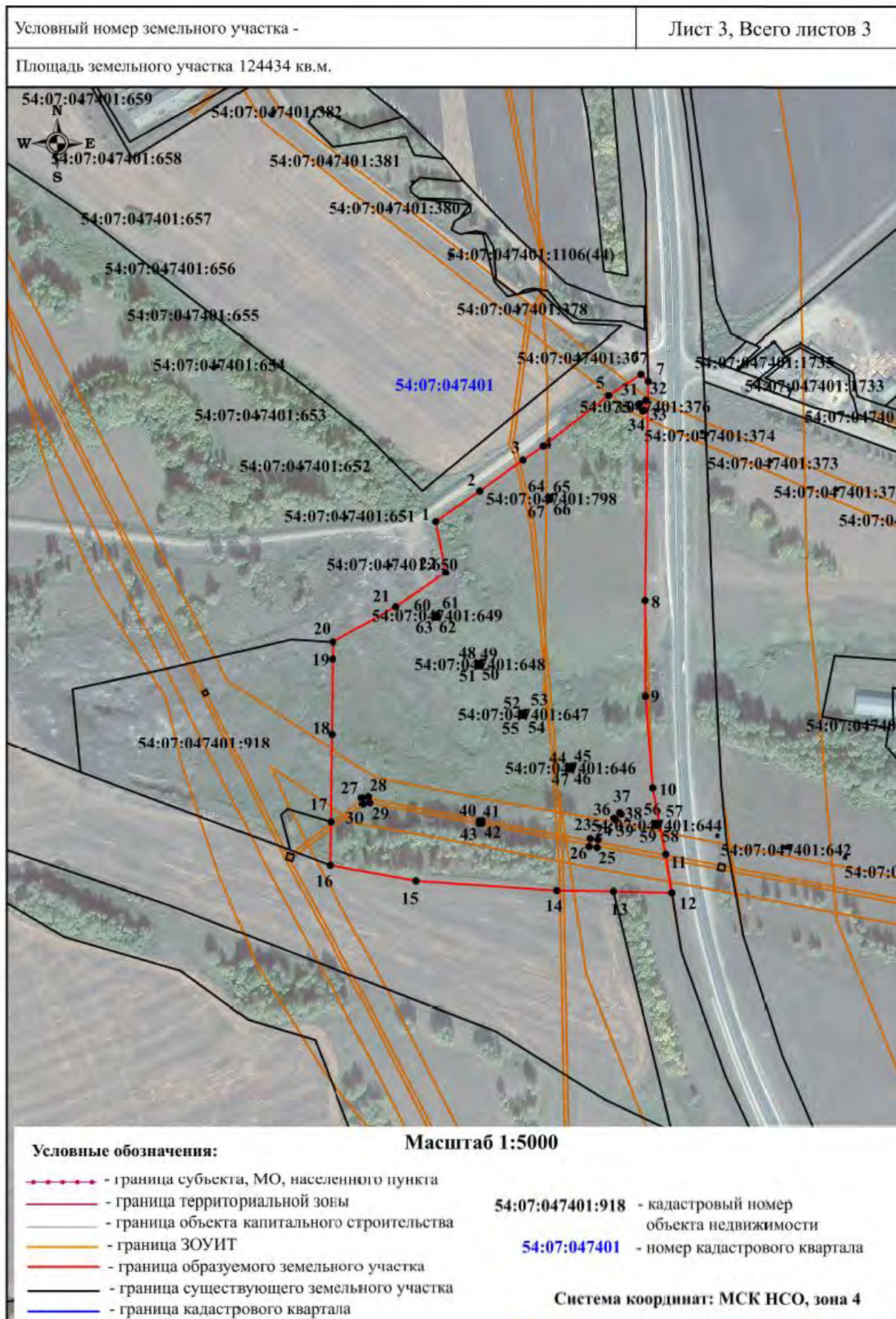
Приложение
УТВЕРЖДЕНО
приказом
Департамента имущества
и земельных отношений
Новосибирской области
от _____ № _____

Схема расположения земельного участка или земельных участков
на кадастровом плане территории

| Условный номер земельного участка - | | Лист 1, Всего листов 3 | |
|---|---------------|------------------------|--|
| Площадь земельного участка <u>124434</u> м ² | | | |
| Обозначение характерных точек границ | Координаты, м | | |
| | X | Y | |
| 1 | 2 | 3 | |
| 1 | 448886.12 | 4215971.79 | |
| 2 | 448916.59 | 4216016.75 | |
| 3 | 448947.58 | 4216060.41 | |
| 4 | 448961.37 | 4216081.21 | |
| 5 | 449011.94 | 4216147.57 | |
| 6 | 449033.08 | 4216180.62 | |
| 7 | 449026.11 | 4216187.73 | |
| 8 | 448804.20 | 4216182.92 | |
| 9 | 448707.75 | 4216182.57 | |
| 10 | 448614.85 | 4216189.20 | |
| 11 | 448547.80 | 4216201.82 | |
| 12 | 448508.90 | 4216207.83 | |
| 13 | 448510.83 | 4216148.79 | |
| 14 | 448511.99 | 4216091.39 | |
| 15 | 448522.86 | 4215949.22 | |
| 16 | 448539.40 | 4215862.95 | |
| 17 | 448583.25 | 4215863.79 | |
| 18 | 448671.57 | 4215865.47 | |
| 19 | 448747.55 | 4215866.93 | |
| 20 | 448764.55 | 4215867.25 | |
| 21 | 448799.83 | 4215930.72 | |
| 22 | 448834.30 | 4215981.61 | |
| 1 | 448886.12 | 4215971.79 | |
| | | | |
| 23 | 448564.32 | 4216125.69 | |
| 24 | 448563.12 | 4216133.71 | |
| 25 | 448555.11 | 4216132.51 | |
| 26 | 448556.32 | 4216124.48 | |
| 23 | 448564.32 | 4216125.69 | |
| | | | |
| 27 | 448607.20 | 4215895.34 | |
| 28 | 448608.40 | 4215901.69 | |
| 29 | 448601.98 | 4215902.91 | |
| 30 | 448600.78 | 4215896.57 | |
| 27 | 448607.20 | 4215895.34 | |
| | | | |
| 31 | 449003.45 | 4216178.82 | |
| 32 | 449006.97 | 4216185.23 | |
| 33 | 448996.92 | 4216183.41 | |

| Условный номер земельного участка - | | Лист 2, Всего листов 3 |
|--|---------------|------------------------|
| Площадь земельного участка <u>124434 м²</u> | | |
| Обозначение характерных точек границ | Координаты, м | |
| | X | Y |
| 1 | 2 | 3 |
| 34 | 448996.08 | 4216182.07 |
| 35 | 449002.85 | 4216177.86 |
| 31 | 449003.45 | 4216178.82 |
| | | |
| 36 | 448584.77 | 4216149.60 |
| 37 | 448590.33 | 4216155.71 |
| 38 | 448588.71 | 4216157.19 |
| 39 | 448583.15 | 4216151.08 |
| 36 | 448584.77 | 4216149.60 |
| | | |
| 40 | 448583.23 | 4216013.72 |
| 41 | 448583.23 | 4216016.33 |
| 42 | 448580.63 | 4216016.33 |
| 43 | 448580.63 | 4216013.72 |
| 40 | 448583.23 | 4216013.72 |
| | | |
| 44 | 448637.00 | 4216105.17 |
| 45 | 448637.00 | 4216107.37 |
| 46 | 448634.80 | 4216107.37 |
| 47 | 448634.80 | 4216105.17 |
| 44 | 448637.00 | 4216105.17 |
| | | |
| 48 | 448741.91 | 4216013.49 |
| 49 | 448741.91 | 4216015.69 |
| 50 | 448739.71 | 4216015.69 |
| 51 | 448739.71 | 4216013.49 |
| 48 | 448741.91 | 4216013.49 |
| | | |
| 52 | 448691.33 | 4216057.41 |
| 53 | 448691.33 | 4216059.61 |
| 54 | 448689.13 | 4216059.61 |
| 55 | 448689.13 | 4216057.41 |
| 52 | 448691.33 | 4216057.41 |
| | | |
| 56 | 448579.26 | 4216192.12 |
| 57 | 448579.26 | 4216194.32 |
| 58 | 448577.06 | 4216194.32 |
| 59 | 448577.06 | 4216192.12 |
| 56 | 448579.26 | 4216192.12 |
| | | |
| 60 | 448790.99 | 4215970.12 |
| 61 | 448790.99 | 4215972.32 |
| 62 | 448788.79 | 4215972.32 |
| 63 | 448788.79 | 4215970.12 |
| 60 | 448790.99 | 4215970.12 |
| | | |
| 64 | 448909.58 | 4216086.44 |
| 65 | 448909.58 | 4216087.60 |
| 66 | 448907.63 | 4216087.60 |
| 67 | 448907.63 | 4216086.44 |
| 64 | 448909.58 | 4216086.44 |

Схема расположения земельного участка или земельных участков
на кадастровом плане территории



Приложение № 12
к протоколу общественных
обсуждений от 23.04.2024

Приложение
УТВЕРЖДЕНО
 приказом
 Департамента имущества
 и земельных отношений
 Новосибирской области
 от _____ № _____

Схема расположения земельного участка или земельных участков
 на кадастровом плане территории

| Условный номер земельного участка - | | Лист 1, Всего листов 2 | |
|--|---------------|------------------------|--|
| Площадь земельного участка <u>32243</u> м ² | | | |
| Обозначение характерных точек границ | Координаты, м | | |
| | X | Y | |
| 1 | 2 | 3 | |
| 1 | 448863.42 | 4216651.56 | |
| 2 | 448819.19 | 4216782.99 | |
| 3 | 448795.53 | 4216839.83 | |
| 4 | 448767.93 | 4216907.40 | |
| 5 | 448736.58 | 4216992.66 | |
| 6 | 448711.84 | 4216974.43 | |
| 7 | 448704.18 | 4216971.69 | |
| 8 | 448678.43 | 4216955.81 | |
| 9 | 448645.72 | 4216935.00 | |
| 10 | 448664.03 | 4216867.54 | |
| 11 | 448708.65 | 4216789.23 | |
| 12 | 448729.16 | 4216750.02 | |
| 13 | 448797.01 | 4216653.21 | |
| 14 | 448829.97 | 4216650.14 | |
| 15 | 448860.27 | 4216651.29 | |
| 1 | 448863.42 | 4216651.56 | |

Схема расположения земельного участка или земельных участков
на кадастровом плане территории



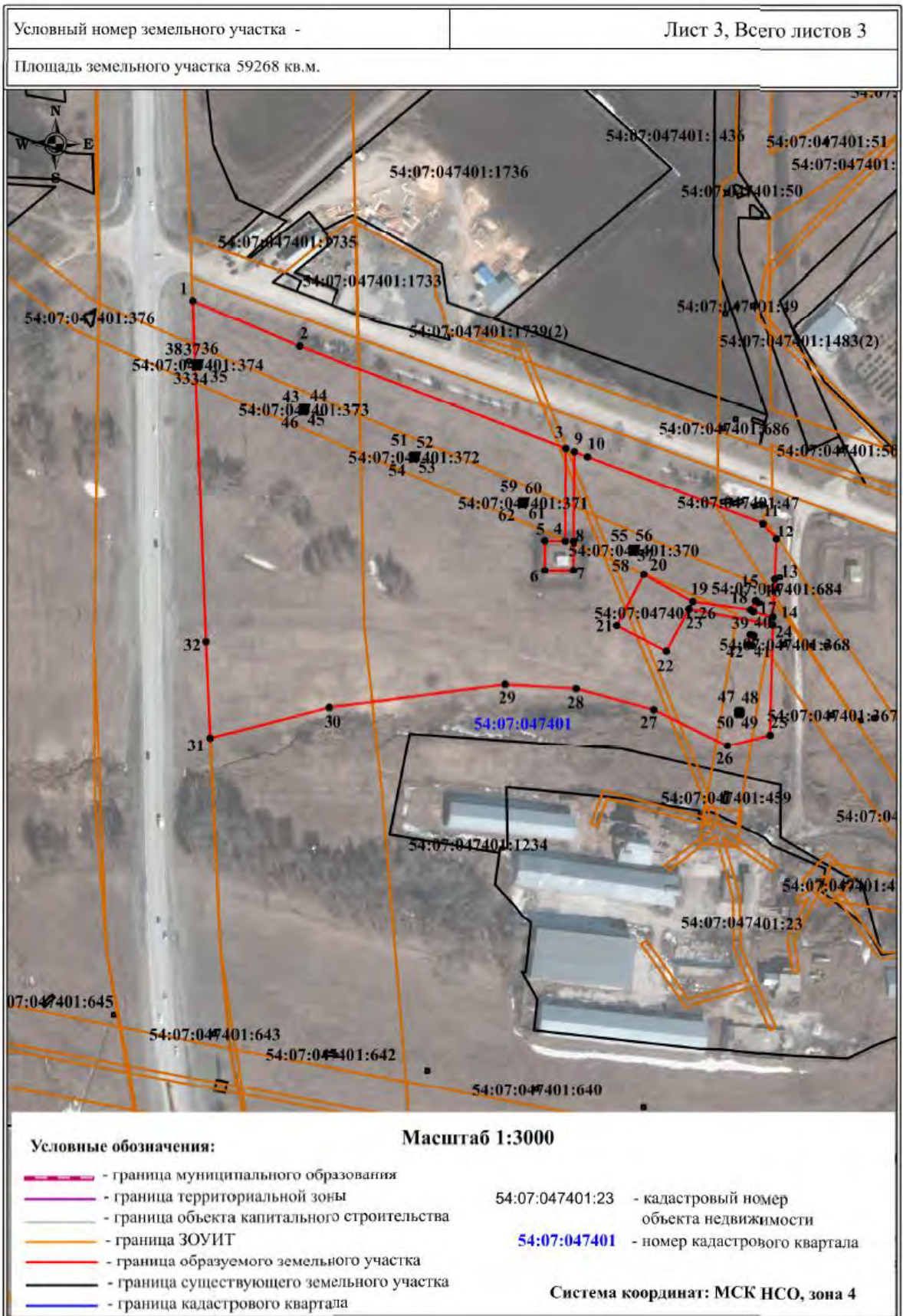
Приложение
УТВЕРЖДЕНО
приказом
Департамента имущества
и земельных отношений
Новосибирской области
от _____ № _____

Схема расположения земельного участка или земельных участков
на кадастровом плане территории

| Условный номер земельного участка - | | Лист 1, Всего листов 3 | |
|--|---------------|------------------------|--|
| Площадь земельного участка <u>59268</u> м ² | | | |
| Обозначение характерных точек границ | Координаты, м | | |
| | X | Y | |
| 1 | 2 | 3 | |
| 1 | 449011.29 | 4216244.45 | |
| 2 | 448983.31 | 4216308.77 | |
| 3 | 448919.89 | 4216470.28 | |
| 4 | 448863.52 | 4216469.59 | |
| 5 | 448863.79 | 4216456.96 | |
| 6 | 448845.78 | 4216456.96 | |
| 7 | 448845.72 | 4216474.32 | |
| 8 | 448863.41 | 4216474.65 | |
| 9 | 448917.88 | 4216475.42 | |
| 10 | 448914.70 | 4216483.51 | |
| 11 | 448873.58 | 4216590.07 | |
| 12 | 448863.50 | 4216598.06 | |
| 13 | 448839.84 | 4216596.86 | |
| 14 | 448816.89 | 4216595.58 | |
| 15 | 448819.77 | 4216584.03 | |
| 16 | 448825.24 | 4216587.19 | |
| 17 | 448826.34 | 4216585.29 | |
| 18 | 448820.87 | 4216582.13 | |
| 19 | 448826.04 | 4216547.03 | |
| 20 | 448842.93 | 4216517.24 | |
| 21 | 448811.97 | 4216500.59 | |
| 22 | 448796.26 | 4216530.62 | |
| 23 | 448821.68 | 4216544.63 | |
| 24 | 448811.86 | 4216595.43 | |
| 25 | 448744.84 | 4216593.46 | |
| 26 | 448738.70 | 4216567.40 | |
| 27 | 448761.05 | 4216522.72 | |
| 28 | 448773.97 | 4216475.62 | |
| 29 | 448776.82 | 4216432.25 | |
| 30 | 448763.89 | 4216325.14 | |
| 31 | 448745.85 | 4216253.13 | |
| 32 | 448804.13 | 4216251.00 | |
| 33 | 448971.36 | 4216245.71 | |
| 34 | 448971.36 | 4216245.88 | |
| 35 | 448971.36 | 4216248.08 | |
| 36 | 448973.56 | 4216248.08 | |
| 37 | 448973.56 | 4216245.88 | |
| 38 | 448973.57 | 4216245.64 | |
| 1 | 449011.29 | 4216244.45 | |

| Условный номер земельного участка - | | Лист 2. Всего листов 3 |
|--|---------------|------------------------|
| Площадь земельного участка <u>59268</u> м ² | | |
| Обозначение характерных точек границ | Координаты, м | |
| | X | Y |
| 1 | 2 | 3 |
| 39 | 448805.88 | 4216581.91 |
| 40 | 448805.46 | 4216584.07 |
| 41 | 448799.39 | 4216582.89 |
| 42 | 448799.81 | 4216580.73 |
| 39 | 448805.88 | 4216581.91 |
| 43 | 448945.61 | 4216309.91 |
| 44 | 448945.61 | 4216312.11 |
| 45 | 448943.41 | 4216312.11 |
| 46 | 448943.41 | 4216309.91 |
| 43 | 448945.61 | 4216309.91 |
| 47 | 448760.07 | 4216573.83 |
| 48 | 448760.07 | 4216576.03 |
| 49 | 448757.87 | 4216576.03 |
| 50 | 448757.87 | 4216573.83 |
| 47 | 448760.07 | 4216573.83 |
| 51 | 448916.51 | 4216376.92 |
| 52 | 448916.51 | 4216379.12 |
| 53 | 448914.31 | 4216379.12 |
| 54 | 448914.31 | 4216376.92 |
| 51 | 448916.51 | 4216376.92 |
| 55 | 448858.82 | 4216510.03 |
| 56 | 448858.82 | 4216512.23 |
| 57 | 448856.62 | 4216512.23 |
| 58 | 448856.62 | 4216510.03 |
| 55 | 448858.82 | 4216510.03 |
| 59 | 448887.99 | 4216442.84 |
| 60 | 448887.99 | 4216445.04 |
| 61 | 448885.79 | 4216445.04 |
| 62 | 448885.79 | 4216442.84 |
| 59 | 448887.99 | 4216442.84 |

Схема расположения земельного участка или земельных участков
на кадастровом плане территории





ООО «БердскСтройПроект»

**ПРИСОЕДИНЕНИЕ ТЕРРИТОРИИ К
ГРАНИЦАМ СОВХОЗНОГО СЕЛЬСОВЕТА
ИСКИТИМСКОГО РАЙОНА
НОВОСИБИРСКОЙ ОБЛАСТИ.
ТЕРРИТОРИЯ П.МАЯК**



ПОЯСНИТЕЛЬНАЯ ЗАПИСКА

Проектом предусмотрено изменение границ населенного пункта п. Маяк Сельхозного сельсовета Искитимского района общей площадью 69,74 га путем присоединения трех земельных участков ориентировочной площадью 23,5 га.

- земельный участок с кадастровым номером 54:07:047410:1445, площадью 34 656 кв.м. (3,4656 га). Категория земель - Земли сельскохозяйственного назначения. Разрешенное использование - Для сельскохозяйственного производства.

Адрес (местоположение): Новосибирская область, р-н Искитимский, Местоположение установлено относительно ориентира, расположенного за пределами участка. Ориентир жилой дом. Участок находится примерно в 6,47 км от ориентира по направлению на северо-запад. Почтовый адрес ориентира: обл. Новосибирская, р-н Искитимский, с. Лебедевка, ул. Мира, дом 30.

- земельный участок с кадастровым номером 54:07:047410:1446, площадью 150 239 кв.м. (15,0239 га). Категория земель - Земли сельскохозяйственного назначения. Разрешенное использование - Для сельскохозяйственного производства.

Адрес (местоположение): Новосибирская область, р-н Искитимский, Местоположение установлено относительно ориентира, расположенного за пределами участка. Ориентир жилой дом. Участок находится примерно в 6,47 км от ориентира по направлению на северо-запад. Почтовый адрес ориентира: обл. Новосибирская, р-н Искитимский, с. Лебедевка, ул. Мира, дом 30.

- земельный участок с кадастровым номером 54:07:047410:1447, площадью 50 012 кв.м. (5,0012 га). Категория земель - Земли сельскохозяйственного назначения. Разрешенное использование - Для сельскохозяйственного производства.

Адрес (местоположение): Новосибирская область, р-н Искитимский, Местоположение установлено относительно ориентира, расположенного за пределами участка. Ориентир жилой дом. Участок находится примерно в 6,47 км от ориентира по направлению на северо-запад. Почтовый адрес ориентира: обл. Новосибирская, р-н Искитимский, с. Лебедевка, ул. Мира, дом 30.

Согласно проекта Генерального плана Совхозного сельсовета Искитимского района Новосибирской области, подлежащего утверждению, планируемая к присоединению территория определена как территория комплексного развития, включающая территории, подлежащие комплексному освоению, в том числе в целях строительства жилья экономического класса, территории размещения земельных участков, подлежащих предоставлению многодетным семьям.

В рамках градостроительного зонирования в присоединяемой территории поселка Маяк, планируется разместить следующие зоны:

- Зона застройки индивидуальными жилыми домами и ведения личного подсобного хозяйства;

- Зона территории общего пользования;
- Зона объектов дошкольного, начального и среднего общего образования;
- Зона объектов торговли;
- Зона объектов автомобильного транспорта;
- Зона улично-дорожной сети;
- Зона лесов.

Деление земельных участков запроектировано в соответствии с действующими строительными нормами и правилами. Предусмотрены проезды шириной 10 м., обеспечивающие двустороннее движение машин, тротуары и уличное освещение. Строительство детского сада позволит обеспечить нормативным количеством мест поселок Маяк и присоединяемую территорию.

В границах земельного участка, обозначенного на генеральном плане под № 1445 (площадью 3,4656 га) и кадастровым номером 54:07:047410:1445 образуется 30 земельных участков для застройки индивидуальными жилыми домами малой этажности. Ориентировочное количество жителей 290 человек. Организованы удобные проезды и подходы к жилым домам.

В границах земельного участка, обозначенного на генеральном плане под № 1446 (площадью 15,0239 га) и кадастровым номером 54:07:047410:1446 образуется 113 земельных участков для застройки индивидуальными жилыми домами малой этажности. Ориентировочное количество жителей 565 человек. Организованы удобные проезды и подходы к жилым домам. На данном земельном участке, предусмотрено 3 магазина продовольственных и промышленных товаров. Также, в центре участка, располагается детский сад. Расчетное количество мест в детском саду – 200. Недалеко от детского сада предусмотрена зона рекреации, которая будет являться неким общественным центром. Расположение общественных объектов удобное для использования. Проектом предусмотрены все необходимые зоны для комфортной жизнедеятельности в присоединяемой территории. Земельные участки размещаются преимущественно вокруг зоны лесов.

В границах земельного участка, обозначенного на генеральном плане под № 1447 (площадью 5,0012 га) и кадастровым номером 54:07:047410:1447 образуется 38 земельных участков. Ориентировочное количество жителей 190 человек. Организованы удобные проезды и подходы к жилым домам. На данном земельном участке, предусмотрен 1 продовольственный магазин. Также на данном участке предусмотрена остановка общественного транспорта. Земельные участки размещаются преимущественно вокруг зоны лесов.

Согласно Правилам землепользования и застройки Совхозного Сельсовета Искитимского района Новосибирской области, утвержденных Приказом Министерства строительства Новосибирской области от 28.12.2017 № 490, присоединяемые земельные участки отнесены к территориальной зоне СИ (сельскохозяйственное использование). Для комплексного освоения земельных участков планируется установить территориальные зоны согласно целевому назначению образуемых земельных участков.

Общее количество земельных участков, отведенных под жилую застройку – 181 шт. Площадь земельных участков составляет от 8 до 10 соток. Ориентировочное количество жителей на данной территории – 1045 человек.

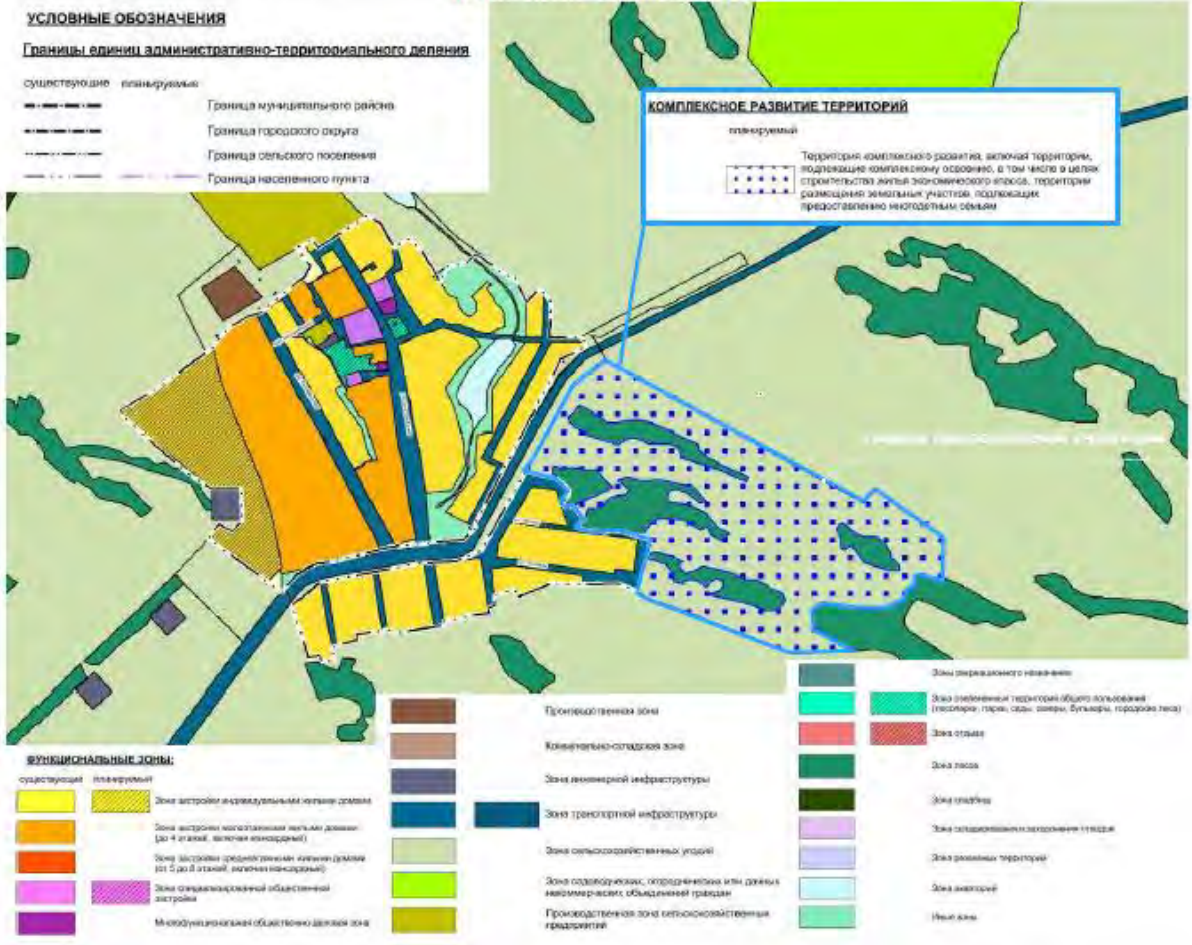
Присоединение дополнительных территорий позволит развивать малоэтажное жилищное строительство, обеспечить достаточным количеством мест в детские сады, а также эффективное развитие территории п. Маяк в целом.

СХЕМА РАСПОЛОЖЕНИЯ ПРИСОЕДИНЯЕМОЙ ТЕРРИТОРИИ К ГРАНИЦАМ НАСЕЛЕННОГО ПУНКТА п.МАЯК



Разработано ООО "БердскСтройПроект"

ВЫКОПИРОВКА ИЗ ГЕНЕРАЛЬНОГО ПЛАНА СОВХОЗНОГО СЕЛЬСОВЕТА ИСКИТИМСКОГО РАЙОНА НОВОСИБИРСКОЙ ОБЛАСТИ



КАРТА ГРАДОСТРОИТЕЛЬНОГО ЗОНИРОВАНИЯ СОВХОЗНОГО СЕЛЬСОВЕТА ИСКИТИМСКОГО РАЙОНА НОВОСИБИРСКОЙ ОБЛАСТИ. ЧАСТЬ КАРТЫ ГРАДОСТРОИТЕЛЬНОГО ЗОНИРОВАНИЯ. ТЕРРИТОРИЯ п. МАЯК (ДО ВНЕСЕНИЯ ИЗМЕНЕНИЙ)



КАРТА ГРАДОСТРОИТЕЛЬНОГО ЗОНИРОВАНИЯ СОВХОЗНОГО СЕЛЬСОВЕТА ИСКИТИМСКОГО РАЙОНА НОВОСИБИРСКОЙ ОБЛАСТИ. ЧАСТЬ КАРТЫ ГРАДОСТРОИТЕЛЬНОГО ЗОНИРОВАНИЯ. ТЕРРИТОРИЯ п. МАЯК (ПОСЛЕ ВНЕСЕНИЯ ИЗМЕНЕНИЙ)



КАРТА ГРАДОСТРОИТЕЛЬНОГО ЗОНИРОВАНИЯ СОВХОЗНОГО СЕЛЬСОВЕТА ИСКИТИМСКОГО РАЙОНА НОВОСИБИРСКОЙ ОБЛАСТИ. ЧАСТЬ КАРТЫ ГРАДОСТРОИТЕЛЬНОГО ЗОНИРОВАНИЯ. ТЕРРИТОРИЯ П. МАЯК (ПОСЛЕ ВНЕСЕНИЯ ИЗМЕНЕНИЙ)




ВИЗУАЛИЗАЦИЯ ЖИЛОГО РАЙОНА ПРИСТРАИВАЕМОЙ ТЕРРИТОРИИ К ГРАНИЦАМ НАСЕЛЕННОГО ПУНКТА МАЯК



ВИЗУАЛИЗАЦИЯ ЖИЛОГО РАЙОНА ПРИСТРАИВАЕМОЙ ТЕРРИТОРИИ К ГРАНИЦАМ НАСЕЛЕННОГО ПУНКТА МАЯК



ТИПОВОЙ ПРОЕКТ ДЕТСКОГО САДА



ЭСКИЗНОЕ ИЗОБРАЖЕНИЕ ОСТАНОВКИ

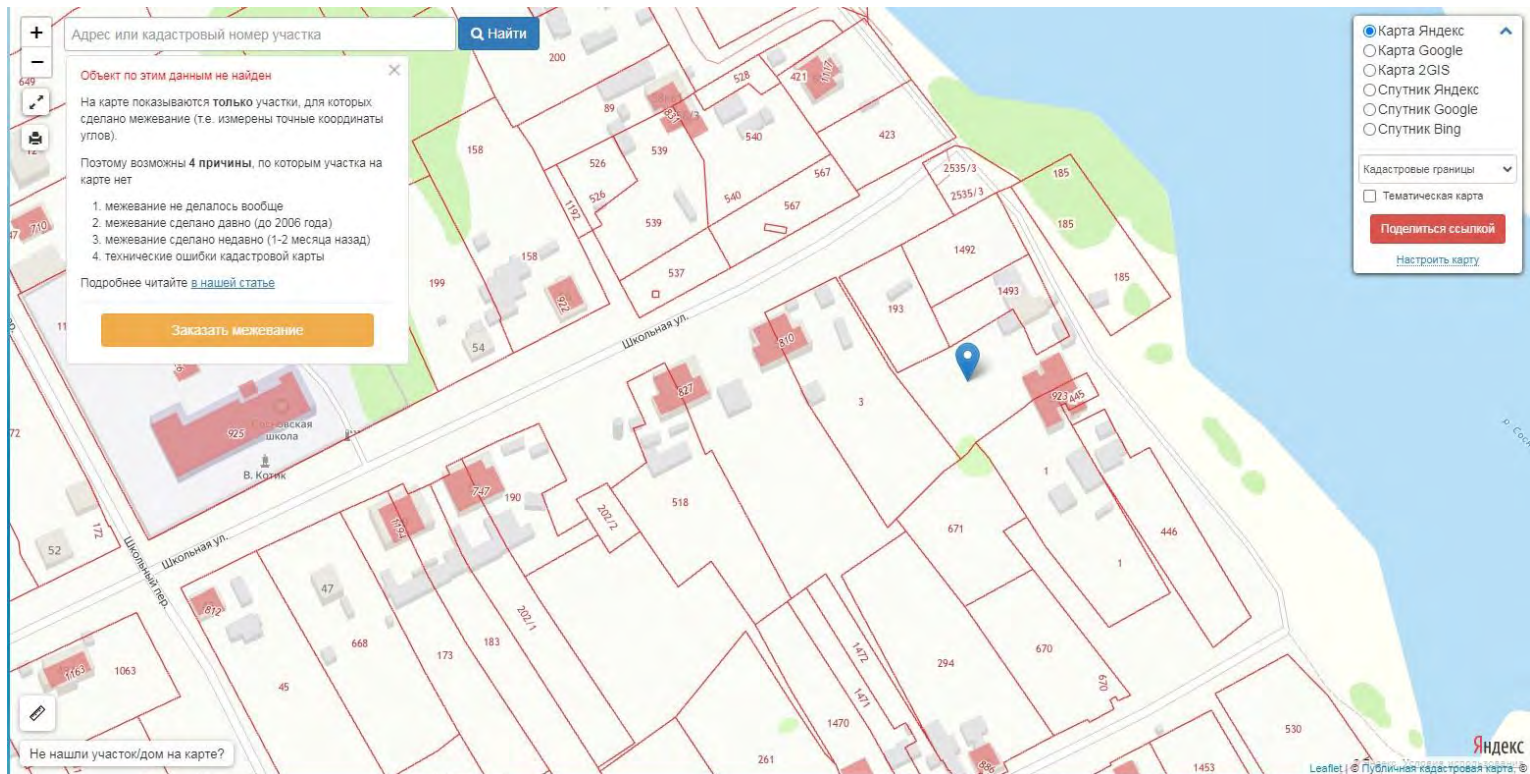


*Приложение № 14
к протоколу общественных
обсуждений от 23.04.2024*





**Приложение № 16
к протоколу общественных
обсуждений от 23.04.2024**



Утверждена

(или наименование документа об утверждении, включая наименование)

органов государственной власти или органов местного

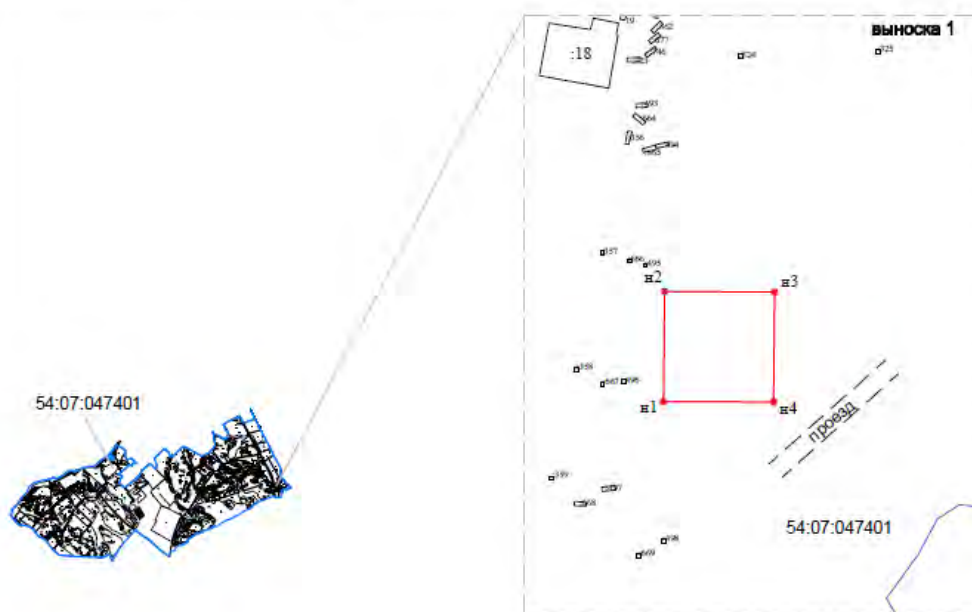
самоуправления, принявших решение об утверждении и съемки

или подписавших соглашение о перераспределении земельных участков)

от _____ № _____

**Схема расположения земельного участка или земельных участков на
кадастровом плане территории**

| | | |
|---|---------------|------------|
| Условный номер земельного участка | | |
| Площадь земельного участка <u>3600м²</u> | | |
| Обозначение характерных точек границы | Координаты, м | |
| | X | Y |
| 1 | 2 | 3 |
| n1 | 448278,96 | 4216654,11 |
| n2 | 448338,96 | 4216654,55 |
| n3 | 448338,52 | 4216714,54 |
| n4 | 448278,52 | 4216714,10 |
| n1 | 448278,96 | 4216654,11 |



Масштаб 1:350000
Система координат: МСК НСО, зона 4

Условные обозначения:

| | |
|--|--|
| | - вновь образованная часть границы, сведения о которой достаточны для определения ее местоположения |
| | - существующая часть границы, имеющиеся в ЕГРН сведения о которой достаточны для определения ее местоположения |
| | - характеристическая точка границы земельного участка, сведения о которой отсутствуют в ЕГРН, местоположение которой определено при кадастровых работах (новая характеристическая точка) |
| | - проезд |
| | - граница кадастрового квартала |

Приложение № 18
к протоколу общественных
обсуждений от 23.04.2024

Утверждена

(наименование документа об утверждении, включая

наименования органов государственной власти или

органов местного самоуправления, принявших

решение об утверждении схемы или подписавших
соглашение о перераспределении земельных
участков)

от _____ N _____

Схема расположения земельного участка или земельных участков

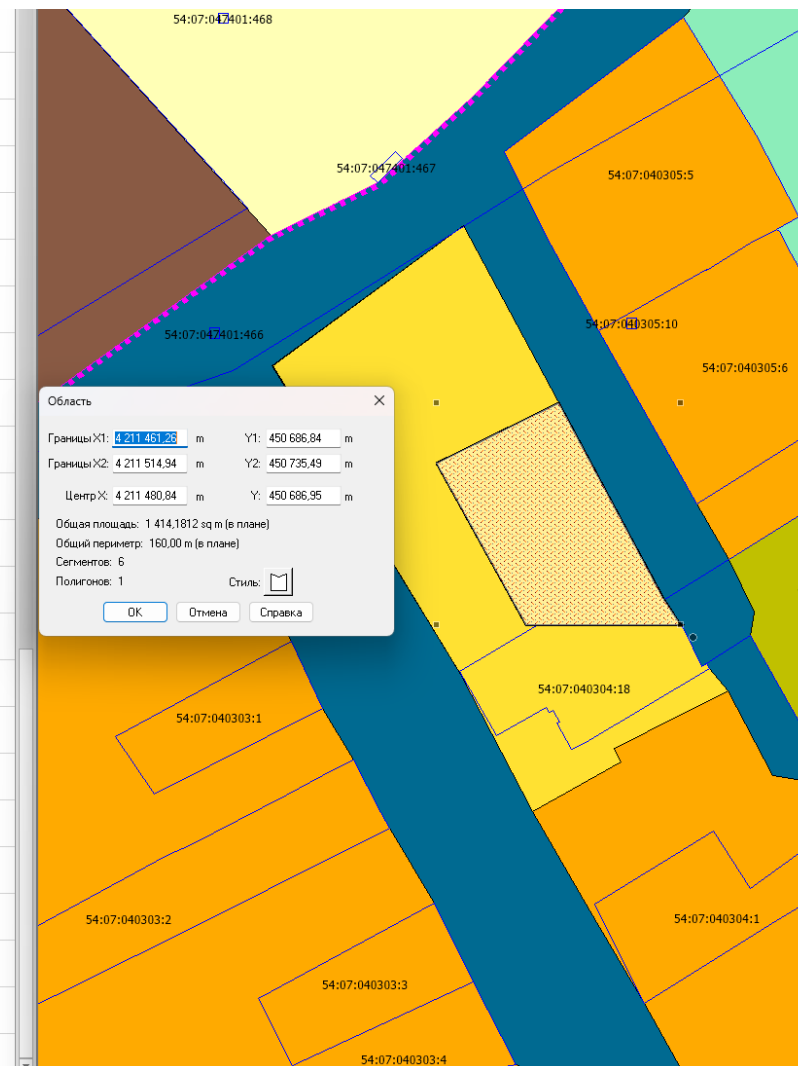
на кадастровом плане территории

| Условный номер земельного участка: - | | |
|---|--|------------|
| Площадь земельного участка 142 кв.м. | | |
| Обозначение характерных точек границ | Координаты | |
| | X | Y |
| 1 | 453773.19 | 4215163.98 |
| 2 | 453763.12 | 4215175.63 |
| 3 | 453756.46 | 4215166.02 |
| 4 | 453769.38 | 4215157.85 |
|  | | |
| Масштаб 1:400 | | |
| Система координат МСК НСО зона 4 | | |
| Местоположение земельного участка: Новосибирская область, Искитимский район, ст. Сельская, ул. Казарма 45км | | |
| Условные обозначения: | | |
|  | – изображение границ учтенных земельных участков | |
|  | – изображение границ образуемого земельного участка | |
| 54:07:050507:69– кадастровый номер учтенного земельного участка | | |
|  | –характерная точка границы, сведения о которой позволяют однозначно определить ее положение на местности | |
| 54:07:050507 – кадастровый номер кадастрового квартала | | |

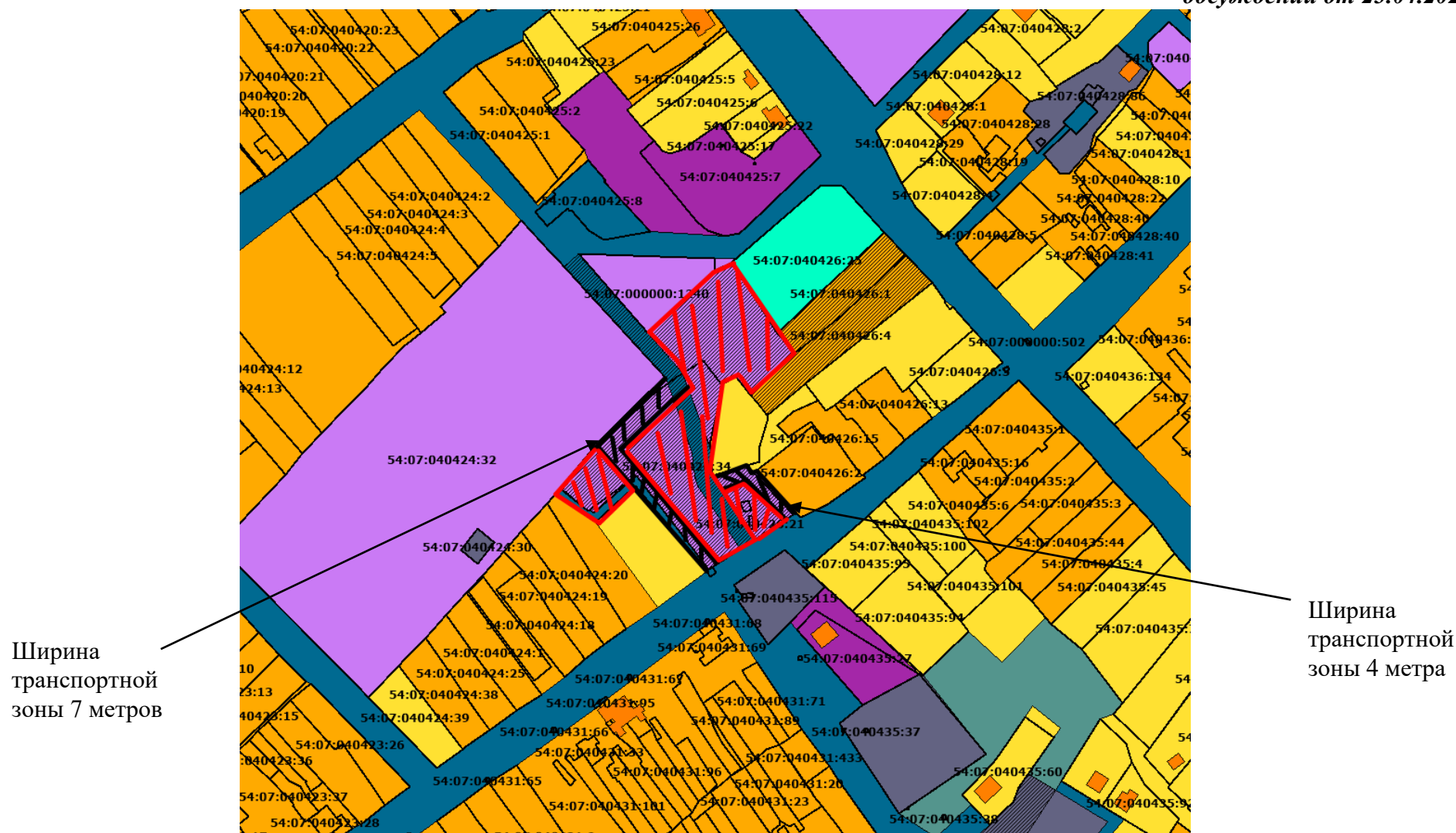
*Приложение № 19
к протоколу общественных
обсуждений от 23.04.2024*

П.Маяк

| | х | у |
|----------|------------------|-------------------|
| 1 | 450686,95 | 4211480,84 |
| 2 | 450722,42 | 4211461,26 |
| 3 | 450735,49 | 4211487,97 |
| 4 | 450692,98 | 4211510,9 |
| 5 | 450686,84 | 4211514,94 |
| 1 | 450686,95 | 4211480,84 |



Приложение № 20
к протоколу общественных
обсуждений от 23.04.2024



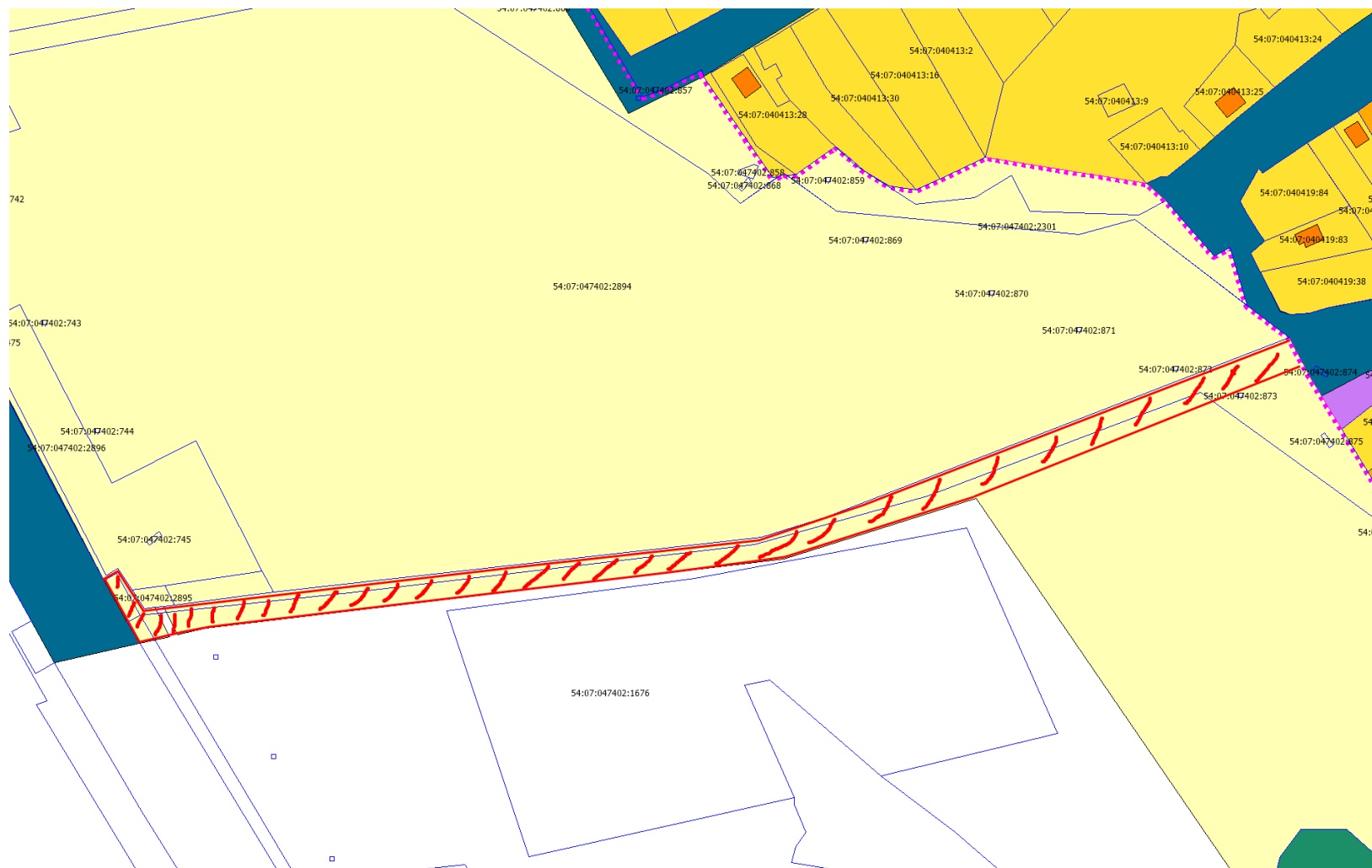
Отнести чёрную заштрихованную часть к функциональной зоне «Зона транспортной инфраструктуры».
Отнести красную заштрихованную часть к функциональной зоне «Зона озеленённых территорий общего пользования (парки, сады, скверы, бульвары, городские леса)».
(с.Лебедёвка)

*Приложение № 21
к протоколу общественных
обсуждений от 23.04.2024*

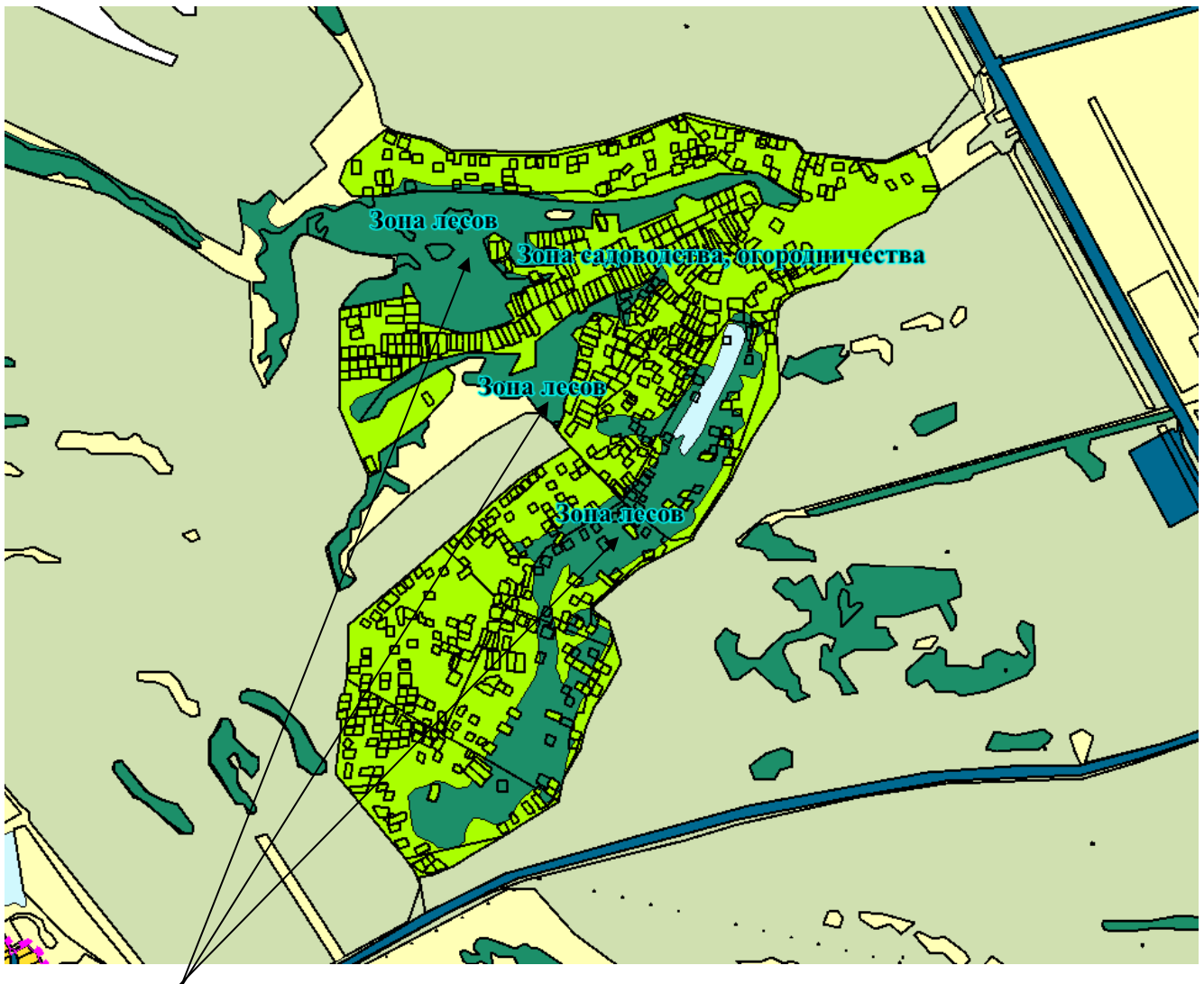


Отнести красную заштрихованную часть к функциональной зоне «Планируемая производственная зона» (вблизи с.Лебелёвка)

*Приложение № 22
к протоколу общественных
обсуждений от 23.04.2024*

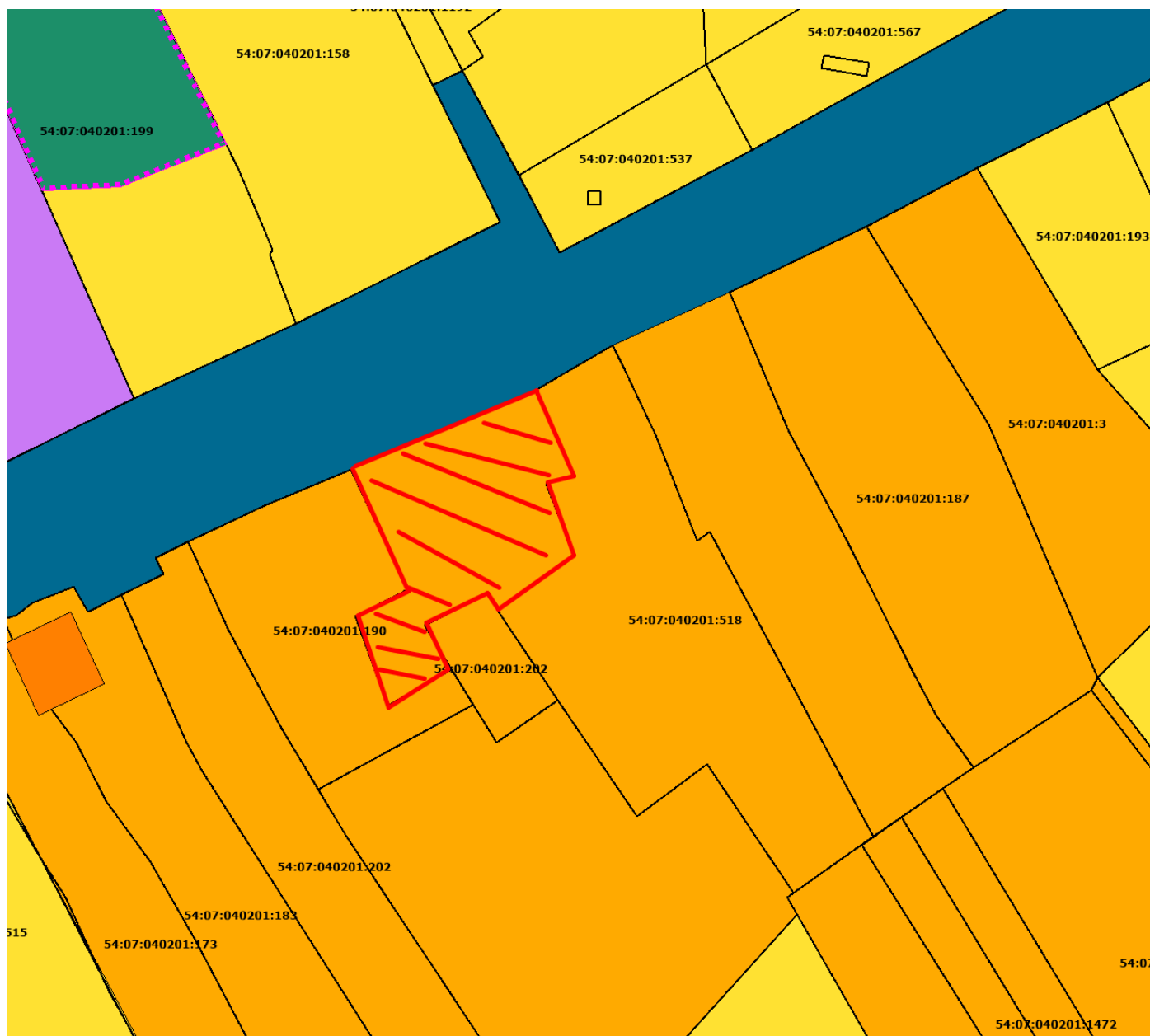


Отнести красную заштрихованную часть к функциональной зоне «Зона транспортной инфраструктуры», а также включить в границы населённого пункта с.Лебедёвка.



Территория садовых некоммерческих товариществ для приведения в соответствие с функциональной зоной «Зона садоводческих или огороднических некоммерческих товариществ»

*Приложение № 24
к протоколу общественных
обсуждений от 23.04.2024*



Отнести заштрихованную часть к функциональной зоне «Зона инженерной инфраструктуры», а также обозначить в данном месте существующий объект водоснабжения «Артезианская скважина» (с.Сосновка).

Перенести обозначения планируемых объектов инженерной инфраструктуры из территории существующей функциональной зоны «Зона инженерной инфраструктуры» в образуемую территорию функциональной зоны «Зона инженерной инфраструктуры».

*Приложение № 25
к протоколу общественных
обсуждений от 23.04.2024*



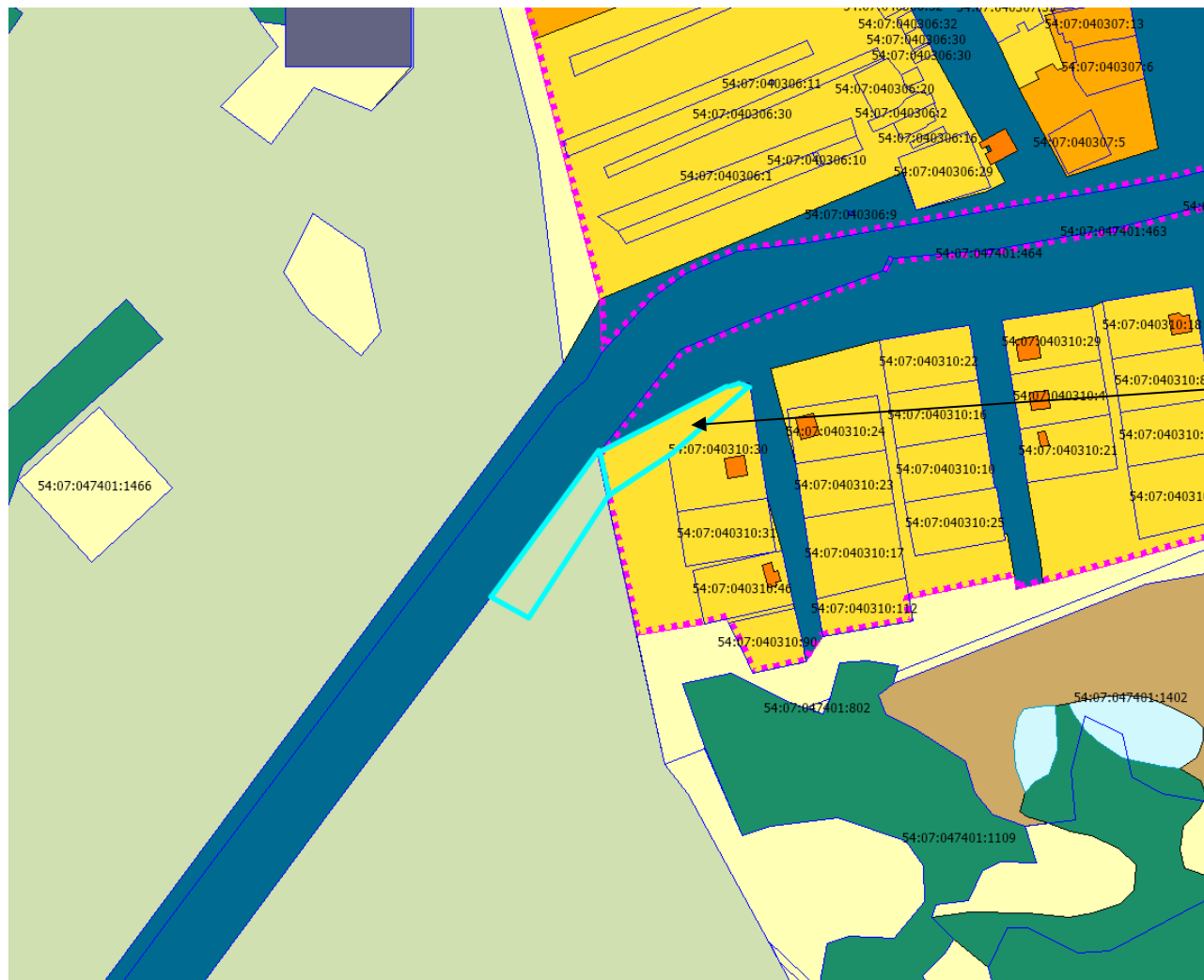
Отнести зелёную заштрихованную часть к функциональной зоне «Зона инженерной инфраструктуры»

Отнести красную заштрихованную часть к функциональной зоне «Иные зоны»

Отнести голубую заштрихованную часть к функциональной зоне «Зона транспортной инфраструктуры»

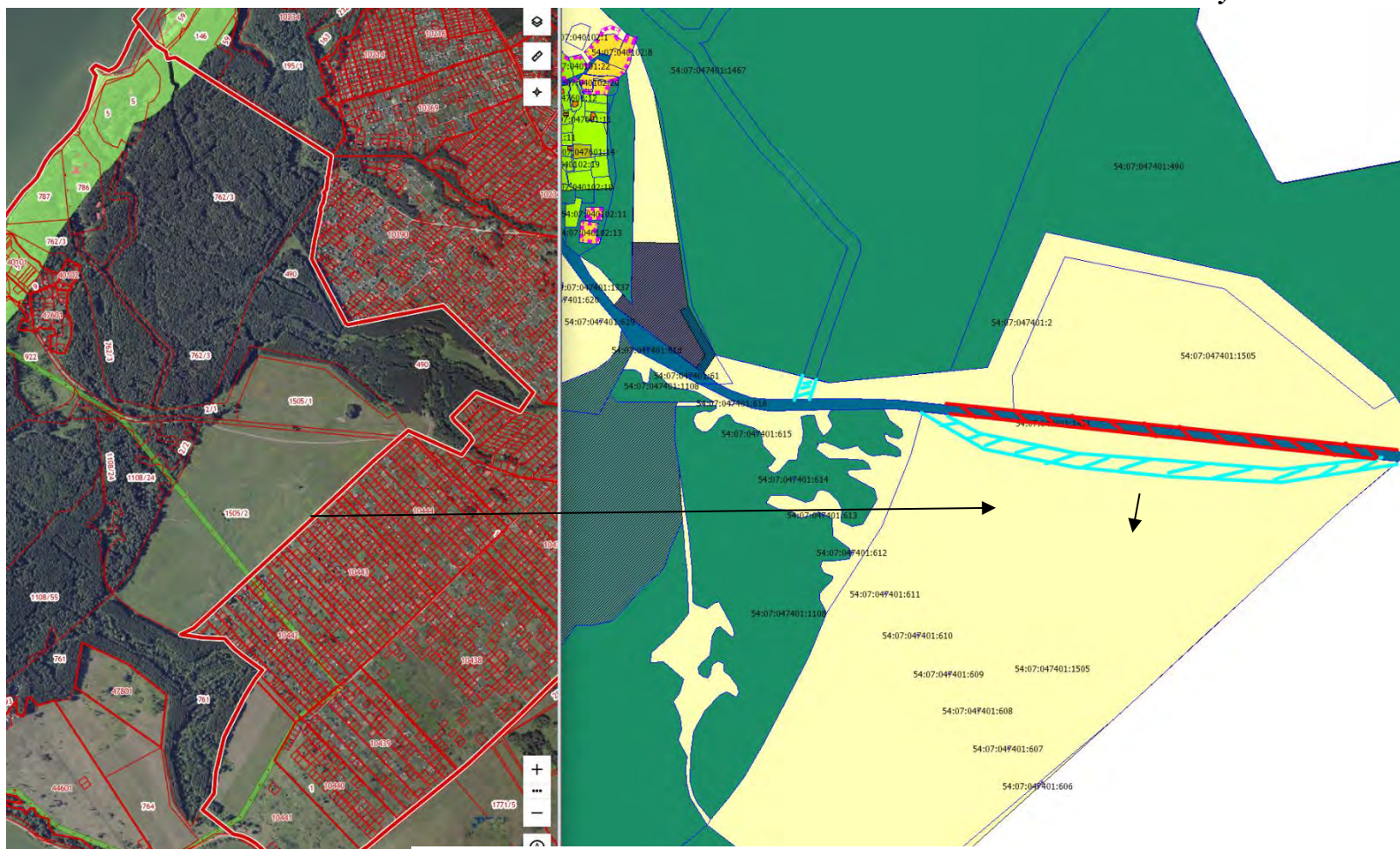
*Приложение № 26
к протоколу общественных
обсуждений от 23.04.2024*

П.Маяк



Отнести Выделенную часть к функциональной зоне «Зона транспортной инфраструктуры» (По длине образуемого земельного участка. Предложение администрации Совхозного сельсовета пункт 7)

*Приложение № 27
к протоколу общественных
обсуждений от 23.04.2024*



Откорректировать местоположение транспортной зоны согласно фактическому местоположению дорожного проезда (Ширина 40 метров)
Голубая заштрихованную часть образуемая функциональная зона «Зона транспортной инфраструктуры»
Красная заштрихованная часть исключаемая функциональная зона «Зона транспортной инфраструктуры»

*Приложение № 28
к протоколу общественных
обсуждений от 23.04.2024*

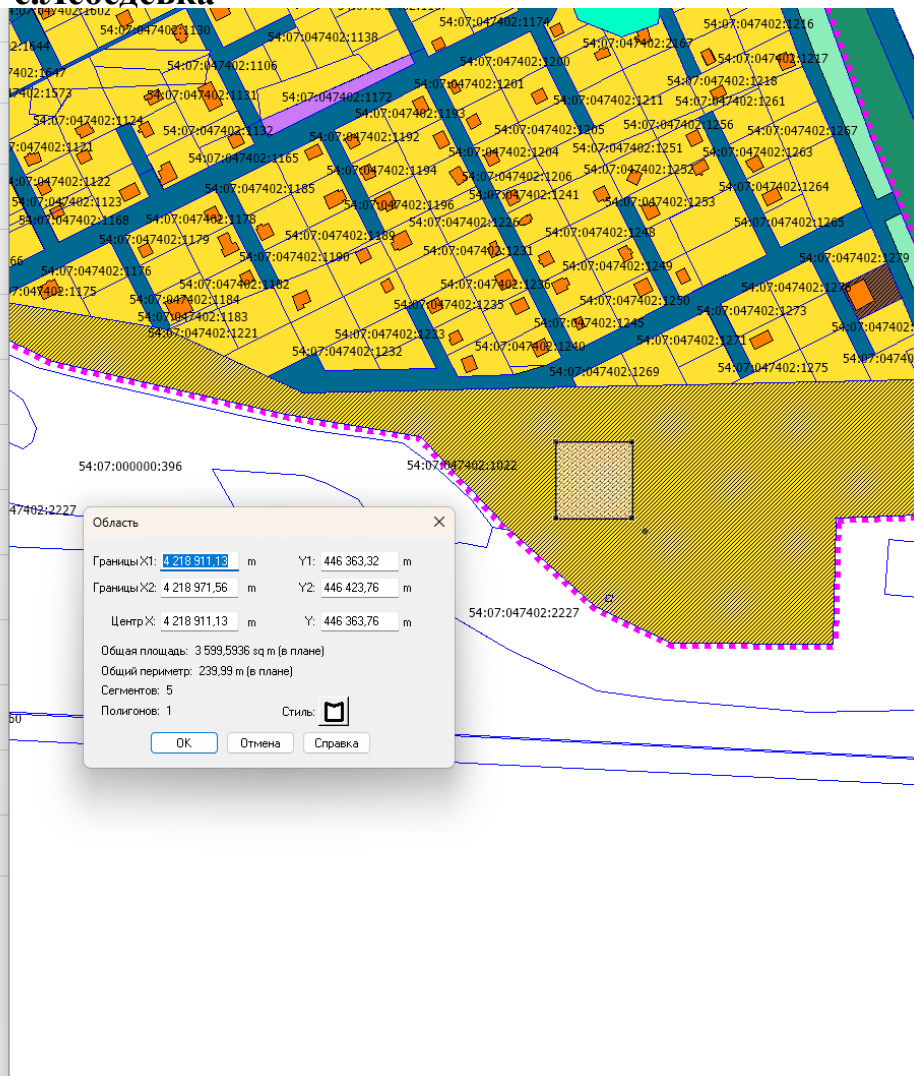


Отнести заштрихованную часть территории к функциональной зоне «Зона транспортной

*Приложение № 29
к протоколу общественных
обсуждений от 23.04.2024*

с.Лебедёвка

| | Y | X |
|----------|----------------|-----------------|
| 1 | 4218911 | 446363,8 |
| 2 | 4218971 | 446363,3 |
| 3 | 4218972 | 446423,3 |
| 4 | 4218912 | 446423,8 |
| 5 | 4218911 | 446363,8 |
| 1 | 4218911 | 446363,8 |

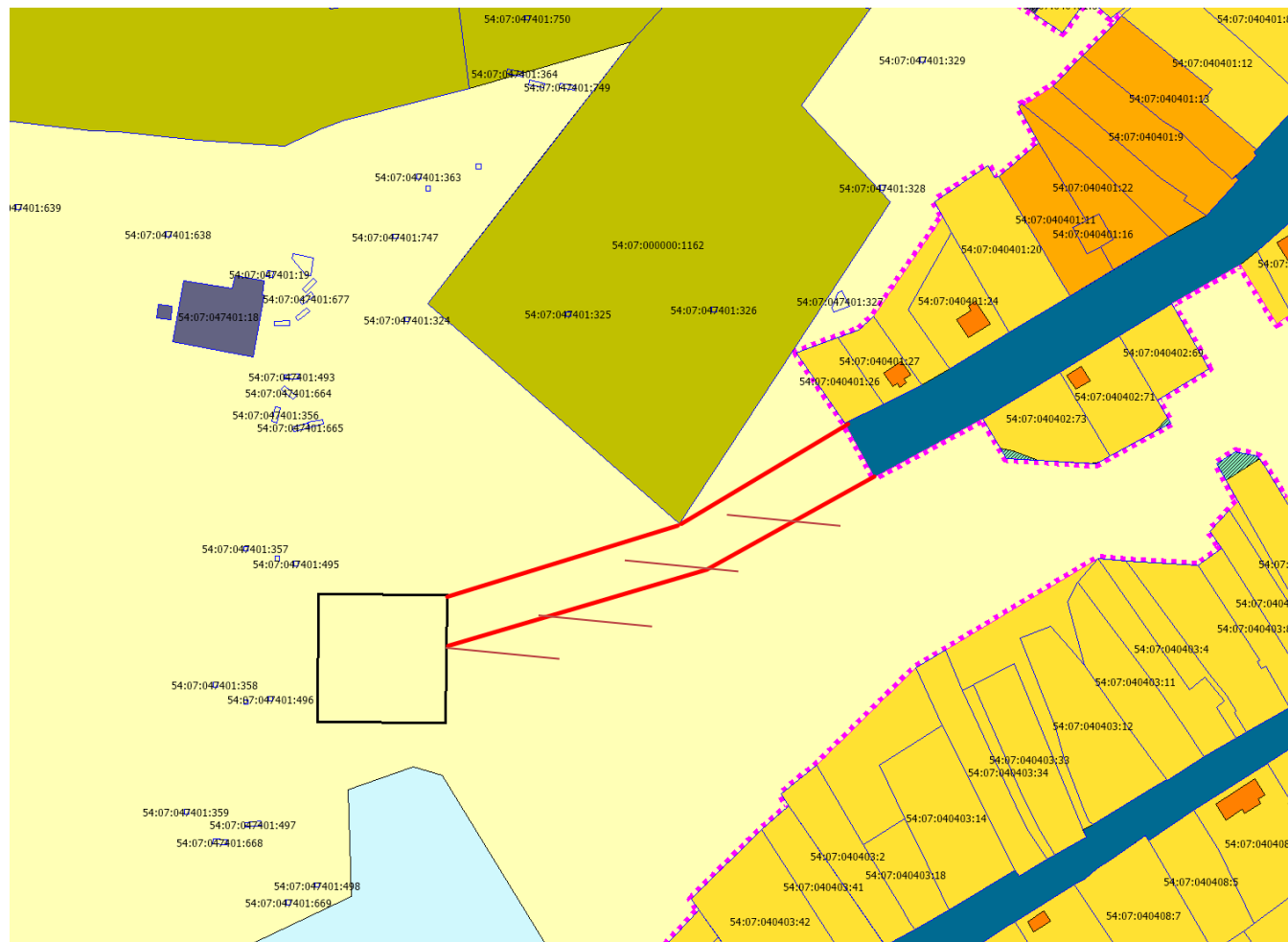


*Приложение № 30
к протоколу общественных
обсуждений от 23.04.2024*

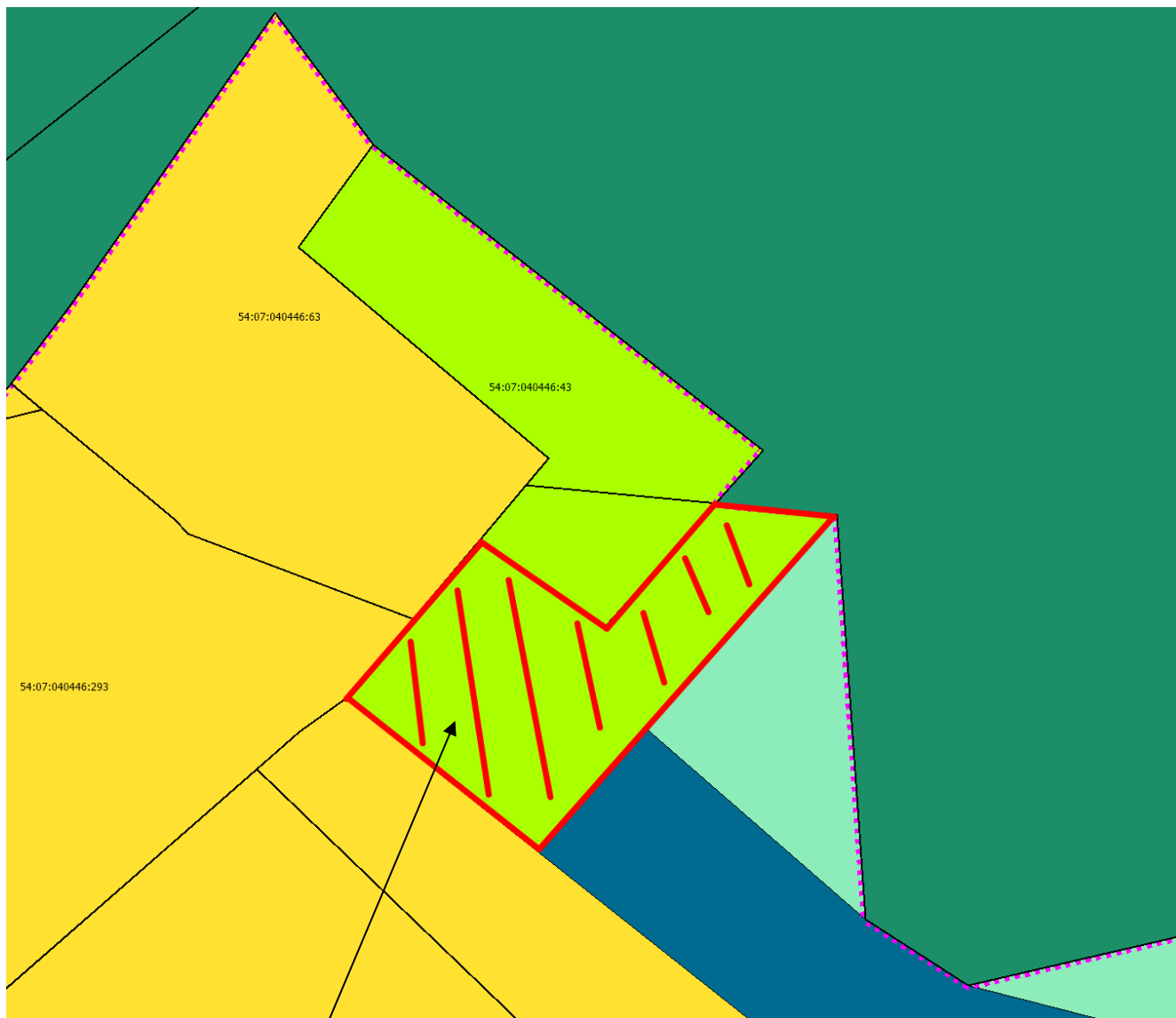


Отнести заштрихованную часть в границы населённого пункта разъезд Казарма 45 км

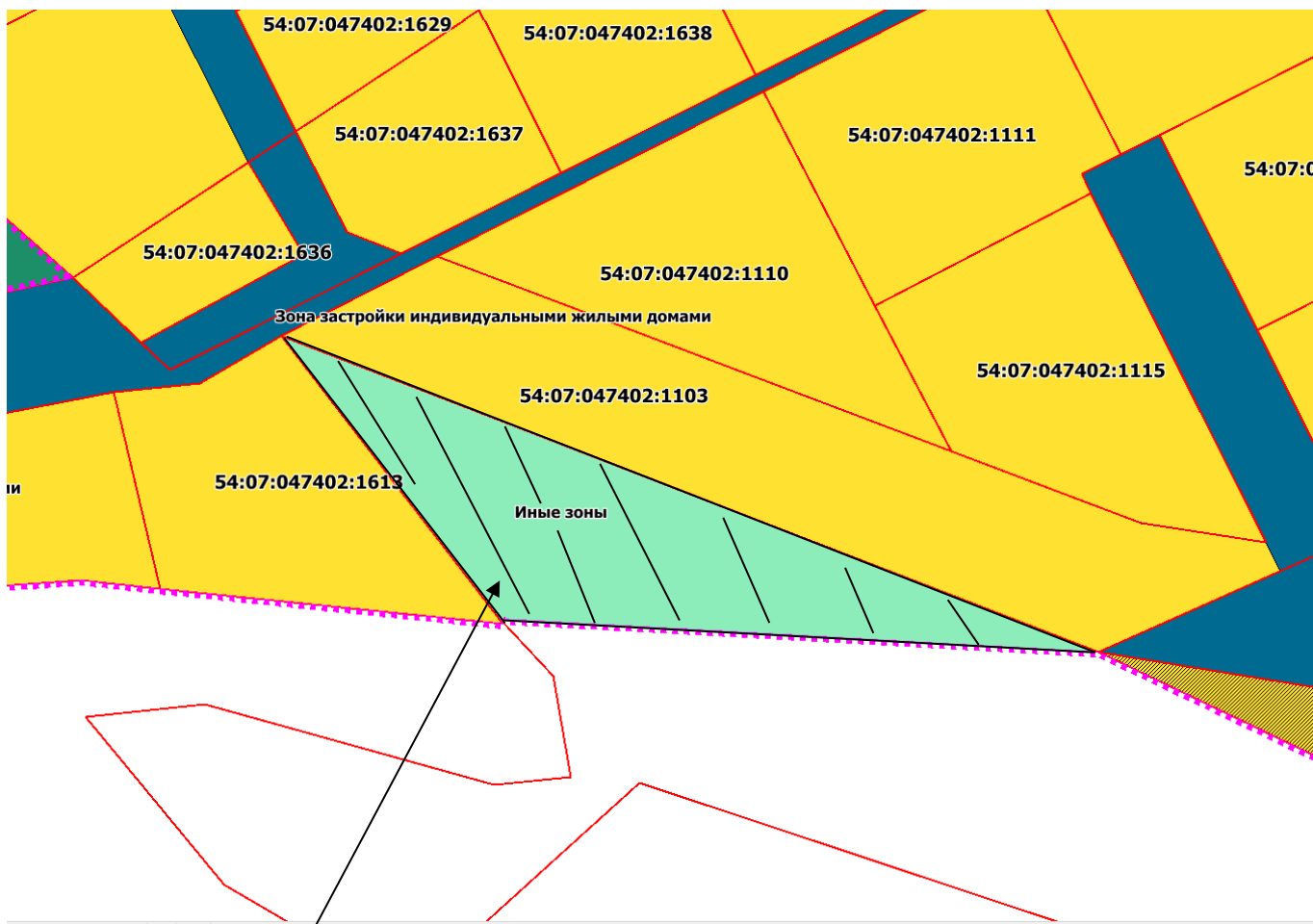
*Приложение № 31
к протоколу общественных
обсуждений от 23.04.2024*



Отнести заштрихованную часть территории к функциональной зоне «Зона транспортной инфраструктуры», а также включить в границы населённого пункта с.Лебедёвка

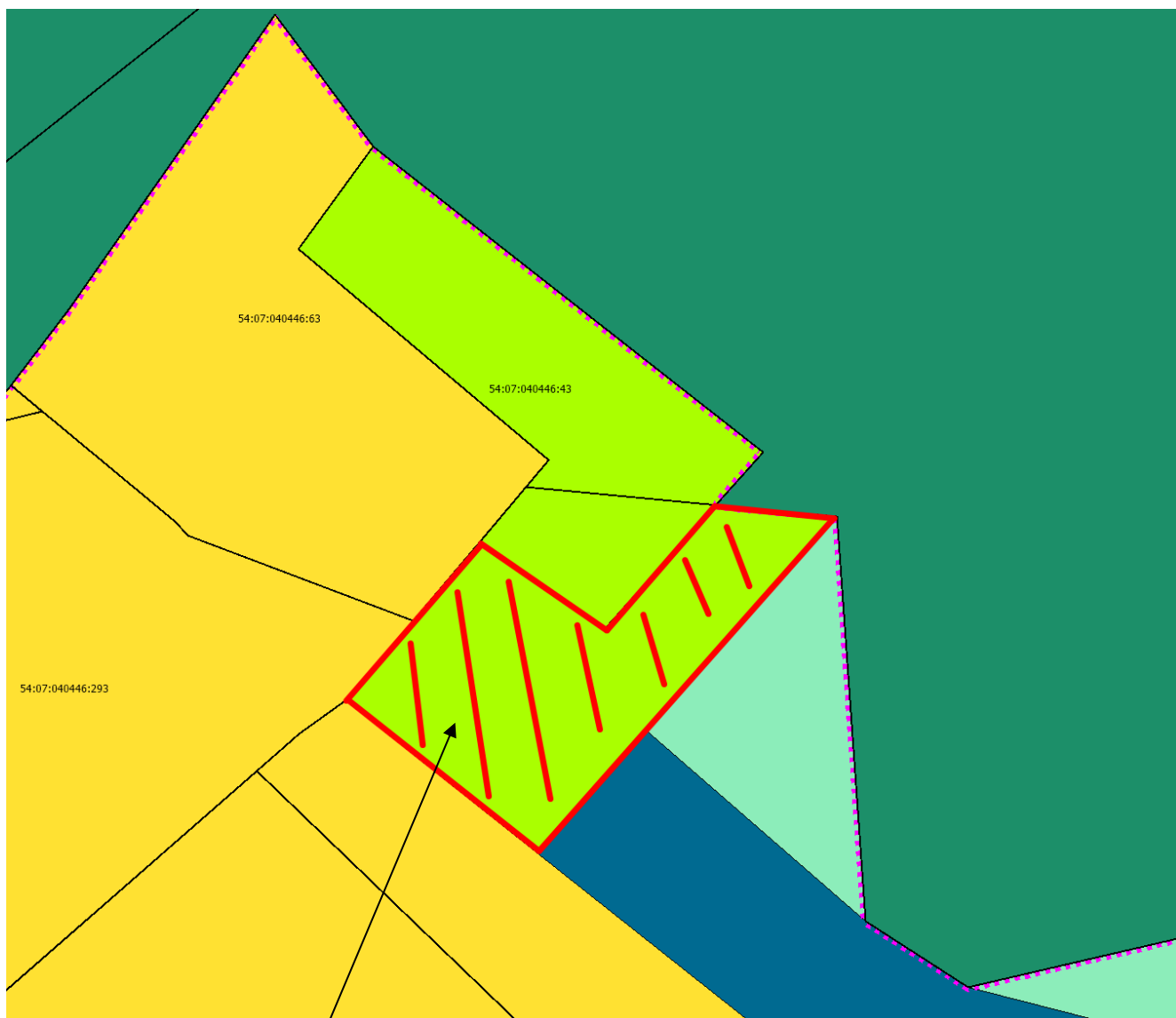


Часть территории для отнесения к функциональной зоне «Зона транспортной инфраструктуры» (с.Лебедёвка)



1) Отнести заштрихованную часть к функциональной зоне «Планируемая зона застройки индивидуальными жилыми» (с.Лебедёвка).

2) Отнести земельный участок с кадастровым номером 54:07:047402:1103 к функциональной зоне «Зона транспортной инфраструктуры» (с.Лебедёвка).

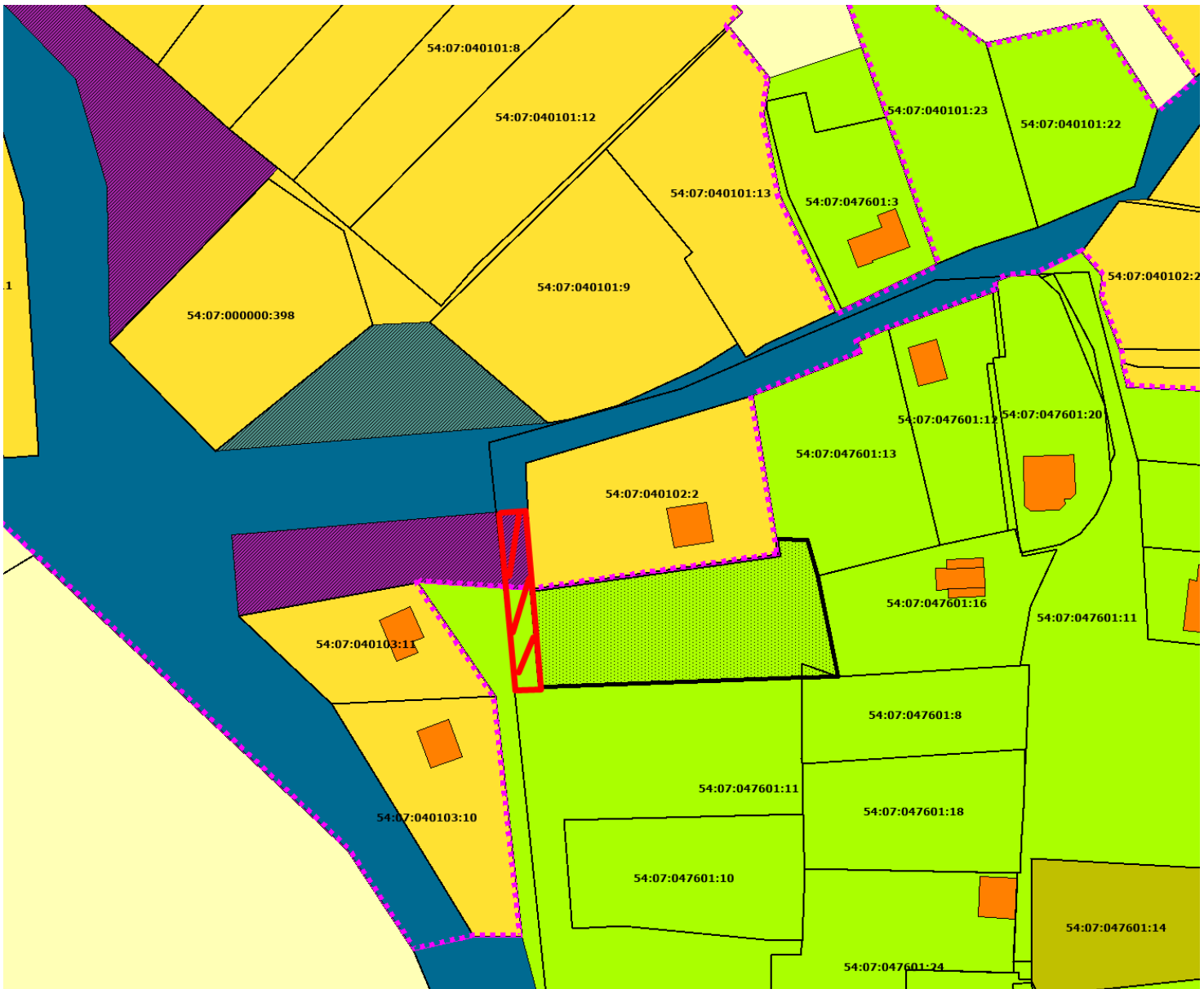


Часть территории для отнесения к функциональной зоне «Зона транспортной инфраструктуры» (с.Лебедёвка)



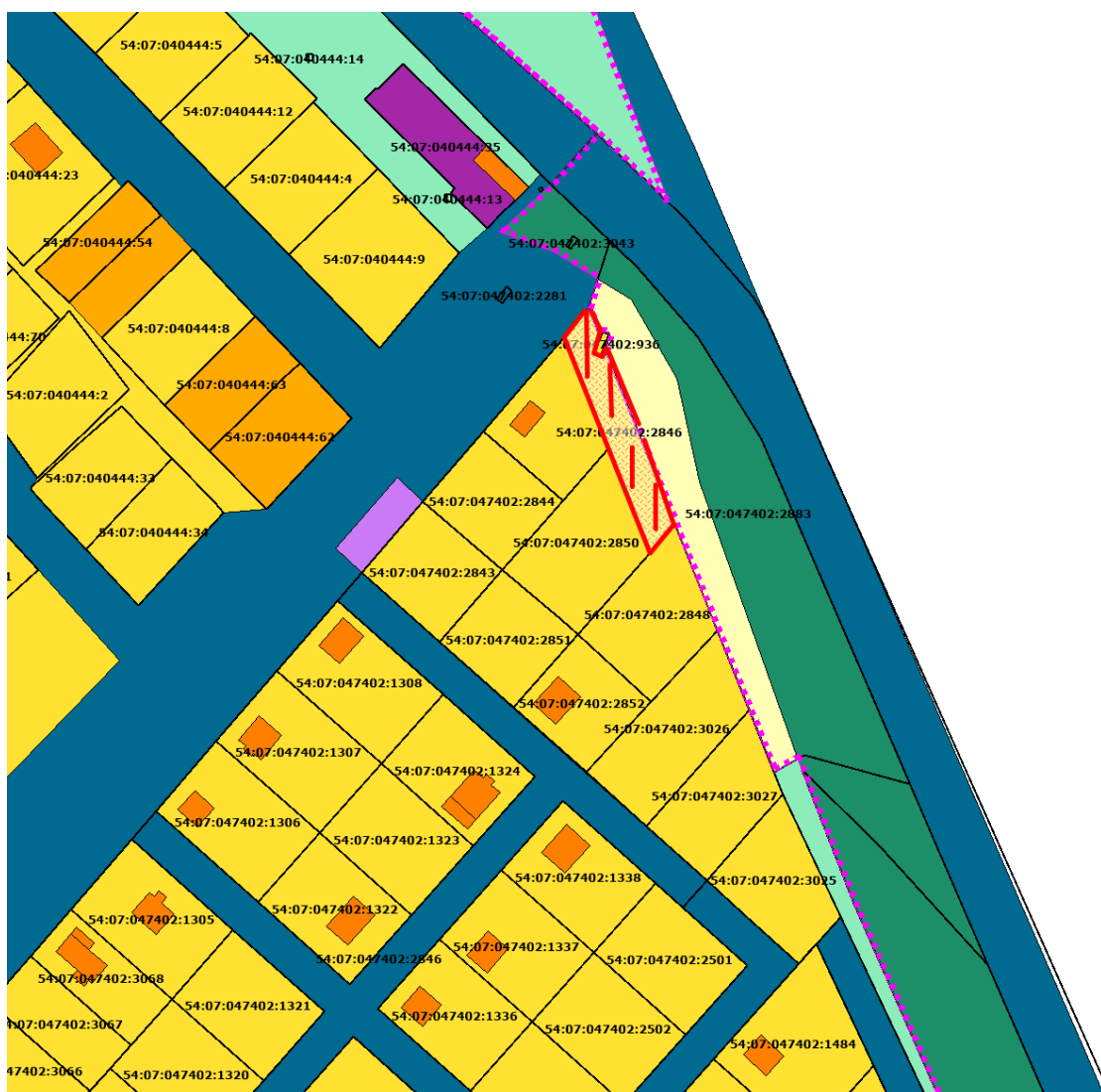
Отнести заштрихованную часть к функциональной зоне «Зона транспортной инфраструктуры» (с.Лебедёвка)

*Приложение № 36
к протоколу общественных
обсуждений от 23.04.2024*

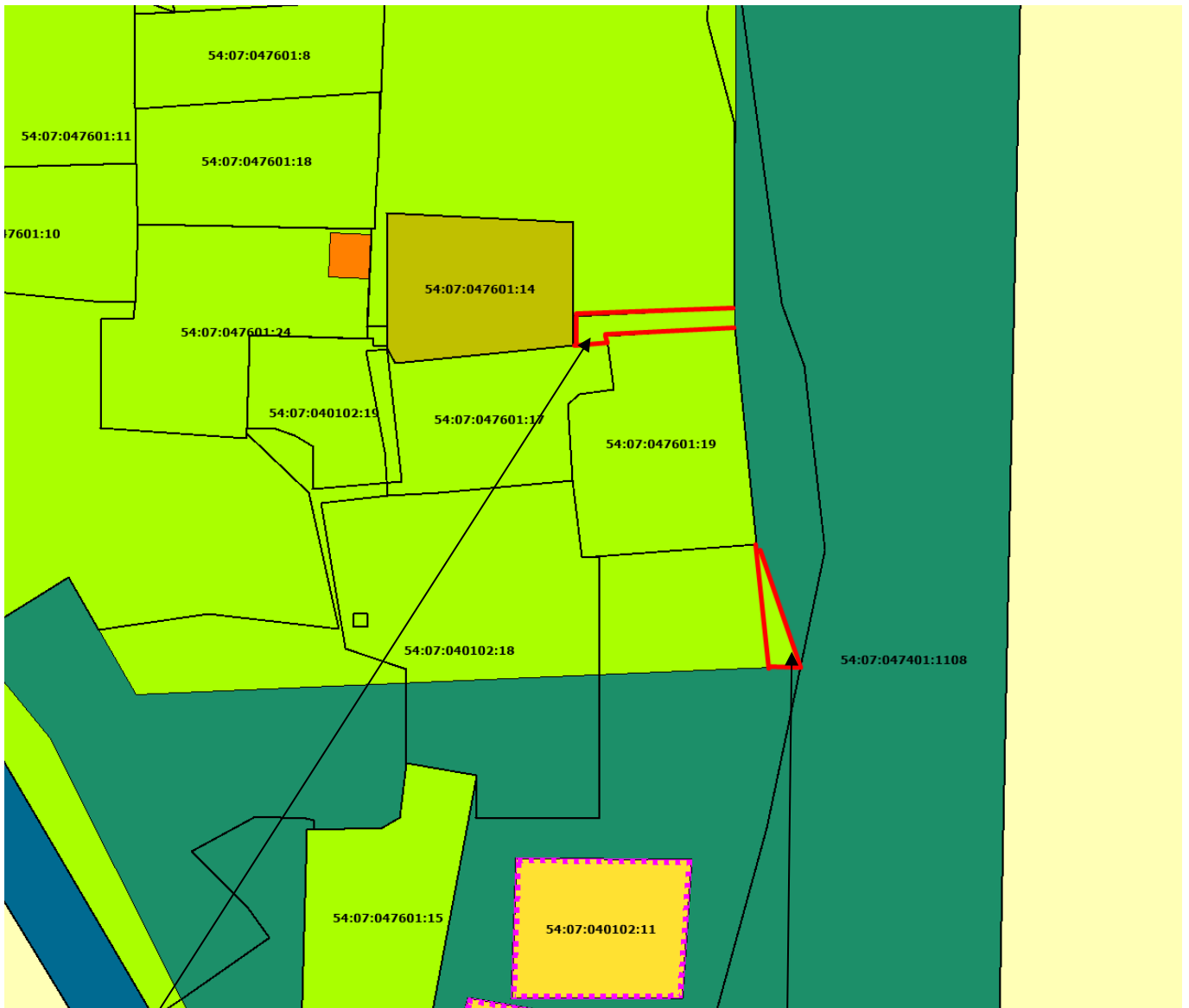


Отнести заштрихованную часть к функциональной зоне «Зона транспортной инфраструктуры», а также включить в границы населённого пункта п.Санаторный

*Приложение № 37
к протоколу общественных
обсуждений от 23.04.2024*



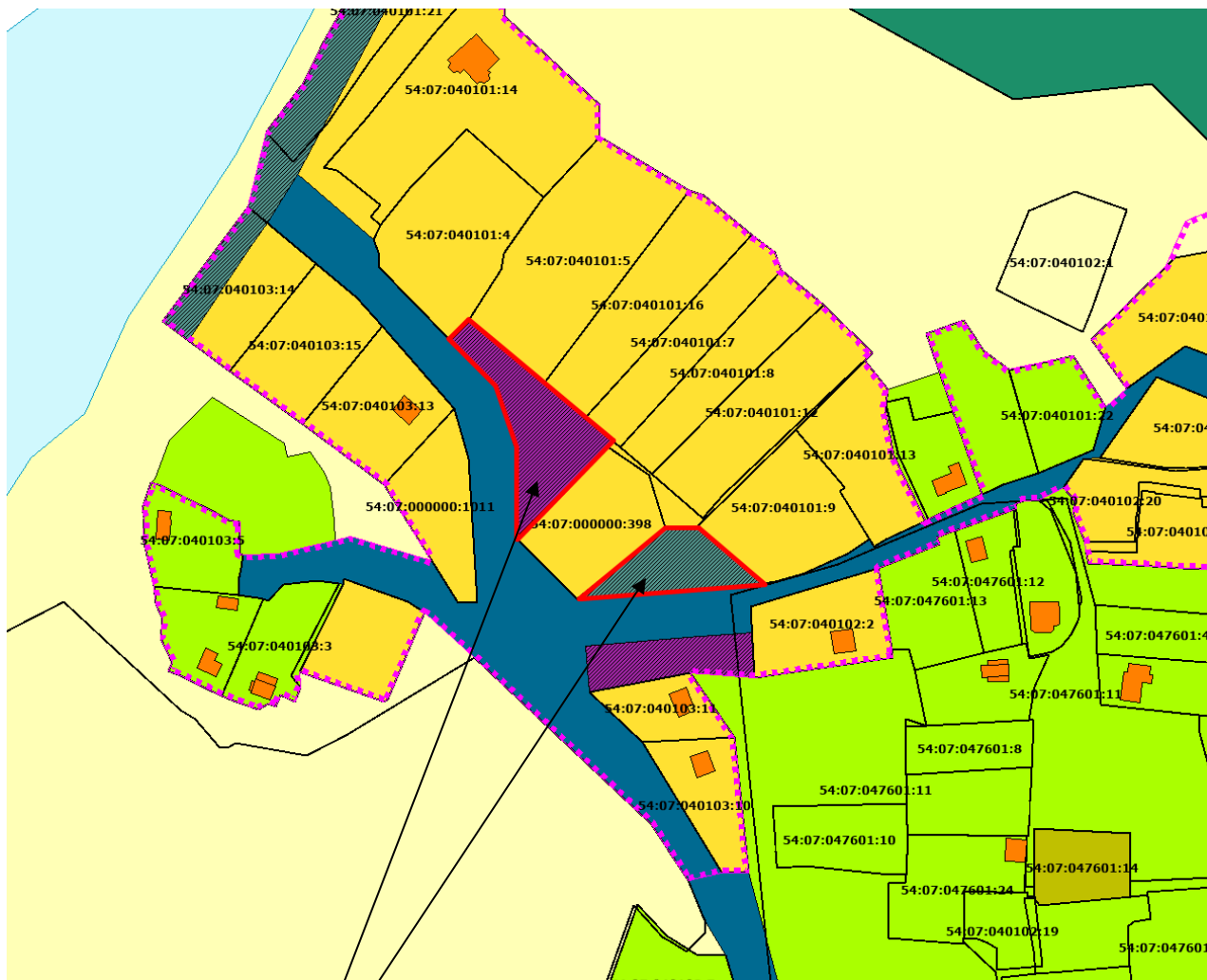
Отнести заштрихованную часть (Земельный участок с кадастровым номером 54:07:047402:2846/4) к функциональной зоне «Зона транспортной инфраструктуры» (с.Лебедёвка)



Отнести выделенную часть к функциональной зоне «Зона транспортной инфраструктуры», а также включить в границы населённого пункта п.Санаторный.

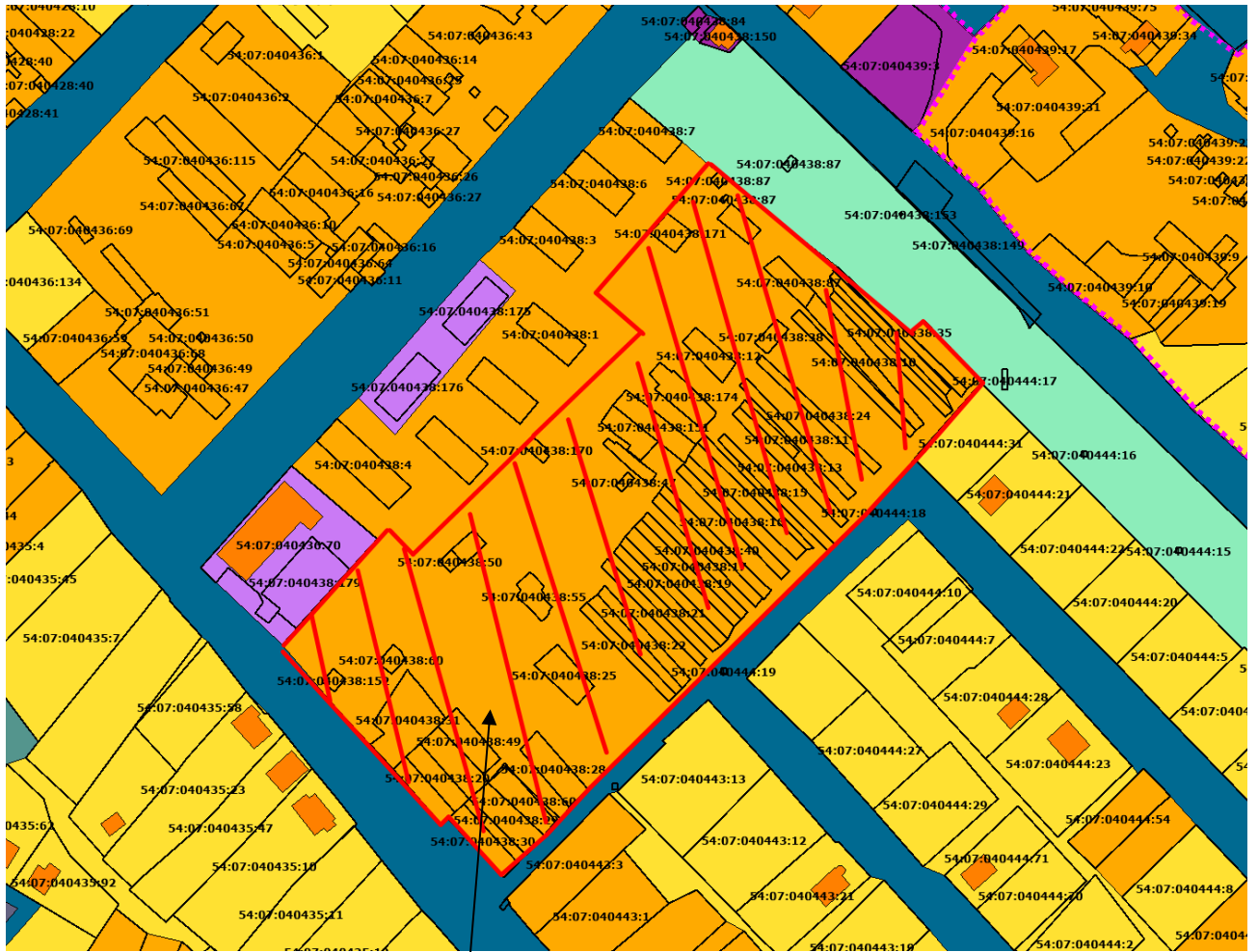
Отнести выделенную часть к функциональной зоне «Зона транспортной инфраструктуры» (п.Санаторный).

*Приложение № 39
к протоколу общественных
обсуждений от 23.04.2024*



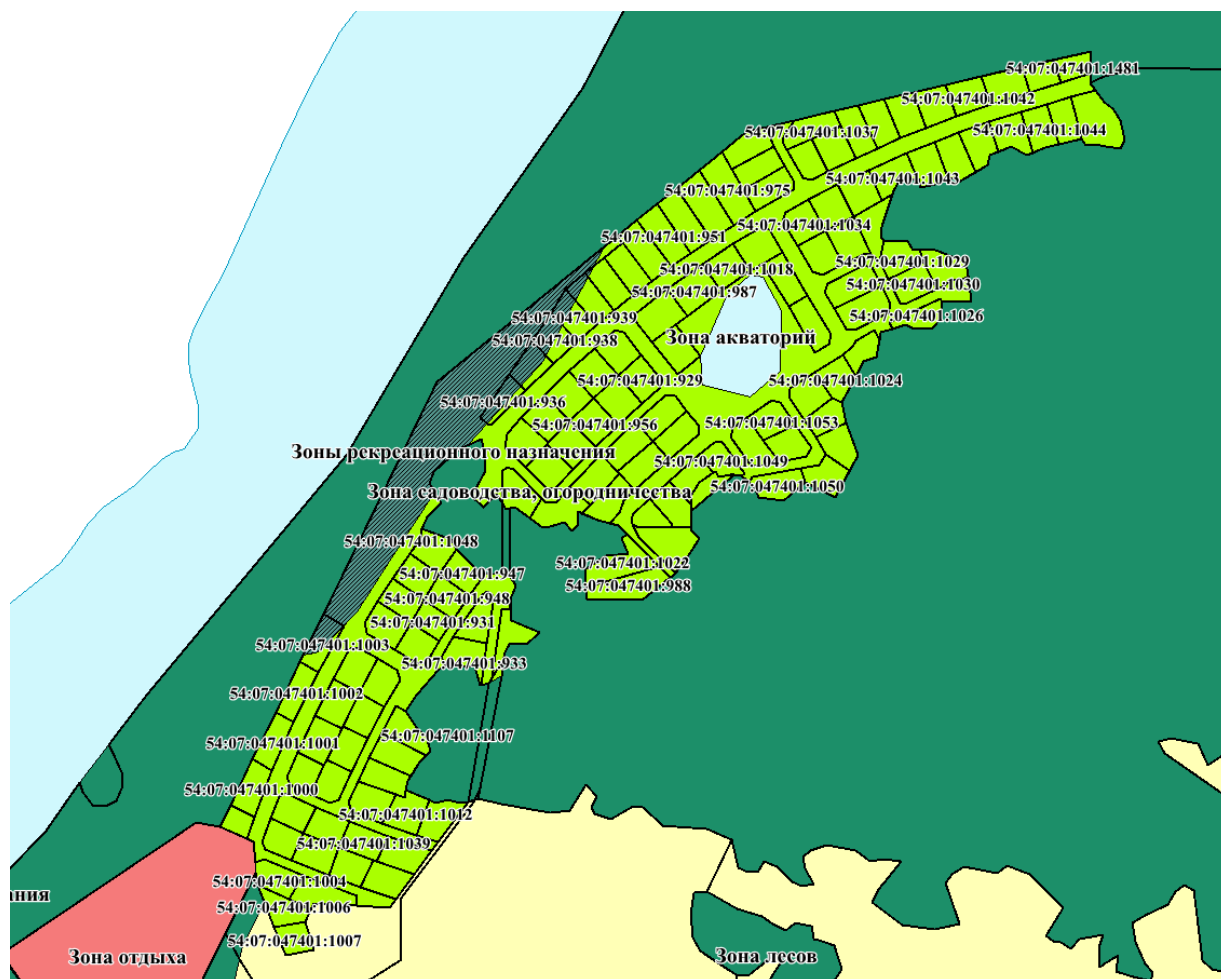
Отнести выделенную территорию к функциональной зоне
«Планируемая зона озеленённых территорий общего пользования
(парки, сады, скверы, бульвары, городские леса)» (п.Санаторный)

Приложение № 40
к протоколу общественных
обсуждений от 23.04.2024



Отнести заштрихованную часть территории к функциональной зоне
«Зона застройки индивидуальными жилыми домами» (с.Лебедёвка)

*Приложение № 41
к протоколу общественных
обсуждений от 23.04.2024*



Территория садовых некоммерческих товариществ для приведения в соответствие с функциональной зоной «Зона садоводческих или огороднических некоммерческих товариществ»

ООО «ГИДРОПРОЕКТ»

ПРОЕКТНАЯ ДОКУМЕНТАЦИЯ

**«Защите от подтопления и затопления с. Лебедёвка
Искитимского района Новосибирской области»**

Часть II

Защита от подтопления

Том 5

Пояснительная записка

Директор

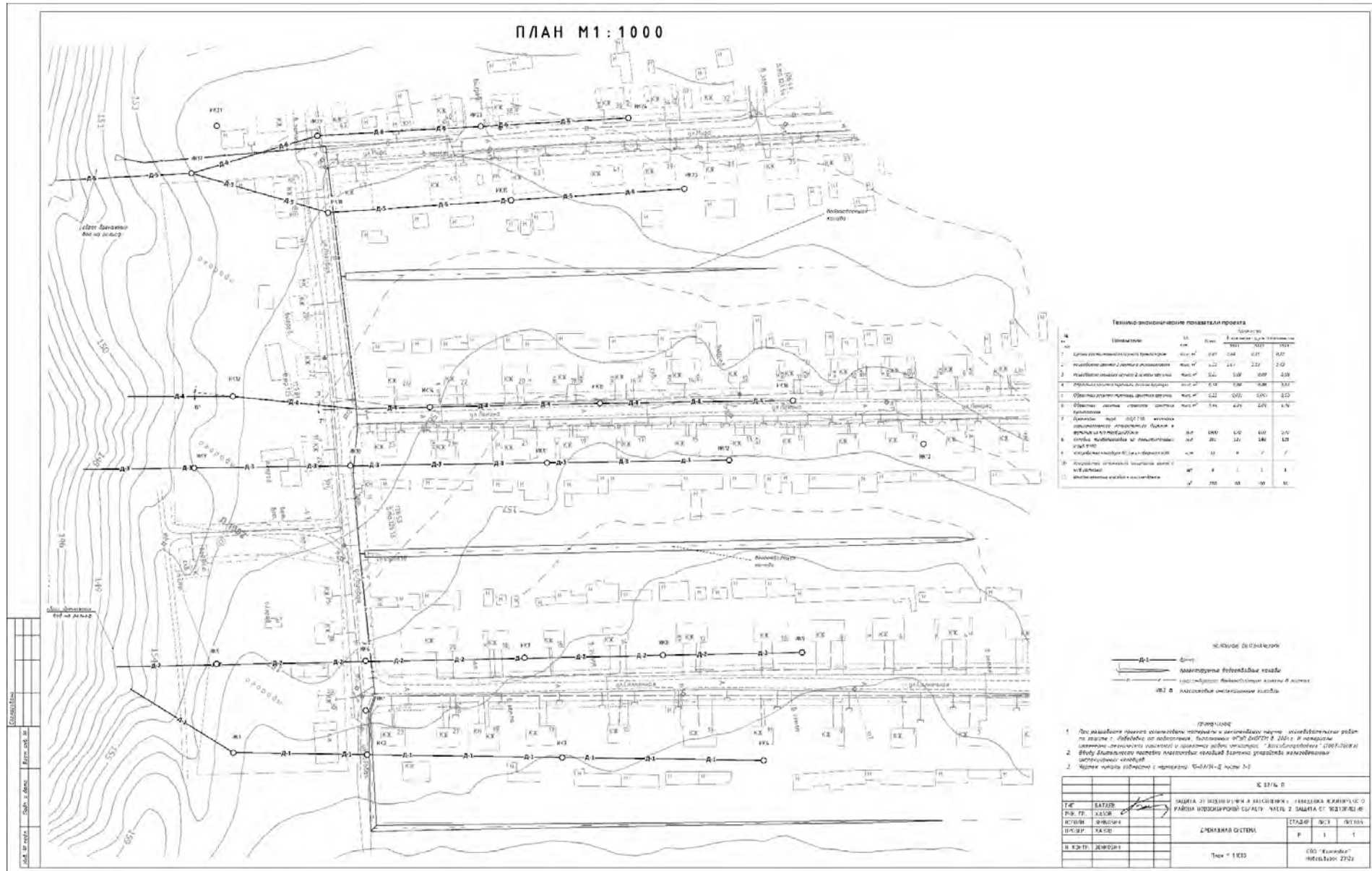
И.А. Сафиуллин

Главный инженер проекта

А.А. Батаев

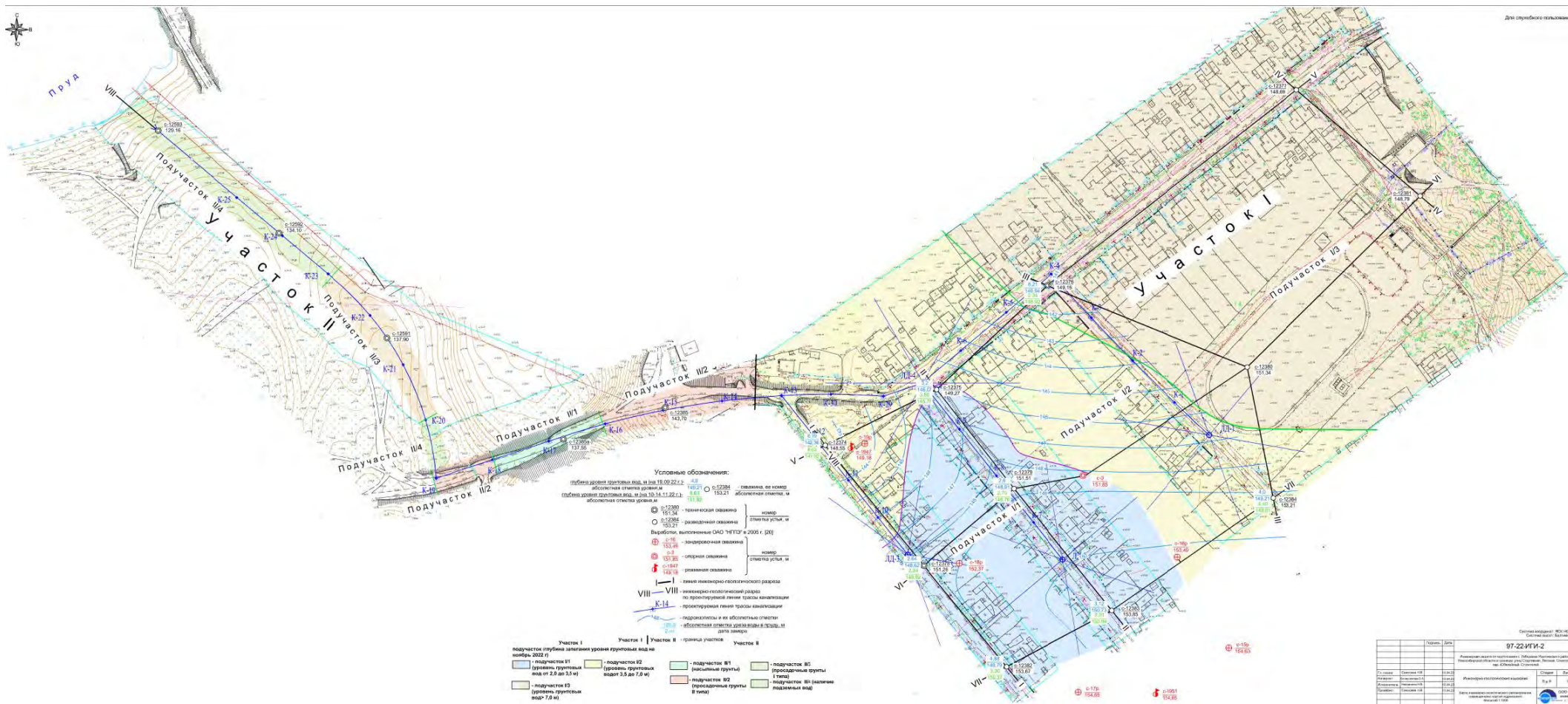
2010г

Инженерные сети дренажной системы

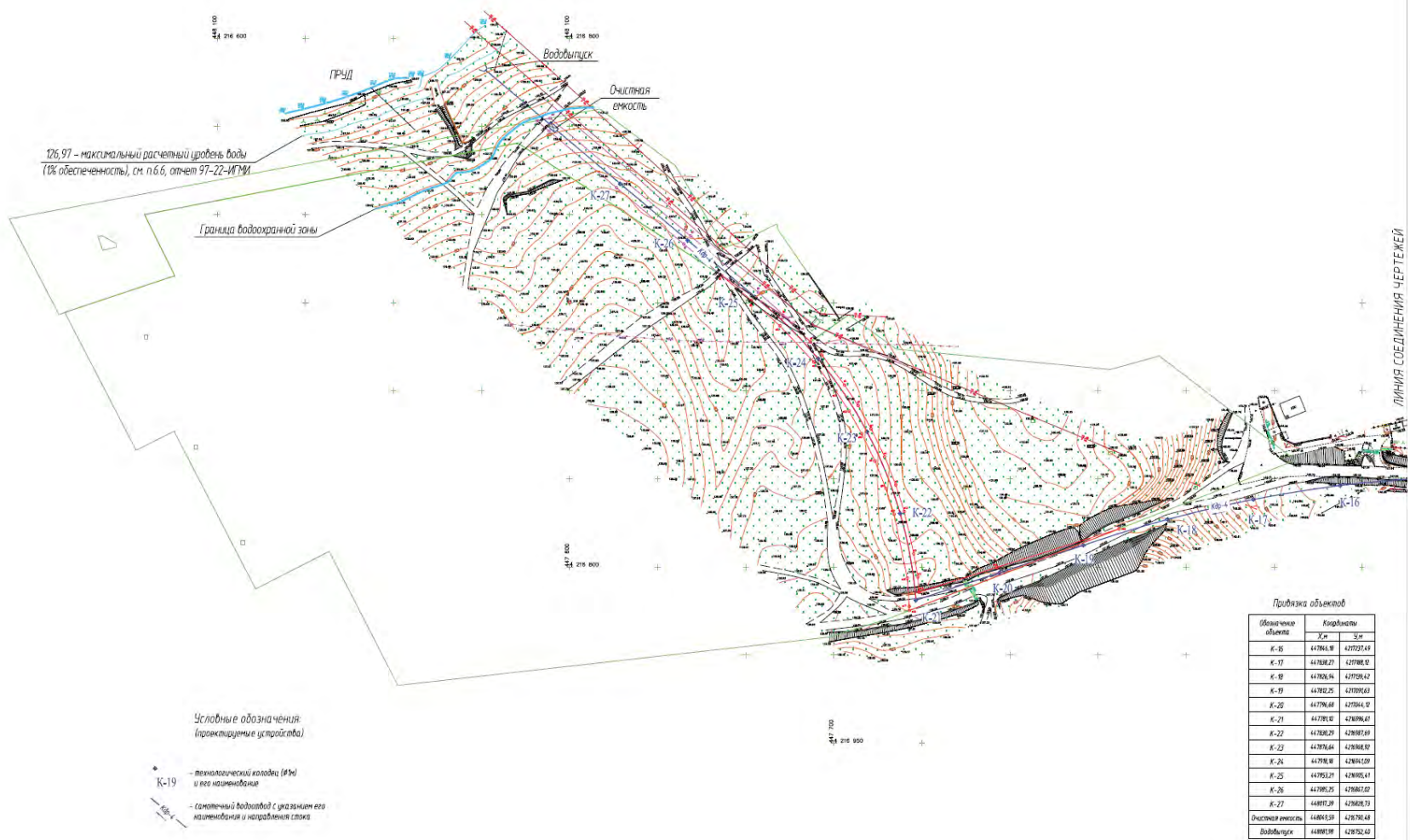


Проектируемые инженерные сети дренажной системы

Дата отрисовки: 05.05.2012



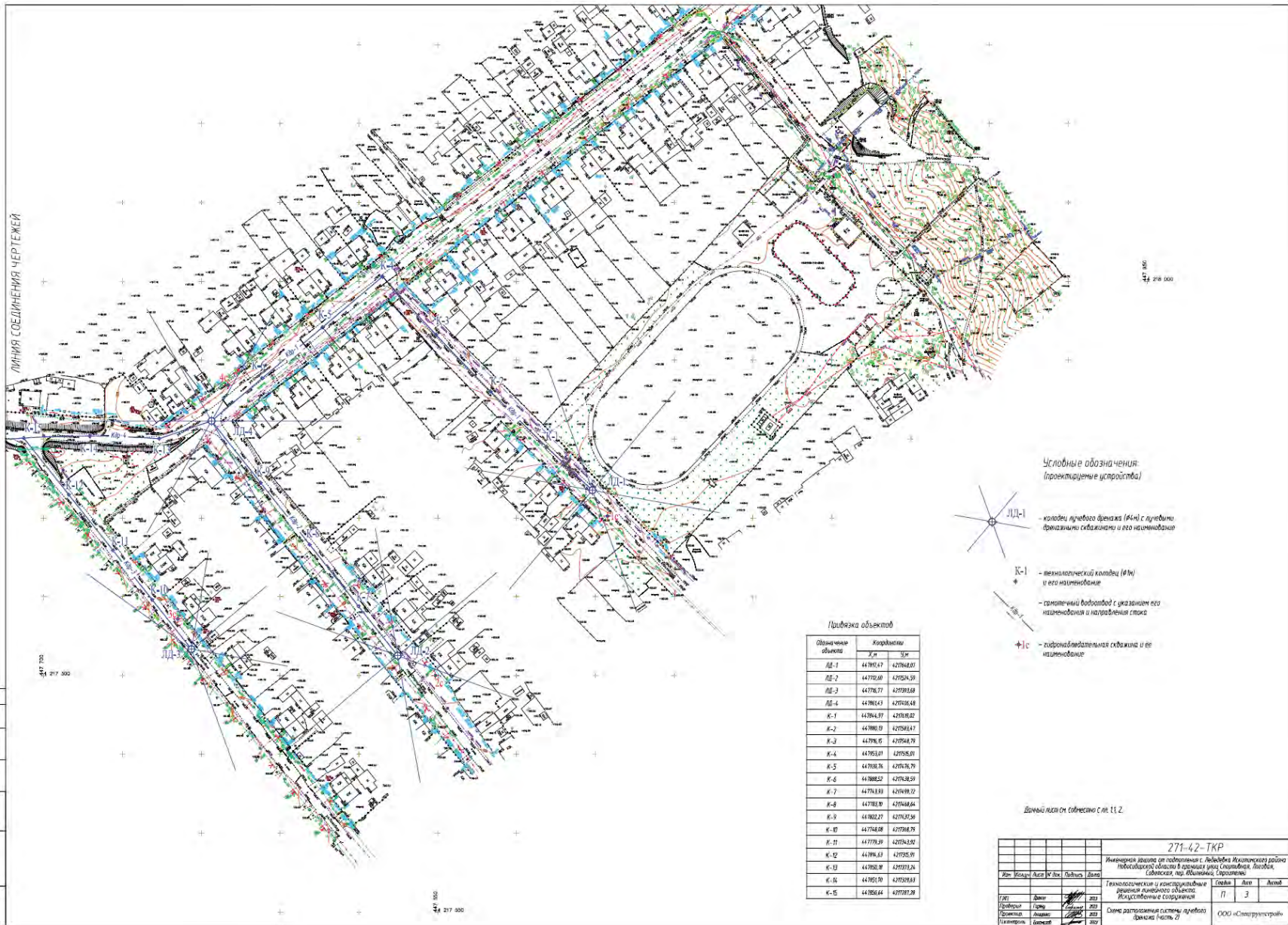
Проектируемые инженерные сети дренажной системы



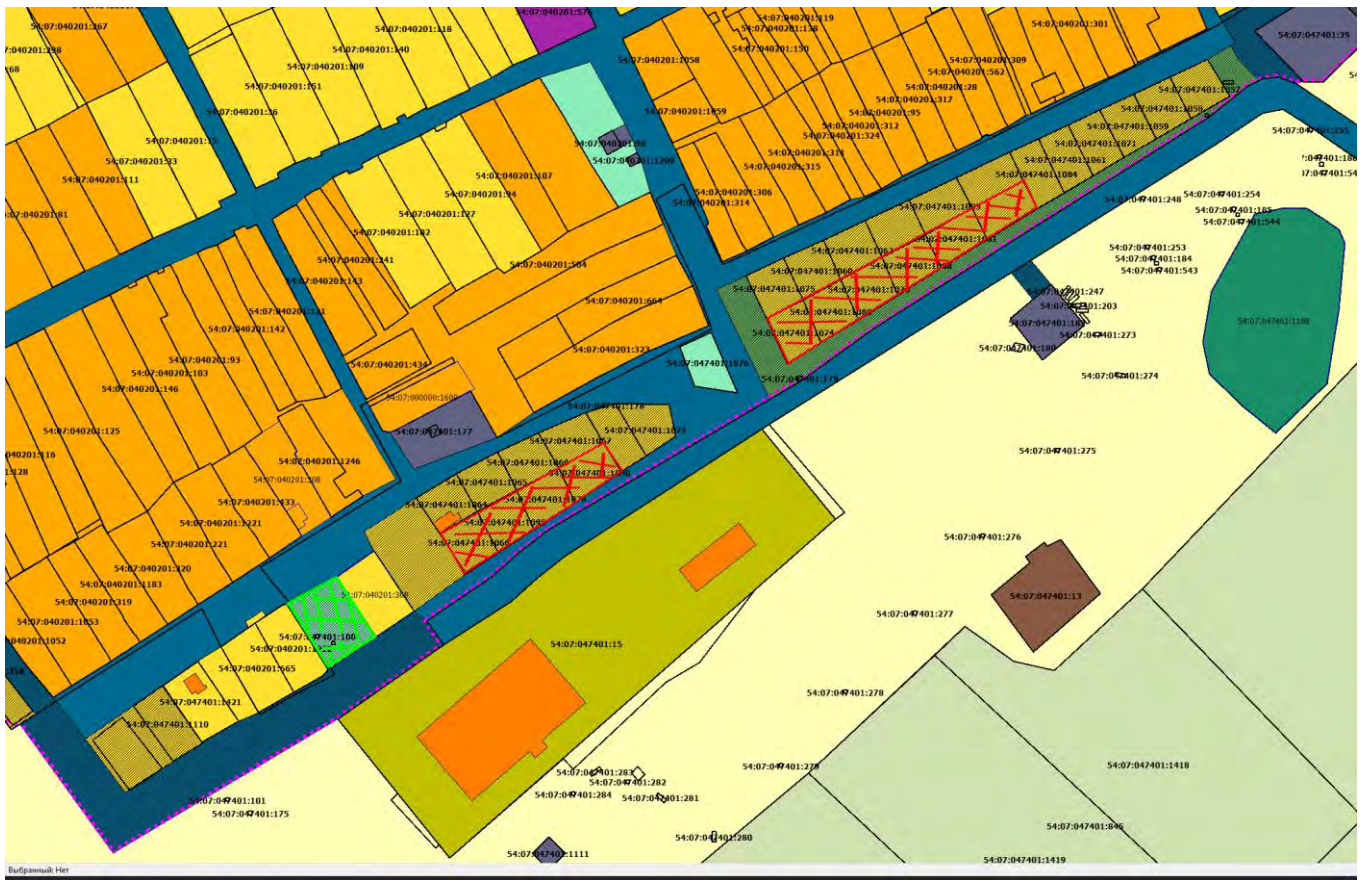
Данный ящик см. совместно с я. 11.3

| | | | | | | | |
|------------|-----------|-------|----------|---------|---|--|-------|
| | | | | | 271-42-ТКР | | |
| | | | | | Инженерная задача по проектированию с. водоотвода Ижмичского завода Лодовобской области в границах улиц Союзная, Лодовская, Советская, пер. Ижмичский, Саратовский. | | |
| Имя | Инициалы | Адрес | № докум. | Подпись | Дата | | |
| Исполн. | Данил | | 202 | | 202 | | |
| Проверил | Степан | | 202 | | 202 | | |
| Примечание | Александр | | 202 | | 202 | | |
| Получатель | Иванов | | 202 | | 202 | | |
| | | | | | Технико-экономическое и конструктивное решение инженерной задачи | | Листы |
| | | | | | Схема расположения системы, плановый вид | | 1 |
| | | | | | Схема расположения системы, плановый вид | | 2 |
| | | | | | Схема расположения системы, плановый вид | | 3 |
| | | | | | ООО «Спецпроектстрой» | | 1/2 |

Проектируемые инженерные сети дренажной системы

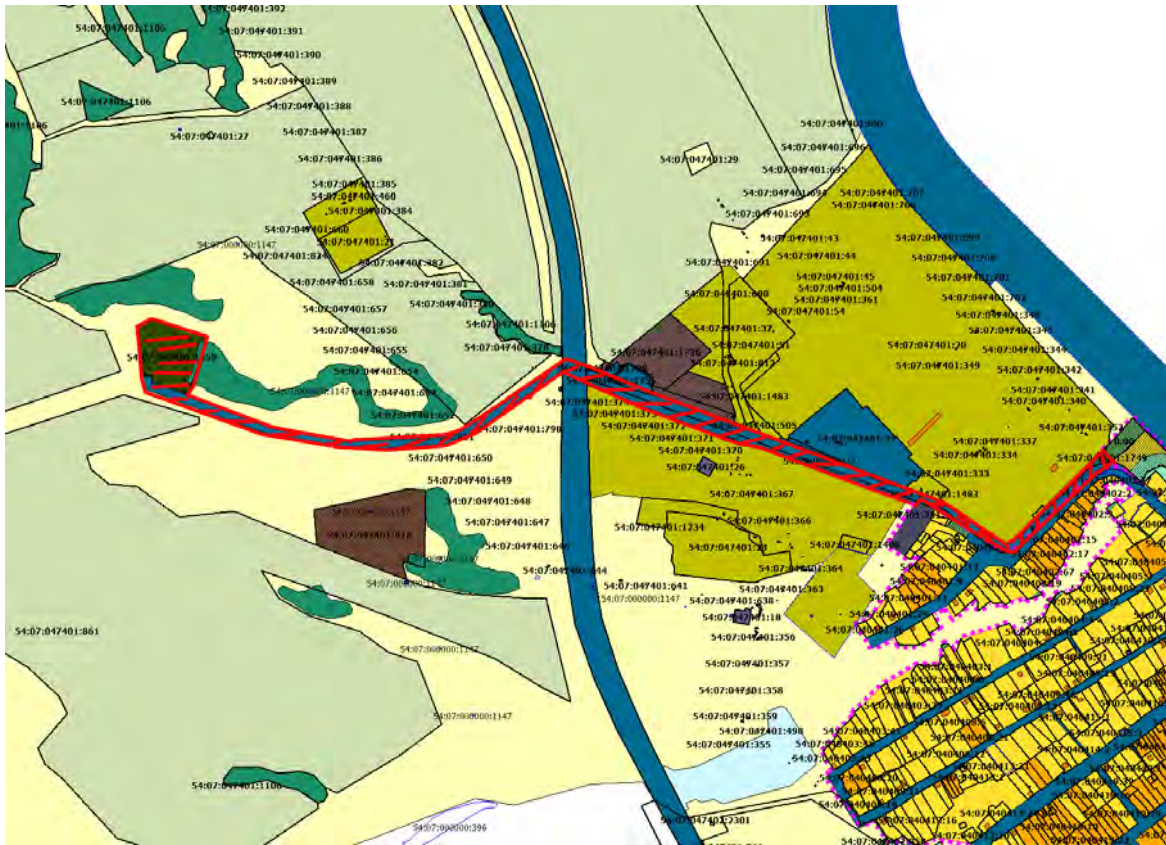


Приложение № 43
к протоколу общественных
обсуждений от 23.04.2024



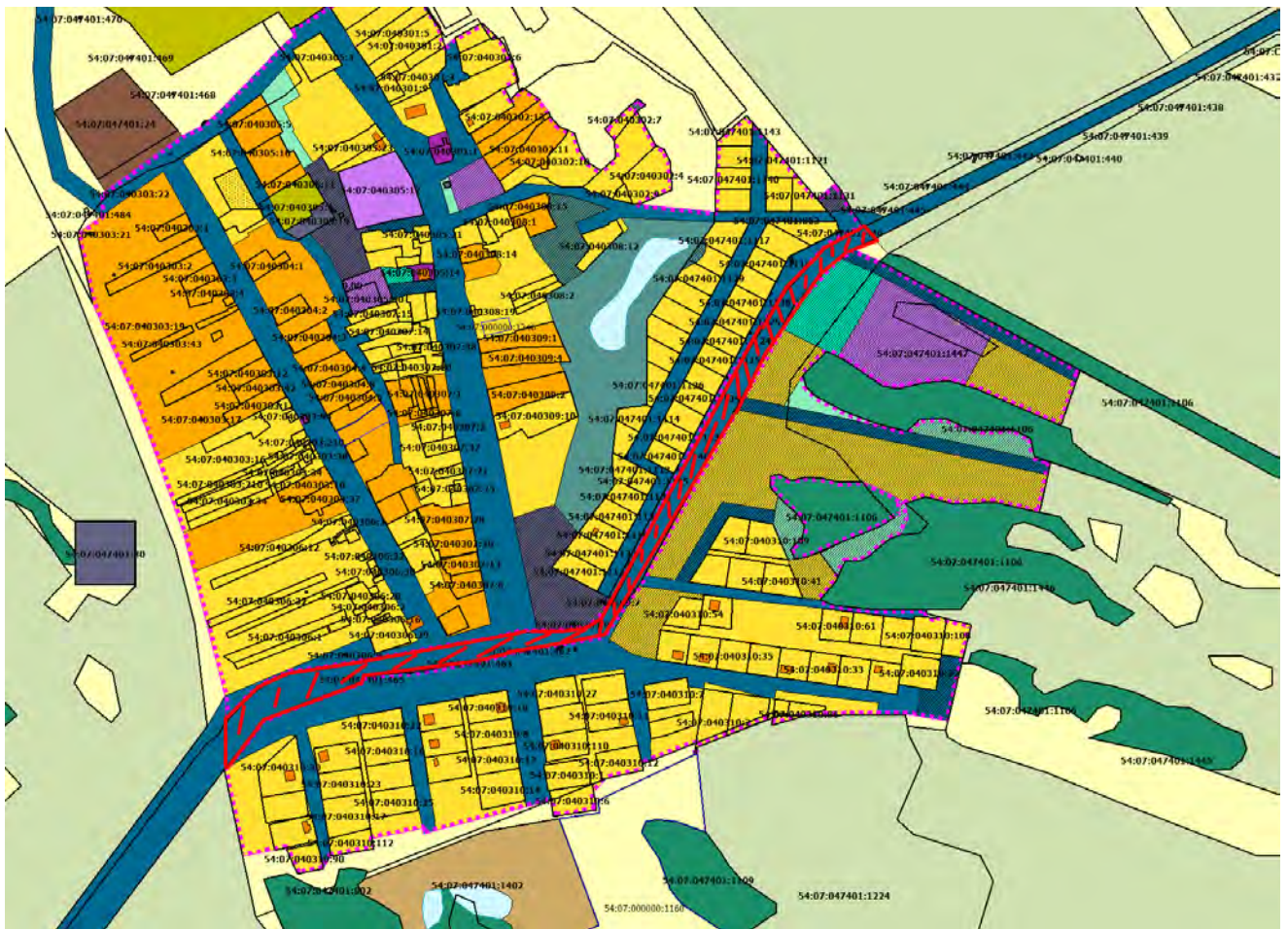
Зелёная заштрихованная часть отнести к функциональной зоне «Планируемая зона застройки индивидуальными жилыми домами»
Красная заштрихованная часть отнести к функциональной зоне «Зона садоводческих или огороднических некоммерческих товариществ»

*Приложение № 44
к протоколу общественных
обсуждений от 23.04.2024*



Включить заштрихованную часть в границы населённого пункта с.Лебедёвка

*Приложение № 45
к протоколу общественных
обсуждений от 23.04.2024*



Включить заштрихованную часть в границы населённого пункта п.Маяк

ЗАКЛЮЧЕНИЕ

о результатах общественных обсуждений по проекту решения о предоставлении разрешения на условно разрешённый вид использования земельного участка или объектов капитального строительства по заявлению Храмова Анатолия Владимировича

24.04.2024

Новосибирская область
г.Искитим

В целях выявления мнения и учета интересов жителей Шибковского сельсовета Искитимского района Новосибирской области по проекту решения о предоставлении разрешения на условно разрешённый вид использования земельного участка или объектов капитального строительства, на основании постановления Главы Искитимского района Новосибирской области от 22.03.2024 № 10-ПГ «О назначении и проведении общественных обсуждений по проекту решения о предоставлении разрешения на условно разрешённый вид использования земельного участка или объектов капитального строительства по заявлению Храмова Анатолия Владимировича» проведены общественные обсуждения по проекту решения о предоставлении разрешения на условно разрешённый вид использования земельного участка или объектов капитального строительства по заявлению Храмова Анатолия Владимировича - запрашиваемый вид использования «Хранение автотранспорта (2.7.1)» в отношении земельного участка схема расположения на кадастровом плане территории которого утверждена постановлением администрации Искитимского района Новосибирской области от 13.10.2023 №1194, площадью 98 кв.м, расположенного по адресу: Российская Федерация, Новосибирская область, Искитимский муниципальный район, сельское поселение Шибковский сельсовет, деревня Евсино, улица Мира №33б (далее – Проект решения).

Информация о назначении общественных обсуждений опубликована в «Вестнике Искитимского района» 29.03.2024 № 10 и размещена на официальном сайте администрации Искитимского района Новосибирской области в информационно-телекоммуникационной сети «Интернет» (<https://iskitimr.nso.ru/>).

Срок проведения общественных обсуждений с 29.03.2024 по 26.04.2024.

Срок, в течении которого принимались предложения и замечания участников общественных обсуждений – с 05.04.2024 по 22.04.2024.

По результатам общественных обсуждений подготовлен протокол общественных обсуждений по Проекту решения о предоставлении разрешения на условно разрешённый вид использования земельного участка или объектов капитального строительства по заявлению Храмова Анатолия Владимировича от 24.04.2024.

В рамках проведения общественных обсуждений по Проекту решения предложений и замечаний не поступало.

По результатам проведения общественных обсуждений по Проекту решения подготовлено следующее заключение:

1. Общественные обсуждения по Проекту решения считать состоявшимися.
2. Процедура проведения общественных обсуждений по Проекту решения осуществлена в соответствии с Градостроительным кодексом Российской Федерации, Федеральным законом от 21.07.2014 №212-ФЗ «Об основах общественного контроля в Российской Федерации», Федеральным законом от 06.10.2003 №131-ФЗ «Об общих принципах организации местного самоуправления в Российской Федерации», Законом Новосибирской области от 18.12.2015 №27-ОЗ «О перераспределении полномочий между органами местного самоуправления муниципальных образований Новосибирской области и органами государственной власти Новосибирской области и внесении изменения в статью 3 Закона Новосибирской области «Об отдельных вопросах организации местного самоуправления в Новосибирской области»», постановлением Правительства Новосибирской области от 29.02.2016 №57-п «Об установлении Порядка взаимодействия между органами местного самоуправления муниципальных образований Новосибирской области и министерством строительства Новосибирской области при реализации ими перераспределённых полномочий», Уставом Искитимского муниципального района Новосибирской области, решением Совета депутатов Искитимского района Новосибирской области от 19.12.2023 №211 «Об утверждении Порядка об организации и проведении общественных обсуждений по вопросам градостроительной деятельности на территории Искитимского района Новосибирской области», на основании постановления главы Искитимского района Новосибирской области от 22.03.2024 № 10-ПГ «О назначении и проведении общественных обсуждений по проекту решения о предоставлении разрешения на условно разрешенный вид использования земельного участка или объектов капитального строительства по заявлению Храмова Анатолия Владимировича».
3. Рекомендовано утвердить Проект решения о предоставлении разрешения на условно разрешённый вид использования земельного участка или объектов капитального строительства по заявлению Храмова Анатолия Владимировича.

Председатель

А.И.Колотий _____
(подпись)

Секретарь

М.В.Гарбачевская _____
(подпись)

ЗАКЛЮЧЕНИЕ

о результатах общественных обсуждений по вопросу предоставления разрешения на отклонение от предельных параметров разрешенного строительства, реконструкции объектов капитального строительства по заявлению администрации Искитимского района Новосибирской области

24.04.2024

Новосибирская область
г.Искитим

В целях выявления мнения и учета интересов жителей Бурмистровского сельсовета Искитимского района Новосибирской области по вопросу предоставления разрешения на отклонение от предельных параметров разрешенного строительства, реконструкции объектов капитального строительства, на основании постановления Главы Искитимского района Новосибирской области от 22.03.2024 № 09-ПГ «О назначении и проведении общественных обсуждений по вопросу предоставления разрешения на отклонение от предельных параметров разрешенного строительства, реконструкции объектов капитального строительства по заявлению администрации Искитимского района Новосибирской области» проведены общественные обсуждения по вопросу предоставления разрешения на отклонение от предельных параметров разрешенного строительства, реконструкции объектов капитального строительства по заявлению администрации Искитимского района Новосибирской области в отношении земельного участка с кадастровым номером 54:07:041001:2137, площадью 2237 кв.м, расположенного по адресу: Российская Федерация, Новосибирская область, Искитимский р-н, д.Бурмистрово, ул.Береговая – в части уменьшения минимального процента застройки с 20% до 3% в границах земельного участка (далее – Проект решения).

Информация о назначении общественных обсуждений опубликована в «Вестнике Искитимского района» 29.03.2024 № 10 и размещена на официальном сайте администрации Искитимского района Новосибирской области в информационно-телекоммуникационной сети «Интернет» (<https://iskitimr.nso.ru/>).

Срок проведения общественных обсуждений с 29.03.2024 по 26.04.2024.

Срок, в течении которого принимались предложения и замечания участников общественных обсуждений – с 05.04.2024 по 22.04.2024.

По результатам общественных обсуждений подготовлен протокол общественных обсуждений по Проекту решения по вопросу предоставления разрешения на отклонение от предельных параметров разрешенного строительства, реконструкции объектов капитального строительства по заявлению администрации Искитимского района Новосибирской области от 24.04.2024.

В рамках проведения общественных обсуждений по Проекту решения предложений и замечаний не поступало.

По результатам проведения общественных обсуждений по Проекту решения подготовлено следующее заключение:

1. Общественные обсуждения по Проекту решения считать состоявшимися.
2. Процедура проведения общественных обсуждений по Проекту решения осуществлена в соответствии с Градостроительным кодексом Российской Федерации, Федеральным законом от 21.07.2014 №212-ФЗ «Об основах общественного контроля в Российской Федерации», Федеральным законом от 06.10.2003 №131-ФЗ «Об общих принципах организации местного самоуправления в Российской Федерации», Законом Новосибирской области от 18.12.2015 №27-ОЗ «О перераспределении полномочий между органами местного самоуправления муниципальных образований Новосибирской области и органами государственной власти Новосибирской области и внесении изменения в статью 3 Закона Новосибирской области «Об отдельных вопросах организации местного самоуправления в Новосибирской области»», постановлением Правительства Новосибирской области от 29.02.2016 №57-п «Об установлении Порядка взаимодействия между органами местного самоуправления муниципальных образований Новосибирской области и министерством строительства Новосибирской области при реализации ими перераспределённых полномочий», Уставом Искитимского муниципального района Новосибирской области, решением Совета депутатов Искитимского района Новосибирской области от 19.12.2023 №211 «Об утверждении Порядка об организации и проведении общественных обсуждений по вопросам градостроительной деятельности на территории Искитимского района Новосибирской области», на основании постановления главы Искитимского района Новосибирской области от 22.03.2024 № 09-ПГ «О назначении и проведении общественных обсуждений по вопросу предоставления разрешения на отклонение от предельных параметров разрешенного строительства, реконструкции объектов капитального строительства по заявлению администрации Искитимского района Новосибирской области».
3. Рекомендовано утвердить Проект решения по вопросу предоставления разрешения на отклонение от предельных параметров разрешенного строительства, реконструкции объектов капитального строительства по заявлению администрации Искитимского района Новосибирской области.

Председатель

А.И.Колотий _____
(подпись)

Секретарь

М.В.Гарбачевская _____
(подпись)

**ОФИЦИАЛЬНАЯ ИНФОРМАЦИЯ
СОВЕТА ДЕПУТАТОВ ИСКИТИМСКОГО РАЙОНА**

**РАСПОРЯЖЕНИЕ №14-Р СОВЕТА ДЕПУТАТОВ ИСКИТИМСКОГО РАЙОНА
НОВОСИБИРСКОЙ ОБЛАСТИ от 23.04.2024 г. г.Искитим**

«О созыве 35-ой очередной сессии Совета депутатов»

Созвать тридцать пятую очередную выездную сессию Совета депутатов Искитимского района четвертого созыва **02 мая 2024 года в 12-00** часов в зале Дома культуры п.Листвянский с повесткой:

| | | |
|----|--|---|
| 1 | О внесении изменений в решение 33-ой очередной сессии Совета депутатов от 19.12.2023 года № 209 «О бюджете Искитимского района Новосибирской области на 2024 год и плановый период 2025 и 2026 годов»(в редакции решения от 20.02.2024 № 217) | Сотникова Е.Г.- начальник управления финансов и налоговой политики района |
| 2 | О внесении изменений в Положение «О бюджетном процессе в Искитимском муниципальном районе Новосибирской области» утвержденное решением 31-ой сессии Совета депутатов Искитимского района Новосибирской области от 24.10.2023 №198 | Сотникова Е.Г.- начальник управления финансов и налоговой политики района |
| 3 | О внесении изменений в Положение о порядке предоставления иных межбюджетных трансфертов из бюджета Искитимского района Новосибирской области бюджетам поселений Искитимского района Новосибирской области , утвержденное решением 17-ой сессии Совета депутатов Искитимского района Новосибирской области третьего созыва от 20.06.2017 №127 | Сотникова Е.Г.- начальник управления финансов и налоговой политики района |
| 4 | Об утверждении отчета о работе Совета депутатов Искитимского района за 2023 год | Истратенко Г.М.-председатель Совета депутатов района |
| 5 | Об отчете выполнения программы реализации наказов за 2023 год | Истратенко Г.М.-председатель Совета депутатов района |
| 6. | Об аудиторев Ревизионной комиссии Искитимского района Новосибирской области | Вишняков И.Е.-председатель Ревизионной комиссии района |
| 7 | О назначении публичных слушаний | Истратенко Г.М.-председатель Совета |

| | | |
|---|---|--|
| | по вопросу о проекте решения «Об исполнении бюджета Искитимского района за 2023 год» | депутатов района |
| 8 | Отчет начальника Межмуниципального отдела МВД России «Искитимский» о результатах оперативно-служебной деятельности Межмуниципального Отдела МВД России «Искитимский» за 12 месяцев 2023 года и задачах на предстоящий период | Елагин С.Ф.- Начальник межмуниципального отдела МВД России «Искитимский»полковник полиции |

Ответственным за подготовку вопросов предоставить в Совет депутатов проекты решений на бумажных и электронных носителях, оформленные в соответствии с требованиями Регламента Совета депутатов района и Инструкции по делопроизводству.

Председатель Совета

Г.М.Истратенко