

Вестник Искитимского района

www.iskitimr.nso.ru

Официальный вестник органов местного самоуправления Искитимского района

СОДЕРЖАНИЕ


I глава. Официальная информация главы администрации Искитимского района

| Наименование документа | Стр. |
|---|------|
| Пост. №32-ПГ от 28.08.2024г. «О назначении и проведении общественных обсуждений по проекту решения о предоставлении разрешения на условно разрешенный вид использования земельного участка или объектов капитального строительства по заявлению Богданова Юрия Викторовича в отношении земельного участка с кадастровым номером 54:07:044104:771» (с приложениями) | 3 |
| Пост. №33-ПГ от 28.08.2024г. О назначении и проведении общественных обсуждений по проекту изменений в правила землепользования и застройки Гусельниковского сельсовета Искитимского района Новосибирской области (с приложениями) | 10 |
| Пост. №34-ПГ от 28.08.2024г. О назначении и проведении общественных обсуждений по проекту изменений в правила землепользования и застройки Промышленного сельсовета Искитимского района Новосибирской области (с приложениями) | 17 |

II глава. Официальная информация администрации Искитимского района

| Наименование документа | Стр. |
|---|------|
| Пост. №989 от 22.08.2024г. Об установлении публичного сервитута (с приложением) | 24 |
| Пост. №990 от 22.08.2024г. О внесении изменений в постановление администрации Искитимского района Новосибирской области от 10.11.2023 № 1299 «Об обеспечении питанием на льготных условиях детей граждан, являющихся участниками специальной военной операции» | 54 |
| Пост. №994 от 22.08.2024г. О внесении изменений в постановление администрации Искитимского района Новосибирской области от 27.12.2013 № 3515 «О плате, взимаемой с родителей (законных представителей) за присмотр и уход за детьми, осваивающими образовательные программы дошкольного образования в муниципальных дошкольных образовательных организациях и муниципальных общеобразовательных организациях Искитимского района Новосибирской области, осуществляющих образовательную деятельность» | 56 |
| Пост. №995 от 22.08.2024г. Об утверждении Положения об организации ведения государственной информационной системы обеспечения градостроительной | 58 |

| | |
|---|-----|
| деятельности Искитимского района Новосибирской области (с приложением) | |
| Пост. №1000 от 22.08.2024г. Об установлении публичного сервитута (с приложением) | 66 |
| Пост. №1009 от 23.08.2024г. О проведении Молодецких игр среди районных команд «Движение Первых» и Всероссийского детско-юношеского военно-патриотического общественного движения «Юнармия» на Кубок Главы Искитимского района | 73 |
| Пост. №1010 от 23.08.2024г. О создании районного Центра патриотического воспитания и юнармейской подготовки Дом «Юнармии» | 74 |
| Пост. №1011 от 23.08.2024г. О внесении изменений в Положение о проведении районного конкурса детских рисунков «Охрана труда глазами детей», утвержденное постановлением администрации Искитимского района Новосибирской области от 01.09.2021 № 928 | 79 |
| Пост. №1012 от 23.08.2024г. О проведении конкурсных мероприятий, посвящённых 90-летию Искитимского района (с приложениями) | 80 |
| Пост. №1056 от 28.08.2024г. Об утверждении Положения «О порядке выдачи согласия на строительство, реконструкцию, проведение капитального ремонта, ремонта пересечений и примыканий к автомобильным дорогам общего пользования местного значения Искитимского района Новосибирской области» (с приложением) | 115 |
| ОПОВЕЩЕНИЕ о начале общественных обсуждений по проекту внесения изменений в правила землепользования и застройки Гусельниковского сельсовета Искитимского района Новосибирской области | 120 |
| ОПОВЕЩЕНИЕ о начале общественных обсуждений по проекту внесения изменений в правила землепользования и застройки Промышленного сельсовета Искитимского района Новосибирской области | 122 |
| ОПОВЕЩЕНИЕ о начале общественных обсуждений по проекту решения о предоставлении разрешения на условно разрешенный вид использования земельного участка или объектов капитального строительства по заявлению Богданова Юрия Викторовича в отношении земельного участка с кадастровым номером 54:07:044104:771 | 124 |

| | | |
|---|--|--|
|  <p>Вестник Искитимского района www.iskitimr.nso.ru</p> | <p>Главный редактор Звягина И. А. E-mail: press_ir@mail.ru Тел. (838343) 7-99-39</p> <p>УЧРЕДИТЕЛЬ: Администрация Искитимского района. 633209, НСО, г. Искитим, ул. Пушкина, 51</p> | <p>Отпечатано в администрации Искитимского района: 633209, НСО, г. Искитим, ул. Пушкина, 51</p> <p>Тираж 9 экз. Распространяется бесплатно</p> |
|---|--|--|

ГЛАВА ИСКИТИМСКОГО РАЙОНА НОВОСИБИРСКОЙ ОБЛАСТИ

ПОСТАНОВЛЕНИЕ 28.08.2024 №32-ПГ г.Искитим

О назначении и проведении общественных обсуждений по проекту решения о предоставлении разрешения на условно разрешенный вид использования земельного участка или объектов капитального строительства по заявлению Богданова Юрия Викторовича в отношении земельного участка с кадастровым номером 54:07:044104:771

В целях выявления мнения и учета интересов жителей Евсинского сельсовета Искитимского района Новосибирской области по проекту решения о предоставлении разрешения на условно разрешенный вид использования земельного участка или объектов капитального строительства, в соответствии с Градостроительным кодексом Российской Федерации, Федеральным законом от 21.07.2014 № 212-ФЗ «Об основах общественного контроля в Российской Федерации», Федеральным законом от 06.10.2003 № 131-ФЗ «Об общих принципах организации местного самоуправления в Российской Федерации», Федеральным законом от 14.03.2022 № 58-ФЗ «О внесении изменений в отдельные законодательные акты Российской Федерации», Законом Новосибирской области от 18.12.2015 №27-ОЗ «О перераспределении полномочий между органами местного самоуправления муниципальных образований Новосибирской области и органами государственной власти Новосибирской области и внесении изменения в статью 3 Закона Новосибирской области «Об отдельных вопросах организации местного самоуправления в Новосибирской области», постановлением Правительства Новосибирской области от 29.02.2016 №57-п «Об установлении Порядка взаимодействия между органами местного самоуправления муниципальных образований Новосибирской области и министерством строительства Новосибирской области при реализации ими перераспределённых полномочий», Уставом Искитимского муниципального района Новосибирской области, решением Совета депутатов Искитимского района Новосибирской области от 19.12.2023 №211 «Об утверждении Порядка организации и проведения общественных обсуждений по вопросам градостроительной деятельности на территории Искитимского района Новосибирской области»

ПОСТАНОВЛЯЮ:

1. Назначить и провести общественные обсуждения по проекту решения о предоставлении разрешения на условно разрешенный вид использования земельного участка или объектов капитального строительства по заявлению Богданова Юрия Викторовича – запрашиваемый вид использования «Магазины (4.4)» в отношении земельного участка с кадастровым номером 54:07:044104:771, площадью 891 кв.м, расположенного по адресу: Новосибирская область, Искитимский район, ст.Евсино, ул.Солнечная, участок 2 (далее – Проект). Перечень информационных материалов по Проекту прилагается (Приложение 1).

2. Организатором общественных обсуждений по Проекту, осуществляющим организационные действия по подготовке и проведению общественных обсуждений, является администрация Искитимского района Новосибирской области. Ответственной за организацию проведения общественных обсуждений является рабочая группа по вопросам градостроительной деятельности, состав рабочей группы определен согласно Приложению 2.

3. Определить местонахождение рабочей группы по адресу: Новосибирская область, г.Искитим, ул.Чайковского, 47. Почтовый адрес: 633208, Новосибирская область, г.Искитим, ул.Чайковского, 47. Электронная почта: striskraion@yandex.ru. Контактный телефон 8(383-43) 7-90-38.

4. Рабочей группе подготовить оповещение о начале общественных обсуждений по Проекту и опубликовать его в «Вестнике Искитимского района Новосибирской области» и на официальном сайте администрации Искитимского района Новосибирской области в информационно-телекоммуникационной сети «Интернет» (<https://iskitimr.nso.ru/>). Организовать размещение оповещения о начале общественных обсуждений на информационных стендах в населённых пунктах Евсинского сельсовета Искитимского района Новосибирской области в соответствии с Приложением 3.

5. Срок проведения общественных обсуждений по Проекту, подлежащему рассмотрению определить с 30.08.2024 – 20.09.2024.

6. Рабочей группе опубликовать информационные материалы по Проекту с 30.08.2024 по 05.09.2024 в федеральной информационной системе Платформа обратной связи (<https://pos.gosuslugi.ru/>), а также разместить экспозицию.

7. В период с 06.09.2024 по 13.09.2024 с материалами Проекта можно ознакомиться посредством федеральной информационной системы Платформа обратной связи (<https://pos.gosuslugi.ru/>), а также в рамках проведения экспозиции по адресу: Новосибирская область, г.Искитим, ул.Чайковского, 47 и в администрации Евсинского сельсовета, Новосибирская область, Искитимский район, ст.Евсино, ул.Гагарина, 38Б.

8. Консультирование посетителей экспозиции Проекта проводится в период с 06.09.2024 по 13.09.2024 по адресу: Новосибирская область, г.Искитим, ул.Чайковского, 47, в рабочие дни с 08:00 до 16:00 (обеденный перерыв с 13-00 до 14-00).

9. Ответственным за консультирование посетителей экспозиции, ведение журнала посетителей экспозиции и регистрацию предложений и замечаний, вносимых участниками общественных обсуждений, назначить представителя организатора общественных обсуждений из состава рабочей группы - эксперта МКУ ИР «УКС» Гарбачевскую Майю Владимировну, контактный телефон: 8(383-43) 7-90-38.

10. Участниками общественных обсуждений по Проекту являются граждане, постоянно проживающие на территории, в отношении которой подготовлен Проект, правообладатели находящихся в границах этой территории земельных участков и (или) расположенных на них объектов капитального строительства, а также правообладатели помещений, являющихся частью указанных объектов

капитального строительства. Участники общественных обсуждений в целях идентификации представляют сведения о себе (фамилию, имя, отчество (при наличии), дату рождения, адрес места жительства (регистрации) – для физических лиц; наименование, основной государственный регистрационный номер, место нахождения и адрес – для юридических лиц) с приложением документов, подтверждающих такие сведения. Участники общественных обсуждений, являющиеся правообладателями соответствующих земельных участков и (или) расположенных на них объектов капитального строительства и (или) помещений, являющихся частью указанных объектов капитального строительства, также представляют сведения соответственно о таких земельных участках, объектах капитального строительства, помещениях, являющихся частью указанных объектов капитального строительства, из Единого государственного реестра недвижимости и иные документы, устанавливающие или удостоверяющие их права на такие земельные участки, объекты капитального строительства, помещения, являющиеся частью указанных объектов капитального строительства.

11. В период размещения Проекта, подлежащего рассмотрению на общественных обсуждениях, участники общественных обсуждений, прошедшие в соответствии с п.10 настоящего постановления идентификацию, имеют право вносить предложения и замечания, касающиеся Проекта с 06.09.2024 по 13.09.2024:

- посредством федеральной информационной системы Платформа обратной связи (<https://pos.gosuslugi.ru/>);

- посредством информационно-телекоммуникационной сети «Интернет», направив предложения по адресу электронной почты: striskraion@yandex.ru или в письменной форме в адрес рабочей группы по адресу: 633208, Новосибирская область, Искитимский район, г.Искитим, ул.Чайковского, 47, согласно Приложению 4;

- посредством записи в журнале учёта посетителей экспозиции Проекта, подлежащего рассмотрению на общественных обсуждениях.

12. Постановление опубликовать в «Вестнике Искитимского района» и разместить на официальном сайте администрации Искитимского района Новосибирской области в информационно-телекоммуникационной сети «Интернет» (<https://iskitimr.nso.ru/>).

13. Рабочей группе подготовить и оформить протокол и заключение о результатах общественных обсуждений. Опубликовать заключение в «Вестнике Искитимского района» и разместить в федеральной информационной системе Платформа обратной связи (<https://pos.gosuslugi.ru/>), а также на официальном сайте администрации Искитимского района Новосибирской области в информационно-телекоммуникационной сети «Интернет» (<https://iskitimr.nso.ru/>).

14. Контроль за исполнением постановления возложить на заместителя главы администрации района по вопросам ЖКХ, энергетики, газификации, строительства, архитектуры и дорожного строительства Колотия А.И.

ПРИЛОЖЕНИЕ 1
к постановлению главы
Искитимского района
от 29.08.2024 № 32-ПГ

Перечень информационных материалов к Проекту

Проект приказа о предоставлении разрешения на условно разрешенный вид использования земельного участка или объектов капитального строительства по заявлению Богданова Юрия Викторовича – запрашиваемый вид использования «Магазины (4.4)» в отношении земельного участка с кадастровым номером 54:07:044104:771, площадью 891 кв.м, расположенного по адресу: Новосибирская область, Искитимский район, ст.Евсино, ул.Солнечная, участок 2.

**ПРИЛОЖЕНИЕ 2 к постановлению
главы Искитимского района
от 29.08.2024 № 32-ПГ**

Состав рабочей группы по вопросам градостроительной деятельности

Колотий А.И. – заместитель главы администрации района по вопросам ЖКХ, энергетики, газификации, строительства, архитектуры и дорожного строительства – председатель рабочей группы;

Зубарева С.С. – начальник управления архитектуры и градостроительства администрации Искитимского района Новосибирской области;

Храмцова Л.И. – начальник управления по имуществу и земельным отношениям администрации Искитимского района Новосибирской области;

Новак А.Н. – директор МКУ ИР «УКС» (по согласованию);

Кругликов А.Б. – глава Чернореченского сельсовета Искитимского района Новосибирской области (по согласованию);

Гарбачевская М.В. – эксперт МКУ ИР «УКС» - секретарь (по согласованию).

ПРИЛОЖЕНИЕ 3
к постановлению главы
Искитимского района
от 29.08.2024 № 32-ПГ

Перечень мест, оборудованных информационными стендами, для размещения оповещения о начале общественных обсуждений в населённых пунктах Евсинского сельсовета Искитимского района Новосибирской области

- ст.Евсино, ул.Гагарина, 38б (информационный стенд в помещении администрации);
- д.Ургун, ул.Киселёвская, 5 (автобусная остановка – информационный стенд);
- д.Шадрино, ул.Берговая, 2а (сельский клуб – информационная доска);
- д.Шадрино, ул.Центральная, 1а (продовольственный магазин – информационная доска).

ПРИЛОЖЕНИЕ 4
к постановлению главы
Искитимского района
от 29.08.2024 № 32-ПГ

ПРЕДЛОЖЕНИЯ И ЗАМЕЧАНИЯ,
касающиеся проекта, подлежащего рассмотрению на общественных
обсуждениях

| № п/п | Текст структурной единицы проекта | Содержание предложения, замечания | Обоснование необходимости учесть данное предложение, замечание |
|-------|-----------------------------------|-----------------------------------|--|
| 1 | | | |
| 2 | | | |
| 3 | | | |
| 4 | | | |
| 5 | | | |
| 6 | | | |
| 7 | | | |

Фамилия, имя, отчество (при наличии) физического лица, представителя юридического лица/наименование, ОГРН юридического лица

Дата рождения (для физических лиц) _____

Адрес места жительства (регистрации) физического лица/место нахождения и адрес юридического лица _____

Согласен на обработку указанных персональных данных.

* Приложение:

1.

2.

* Документы, указанные в части 12 статьи 5.1 Градостроительного кодекса Российской Федерации, за исключением случая, указанного в части 13 статьи 5.1 Градостроительного кодекса Российской Федерации.

Личная подпись, дата _____

ГЛАВА ИСКИТИМСКОГО РАЙОНА НОВОСИБИРСКОЙ ОБЛАСТИ

ПОСТАНОВЛЕНИЕ 28.08.2024 №33-ПГ г.Искитим

О назначении и проведении общественных обсуждений по проекту изменений в правила землепользования и застройки Гусельниковского сельсовета Искитимского района Новосибирской области

В целях выявления и учёта мнения, а также интересов жителей Гусельниковского сельсовета Искитимского района Новосибирской области по проекту изменений в правила землепользования и застройки Гусельниковского сельсовета Искитимского района Новосибирской области, в соответствии с Градостроительным кодексом Российской Федерации, Федеральным законом от 21.07.2014 № 212-ФЗ «Об основах общественного контроля в Российской Федерации», Федеральным законом от 06.10.2003 № 131-ФЗ «Об общих принципах организации местного самоуправления в Российской Федерации», Федеральным законом от 14.03.2022 № 58-ФЗ «О внесении изменений в отдельные законодательные акты Российской Федерации», Законом Новосибирской области от 18.12.2015 № 27-ОЗ «О перераспределении полномочий между органами местного самоуправления муниципальных образований Новосибирской области и органами государственной власти Новосибирской области и внесении изменения в статью 3 Закона Новосибирской области «Об отдельных вопросах организации местного самоуправления в Новосибирской области», постановлением Правительства Новосибирской области от 29.02.2016 №57-п «Об установлении Порядка взаимодействия между органами местного самоуправления муниципальных образований Новосибирской области и министерством строительства Новосибирской области при реализации ими перераспределённых полномочий», Уставом Искитимского муниципального района Новосибирской области, решением Совета депутатов Искитимского района от 19.12.2023 №211 «Об утверждении Порядка организации и проведения общественных обсуждений по вопросам градостроительной деятельности на территории Искитимского района Новосибирской области»

ПОСТАНОВЛЯЮ:

1. Назначить и провести общественные обсуждения по Проекту изменений в правила землепользования и застройки Гусельниковского сельсовета Искитимского района Новосибирской области (далее – Проект изменений). Перечень информационных материалов к Проекту изменений прилагается (Приложение 1).

2. Организатором общественных обсуждений по Проекту изменений, осуществляющим организационные действия по подготовке и проведению общественных обсуждений, является администрация Искитимского района Новосибирской области. Ответственной за организацию проведения общественных обсуждений является рабочая группа по вопросам градостроительной деятельности, состав рабочей группы согласно Приложению 2.

3. Определить местонахождение рабочей группы по адресу: Новосибирская область, г.Искитим, ул.Чайковского, 47. Почтовый адрес: 633208, Новосибирская область, г.Искитим, ул.Чайковского, 47. Электронная почта: striskraion@yandex.ru. Контактный телефон 8(383-43) 7-90-41.

4. Рабочей группе подготовить оповещение о начале общественных обсуждений по Проекту изменений и опубликовать его в «Вестнике Искитимского района Новосибирской области» и на официальном сайте администрации Искитимского района Новосибирской области в информационно-телекоммуникационной сети «Интернет» (<https://iskitimr.nso.ru/>). Организовать размещение оповещения о начале общественных обсуждений на информационных стендах в населённых пунктах Гусельниковского сельсовета Искитимского района Новосибирской области в соответствии с Приложением 3.

5. Срок проведения общественных обсуждений по Проекту изменений, подлежащему рассмотрению определить с 30.08.2024 по 13.09.2024.

6. Рабочей группе опубликовать информационные материалы по Проекту изменений с 30.08.2024 по 05.09.2024 в федеральной информационной системе Платформа обратной связи (<https://pos.gosuslugi.ru/>), а также разместить экспозицию.

7. В период с 06.09.2024 по 11.09.2024 с материалами Проекта изменений можно ознакомиться посредством федеральной информационной системы Платформа обратной связи (<https://pos.gosuslugi.ru/>), а также в рамках проведения экспозиции по адресу: Новосибирская область, г.Искитим, ул.Чайковского, 47 и в администрации Гусельниковского сельсовета Искитимского района по адресу: Новосибирская область, Искитимский район, с.Гусельниково, ул.Центральная 9.

8. Консультирование посетителей экспозиции Проекта изменений проводится в период с 06.09.2024 по 11.09.2024 по адресу: Новосибирская область, г.Искитим, ул.Чайковского, 47, в рабочие дни с 08:00 до 16:00 (обеденный перерыв с 13-00 до 14-00).

9. Ответственным за консультирование посетителей экспозиции, ведение журнала посетителей экспозиции и регистрацию предложений и замечаний, вносимых участниками общественных обсуждений, назначить представителя организатора общественных обсуждений из состава рабочей группы - эксперта МКУ ИР «УКС» Строкова Степана Викторовича, контактный телефон: 8 (383-43) 7-90-40.

10. Участниками общественных обсуждений по Проекту изменений являются граждане, постоянно проживающие на территории, в отношении которой подготовлен Проект изменений, правообладатели находящихся в границах этой территории земельных участков и (или) расположенных на них объектов капитального строительства, а также правообладатели помещений, являющихся частью указанных объектов капитального строительства. Участники общественных обсуждений в целях идентификации представляют сведения о себе (фамилию, имя, отчество (при наличии), дату рождения, адрес места жительства (регистрации) – для физических лиц; наименование, основной государственный регистрационный номер, место нахождения и адрес – для юридических лиц) с приложением документов, подтверждающих такие сведения. Участники общественных обсуждений, являющиеся правообладателями соответствующих земельных участков и (или) расположенных на них объектов капитального строительства и (или) помещений, являющихся частью указанных объектов капитального строительства, также представляют сведения соответственно о таких земельных участках, объектах капитального строительства, помещениях, являющихся частью указанных объектов капитального строительства, из Единого государственного реестра недвижимости и иные документы, устанавливающие или удостоверяющие их права на такие земельные участки, объекты капитального строительства, помещения, являющиеся частью указанных объектов капитального строительства.

11. В период размещения Проекта изменений, подлежащего рассмотрению на общественных обсуждениях, участники общественных обсуждений, прошедшие в соответствии с п.10 настоящего постановления идентификацию, имеют право вносить предложения и замечания, касающиеся Проекта изменений с 06.09.2024 по 11.09.2024:

- посредством федеральной информационной системы Платформа обратной связи (<https://pos.gosuslugi.ru/>);

- посредством информационно-телекоммуникационной сети «Интернет», направив предложения по адресу электронной почты: striskraion@yandex.ru, или в письменной форме в адрес рабочей группы по адресу: 633208, Новосибирская область, Искитимский район, г.Искитим, ул.Чайковского, 47, согласно Приложению 4;

- посредством записи в журнале учёта посетителей экспозиции Проекта изменений, подлежащего рассмотрению на общественных обсуждениях.

12. Постановление опубликовать в «Вестнике Искитимского района» и разместить на официальном сайте администрации Искитимского района Новосибирской области в информационно-телекоммуникационной сети «Интернет» (<https://iskitimr.nso.ru/>).

13. Рабочей группе подготовить и оформить протокол и заключение о результатах общественных обсуждений. Опубликовать заключение в «Вестнике Искитимского района» и разместить в федеральной информационной системе Платформа обратной связи (<https://pos.gosuslugi.ru/>), а также на официальном сайте администрации Искитимского района Новосибирской области в информационно-телекоммуникационной сети «Интернет» (<https://iskitimr.nso.ru/>).

14. Контроль за исполнением постановления возложить на заместителя главы администрации района по вопросам ЖКХ, энергетики, газификации, строительства, архитектуры и дорожного строительства Колотия А.И.

Глава района

Ю.В.Саблин

ПРИЛОЖЕНИЕ 1
к постановлению главы Искитимского
района от 28.08.2024 № 33-ПГ

Перечень информационных материалов к Проекту изменений

1. Проект внесения изменений в правила землепользования и застройки Гусельниковского сельсовета Искитимского района Новосибирской области

ПРИЛОЖЕНИЕ 2
к постановлению главы Искитимского
района от 28.08.2024 № 33-ПГ

Состав рабочей группы по вопросам градостроительной деятельности

Колотий А.И. – заместитель главы администрации района по вопросам ЖКХ, энергетики, газификации, строительства, архитектуры и дорожного строительства – председатель рабочей группы;

Строков С.В. – эксперт МКУ ИР «УКС» - секретарь (по согласованию).

Храмцова Л.И. – начальник управления по имуществу и земельным отношениям администрации Искитимского района Новосибирской области;

Новак А.Н. – директор МКУ ИР «УКС» (по согласованию);

Ермачёк Н.Р. – глава Гусельниковского сельсовета Искитимского района Новосибирской области (по согласованию).

ПРИЛОЖЕНИЕ 3
к постановлению главы
Искитимского района
от 28.08.2024 № 33-ПГ

Перечень мест оборудования информационных стендов
для размещения оповещения о начале общественных обсуждений
в населённых пунктах Гусельниковского сельсовета Искитимского района

- с.Гусельниково, ул.Центральная д.9 (Здание администрации Гусельниковского сельсовета),
- с.Белово, ул.Центральная д.45 (Здание клуба),
- д.Девкино, ул.Центральная д.5 (Магазин),
- д.Горлово (Отсутствуют места для размещения информации. Письменная рассылка на руки).

ПРИЛОЖЕНИЕ 4
к постановлению главы
Искитимского района
от 28.08.2024 № 33-ПГ

ПРЕДЛОЖЕНИЯ И ЗАМЕЧАНИЯ,
касающиеся проекта, подлежащего рассмотрению
на общественных обсуждениях

| № п/п | Текст структурной единицы проекта | Содержание предложения, замечания | Обоснование необходимости учесть данное предложение, замечание |
|-------|-----------------------------------|-----------------------------------|--|
| 1 | | | |
| 2 | | | |
| 3 | | | |
| 4 | | | |
| 5 | | | |
| 6 | | | |
| 7 | | | |

Фамилия, имя, отчество (при наличии) физического лица, представителя юридического лица/наименование, ОГРН юридического лица

Дата рождения (для физических лиц) _____

Адрес места жительства (регистрации) физического лица/место нахождения и адрес юридического лица _____

Согласен на обработку указанных персональных данных.

* Приложение:

- 1.
- 2.

* Документы, указанные в части 12 статьи 5.1 Градостроительного кодекса Российской Федерации, за исключением случая, указанного в части 13 статьи 5.1 Градостроительного кодекса Российской Федерации.

Личная подпись, дата _____

ГЛАВА ИСКИТИМСКОГО РАЙОНА НОВОСИБИРСКОЙ ОБЛАСТИ

ПОСТАНОВЛЕНИЕ 28.08.2024 №34-ПГ г.Искитим

О назначении и проведении общественных обсуждений по проекту изменений в правила землепользования и застройки Промышленного сельсовета Искитимского района Новосибирской области

В целях выявления и учёта мнения, а также интересов жителей Промышленного сельсовета Искитимского района Новосибирской области по проекту изменений в правила землепользования и застройки Промышленного сельсовета Искитимского района Новосибирской области, в соответствии с Градостроительным кодексом Российской Федерации, Федеральным законом от 21.07.2014 №212-ФЗ «Об основах общественного контроля в Российской Федерации», Федеральным законом от 06.10.2003 №131-ФЗ «Об общих принципах организации местного самоуправления в Российской Федерации», Федеральным законом от 14.03.2022 №58-ФЗ «О внесении изменений в отдельные законодательные акты Российской Федерации», Законом Новосибирской области от 18.12.2015 №27-ОЗ «О перераспределении полномочий между органами местного самоуправления муниципальных образований Новосибирской области и органами государственной власти Новосибирской области и внесении изменения в статью 3 Закона Новосибирской области «Об отдельных вопросах организации местного самоуправления в Новосибирской области», постановлением Правительства Новосибирской области от 29.02.2016 №57-п «Об установлении Порядка взаимодействия между органами местного самоуправления муниципальных образований Новосибирской области и министерством строительства Новосибирской области при реализации ими перераспределённых полномочий», Уставом Искитимского муниципального района Новосибирской области, решением Совета депутатов Искитимского района от 19.12.2023 №211 «Об утверждении Порядка организации и проведения общественных обсуждений по вопросам градостроительной деятельности на территории Искитимского района Новосибирской области»

ПОСТАНОВЛЯЮ:

1. Назначить и провести общественные обсуждения по Проекту изменений в правила землепользования и застройки Промышленного сельсовета Искитимского района Новосибирской области (далее – Проект изменений). Перечень информационных материалов к Проекту изменений прилагается (Приложение 1).

2. Организатором общественных обсуждений по Проекту изменений, осуществляющим организационные действия по подготовке и проведению общественных обсуждений, является администрация Искитимского района Новосибирской области. Ответственной за организацию проведения общественных обсуждений является рабочая группа по вопросам градостроительной деятельности, состав рабочей группы согласно Приложению 2.

3. Определить местонахождение рабочей группы по адресу: Новосибирская область, г.Искитим, ул.Чайковского, 47. Почтовый адрес: 633208, Новосибирская область, г.Искитим, ул.Чайковского, 47. Электронная почта: striskraion@yandex.ru. Контактный телефон 8(383-43) 7-90-41.

4. Рабочей группе подготовить оповещение о начале общественных обсуждений по Проекту изменений и опубликовать его в «Вестнике Искитимского района Новосибирской области» и на официальном сайте администрации Искитимского района Новосибирской области в информационно-телекоммуникационной сети «Интернет» (<https://iskitimr.nso.ru/>). Организовать размещение оповещения о начале общественных обсуждений на информационных стендах в населённых пунктах Промышленного сельсовета Искитимского района Новосибирской области в соответствии с Приложением 3.

5. Срок проведения общественных обсуждений по Проекту изменений, подлежащему рассмотрению определить с 30.08.2024 по 13.09.2024.

6. Рабочей группе опубликовать информационные материалы по Проекту изменений с 30.08.2024 по 05.09.2024 в федеральной информационной системе Платформа обратной связи (<https://pos.gosuslugi.ru/>), а также разместить экспозицию.

7. В период с 06.09.2024 по 11.09.2024 с материалами Проекта изменений можно ознакомиться посредством федеральной информационной системы Платформа обратной связи (<https://pos.gosuslugi.ru/>), а также в рамках проведения экспозиции по адресу: Новосибирская область, г.Искитим, ул.Чайковского, 47 и в администрации Промышленного сельсовета Искитимского района по адресу: Новосибирская область, Искитимский район, п.Керамкомбинат, ул.Широкая, 18.

8. Консультирование посетителей экспозиции Проекта изменений проводится в период с 06.09.2024 по 11.09.2024 по адресу: Новосибирская область, г.Искитим, ул.Чайковского, 47, в рабочие дни с 08:00 до 16:00 (обеденный перерыв с 13-00 до 14-00).

9. Ответственным за консультирование посетителей экспозиции, ведение журнала посетителей экспозиции и регистрацию предложений и замечаний, вносимых участниками общественных обсуждений, назначить представителя организатора общественных обсуждений из состава рабочей группы - эксперта МКУ ИР «УКС» Строкова Степана Викторовича, контактный телефон: 8 (383-43) 7-90-40.

10. Участниками общественных обсуждений по Проекту изменений являются граждане, постоянно проживающие на территории, в отношении которой подготовлен Проект изменений, правообладатели находящихся в границах этой территории земельных участков и (или) расположенных на них объектов капитального строительства, а также правообладатели помещений, являющихся частью указанных объектов капитального строительства. Участники общественных обсуждений в целях идентификации представляют сведения о себе (фамилию, имя, отчество (при наличии), дату рождения, адрес места жительства (регистрации) – для физических лиц; наименование, основной государственный регистрационный номер, место нахождения и адрес – для юридических лиц) с приложением документов, подтверждающих такие сведения. Участники общественных обсуждений, являющиеся правообладателями соответствующих земельных участков и (или) расположенных на них объектов капитального строительства и (или) помещений, являющихся частью указанных объектов капитального строительства, также представляют сведения соответственно о таких земельных участках, объектах капитального строительства, помещениях, являющихся частью указанных объектов капитального строительства, из Единого государственного реестра недвижимости и иные документы, устанавливающие или удостоверяющие их права на такие земельные участки, объекты капитального строительства, помещения, являющиеся частью указанных объектов капитального строительства.

11. В период размещения Проекта изменений, подлежащего рассмотрению на общественных обсуждениях, участники общественных обсуждений, прошедшие в соответствии с п.10 настоящего постановления идентификацию, имеют право вносить предложения и замечания, касающиеся Проекта изменений с 06.09.2024 по 11.09.2024:

- посредством федеральной информационной системы Платформа обратной связи (<https://pos.gosuslugi.ru/>);

- посредством информационно-телекоммуникационной сети «Интернет», направив предложения по адресу электронной почты: striskraion@yandex.ru, или в письменной форме в адрес рабочей группы по адресу: 633208, Новосибирская область, Искитимский район, г.Искитим, ул.Чайковского, 47, согласно Приложению 4;

- посредством записи в журнале учёта посетителей экспозиции Проекта изменений, подлежащего рассмотрению на общественных обсуждениях.

12. Постановление опубликовать в «Вестнике Искитимского района» и разместить на официальном сайте администрации Искитимского района Новосибирской области в информационно-телекоммуникационной сети «Интернет» (<https://iskitimr.nso.ru/>).

13. Рабочей группе подготовить и оформить протокол и заключение о результатах общественных обсуждений. Опубликовать заключение в «Вестнике Искитимского района» и разместить в федеральной информационной системе Платформа обратной связи (<https://pos.gosuslugi.ru/>), а также на официальном сайте администрации Искитимского района Новосибирской области в информационно-телекоммуникационной сети «Интернет» (<https://iskitimr.nso.ru/>).

14. Контроль за исполнением постановления возложить на заместителя главы администрации района по вопросам ЖКХ, энергетики, газификации, строительства, архитектуры и дорожного строительства Колотия А.И.

Глава района

Ю.В.Саблин

ПРИЛОЖЕНИЕ 1
к постановлению главы
Искитимского района
от 28.08.2024 № 34-ПГ

Перечень информационных материалов к Проекту изменений

1. Проект внесения изменений в правила землепользования и застройки
Промышленного сельсовета Искитимского района Новосибирской области.

ПРИЛОЖЕНИЕ 2
к постановлению главы
Искитимского района
от 28.08.2024 № 34-ПГ

Состав рабочей группы по вопросам градостроительной деятельности

Колотий А.И. – заместитель главы администрации района по вопросам ЖКХ, энергетики, газификации, строительства, архитектуры и дорожного строительства – председатель рабочей группы;

Строков С.В. – эксперт МКУ ИР «УКС» - секретарь (по согласованию).

Храмцова Л.И. – начальник управления по имуществу и земельным отношениям администрации Искитимского района Новосибирской области;

Новак А.Н. – директор МКУ ИР «УКС» (по согласованию);

Кутюн К.Э. – глава Промышленного сельсовета Искитимского района Новосибирской области (по согласованию).

ПРИЛОЖЕНИЕ 3
к постановлению главы
Искитимского района
от 28.08.2024 № 34-ПГ

Перечень мест оборудования информационных стендов
для размещения оповещения о начале общественных обсуждений в населённых
пунктах Промышленного сельсовета Искитимского района

- п.Керамкомбинат, ул.Центральная, 20 (Отделение почтовой связи, информационный стенд);
- п.Керамкомбинат, ул.Центральная 5 (Дом культуры);
- п.Керамкомбинат, ул.Торговая площадь 1 (Магазин «Берёзка»);
- п.Керамкомбинат, ул.Широкая 18 (администрация Промышленного сельсовета, информационный стенд).

ПРИЛОЖЕНИЕ 4
к постановлению главы
Искитимского района
от 28.08.2024 № 34-ПГ

ПРЕДЛОЖЕНИЯ И ЗАМЕЧАНИЯ,
касающиеся проекта, подлежащего рассмотрению
на общественных обсуждениях

| № п/п | Текст структурной единицы проекта | Содержание предложения, замечания | Обоснование необходимости учесть данное предложение, замечание |
|-------|-----------------------------------|-----------------------------------|--|
| 1 | | | |
| 2 | | | |
| 3 | | | |
| 4 | | | |
| 5 | | | |
| 6 | | | |
| 7 | | | |

Фамилия, имя, отчество (при наличии) физического лица, представителя юридического лица/наименование, ОГРН юридического лица

Дата рождения (для физических лиц) _____

Адрес места жительства (регистрации) физического лица/место нахождения и адрес юридического лица _____

Согласен на обработку указанных персональных данных.

* Приложение:

1.

2.

* Документы, указанные в части 12 статьи 5.1 Градостроительного кодекса Российской Федерации, за исключением случая, указанного в части 13 статьи 5.1 Градостроительного кодекса Российской Федерации.

Личная подпись, дата _____

**АДМИНИСТРАЦИЯ
ИСКИТИМСКОГО РАЙОНА НОВОСИБИРСКОЙ ОБЛАСТИ**

**ПОСТАНОВЛЕНИЕ
22.08.2024 №989 г. Искитим**

Об установлении публичного сервитута

По результатам рассмотрения ходатайства Публичного акционерного общества «Ростелеком» об установлении публичного сервитута в отношении земельного участка с кадастровым номером 54:07:057411:994, местоположение установлено относительно ориентира, расположенного в границах участка. Почтовый адрес ориентира: Новосибирская область, Искитимский район, ЗАО «Сибиряк», принято решение об установлении публичного сервитута на срок 25 лет в отношении указанного участка в целях: строительство волоконно-оптической линии связи для подключения к сети ПАО «Ростелеком» базовой станции Теле-2 по адресу: НСО Искитимский район, д. Старососедово Участок: от АТС с Легостаево до УУЦН4308-011 АМС Теле2 д.Старососедово,
ПОСТАНОВЛЯЮ:

1. Установить публичный сервитут на земельный участок с кадастровым номером 54:07:057411:994, местоположение установлено относительно ориентира, расположенного в границах участка. Почтовый адрес ориентира: Новосибирская область, Искитимский район, ЗАО «Сибиряк», площадью 19639 кв.м., категория земель – земли сельскохозяйственного назначения.

2. Лицо в интересах которого принято решение об установлении публичного сервитута в интересах Публичного акционерного общества «Ростелеком» (ОГРН 1027700198767, ИНН 7707049388, почтовый адрес: 191167, г.Санкт-Петербург, Синопская набережная, дом 14, литера А, ул.Красноармейская, 99).

3. Утвердить границы публичного сервитута согласно приложению.

4. Порядок установления зон с особыми условиями использования территорий и содержание ограничений прав на земельные участки в границах таких зон определяется в соответствии с постановлением Правительства Российской Федерации от 9 июня 1995 г. № 578 «Об утверждении Правил охраны линий и сооружений связи Российской Федерации».

5. Цель установления публичного сервитута – строительство волоконно-оптической линии связи для подключения к сети ПАО «Ростелеком» базовой станции Теле-2 по адресу: НСО Искитимский район, д. Старососедово Участок: от АТС с Легостаево до УУЦН4308-011 АМС Теле2 д.Старососедово.

6. Срок публичного сервитута – 25 лет.

7. Срок, в течение которого использование земельного участка (его части) в соответствии с разрешенным использованием будет невозможно или существенно затруднено - нет.

8. Обладателю публичного сервитута необходимо заключить соглашение об осуществлении публичного сервитута в соответствии со статьей 39.47 Земельного

Кодекса Российской Федерации с правообладателем земельного участка с кадастровым номером 54:07:057411:994.

9. Обладатель публичного сервитута обязан привести земельный участок в состояние, пригодное для его использования в соответствии с разрешенным использованием, в срок не позднее чем три месяца после завершения капитального или текущего ремонта, реконструкции, эксплуатации, консервации, сноса инженерного сооружения, для размещения которого был установлен публичный сервитут.

10. Опубликовать постановление в «Вестнике Искитимского района», в «Искитимской газете», на сайте администрации Искитимского района: <http://www.iskitimr.nso.ru>.

Глава района

Ю.В. Саблин

Графическое описание местоположения границ публичного сервитута

Строительство волоконно-оптической линии связи для подключения к сети ПАО "Ростелеком" базовой станции Теле-2 по адресу: НСО, Искитимский район, д. Старососедово Участок: от АТС с. Легостаево до УУЦН4308-011 АМС Теле 2 д. Старососедово

(наименование объекта, местоположение границ которого описано (далее - объект))

Раздел 1

Сведения об объекте

| № п/п | Характеристики объекта | Описание характеристик |
|-------|---|---|
| 1 | 2 | 3 |
| 1. | Местоположение объекта | Новосибирская область, район Искитимский, сельсовет Легостаевский |
| 2. | Площадь объекта +/- величина погрешности определения площади (P +/- Дельта P) | 19639 +/- 245 м ² |
| 3. | Иные характеристики объекта | Публичный сервитут устанавливается в соответствии с главой V.7 статьей 39.37 Земельного кодекса Российской Федерации, сроком на 25 (двадцать пять) лет для размещения линейного объекта: Строительство волоконно-оптической линии связи для подключения к сети ПАО "Ростелеком" базовой станции Теле-2 по адресу: НСО, Искитимский район, д. Старососедово Участок: от АТС с. Легостаево до УУЦН4308-011 АМС Теле 2 д. Старососедово. |

| | | |
|-----|--|--|
| 4. | | |
| 5. | | |
| 6. | | |
| 7. | | |
| 8. | | |
| 9. | | |
| 10. | | |
| 11. | | |
| 12. | | |
| 13. | | |
| 14. | | |
| 15. | | |
| 16. | | |
| 17. | | |
| 18. | | |
| 19. | | |
| 20. | | |
| 21. | | |
| 22. | | |
| 23. | | |
| 24. | | |
| 25. | | |
| 26. | | |
| 27. | | |
| 28. | | |
| 29. | | |
| 30. | | |
| 31. | | |
| 32. | | |
| 33. | | |
| 34. | | |
| 35. | | |
| 36. | | |
| 37. | | |
| 38. | | |
| 39. | | |
| 40. | | |
| 41. | | |
| 42. | | |
| 43. | | |
| 44. | | |
| 45. | | |
| 46. | | |
| 47. | | |
| 48. | | |
| 49. | | |
| 50. | | |

Раздел 2

Сведения о местоположении границ объекта

1. Система координат МСК НСО, зона 4

2. Сведения о характерных точках границ объекта

| Обозначение характерных точек границ | Координаты, м | | Метод определения координат характерной точки | Средняя квадратическая погрешность положения характерной точки (Mt), м | Описание обозначения точки на местности (при наличии) |
|--|---------------|------------|--|---|---|
| | X | Y | | | |
| 1 | 2 | 3 | 4 | 5 | 6 |
| 1 | 442810.41 | 4256431.15 | Геодезический метод | 0.50 | - |
| 2 | 442813.28 | 4256434.15 | Геодезический метод | 0.50 | - |
| 3 | 442812.22 | 4256435.97 | Геодезический метод | 0.50 | - |
| 4 | 442805.73 | 4256447.57 | Геодезический метод | 0.50 | - |
| 5 | 442792.26 | 4256463.77 | Геодезический метод | 0.50 | - |
| 6 | 442770.33 | 4256481.45 | Геодезический метод | 0.50 | - |
| 7 | 442757.34 | 4256493.12 | Геодезический метод | 0.50 | - |
| 8 | 442688.98 | 4256566.73 | Геодезический метод | 0.50 | - |
| 9 | 442650.24 | 4256609.02 | Геодезический метод | 0.50 | - |
| 10 | 442604.63 | 4256657.03 | Геодезический метод | 0.50 | - |
| 11 | 442560.81 | 4256712.88 | Геодезический метод | 0.50 | - |
| 12 | 442518.50 | 4256771.85 | Геодезический метод | 0.50 | - |
| 13 | 442501.45 | 4256794.62 | Геодезический метод | 0.50 | - |
| 14 | 442450.94 | 4256862.44 | Геодезический метод | 0.50 | - |
| 15 | 442435.71 | 4256881.22 | Геодезический метод | 0.50 | - |
| 16 | 442401.06 | 4256920.10 | Геодезический метод | 0.50 | - |
| 17 | 442387.82 | 4256932.83 | Геодезический метод | 0.50 | - |
| 18 | 442368.40 | 4256950.22 | Геодезический метод | 0.50 | - |
| 19 | 442338.03 | 4256976.88 | Геодезический метод | 0.50 | - |
| 20 | 442310.03 | 4257001.00 | Геодезический метод | 0.50 | - |
| 21 | 442281.48 | 4257025.86 | Геодезический метод | 0.50 | - |
| 22 | 442272.85 | 4257033.89 | Геодезический метод | 0.50 | - |

2. Сведения о характерных точках границ объекта

| Обозначение характерных точек границ | Координаты, м | | Метод определения координат характерной точки | Средняя квадратическая погрешность положения характерной точки (M), м | Описание обозначения точки на местности (при наличии) |
|--|---------------|------------|--|--|---|
| | X | Y | | | |
| 1 | 2 | 3 | 4 | 5 | 6 |
| 23 | 442261.47 | 4257043.76 | Геодезический метод | 0.50 | - |
| 24 | 442223.60 | 4257077.53 | Геодезический метод | 0.50 | - |
| 25 | 442186.18 | 4257111.17 | Геодезический метод | 0.50 | - |
| 26 | 442160.08 | 4257134.58 | Геодезический метод | 0.50 | - |
| 27 | 442122.48 | 4257168.35 | Геодезический метод | 0.50 | - |
| 28 | 442106.50 | 4257181.72 | Геодезический метод | 0.50 | - |
| 29 | 442090.49 | 4257192.38 | Геодезический метод | 0.50 | - |
| 30 | 442081.73 | 4257199.55 | Геодезический метод | 0.50 | - |
| 31 | 442078.46 | 4257197.07 | Геодезический метод | 0.50 | - |
| 32 | 442088.11 | 4257189.16 | Геодезический метод | 0.50 | - |
| 33 | 442104.10 | 4257178.51 | Геодезический метод | 0.50 | - |
| 34 | 442119.86 | 4257165.33 | Геодезический метод | 0.50 | - |
| 35 | 442157.41 | 4257131.60 | Геодезический метод | 0.50 | - |
| 36 | 442183.51 | 4257108.20 | Геодезический метод | 0.50 | - |
| 37 | 442220.93 | 4257074.55 | Геодезический метод | 0.50 | - |
| 38 | 442258.82 | 4257040.75 | Геодезический метод | 0.50 | - |
| 39 | 442270.17 | 4257030.92 | Геодезический метод | 0.50 | - |
| 40 | 442278.81 | 4257022.89 | Геодезический метод | 0.50 | - |
| 41 | 442307.41 | 4256997.98 | Геодезический метод | 0.50 | - |
| 42 | 442335.40 | 4256973.86 | Геодезический метод | 0.50 | - |
| 43 | 442365.74 | 4256947.23 | Геодезический метод | 0.50 | - |
| 44 | 442385.10 | 4256929.89 | Геодезический метод | 0.50 | - |
| 45 | 442398.17 | 4256917.32 | Геодезический метод | 0.50 | - |
| 46 | 442432.66 | 4256878.63 | Геодезический метод | 0.50 | - |
| 47 | 442447.78 | 4256859.98 | Геодезический метод | 0.50 | - |

2. Сведения о характерных точках границ объекта

| Обозначение характерных точек границ | Координаты, м | | Метод определения координат характерной точки | Средняя квадратическая погрешность положения характерной точки (M _t), м | Описание обозначения точки на местности (при наличии) |
|--|---------------|------------|--|--|---|
| | X | Y | | | |
| 1 | 2 | 3 | 4 | 5 | 6 |
| 48 | 442498.24 | 4256792.23 | Геодезический метод | 0.50 | - |
| 49 | 442515.27 | 4256769.49 | Геодезический метод | 0.50 | - |
| 50 | 442557.61 | 4256710.48 | Геодезический метод | 0.50 | - |
| 51 | 442601.60 | 4256654.42 | Геодезический метод | 0.50 | - |
| 52 | 442647.32 | 4256606.29 | Геодезический метод | 0.50 | - |
| 53 | 442686.04 | 4256564.02 | Геодезический метод | 0.50 | - |
| 54 | 442754.53 | 4256490.27 | Геодезический метод | 0.50 | - |
| 55 | 442767.74 | 4256478.41 | Геодезический метод | 0.50 | - |
| 56 | 442789.44 | 4256460.90 | Геодезический метод | 0.50 | - |
| 57 | 442802.42 | 4256445.30 | Геодезический метод | 0.50 | - |
| 58 | 442808.75 | 4256433.98 | Геодезический метод | 0.50 | - |
| 1 | 442810.41 | 4256431.15 | Геодезический метод | 0.50 | - |
| 59 | 441621.75 | 4257486.18 | Геодезический метод | 0.50 | - |
| 60 | 441680.94 | 4257451.14 | Геодезический метод | 0.50 | - |
| 61 | 441697.56 | 4257443.15 | Геодезический метод | 0.50 | - |
| 62 | 441717.73 | 4257433.92 | Геодезический метод | 0.50 | - |
| 63 | 441755.96 | 4257412.14 | Геодезический метод | 0.50 | - |
| 64 | 441784.67 | 4257394.90 | Геодезический метод | 0.50 | - |
| 65 | 441803.18 | 4257383.73 | Геодезический метод | 0.50 | - |
| 66 | 441833.02 | 4257365.62 | Геодезический метод | 0.50 | - |
| 67 | 441846.93 | 4257356.60 | Геодезический метод | 0.50 | - |
| 68 | 441869.36 | 4257335.82 | Геодезический метод | 0.50 | - |
| 69 | 441874.09 | 4257331.61 | Геодезический метод | 0.50 | - |
| 70 | 441890.11 | 4257320.27 | Геодезический метод | 0.50 | - |
| 71 | 441908.79 | 4257309.62 | Геодезический метод | 0.50 | - |

2. Сведения о характерных точках границ объекта

| Обозначение характерных точек границ | Координаты, м | | Метод определения координат характерной точки | Средняя квадратическая погрешность положения характерной точки (M _t), м | Описание обозначения точки на местности (при наличии) |
|--|---------------|------------|--|--|---|
| | X | Y | | | |
| 1 | 2 | 3 | 4 | 5 | 6 |
| 72 | 441915.88 | 4257305.94 | Геодезический метод | 0.50 | - |
| 73 | 441925.53 | 4257301.47 | Геодезический метод | 0.50 | - |
| 74 | 441937.50 | 4257295.18 | Геодезический метод | 0.50 | - |
| 75 | 441945.39 | 4257291.07 | Геодезический метод | 0.50 | - |
| 76 | 441944.12 | 4257295.08 | Геодезический метод | 0.50 | - |
| 77 | 441944.36 | 4257296.12 | Геодезический метод | 0.50 | - |
| 78 | 441939.35 | 4257298.72 | Геодезический метод | 0.50 | - |
| 79 | 441927.31 | 4257305.05 | Геодезический метод | 0.50 | - |
| 80 | 441917.65 | 4257309.53 | Геодезический метод | 0.50 | - |
| 81 | 441910.70 | 4257313.13 | Геодезический метод | 0.50 | - |
| 82 | 441892.26 | 4257323.65 | Геодезический метод | 0.50 | - |
| 83 | 441876.58 | 4257334.74 | Геодезический метод | 0.50 | - |
| 84 | 441872.05 | 4257338.78 | Геодезический метод | 0.50 | - |
| 85 | 441849.40 | 4257359.76 | Геодезический метод | 0.50 | - |
| 86 | 441835.15 | 4257369.01 | Геодезический метод | 0.50 | - |
| 87 | 441805.25 | 4257387.15 | Геодезический метод | 0.50 | - |
| 88 | 441786.74 | 4257398.33 | Геодезический метод | 0.50 | - |
| 89 | 441757.97 | 4257415.59 | Геодезический метод | 0.50 | - |
| 90 | 441719.55 | 4257437.48 | Геодезический метод | 0.50 | - |
| 91 | 441699.26 | 4257446.78 | Геодезический метод | 0.50 | - |
| 92 | 441643.09 | 4257473.78 | Геодезический метод | 0.50 | - |
| 59 | 441621.75 | 4257486.18 | Геодезический метод | 0.50 | - |
| 93 | 441254.45 | 4257711.22 | Геодезический метод | 0.50 | - |
| 94 | 441246.61 | 4257711.33 | Геодезический метод | 0.50 | - |
| 95 | 441258.37 | 4257704.13 | Геодезический метод | 0.50 | - |

2. Сведения о характерных точках границ объекта

| Обозначение характерных точек границ | Координаты, м | | Метод определения координат характерной точки | Средняя квадратическая погрешность положения характерной точки (Mt), м | Описание обозначения точки на местности (при наличии) |
|--|---------------|------------|--|---|---|
| | X | Y | | | |
| 1 | 2 | 3 | 4 | 5 | 6 |
| 96 | 441271.37 | 4257696.31 | Геодезический метод | 0.50 | - |
| 97 | 441323.52 | 4257663.87 | Геодезический метод | 0.50 | - |
| 98 | 441359.70 | 4257641.65 | Геодезический метод | 0.50 | - |
| 99 | 441377.40 | 4257630.30 | Геодезический метод | 0.50 | - |
| 100 | 441386.94 | 4257624.34 | Геодезический метод | 0.50 | - |
| 101 | 441433.43 | 4257597.65 | Геодезический метод | 0.50 | - |
| 102 | 441470.33 | 4257575.81 | Геодезический метод | 0.50 | - |
| 103 | 441431.79 | 4257600.77 | Геодезический метод | 0.50 | - |
| 104 | 441401.85 | 4257619.74 | Геодезический метод | 0.50 | - |
| 105 | 441379.54 | 4257633.67 | Геодезический метод | 0.50 | - |
| 106 | 441361.83 | 4257645.04 | Геодезический метод | 0.50 | - |
| 107 | 441325.63 | 4257667.27 | Геодезический метод | 0.50 | - |
| 108 | 441273.46 | 4257699.72 | Геодезический метод | 0.50 | - |
| 109 | 441260.45 | 4257707.55 | Геодезический метод | 0.50 | - |
| 93 | 441254.45 | 4257711.22 | Геодезический метод | 0.50 | - |
| 110 | 441126.52 | 4257795.40 | Геодезический метод | 0.50 | - |
| 111 | 441120.03 | 4257794.92 | Геодезический метод | 0.50 | - |
| 112 | 441121.00 | 4257794.31 | Геодезический метод | 0.50 | - |
| 113 | 441148.38 | 4257775.74 | Геодезический метод | 0.50 | - |
| 114 | 441165.04 | 4257763.63 | Геодезический метод | 0.50 | - |
| 115 | 441180.94 | 4257753.05 | Геодезический метод | 0.50 | - |
| 116 | 441202.81 | 4257738.28 | Геодезический метод | 0.50 | - |
| 117 | 441218.02 | 4257728.83 | Геодезический метод | 0.50 | - |
| 118 | 441226.06 | 4257723.91 | Геодезический метод | 0.50 | - |
| 119 | 441235.32 | 4257722.94 | Геодезический метод | 0.50 | - |

| 2. Сведения о характерных точках границ объекта | | | | | |
|---|---------------|------------|--|--|---|
| Обозначение характерных точек границ | Координаты, м | | Метод определения координат характерной точки | Средняя квадратическая погрешность положения характерной точки (M _t), м | Описание обозначения точки на местности (при наличии) |
| | X | Y | | | |
| 1 | 2 | 3 | 4 | 5 | 6 |
| 120 | 441220.12 | 4257732.24 | Геодезический метод | 0.50 | - |
| 121 | 441204.98 | 4257741.64 | Геодезический метод | 0.50 | - |
| 122 | 441183.17 | 4257756.38 | Геодезический метод | 0.50 | - |
| 123 | 441167.33 | 4257766.92 | Геодезический метод | 0.50 | - |
| 124 | 441150.68 | 4257779.02 | Геодезический метод | 0.50 | - |
| 110 | 441126.52 | 4257795.40 | Геодезический метод | 0.50 | - |
| 125 | 440873.27 | 4257946.93 | Геодезический метод | 0.50 | - |
| 126 | 440892.74 | 4257933.78 | Геодезический метод | 0.50 | - |
| 127 | 440898.47 | 4257930.99 | Геодезический метод | 0.50 | - |
| 128 | 440925.74 | 4257916.28 | Геодезический метод | 0.50 | - |
| 129 | 440938.60 | 4257909.37 | Геодезический метод | 0.50 | - |
| 130 | 440962.80 | 4257896.54 | Геодезический метод | 0.50 | - |
| 131 | 440986.42 | 4257881.72 | Геодезический метод | 0.50 | - |
| 132 | 440997.15 | 4257873.57 | Геодезический метод | 0.50 | - |
| 133 | 441005.44 | 4257867.83 | Геодезический метод | 0.50 | - |
| 134 | 441013.00 | 4257862.74 | Геодезический метод | 0.50 | - |
| 135 | 441029.18 | 4257851.69 | Геодезический метод | 0.50 | - |
| 136 | 441031.35 | 4257850.13 | Геодезический метод | 0.50 | - |
| 137 | 441053.30 | 4257837.22 | Геодезический метод | 0.50 | - |
| 138 | 441052.71 | 4257842.22 | Геодезический метод | 0.50 | - |
| 139 | 441033.54 | 4257853.49 | Геодезический метод | 0.50 | - |
| 140 | 441031.48 | 4257854.97 | Геодезический метод | 0.50 | - |
| 141 | 441015.25 | 4257866.05 | Геодезический метод | 0.50 | - |
| 142 | 441007.70 | 4257871.13 | Геодезический метод | 0.50 | - |
| 143 | 440999.49 | 4257876.81 | Геодезический метод | 0.50 | - |

| 2. Сведения о характерных точках границ объекта | | | | | |
|---|---------------|------------|--|--|---|
| Обозначение характерных точек границ | Координаты, м | | Метод определения координат характерной точки | Средняя квадратическая погрешность положения характерной точки (M _t), м | Описание обозначения точки на местности (при наличии) |
| | X | Y | | | |
| 1 | 2 | 3 | 4 | 5 | 6 |
| 144 | 440988.70 | 4257885.02 | Геодезический метод | 0.50 | - |
| 145 | 440964.80 | 4257900.00 | Геодезический метод | 0.50 | - |
| 146 | 440940.48 | 4257912.90 | Геодезический метод | 0.50 | - |
| 147 | 440927.63 | 4257919.80 | Геодезический метод | 0.50 | - |
| 148 | 440900.29 | 4257934.55 | Геодезический метод | 0.50 | - |
| 149 | 440885.37 | 4257941.81 | Геодезический метод | 0.50 | - |
| 125 | 440873.27 | 4257946.93 | Геодезический метод | 0.50 | - |
| 150 | 440748.10 | 4258031.48 | Геодезический метод | 0.50 | - |
| 151 | 440753.70 | 4258027.70 | Геодезический метод | 0.50 | - |
| 152 | 440749.02 | 4258040.79 | Геодезический метод | 0.50 | - |
| 153 | 440742.97 | 4258048.68 | Геодезический метод | 0.50 | - |
| 154 | 440736.85 | 4258053.92 | Геодезический метод | 0.50 | - |
| 155 | 440703.06 | 4258079.18 | Геодезический метод | 0.50 | - |
| 156 | 440696.66 | 4258083.26 | Геодезический метод | 0.50 | - |
| 157 | 440683.21 | 4258089.12 | Геодезический метод | 0.50 | - |
| 158 | 440651.50 | 4258100.61 | Геодезический метод | 0.50 | - |
| 159 | 440620.79 | 4258114.30 | Геодезический метод | 0.50 | - |
| 160 | 440608.16 | 4258121.09 | Геодезический метод | 0.50 | - |
| 161 | 440573.01 | 4258143.59 | Геодезический метод | 0.50 | - |
| 162 | 440550.34 | 4258157.29 | Геодезический метод | 0.50 | - |
| 163 | 440482.68 | 4258197.34 | Геодезический метод | 0.50 | - |
| 164 | 440432.58 | 4258227.30 | Геодезический метод | 0.50 | - |
| 165 | 440372.71 | 4258264.19 | Геодезический метод | 0.50 | - |
| 166 | 440338.55 | 4258284.28 | Геодезический метод | 0.50 | - |
| 167 | 440292.48 | 4258311.04 | Геодезический метод | 0.50 | - |

2. Сведения о характерных точках границ объекта

| Обозначение характерных точек границ | Координаты, м | | Метод определения координат характерной точки | Средняя квадратическая погрешность положения характерной точки (Mt), м | Описание обозначения точки на местности (при наличии) |
|--|---------------|------------|--|---|---|
| | X | Y | | | |
| 1 | 2 | 3 | 4 | 5 | 6 |
| 168 | 440279.75 | 4258320.22 | Геодезический метод | 0.50 | - |
| 169 | 440253.03 | 4258343.45 | Геодезический метод | 0.50 | - |
| 170 | 440228.65 | 4258368.96 | Геодезический метод | 0.50 | - |
| 171 | 440216.49 | 4258384.67 | Геодезический метод | 0.50 | - |
| 172 | 440202.34 | 4258403.35 | Геодезический метод | 0.50 | - |
| 173 | 440192.01 | 4258413.25 | Геодезический метод | 0.50 | - |
| 174 | 440180.88 | 4258420.35 | Геодезический метод | 0.50 | - |
| 175 | 440172.02 | 4258423.83 | Геодезический метод | 0.50 | - |
| 176 | 440157.07 | 4258428.36 | Геодезический метод | 0.50 | - |
| 177 | 440141.15 | 4258433.37 | Геодезический метод | 0.50 | - |
| 178 | 440114.09 | 4258445.38 | Геодезический метод | 0.50 | - |
| 179 | 440084.89 | 4258455.16 | Геодезический метод | 0.50 | - |
| 180 | 440070.65 | 4258460.99 | Геодезический метод | 0.50 | - |
| 181 | 440059.55 | 4258463.25 | Геодезический метод | 0.50 | - |
| 182 | 440032.80 | 4258467.52 | Геодезический метод | 0.50 | - |
| 183 | 440023.84 | 4258471.69 | Геодезический метод | 0.50 | - |
| 184 | 440006.19 | 4258482.69 | Геодезический метод | 0.50 | - |
| 185 | 439984.20 | 4258498.57 | Геодезический метод | 0.50 | - |
| 186 | 439979.77 | 4258502.13 | Геодезический метод | 0.50 | - |
| 187 | 439977.52 | 4258498.81 | Геодезический метод | 0.50 | - |
| 188 | 439981.77 | 4258495.39 | Геодезический метод | 0.50 | - |
| 189 | 440003.96 | 4258479.36 | Геодезический метод | 0.50 | - |
| 190 | 440021.93 | 4258468.17 | Геодезический метод | 0.50 | - |
| 191 | 440031.62 | 4258463.65 | Геодезический метод | 0.50 | - |
| 192 | 440058.83 | 4258459.32 | Геодезический метод | 0.50 | - |

2. Сведения о характерных точках границ объекта

| Обозначение характерных точек границ | Координаты, м | | Метод определения координат характерной точки | Средняя квадратическая погрешность положения характерной точки (Mt), м | Описание обозначения точки на местности (при наличии) |
|--|---------------|------------|--|---|---|
| | X | Y | | | |
| 1 | 2 | 3 | 4 | 5 | 6 |
| 193 | 440069.49 | 4258457.14 | Геодезический метод | 0.50 | - |
| 194 | 440083.50 | 4258451.41 | Геодезический метод | 0.50 | - |
| 195 | 440112.64 | 4258441.65 | Геодезический метод | 0.50 | - |
| 196 | 440139.74 | 4258429.63 | Геодезический метод | 0.50 | - |
| 197 | 440155.89 | 4258424.54 | Геодезический метод | 0.50 | - |
| 198 | 440170.71 | 4258420.05 | Геодезический метод | 0.50 | - |
| 199 | 440179.06 | 4258416.77 | Геодезический метод | 0.50 | - |
| 200 | 440189.53 | 4258410.09 | Геодезический метод | 0.50 | - |
| 201 | 440199.34 | 4258400.69 | Геодезический метод | 0.50 | - |
| 202 | 440213.31 | 4258382.24 | Геодезический метод | 0.50 | - |
| 203 | 440225.62 | 4258366.35 | Геодезический метод | 0.50 | - |
| 204 | 440250.27 | 4258340.55 | Геодезический метод | 0.50 | - |
| 205 | 440277.27 | 4258317.08 | Геодезический метод | 0.50 | - |
| 206 | 440290.30 | 4258307.69 | Геодезический метод | 0.50 | - |
| 207 | 440336.53 | 4258280.83 | Геодезический метод | 0.50 | - |
| 208 | 440370.65 | 4258260.76 | Геодезический метод | 0.50 | - |
| 209 | 440430.50 | 4258223.88 | Геодезический метод | 0.50 | - |
| 210 | 440480.64 | 4258193.91 | Геодезический метод | 0.50 | - |
| 211 | 440548.29 | 4258153.85 | Геодезический метод | 0.50 | - |
| 212 | 440570.89 | 4258140.20 | Геодезический метод | 0.50 | - |
| 213 | 440606.13 | 4258117.64 | Геодезический метод | 0.50 | - |
| 214 | 440619.03 | 4258110.71 | Геодезический метод | 0.50 | - |
| 215 | 440650.01 | 4258096.90 | Геодезический метод | 0.50 | - |
| 216 | 440681.73 | 4258085.40 | Геодезический метод | 0.50 | - |
| 217 | 440694.77 | 4258079.72 | Геодезический метод | 0.50 | - |

2. Сведения о характерных точках границ объекта

| Обозначение характерных точек границ | Координаты, м | | Метод определения координат характерной точки | Средняя квадратическая погрешность положения характерной точки (M _t), м | Описание обозначения точки на местности (при наличии) |
|--|---------------|------------|--|--|---|
| | X | Y | | | |
| 1 | 2 | 3 | 4 | 5 | 6 |
| 218 | 440700.78 | 4258075.89 | Геодезический метод | 0.50 | - |
| 219 | 440734.35 | 4258050.80 | Геодезический метод | 0.50 | - |
| 220 | 440740.05 | 4258045.91 | Геодезический метод | 0.50 | - |
| 221 | 440745.47 | 4258038.86 | Геодезический метод | 0.50 | - |
| 150 | 440748.10 | 4258031.48 | Геодезический метод | 0.50 | - |
| 222 | 439875.96 | 4258763.21 | Геодезический метод | 0.50 | - |
| 223 | 439875.38 | 4258761.91 | Геодезический метод | 0.50 | - |
| 224 | 439876.14 | 4258761.71 | Геодезический метод | 0.50 | - |
| 222 | 439875.96 | 4258763.21 | Геодезический метод | 0.50 | - |
| 225 | 439965.81 | 4260686.80 | Геодезический метод | 0.50 | - |
| 226 | 439961.81 | 4260687.60 | Геодезический метод | 0.50 | - |
| 227 | 439961.11 | 4260685.86 | Геодезический метод | 0.50 | - |
| 228 | 439955.81 | 4260669.01 | Геодезический метод | 0.50 | - |
| 229 | 439953.60 | 4260660.77 | Геодезический метод | 0.50 | - |
| 230 | 439951.64 | 4260647.38 | Геодезический метод | 0.50 | - |
| 231 | 439950.23 | 4260628.23 | Геодезический метод | 0.50 | - |
| 232 | 439949.05 | 4260576.90 | Геодезический метод | 0.50 | - |
| 233 | 439948.63 | 4260550.00 | Геодезический метод | 0.50 | - |
| 234 | 439948.71 | 4260535.68 | Геодезический метод | 0.50 | - |
| 235 | 439950.99 | 4260505.06 | Геодезический метод | 0.50 | - |
| 236 | 439954.53 | 4260481.07 | Геодезический метод | 0.50 | - |
| 237 | 439965.26 | 4260403.45 | Геодезический метод | 0.50 | - |
| 238 | 439970.91 | 4260363.04 | Геодезический метод | 0.50 | - |
| 239 | 439973.99 | 4260342.44 | Геодезический метод | 0.50 | - |
| 240 | 439981.19 | 4260297.11 | Геодезический метод | 0.50 | - |

2. Сведения о характерных точках границ объекта

| Обозначение характерных точек границ | Координаты, м | | Метод определения координат характерной точки | Средняя квадратическая погрешность положения характерной точки (M _t), м | Описание обозначения точки на местности (при наличии) |
|--|---------------|------------|--|--|---|
| | X | Y | | | |
| 1 | 2 | 3 | 4 | 5 | 6 |
| 241 | 439986.22 | 4260264.03 | Геодезический метод | 0.50 | - |
| 242 | 439988.85 | 4260251.07 | Геодезический метод | 0.50 | - |
| 243 | 439995.13 | 4260227.78 | Геодезический метод | 0.50 | - |
| 244 | 440008.10 | 4260191.52 | Геодезический метод | 0.50 | - |
| 245 | 440027.23 | 4260142.53 | Геодезический метод | 0.50 | - |
| 246 | 440054.38 | 4260072.36 | Геодезический метод | 0.50 | - |
| 247 | 440072.27 | 4260028.19 | Геодезический метод | 0.50 | - |
| 248 | 440083.07 | 4259997.01 | Геодезический метод | 0.50 | - |
| 249 | 440093.59 | 4259956.17 | Геодезический метод | 0.50 | - |
| 250 | 440100.03 | 4259922.82 | Геодезический метод | 0.50 | - |
| 251 | 440103.99 | 4259870.42 | Геодезический метод | 0.50 | - |
| 252 | 440103.59 | 4259831.93 | Геодезический метод | 0.50 | - |
| 253 | 440101.23 | 4259815.37 | Геодезический метод | 0.50 | - |
| 254 | 440096.72 | 4259802.76 | Геодезический метод | 0.50 | - |
| 255 | 440085.56 | 4259785.07 | Геодезический метод | 0.50 | - |
| 256 | 440072.46 | 4259768.10 | Геодезический метод | 0.50 | - |
| 257 | 440065.00 | 4259756.66 | Геодезический метод | 0.50 | - |
| 258 | 440057.32 | 4259741.16 | Геодезический метод | 0.50 | - |
| 259 | 440047.53 | 4259716.83 | Геодезический метод | 0.50 | - |
| 260 | 440044.70 | 4259706.08 | Геодезический метод | 0.50 | - |
| 261 | 440041.57 | 4259691.59 | Геодезический метод | 0.50 | - |
| 262 | 440038.64 | 4259685.39 | Геодезический метод | 0.50 | - |
| 263 | 440033.71 | 4259679.91 | Геодезический метод | 0.50 | - |
| 264 | 440012.33 | 4259668.02 | Геодезический метод | 0.50 | - |
| 265 | 439999.41 | 4259658.86 | Геодезический метод | 0.50 | - |

2. Сведения о характерных точках границ объекта

| Обозначение характерных точек границ | Координаты, м | | Метод определения координат характерной точки | Средняя квадратическая погрешность положения характерной точки (Mf), м | Описание обозначения точки на местности (при наличии) |
|--|---------------|------------|--|---|---|
| | X | Y | | | |
| 1 | 2 | 3 | 4 | 5 | 6 |
| 266 | 439991.36 | 4259648.55 | Геодезический метод | 0.50 | - |
| 267 | 439987.51 | 4259635.97 | Геодезический метод | 0.50 | - |
| 268 | 439987.39 | 4259592.72 | Геодезический метод | 0.50 | - |
| 269 | 439987.82 | 4259529.90 | Геодезический метод | 0.50 | - |
| 270 | 439986.75 | 4259494.68 | Геодезический метод | 0.50 | - |
| 271 | 439984.31 | 4259432.56 | Геодезический метод | 0.50 | - |
| 272 | 439983.68 | 4259397.17 | Геодезический метод | 0.50 | - |
| 273 | 439982.80 | 4259343.32 | Геодезический метод | 0.50 | - |
| 274 | 439982.39 | 4259316.74 | Геодезический метод | 0.50 | - |
| 275 | 439981.85 | 4259277.35 | Геодезический метод | 0.50 | - |
| 276 | 439982.12 | 4259246.20 | Геодезический метод | 0.50 | - |
| 277 | 439982.20 | 4259196.39 | Геодезический метод | 0.50 | - |
| 278 | 439980.22 | 4259135.55 | Геодезический метод | 0.50 | - |
| 279 | 439979.15 | 4259100.76 | Геодезический метод | 0.50 | - |
| 280 | 439979.12 | 4259056.77 | Геодезический метод | 0.50 | - |
| 281 | 439980.05 | 4259012.09 | Геодезический метод | 0.50 | - |
| 282 | 439979.77 | 4258975.92 | Геодезический метод | 0.50 | - |
| 283 | 439979.09 | 4258965.76 | Геодезический метод | 0.50 | - |
| 284 | 439977.02 | 4258957.45 | Геодезический метод | 0.50 | - |
| 285 | 439973.45 | 4258950.55 | Геодезический метод | 0.50 | - |
| 286 | 439966.69 | 4258943.18 | Геодезический метод | 0.50 | - |
| 287 | 439958.59 | 4258936.48 | Геодезический метод | 0.50 | - |
| 288 | 439951.42 | 4258925.36 | Геодезический метод | 0.50 | - |
| 289 | 439941.11 | 4258903.23 | Геодезический метод | 0.50 | - |
| 290 | 439939.73 | 4258902.09 | Геодезический метод | 0.50 | - |

2. Сведения о характерных точках границ объекта

| Обозначение характерных точек границ | Координаты, м | | Метод определения координат характерной точки | Средняя квадратическая погрешность положения характерной точки (M _t), м | Описание обозначения точки на местности (при наличии) |
|--|---------------|------------|--|--|---|
| | X | Y | | | |
| 1 | 2 | 3 | 4 | 5 | 6 |
| 291 | 439935.60 | 4258893.49 | Геодезический метод | 0.50 | - |
| 292 | 439944.35 | 4258900.72 | Геодезический метод | 0.50 | - |
| 293 | 439954.93 | 4258923.42 | Геодезический метод | 0.50 | - |
| 294 | 439961.62 | 4258933.80 | Геодезический метод | 0.50 | - |
| 295 | 439969.45 | 4258940.27 | Геодезический метод | 0.50 | - |
| 296 | 439976.76 | 4258948.23 | Геодезический метод | 0.50 | - |
| 297 | 439980.79 | 4258956.03 | Геодезический метод | 0.50 | - |
| 298 | 439983.05 | 4258965.14 | Геодезический метод | 0.50 | - |
| 299 | 439983.77 | 4258975.77 | Геодезический метод | 0.50 | - |
| 300 | 439984.05 | 4259012.11 | Геодезический метод | 0.50 | - |
| 301 | 439983.13 | 4259056.82 | Геодезический метод | 0.50 | - |
| 302 | 439983.15 | 4259100.69 | Геодезический метод | 0.50 | - |
| 303 | 439984.21 | 4259135.42 | Геодезический метод | 0.50 | - |
| 304 | 439986.20 | 4259196.32 | Геодезический метод | 0.50 | - |
| 305 | 439986.12 | 4259246.22 | Геодезический метод | 0.50 | - |
| 306 | 439985.85 | 4259277.34 | Геодезический метод | 0.50 | - |
| 307 | 439986.39 | 4259316.68 | Геодезический метод | 0.50 | - |
| 308 | 439986.80 | 4259343.25 | Геодезический метод | 0.50 | - |
| 309 | 439987.68 | 4259397.10 | Геодезический метод | 0.50 | - |
| 310 | 439988.31 | 4259432.45 | Геодезический метод | 0.50 | - |
| 311 | 439990.75 | 4259494.54 | Геодезический метод | 0.50 | - |
| 312 | 439991.82 | 4259529.85 | Геодезический метод | 0.50 | - |
| 313 | 439991.39 | 4259592.73 | Геодезический метод | 0.50 | - |
| 314 | 439991.51 | 4259635.37 | Геодезический метод | 0.50 | - |
| 315 | 439994.97 | 4259646.67 | Геодезический метод | 0.50 | - |

| 2. Сведения о характерных точках границ объекта | | | | | |
|---|---------------|------------|--|---|---|
| Обозначение характерных точек границ | Координаты, м | | Метод определения координат характерной точки | Средняя квадратическая погрешность положения характерной точки (Mt), м | Описание обозначения точки на местности (при наличии) |
| | X | Y | | | |
| 1 | 2 | 3 | 4 | 5 | 6 |
| 316 | 440002.21 | 4259655.94 | Геодезический метод | 0.50 | - |
| 317 | 440014.46 | 4259664.63 | Геодезический метод | 0.50 | - |
| 318 | 440036.24 | 4259676.74 | Геодезический метод | 0.50 | - |
| 319 | 440042.01 | 4259683.15 | Геодезический метод | 0.50 | - |
| 320 | 440045.38 | 4259690.30 | Геодезический метод | 0.50 | - |
| 321 | 440048.59 | 4259705.14 | Геодезический метод | 0.50 | - |
| 322 | 440051.33 | 4259715.57 | Геодезический метод | 0.50 | - |
| 323 | 440060.97 | 4259739.52 | Геодезический метод | 0.50 | - |
| 324 | 440068.48 | 4259754.68 | Геодезический метод | 0.50 | - |
| 325 | 440075.72 | 4259765.78 | Геодезический метод | 0.50 | - |
| 326 | 440088.84 | 4259782.78 | Геодезический метод | 0.50 | - |
| 327 | 440100.33 | 4259801.00 | Геодезический метод | 0.50 | - |
| 328 | 440105.13 | 4259814.40 | Геодезический метод | 0.50 | - |
| 329 | 440107.59 | 4259831.62 | Геодезический метод | 0.50 | - |
| 330 | 440107.99 | 4259870.55 | Геодезический метод | 0.50 | - |
| 331 | 440104.00 | 4259923.35 | Геодезический метод | 0.50 | - |
| 332 | 440097.49 | 4259957.04 | Геодезический метод | 0.50 | - |
| 333 | 440086.90 | 4259998.17 | Геодезический метод | 0.50 | - |
| 334 | 440076.02 | 4260029.59 | Геодезический метод | 0.50 | - |
| 335 | 440058.10 | 4260073.83 | Геодезический метод | 0.50 | - |
| 336 | 440030.96 | 4260143.98 | Геодезический метод | 0.50 | - |
| 337 | 440011.84 | 4260192.92 | Геодезический метод | 0.50 | - |
| 338 | 439998.96 | 4260228.98 | Геодезический метод | 0.50 | - |
| 339 | 439992.74 | 4260251.99 | Геодезический метод | 0.50 | - |
| 340 | 439990.16 | 4260264.73 | Геодезический метод | 0.50 | - |

2. Сведения о характерных точках границ объекта

| Обозначение характерных точек границ | Координаты, м | | Метод определения координат характерной точки | Средняя квадратическая погрешность положения характерной точки (Mt), м | Описание обозначения точки на местности (при наличии) |
|--|---------------|------------|--|---|---|
| | X | Y | | | |
| 1 | 2 | 3 | 4 | 5 | 6 |
| 341 | 439985.15 | 4260297.73 | Геодезический метод | 0.50 | - |
| 342 | 439977.94 | 4260343.05 | Геодезический метод | 0.50 | - |
| 343 | 439974.87 | 4260363.61 | Геодезический метод | 0.50 | - |
| 344 | 439969.22 | 4260404.00 | Геодезический метод | 0.50 | - |
| 345 | 439958.49 | 4260481.63 | Геодезический метод | 0.50 | - |
| 346 | 439954.97 | 4260505.51 | Геодезический метод | 0.50 | - |
| 347 | 439952.71 | 4260535.84 | Геодезический метод | 0.50 | - |
| 348 | 439952.63 | 4260549.98 | Геодезический метод | 0.50 | - |
| 349 | 439953.05 | 4260576.82 | Геодезический метод | 0.50 | - |
| 350 | 439954.23 | 4260628.03 | Геодезический метод | 0.50 | - |
| 351 | 439955.62 | 4260646.95 | Геодезический метод | 0.50 | - |
| 352 | 439957.53 | 4260659.96 | Геодезический метод | 0.50 | - |
| 353 | 439959.65 | 4260667.89 | Геодезический метод | 0.50 | - |
| 354 | 439964.88 | 4260684.50 | Геодезический метод | 0.50 | - |
| 225 | 439965.81 | 4260686.80 | Геодезический метод | 0.50 | - |
| 355 | 440119.56 | 4260847.42 | Геодезический метод | 0.50 | - |
| 356 | 440116.29 | 4260849.85 | Геодезический метод | 0.50 | - |
| 357 | 440115.46 | 4260848.10 | Геодезический метод | 0.50 | - |
| 358 | 440106.32 | 4260836.91 | Геодезический метод | 0.50 | - |
| 359 | 440092.65 | 4260824.86 | Геодезический метод | 0.50 | - |
| 360 | 440076.86 | 4260814.41 | Геодезический метод | 0.50 | - |
| 361 | 440054.11 | 4260800.23 | Геодезический метод | 0.50 | - |
| 362 | 440039.43 | 4260790.83 | Геодезический метод | 0.50 | - |
| 363 | 440028.51 | 4260783.47 | Геодезический метод | 0.50 | - |
| 364 | 440008.84 | 4260767.75 | Геодезический метод | 0.50 | - |

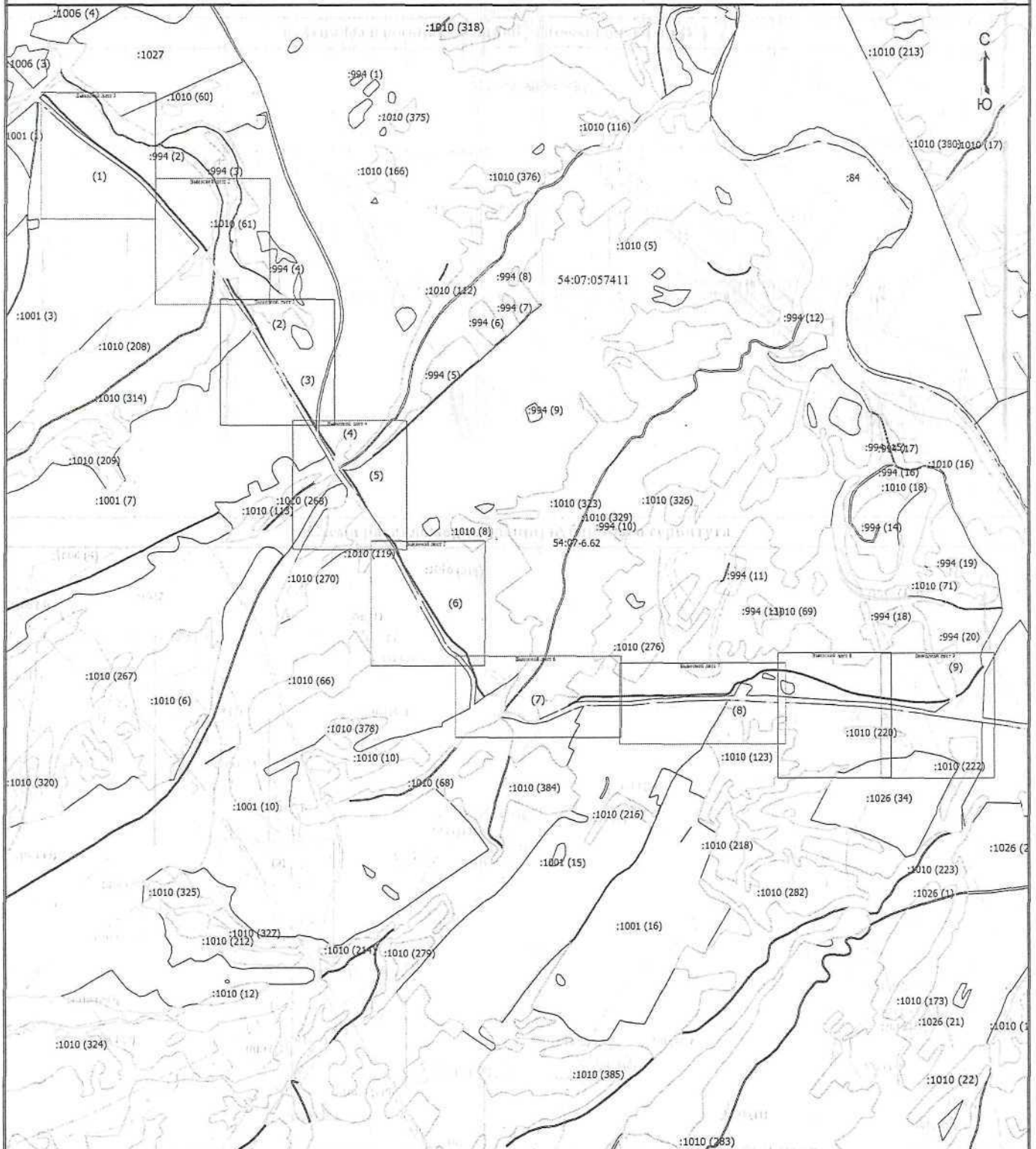
2. Сведения о характерных точках границ объекта

| Обозначение характерных точек границ | Координаты, м | | Метод определения координат характерной точки | Средняя квадратическая погрешность положения характерной точки (Mt), м | Описание обозначения точки на местности (при наличии) |
|--|---------------|------------|--|---|---|
| | X | Y | | | |
| 1 | 2 | 3 | 4 | 5 | 6 |
| 365 | 440000.51 | 4260759.91 | Геодезический метод | 0.50 | - |
| 366 | 439986.75 | 4260742.28 | Геодезический метод | 0.50 | - |
| 367 | 439983.28 | 4260736.59 | Геодезический метод | 0.50 | - |
| 368 | 439977.07 | 4260722.98 | Геодезический метод | 0.50 | - |
| 369 | 439976.68 | 4260722.12 | Геодезический метод | 0.50 | - |
| 370 | 439980.33 | 4260720.47 | Геодезический метод | 0.50 | - |
| 371 | 439980.71 | 4260721.32 | Геодезический метод | 0.50 | - |
| 372 | 439988.13 | 4260737.59 | Геодезический метод | 0.50 | - |
| 373 | 439998.94 | 4260752.95 | Геодезический метод | 0.50 | - |
| 374 | 440011.46 | 4260764.72 | Геодезический метод | 0.50 | - |
| 375 | 440030.88 | 4260780.24 | Геодезический метод | 0.50 | - |
| 376 | 440041.63 | 4260787.48 | Геодезический метод | 0.50 | - |
| 377 | 440056.25 | 4260796.85 | Геодезический метод | 0.50 | - |
| 378 | 440079.02 | 4260811.04 | Геодезический метод | 0.50 | - |
| 379 | 440095.09 | 4260821.67 | Геодезический метод | 0.50 | - |
| 380 | 440109.22 | 4260834.12 | Геодезический метод | 0.50 | - |
| 381 | 440118.86 | 4260845.94 | Геодезический метод | 0.50 | - |
| 355 | 440119.56 | 4260847.42 | Геодезический метод | 0.50 | - |

3. Сведения о характерных точках части (частей) границы объекта

| Обозначение характерных точек части границы | Координаты, м | | Метод определения координат характерной точки | Средняя квадратическая погрешность положения характерной точки (Mt), м | Описание обозначения точки на местности (при наличии) |
|---|---------------|------------|--|---|---|
| | X | Y | | | |
| 1 | 2 | 3 | 4 | 5 | 6 |
| 377 | 440056.25 | 4260796.85 | Геодезический метод | 0.50 | - |
| 378 | 440079.02 | 4260811.04 | Геодезический метод | 0.50 | - |
| 380 | 440109.22 | 4260834.12 | Геодезический метод | 0.50 | - |
| 381 | 440118.86 | 4260845.94 | Геодезический метод | 0.50 | - |

Схема расположения границ публичного сервитута



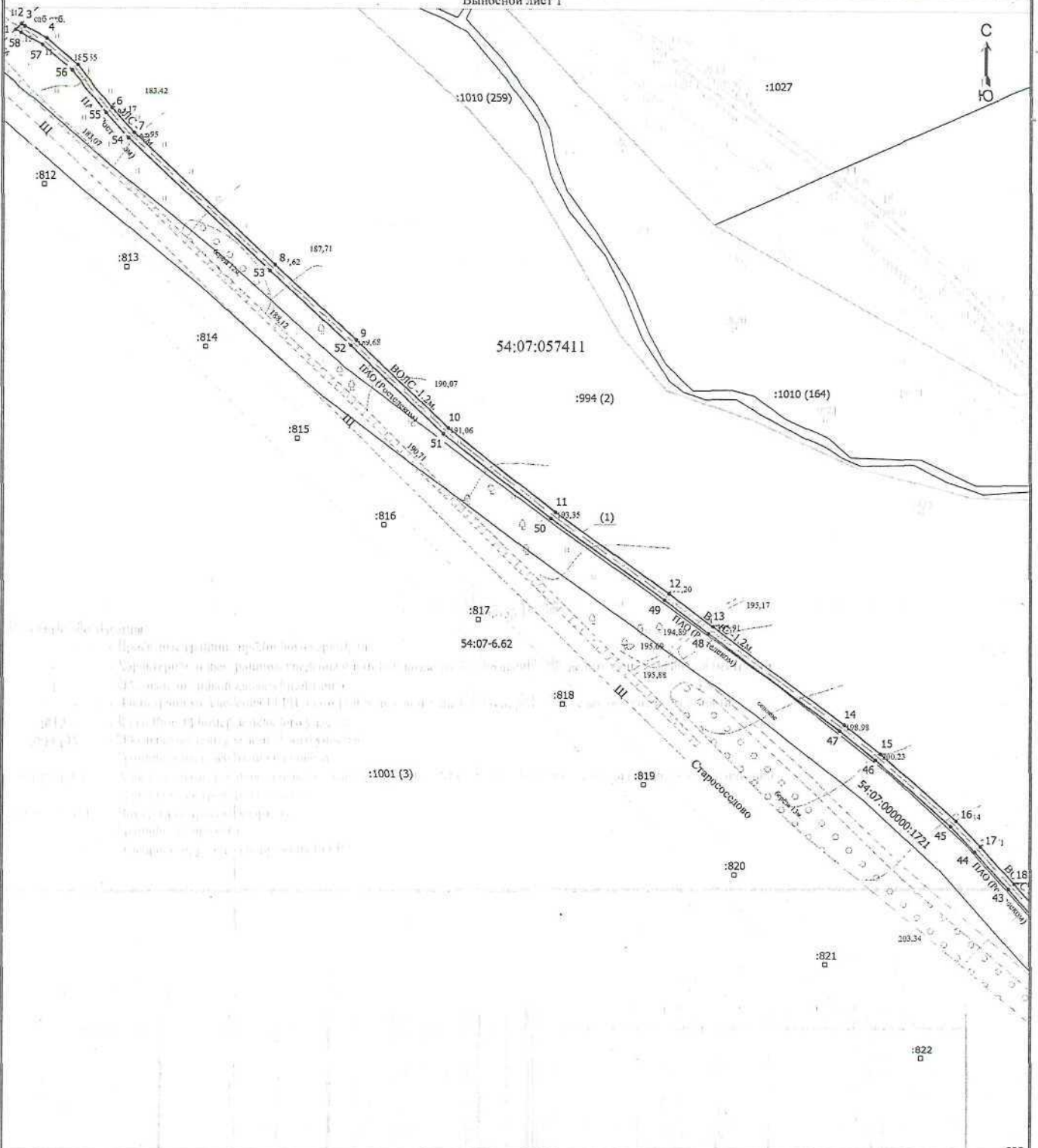
Масштаб 1:18000

Условные обозначения

- Проектные границы публичного сервитута
- Характерная точка границы, сведения о которой позволяют однозначно определить ее положение на местности
- 1 Обозначение новой характерной точки
- Часть границы, сведения ЕГРН о которой позволяют однозначно определить ее положение на местности
- :84 - Cadastral number of the land plot
- :994 (1) - Designation of the land plot contour
- Граница зоны с особыми условиями
- :54:07-6.62 - Zone with special conditions for the use of the territory 54:07-6.62 — Охранная зона инженерных коммуникаций
- Граница кадастрового квартала
- :54:07:057411 - Number of the cadastral quarter
- Граница лесничества
- Ось проектируемого сооружения ВОЛС

Схема расположения границ публичного сервитута

Выносной лист 1



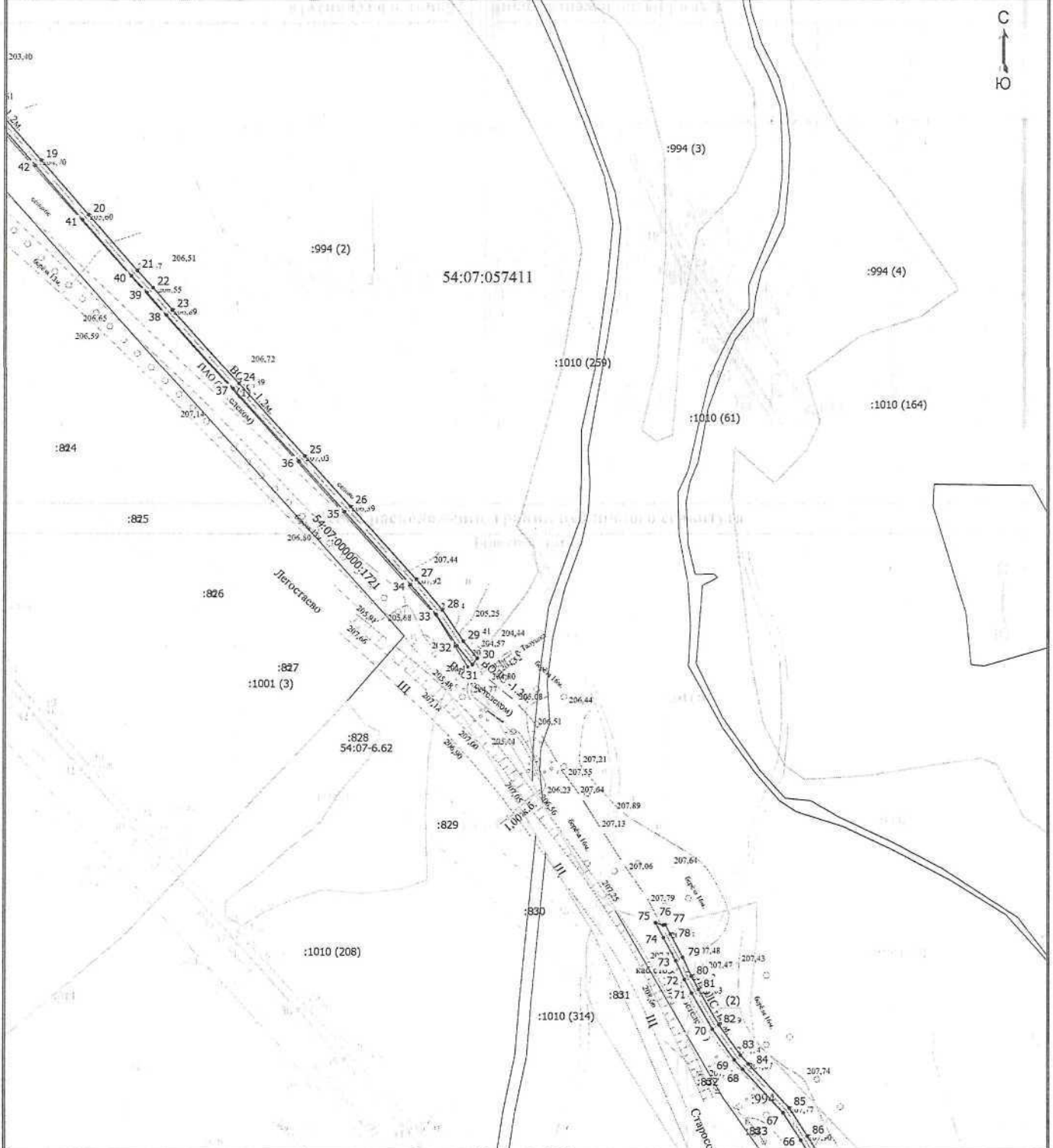
Масштаб 1:2000

Условные обозначения

- Проектные границы публичного сервитута
- - Характерная точка границы, сведения о которой позволяют однозначно определить ее положение на местности
- 1 - Обозначение новой характерной точки
- Часть границы, сведения ЕГРН о которой позволяют однозначно определить ее положение на местности
- :812 - Кадастровый номер земельного участка
- :994 (2) - Обозначение контура земельного участка
- Граница зоны с особыми условиями
- 54:07-6.62 - Зона с особыми условиями использования территории 54:07-6.62 — Охранная зона инженерных коммуникаций
- Граница кадастрового квартала
- 54:07:057411 - Номер кадастрового квартала
- Граница лесничества
- - - - - Ось проектируемого сооружения ВОЛС

Схема расположения границ публичного сервитута

Выпосной лист 2



Масштаб 1:2000

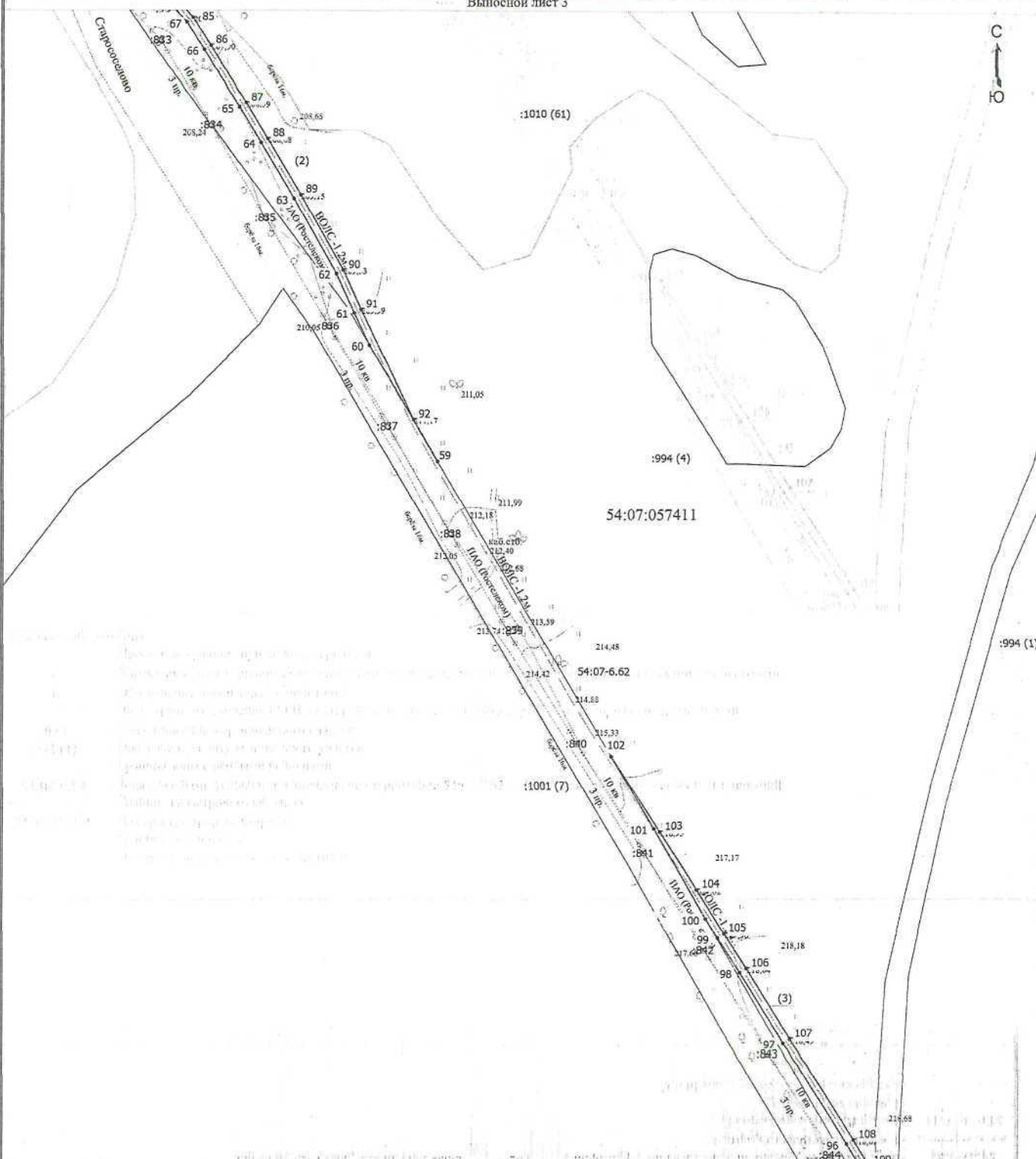
Условные обозначения

- Проектные границы публичного сервитута
- - Характерная точка границы, сведения о которой позволяют однозначно определить ее положение на местности
- 1 - Обозначение новой характерной точки
- Часть границы, сведения ЕГРН о которой позволяют однозначно определить ее положение на местности
- :824 - Кадастровый номер земельного участка
- :994 (2) - Обозначение контура земельного участка
- Граница зоны с особыми условиями
- 54:07-6.62 - Зона с особыми условиями использования территории 54:07-6.62 — Охранная зона инженерных коммуникаций
- Граница кадастрового квартала
- 54:07:057411 - Номер кадастрового квартала
- Ось проектируемого сооружения ВОЛС
- Граница лесничества

Схема расположения границ публичного сервитута

Выносной лист 3

С
Ю



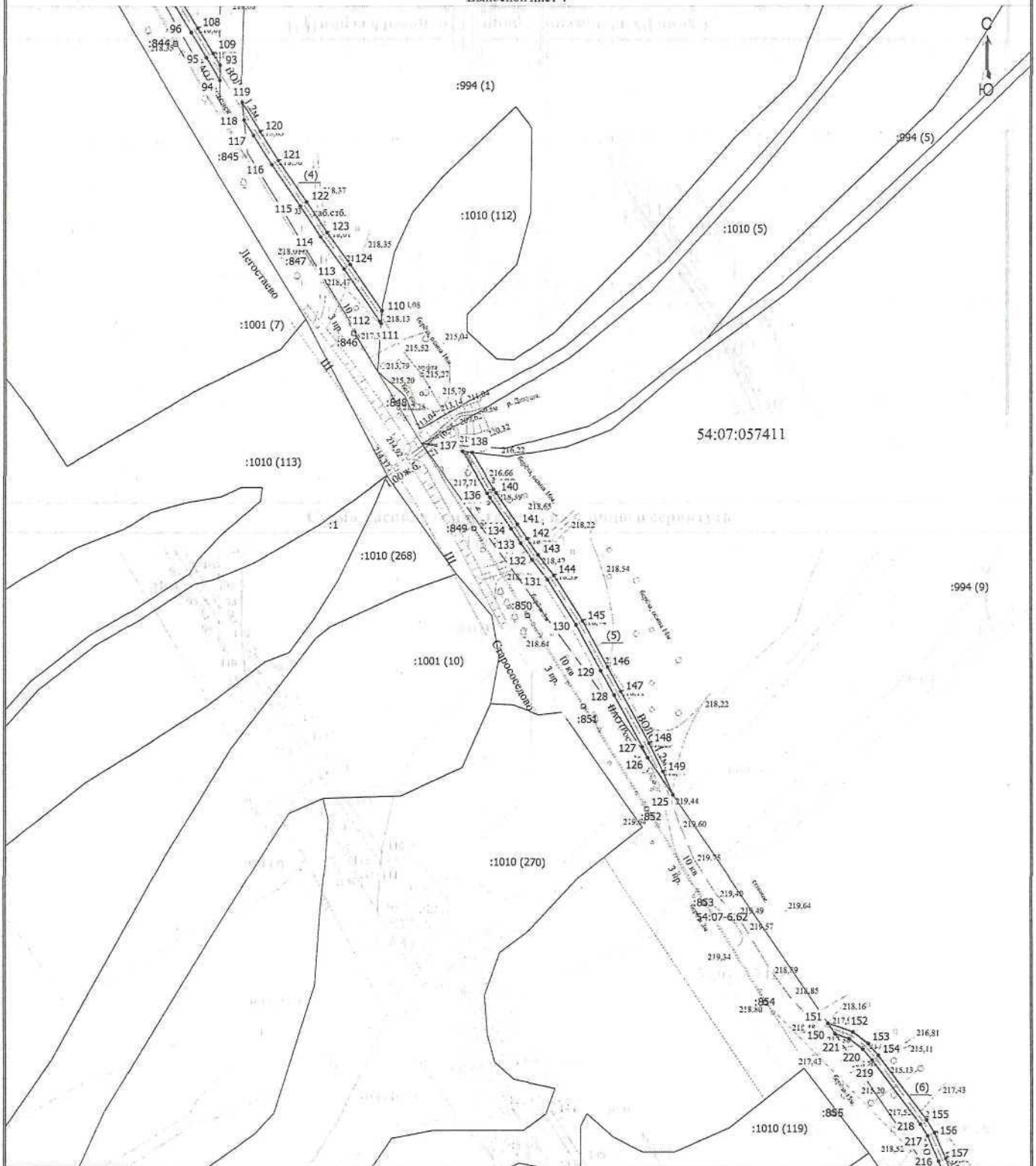
Масштаб 1:2000

Условные обозначения

- Проектные границы публичного сервитута
- Характерная точка границы, сведения о которой позволяют однозначно определить ее положение на местности
- Обозначение новой характерной точки
- Часть границы, сведения ЕГРН о которой позволяют однозначно определить ее положение на местности
- Кадастровый номер земельного участка
- Обозначение контура земельного участка
- Граница зоны с особыми условиями
- Зона с особыми условиями использования территории 54:07-6.62 — Охранная зона инженерных коммуникаций
- Граница кадастрового квартала
- Номер кадастрового квартала
- Граница лесничества
- Ось проектируемого сооружения ВОЛС

Схема расположения границ публичного сервитута

Выносной лист 4



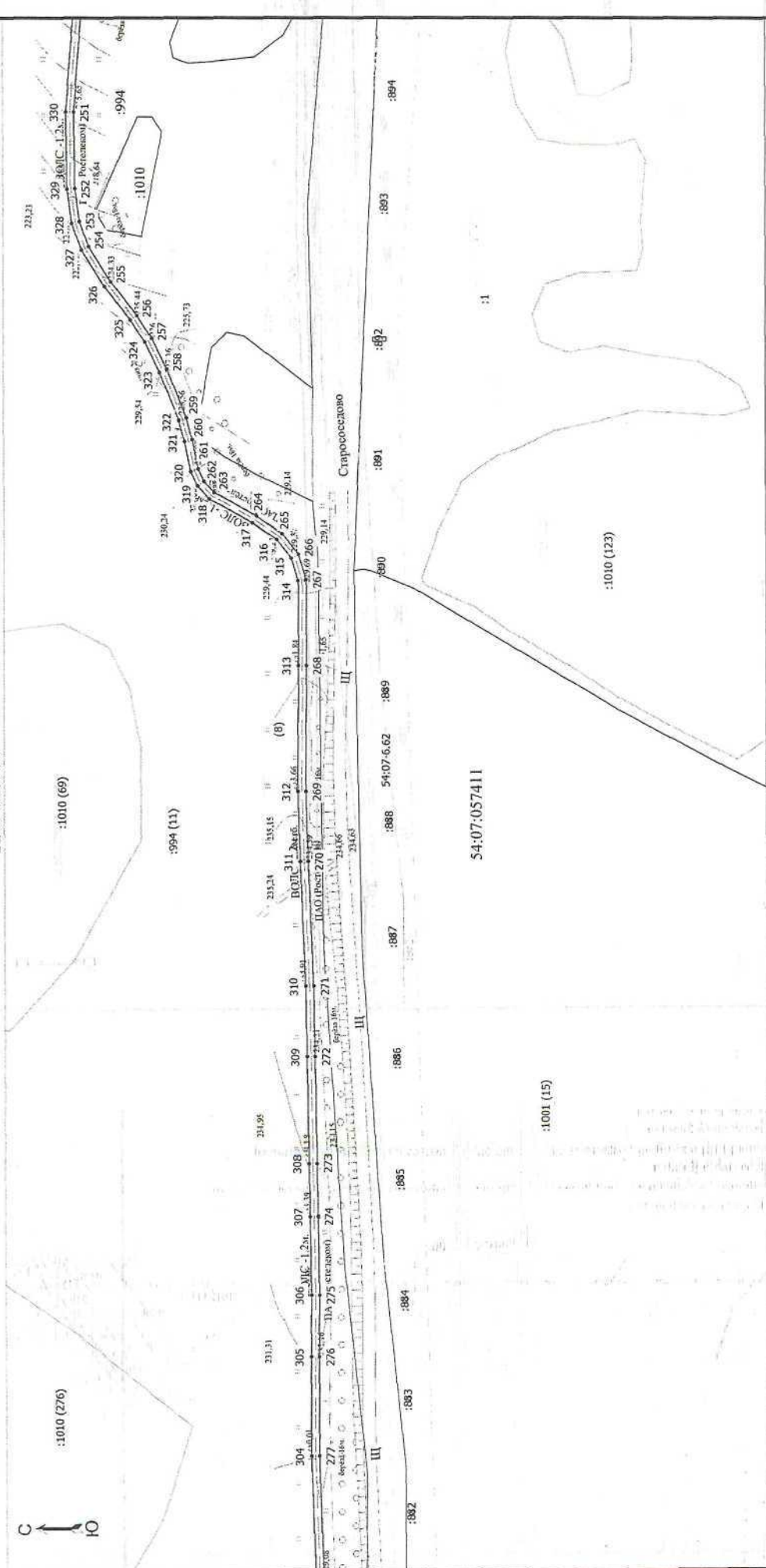
Масштаб 1:2000

Условные обозначения

- Проектные границы публичного сервитута
- - Характерная точка границы, сведения о которой позволяют однозначно определить ее положение на местности
- 1 - Обозначение новой характерной точки
- Часть границы, сведения ЕГРН о которой позволяют однозначно определить ее положение на местности
- :844 - Кадастровый номер земельного участка
- :994 (1) - Обозначение контура земельного участка
- Граница зоны с особыми условиями
- 54:07-6.62 - Зона с особыми условиями использования территории 54:07-6.62 — Охранная зона инженерных коммуникаций
- 54:07:057411 - Номер кадастрового квартала
- Граница лесничества
- - - - - Ось проектируемого сооружения ВОЛС

Схема расположения границ публичного сервитута

Выпускной лист 7

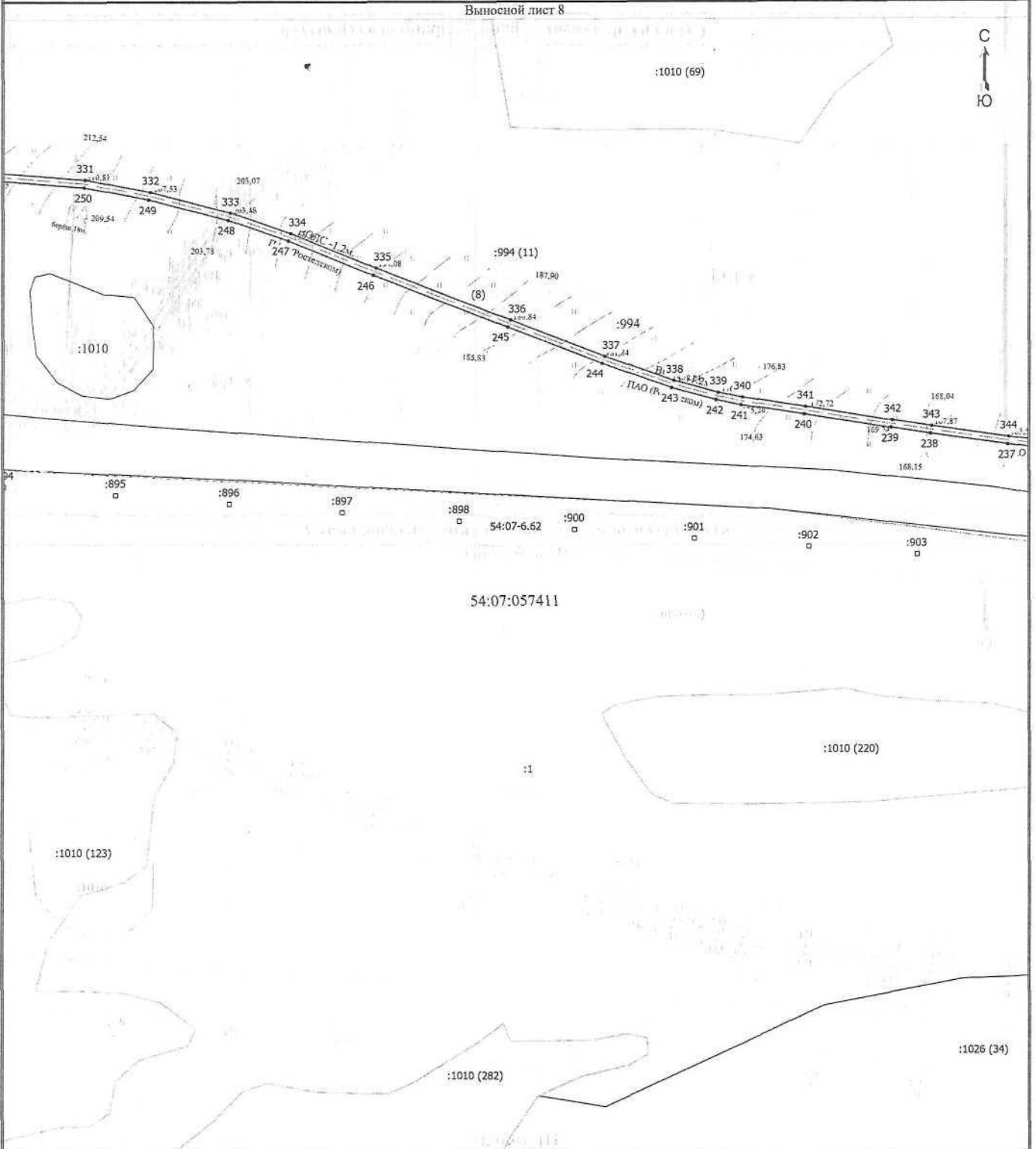


Масштаб 1:2000

- Условные обозначения**
- Прокладные границы публичного сервитута
 - 1 - Обозначение новой характерной точки
 - :882 - Кадастровый номер земельного участка
 - Границы зоны с особыми условиями использования территории
 - Граница кадастрового квартала
 - Граница лесничества
 - Характерная точка границы, сведения о которой позволяют однозначно определить ее положение на местности
 - Часть границы, сведения ЕГРН о которой позволяют однозначно определить ее положение на местности
 - :994 (11) - Обозначение контура земельного участка
 - 54:07-6.62 - Зона с особыми условиями использования территории 54:07-6.62 — Охранная зона инженерных коммуникаций
 - 54:07-057411 - Номер кадастрового квартала
 - Ось проектируемого сооружения ВОЛС

Схема расположения границ публичного сервитута

Выносной лист 8



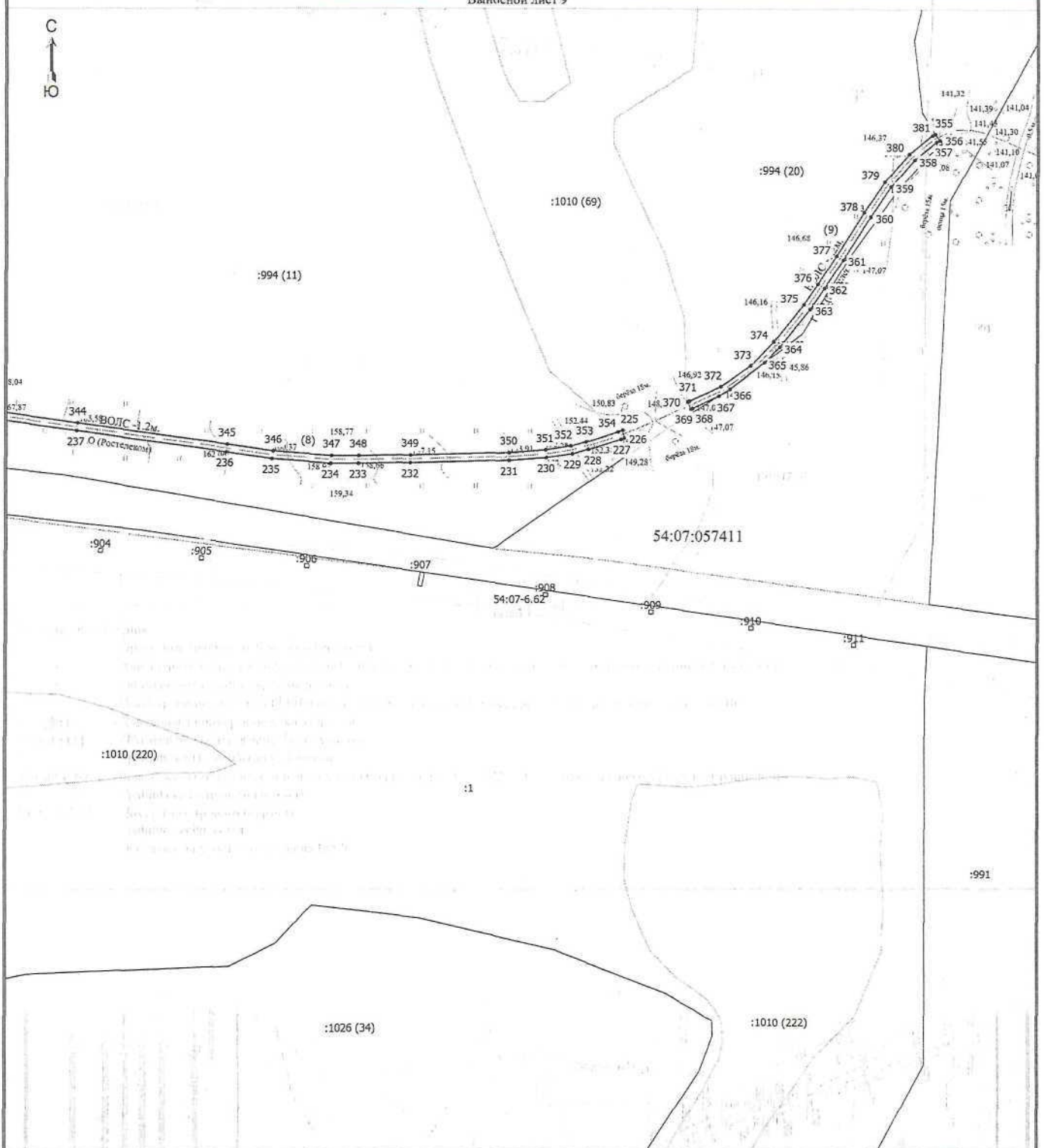
Масштаб 1:2000

Условные обозначения

- Проектные границы публичного сервитута
- - Характерная точка границы, сведения о которой позволяют однозначно определить ее положение на местности
- 1 - Обозначение новой характерной точки
- Часть границы, сведения ЕГРН о которой позволяют однозначно определить ее положение на местности
- :894 - Кадастровый номер земельного участка
- :994 (11) - Обозначение контура земельного участка
- Граница зоны с особыми условиями
- 54:07-6.62 - Зона с особыми условиями использования территории 54:07-6.62 — Охранная зона инженерных коммуникаций
- Граница кадастрового квартала
- 54:07:057411 - Номер кадастрового квартала
- Граница лесничества
- - - - - Ось проектируемого сооружения ВОЛС

Схема расположения границ публичного сервитута

Выносной лист 9



Масштаб 1:2000

Условные обозначения

- Проектные границы публичного сервитута
- Характерная точка границы, сведения о которой позволяют однозначно определить ее положение на местности
- 1 Обозначение новой характерной точки
- Часть границы, сведения ЕГРН о которой позволяют однозначно определить ее положение на местности
- :904 Кадастровый номер земельного участка
- :994 (11) Обозначение контура земельного участка
- - - - - Граница зоны с особыми условиями
- 54:07-6.62 Зона с особыми условиями использования территории 54:07-6.62 — Охранная зона инженерных коммуникаций
- - - - - Граница кадастрового квартала
- 54:07:057411 Номер кадастрового квартала
- - - - - Граница лесничества
- - - - - Ось проектируемого сооружения ВОЛС

АДМИНИСТРАЦИЯ ИСКИТИМСКОГО РАЙОНА НОВОСИБИРСКОЙ ОБЛАСТИ

ПОСТАНОВЛЕНИЕ 22.08.2024 №990 г. Искитим

О внесении изменений в постановление администрации Искитимского района Новосибирской области от 10.11.2023 № 1299 «Об обеспечении питанием на льготных условиях детей граждан, являющихся участниками специальной военной операции»

В целях оказания мер социальной поддержки гражданам Российской Федерации, постоянно проживающим на территории Искитимского района Новосибирской области, являющимся участниками специальной военной операции, погибших и без вести пропавших при проведении специальной военной операции на территориях Донецкой Народной Республики, Луганской Народной Республики, Запорожской области, Херсонской области и Украины, руководствуясь ч.5 ст.20 Федеральным законом от 06.10.2003 № 131-ФЗ «Об общих принципах организации местного самоуправления в Российской Федерации», Федеральный закон от 29.12.2012 № 273-ФЗ «Об образовании в Российской Федерации», Уставом Искитимского муниципального района Новосибирской области

ПОСТАНОВЛЯЮ:

1. Внести в постановление администрации Искитимского района Новосибирской области от 10.11.2023 № 1299 «Об обеспечении питанием на льготных условиях детей граждан, являющихся участниками специальной военной операции» (далее - Постановление) следующие изменения:

1.1. Преамбулу постановления изложить в следующей редакции:

«В целях оказания мер социальной поддержки гражданам Российской Федерации, постоянно проживающим на территории Искитимского района Новосибирской области, являющимся участниками специальной военной операции, погибших и без вести пропавших при проведении специальной военной операции на территориях Донецкой Народной Республики, Луганской Народной Республики, Запорожской области, Херсонской области и Украины, руководствуясь ч.5 ст. 20 Федеральным законом от 06.10.2003 № 131-ФЗ «Об общих принципах организации местного самоуправления в Российской Федерации», Федеральный закон от 29.12.2012 № 273-ФЗ «Об образовании в Российской Федерации», Уставом Искитимского муниципального района Новосибирской области

1.2. Пункт 1 Постановления изложить в следующей редакции:

«1. Установить порядок и условия обеспечения питанием на льготных условиях детей граждан, являющихся участниками специальной военной операции, погибших и без вести пропавших при проведении специальной военной операции, обучающихся по программам основного общего образования и среднего общего образования в муниципальных образовательных организациях Искитимского района

Новосибирской области, согласно приложению к настоящему постановлению».

2. В ПРИЛОЖЕНИИ к Постановлению в ПОРЯДКЕ И УСЛОВИЯХ обеспечения питанием на льготных условиях детей граждан, являющихся участниками специальной военной операции, обучающихся по программам основного общего образования и среднего общего образования в общеобразовательных организациях Искитимского района Новосибирской области (далее – Порядок):

2.1. Наименование Порядка изложить в следующей редакции:

«ПОРЯДОК И УСЛОВИЯ обеспечения питанием на льготных условиях детей граждан, являющихся участниками специальной военной операции, погибших и без вести пропавших при проведении специальной военной операции обучающихся по программам основного общего образования и среднего общего образования в общеобразовательных организациях Искитимского района Новосибирской области»

2.2. Пункт 1 Порядка изложить в следующей редакции:

«1. Порядок и условия обеспечения питанием на льготных условиях детей граждан, являющихся участниками специальной военной операции, погибшими и без вести пропавшими в специальной военной операции на территориях Донецкой Народной Республики, Луганской Народной Республики, Запорожской области, Херсонской области и Украины, обучающихся по программам основного общего образования и среднего общего образования в общеобразовательных организациях Искитимского района Новосибирской области (далее – Порядок и условия), устанавливают правила обеспечения питанием на льготных условиях (далее - льготное питание) детей граждан Российской Федерации, постоянно проживающих на территории Искитимского района Новосибирской области, являющихся участниками специальной военной операции на территориях Народной Республики, Луганской Народной Республики, Запорожской области, Херсонской области и Украины».

2.3. Пункт 3 Порядка изложить в следующей редакции

«3. Льготное питание предоставляется образовательной организацией по месту обучения обучающегося из расчёта на одного обучающегося в день 77,00 рублей. Обучающимся, одновременно относящимся к нескольким категориям лиц, имеющих право на бесплатное питание или питание на льготных условиях, питание предоставляется по одному из оснований по выбору родителя (законного представителя) обучающегося».

3. Опубликовать постановление в «Вестнике Искитимского района» и разместить на сайте администрации Искитимского района: <https://iskitim.nso.ru>

4. Постановление вступает в силу с 01.09.2024.

5. Контроль за исполнением постановления возложить на заместителя главы администрации района по социальным вопросам Шпеку Б.Н.

Глава района

Ю.В. Саблин

АДМИНИСТРАЦИЯ ИСКИТИМСКОГО РАЙОНА НОВОСИБИРСКОЙ ОБЛАСТИ

ПОСТАНОВЛЕНИЕ 22.08.2024 №994 г. Искитим

О внесении изменений в постановление администрации Искитимского района Новосибирской области от 27.12.2013 № 3515 «О плате, взимаемой с родителей (законных представителей) за присмотр и уход за детьми, осваивающими образовательные программы дошкольного образования в муниципальных дошкольных образовательных организациях и муниципальных общеобразовательных организациях Искитимского района Новосибирской области, осуществляющих образовательную деятельность»

В целях оказания мер социальной поддержки гражданам Российской Федерации, постоянно проживающим на территории Искитимского района Новосибирской области, являющимися участниками специальной военной операции, погибших и без вести пропавших при проведении специальной военной операции на территориях Донецкой Народной Республики, Луганской Народной Республики, Запорожской области, Херсонской области и Украины, руководствуясь ч.5 ст. 20 Федерального закона от 06.10.2003 № 131-ФЗ «Об общих принципах организации местного самоуправления в Российской Федерации», Федеральный закон от 29.12.2012 № 273-ФЗ «Об образовании в Российской Федерации», Уставом Искитимского муниципального района Новосибирской области

ПОСТАНОВЛЯЮ:

1. Внести в постановление администрации Искитимского района Новосибирской области от 27.12.2013 № 3515 «О плате, взимаемой с родителей (законных представителей) за присмотр и уход за детьми, осваивающими образовательные программы дошкольного образования в муниципальных дошкольных образовательных организациях и муниципальных общеобразовательных организациях Искитимского района Новосибирской области, осуществляющих образовательную деятельность» (далее – Постановление) следующие изменения:

- В ПРИЛОЖЕНИИ 2 к Постановлению пункт 4 таблицы изложить в следующей редакции:

| | | | | |
|----|---|--|------|--|
| 4. | Родители (законные представители) детей участников специальной военной операции, погибших и без вести пропавших при проведении специальной военной операции | | 100% | Справка, подтверждающая участие в специальной военной операции |
|----|---|--|------|--|

2. Постановление опубликовать в «Вестнике Искитимского района» и разместить на официальном сайте администрации Искитимского района:

<https://iskitim.nso.ru>

3. Постановление вступает в силу после его официального опубликования и распространяет свое действие на правоотношения, возникшие с 01.09.2024 года.

4. Контроль за исполнением постановления возложить на заместителя главы администрации района по социальным вопросам Шпеку Б.Н.

Глава района

Ю.В. Саблин

**АДМИНИСТРАЦИЯ
ИСКИТИМСКОГО РАЙОНА НОВОСИБИРСКОЙ ОБЛАСТИ**

**ПОСТАНОВЛЕНИЕ
22.08.2024 №995 г. Искитим**

**Об утверждении Положения об организации ведения государственной
информационной системы обеспечения градостроительной деятельности Искитимского
района Новосибирской области**

В соответствии со статьями 56, 57 Градостроительного кодекса Российской Федерации, п.15 ст. 15 Федерального закона от 06.10.2003 №131-ФЗ «Об общих принципах организации местного самоуправления в Российской Федерации», постановлением Правительства РФ от 13.03.2020 № 279 «Об информационном обеспечении градостроительной деятельности», постановлением Правительства Новосибирской области от 30.11.2021 № 487-п «Об информационном обеспечении градостроительной деятельности на территории Новосибирской области» (с изменениями), Уставом Искитимского муниципального района Новосибирской области

ПОСТАНОВЛЯЮ:

1. Утвердить Положение об организации ведения государственной информационной системы обеспечения градостроительной деятельности Искитимского района Новосибирской области (Приложение).

2. Постановление администрации Искитимского района Новосибирской области от 20.06.2018 № 654 «О положении об организации ведения информационной системы обеспечения градостроительной деятельности Искитимского района Новосибирской области» признать утратившим силу.

3. Опубликовать настоящее постановление в официальном печатном издании «Вестник Искитимского района» и разместить на официальном сайте администрации Искитимского района Новосибирской области (<https://iskitimr.nso.ru>).

4. Настоящее постановление вступает в силу после его официального опубликования.

5. Контроль за исполнением постановления возложить на заместителя главы администрации района по вопросам ЖКХ, энергетики, газификации, строительства, архитектуры и дорожного строительства Колотия А.И.

Глава района

Ю.В. Саблин

ПРИЛОЖЕНИЕ
к постановлению администрации
Искитимского района
от 22.08.2024 № 995

ПОЛОЖЕНИЕ

об организации ведения государственной информационной системы обеспечения градостроительной деятельности Искитимского района Новосибирской области

1. Общие положения

1.1. Государственная информационная система обеспечения градостроительной деятельности Искитимского района Новосибирской области (далее - ГИСОГД) - организованный в соответствии с требованиями Градостроительного кодекса Российской Федерации систематизированный свод документированных сведений о развитии территории Искитимского района Новосибирской области (далее - Искитимского района), её застройке, о земельных участках, об объектах капитального строительства и иных необходимых для осуществления градостроительной деятельности сведений.

1.2. Настоящее Положение определяет организацию работы администрации Искитимского района Новосибирской области по ведению государственной информационной системы обеспечения градостроительной деятельности Искитимского района (далее - ГИСОГД) и предоставление сведений (копий документов) из ГИСОГД.

1.3. Ведение ГИСОГД осуществляется в соответствии с Градостроительным кодексом Российской Федерации, Федеральными законами от 29.12.2004 №191-ФЗ «О введении в действие Градостроительного кодекса Российской Федерации», от 27.07.2006 №149-ФЗ «Об информации, информационных технологиях и защите информации», постановлением Правительства Российской Федерации от 13.03.2020 №279 «Об информационном обеспечении градостроительной деятельности».

1.4. Целью ведения ГИСОГД является обеспечение органов государственной власти, органов местного самоуправления, физических и юридических лиц достоверными сведениями, необходимыми для осуществления градостроительной деятельности.

1.5. ГИСОГД ведется в бумажном и автоматизированном виде, включает в себя сведения, документы и материалы в текстовой и графической формах и (или) в форме информационной модели.

1.6. Прием заявлений на предоставление сведений (копий документов) из ГИСОГД, прием документов и материалов для размещения в ГИСОГД осуществляет администрация Искитимского района (далее – Администрация) и МКУ ИР «УКС» - подведомственное администрации Искитимского района учреждение, осуществляющее ведение ГИСОГД (далее – Учреждение). Предоставление сведений для внесения в раздел 12, 13 ГИСОГД осуществляется

управлением по земельным и имущественным отношениям администрации Искитимского района. Предоставление сведений для внесения в раздел 15, 16 ГИСОГД осуществляется отделом по природным ресурсам и охране окружающей среды, ЖКХ, энергетики и газификации администрации Искитимского района.

1.7. Учет, регистрацию, размещение сведений в ГИСОГД осуществляет Учреждение, подготовку и выдачу сведений (копий документов) из ГИСОГД осуществляет Администрация, Учреждение.

1.8. Документирование, хранение сведений в ГИСОГД осуществляется на бумажных и электронных носителях. При несоответствии записей на бумажном и электронном носителях приоритет имеют записи на бумажном носителе.

2. Участники информационного взаимодействия ГИСОГД

2.1. Участниками информационного взаимодействия в рамках ГИСОГД являются:

а) оператор ГИСОГД - ГБУ НСО «Геофонд НСО»;

б) органы, осуществляющие ведение ГИСОГД, - органы государственной власти Новосибирской области, органы местного самоуправления муниципальных районов и городских округов Новосибирской области, а также подведомственные им учреждения;

в) пользователи ГИСОГД - органы государственной власти, органы местного самоуправления, физические и юридические лица, получающие сведения, документы, материалы, размещенные в ГИСОГД;

г) лица, уполномоченные на направление сведений, документов, материалов для размещения в ГИСОГД, - федеральные органы исполнительной власти, областные исполнительные органы Новосибирской области, органы местного самоуправления Новосибирской области, подведомственные им учреждения, предоставляющие в установленном порядке сведения, документы и материалы для размещения в ГИСОГД;

д) министерство цифрового развития и связи Новосибирской области - областной исполнительный орган Новосибирской области, обеспечивающий наличие технических средств, программного обеспечения, каналов связи, технических и программных средств защиты информации.

2.2. Оператор ГИСОГД обеспечивает:

а) доступ к информационной системе органов, осуществляющих ведение ГИСОГД;

б) доступ пользователей к сведениям, документам, материалам ГИСОГД, а также возможность их получения пользователями;

в) в установленном порядке поддержку участников информационного взаимодействия по техническим вопросам;

г) наличие организационного, нормативного и методического обеспечения;

д) взаимодействие ГИСОГД с иными информационными системами с учетом выполнения требований, установленных постановлением Правительства Российской Федерации от 08.06.2011 № 451 «Об инфраструктуре, обеспечивающей информационно-технологическое взаимодействие информационных систем, используемых для предоставления государственных и муниципальных услуг и исполнения государственных и муниципальных функций в электронной форме».

2.3. Органы местного самоуправления, осуществляющие ведение ГИСОГД:

а) заключают с оператором ГИСОГД соглашения об информационном взаимодействии;

б) назначают лиц, ответственных за информационное взаимодействие с оператором ГИСОГД;

в) несут ответственность за достоверность и актуальность информации, размещенной в ГИСОГД, при осуществлении ими своих полномочий.

2.4. Лица, уполномоченные на направление сведений, документов, материалов для размещения в ГИСОГД, несут ответственность за достоверность и актуальность информации, направляемой для размещения в ГИСОГД при осуществлении ими своих полномочий.

2.5. Органы, осуществляющие ведение ГИСОГД, вправе направлять оператору ГИСОГД предложения по развитию ГИСОГД.

3. Состав информационных ресурсов ГИСОГД

3.1. ГИСОГД состоит из основных разделов, в которых содержится информация, предусмотренная частью 4 статьи 56 ГрК РФ, и дополнительных разделов, в которых содержится иная информация, имеющая отношение к градостроительной деятельности. Дополнительные разделы ГИСОГД создаются и ведутся по решению Администрации.

3.2. Основные разделы ГИСОГД ведутся в составе, определенном Положением «Об информационном обеспечении градостроительной деятельности», утвержденным постановлением Правительства Российской Федерации от 13.03.2020 №279 и включают в себя:

- раздел 1. Документы территориального планирования (Схема территориального планирования) Российской Федерации в части, касающейся территории Искитимского района;

- раздел 2. Документы территориального планирования (Схема территориального планирования) Новосибирской области в части, касающейся территории Искитимского района;

- раздел 3. Документы территориального планирования (Схема территориального планирования) Искитимского района;

- раздел 4. Нормативы градостроительного проектирования поселений Искитимского района;

- раздел 5. Градостроительное зонирование поселений Искитимского района.

- раздел 6. Правила благоустройства территории поселений Искитимского района;
- раздел 7. Планировка территорий (генеральные планы поселений, генеральные планы населенных пунктов) поселений Искитимского района;
- раздел 8. Инженерные изыскания на территории Искитимского района;
- раздел 9. Искусственные земельные участки на территории Искитимского района;
- раздел 10. Зоны с особыми условиями использования территории на территории Искитимского района;
- раздел 11. План наземных и подземных коммуникаций на территории Искитимского района;
- раздел 12. Резервирование земель и изъятие земельных участков для государственных или муниципальных нужд на территории Искитимского района;
- раздел 13. Дела о застроенных и подлежащих застройке земельных участках в Искитимском районе;
- раздел 14. Программы реализации документов территориального планирования;
- раздел 15. Особо охраняемые природные территории Искитимского района;
- раздел 16. Лесничества на территории Искитимского района;
- раздел 17. Информационные модели объектов капитального строительства;
- раздел 18. Иные сведения, документы, материалы, не размещенные в иных разделах информационной системы относящиеся к территории Искитимского района.

4. Формирование информационных ресурсов ГИСОГД

4.1. Основные разделы ГИСОГД формируются путем размещения поступающих от органов государственной власти, органов местного самоуправления, юридических и физических лиц копий документов применительно к территории Искитимского района Новосибирской области, содержащих сведения, которые подлежат размещению в ГИСОГД.

4.2. Поступление градостроительной документации в ГИСОГД осуществляется в результате:

- утверждения органами государственной власти или органами местного самоуправления градостроительной документации;
- направления документов органами государственной власти или органами местного самоуправления, а также сторонними организациями в порядке информационного взаимодействия на основании соглашений об информационном взаимодействии.

4.3. Администрация, Учреждение не позднее 5 (Пяти) рабочих дней со дня получения копий соответствующих документов размещают их в ГИСОГД.

4.4. Документы, принятые, утвержденные или выданные органами местного

самоуправления Искитимского района, органами местного самоуправления поселений Искитимского района, сторонними организациями и подлежащие размещению в ГИСОГД, размещаются в течение 5 (Пяти) рабочих дней со дня их утверждения, принятия или выдачи.

4.5. Дополнительные разделы ГИСОГД формируются в ходе подготовки градостроительной и иной, связанной с ней, документации, путем размещения Администрацией, Учреждением в соответствующих базах данных копий документов, нормативных правовых актов, сведений и материалов, аналитической, справочной и иной информации, характеризующей социально-экономическое, инженерно-техническое и иное развитие территории Искитимского района. Указанные документы используются при регулировании градостроительной деятельности, подготовке и принятии управленческих решений в разных сферах жизнедеятельности, входящих в перечень вопросов местного значения.

4.6. Формирование дополнительных разделов ГИСОГД осуществляется на основе взаимодействия всех структурных подразделений администрации Искитимского района, администраций поселений Искитимского района, муниципальных предприятий и учреждений, организаций немуниципальной формы собственности.

4.7. Сведения, документы и материалы, содержащиеся в дополнительных разделах ГИСОГД, не должны дублировать сведения, документы и материалы, содержащиеся (подлежащие размещению) в основных разделах.

4.8. Внесение изменений в сведения, содержащиеся в основных и дополнительных разделах ГИСОГД, осуществляется на основании информации, поступившей от органов государственной власти или органов местного самоуправления, либо полученной Администрацией, Учреждением из иных источников, после анализа и проверки имеющейся и поступившей информации.

4.9. Копии документов и материалов, на основании которых в сведения, содержащиеся в ГИСОГД, вносились изменения, помещаются в ранее открытые книги соответствующих разделов ГИСОГД.

5. Предоставление сведений (копий документов) из ГИСОГД

5.1. Сведения ГИСОГД носят открытый характер, за исключением сведений, отнесенных федеральными законами к категории ограниченного доступа, и предоставляются всем заинтересованным лицам. Предоставление сведений (копий документов) из ГИСОГД осуществляется на основании письменного заявления органа государственной власти, органа местного самоуправления, физического или юридического лица (далее - Правообладатель).

5.2. Заявление направляется в Администрацию, Учреждение.

5.3. Заявление на предоставление сведений (копий документов) оформляется по форме (Приложение).

Заявления на предоставление сведений из ГИСОГД, поступающие от Правообладателей, регистрируются в журнале регистрации заявлений.

Сведения (копии документов) по заявлению выдаются Правообладателю или направляются по почте в срок, не превышающий 5 рабочих дней со дня осуществления оплаты на предоставление сведений (копий документов) из ГИСОГД.

5.4. Размер платы за предоставление сведений, документов, материалов и порядок взимания такой платы установлены Правилами предоставления сведений, документов, материалов, содержащихся в государственных информационных системах обеспечения градостроительной деятельности, утвержденными постановлением Правительства Российской Федерации от 13.03.2020 №279.

5.5. В предоставлении сведений (копий документов) из ГИСОГД может быть отказано в случаях, если:

а) заявление или межведомственный запрос не содержит информации, указанной в пункте 8 Правил предоставления сведений, документов, материалов, содержащихся в ГИСОГД, утвержденных постановлением правительства Российской Федерации от 13.03.2020 № 279;

б) заявление или запрос не отвечает требованиям пунктов 10 и 11 Правил предоставления сведений, документов, материалов, содержащихся в ГИСОГД, утвержденных постановлением правительства Российской Федерации от 13.03.2020 № 279;

в) заявление или запрос осуществляется в отношении сведений, документов, материалов, которые в соответствии с законодательством Российской Федерации содержат информацию, доступ к которой ограничен и пользователь не имеет права доступа к ней;

г) по истечении 7 рабочих дней со дня направления пользователю уведомления об оплате предоставления сведений, документов, материалов информация об осуществлении пользователем оплаты предоставления сведений, документов, материалов у органа местного самоуправления отсутствует или оплата предоставления сведений, документов, материалов осуществлена не в полном объеме;

д) запрашиваемые сведения, документы, материалы отсутствуют в информационной системе на дату рассмотрения заявления или межведомственного запроса.

Отказ в предоставлении сведений (копий документов) из ГИСОГД оформляется письменным уведомлением с указанием причин отказа и направляется Заинтересованному лицу способом, указанным в заявлении или межведомственном запросе не позднее 5 рабочих дней со дня регистрации заявления.

Приложение

Главе администрации Искитимского района
Новосибирской области

От (ФИО) _____

Зарегистрирован по адресу: _____

Улица, дом, квартира _____

Населенный пункт _____

Район _____

Область _____

Индекс _____

Заявление

Прошу предоставить выписку из ГИСОГД на земельный участок с кадастровым номером: 54:07:_____
(или) согласно приложенной схеме расположения земельного участка или земельных участков на кадастровом плане территории.

Прошу выдать лично на руки или на эл. почту: _____.

Контактный телефон: _____

Настоящим заявлением я, _____
(фамилия, имя, отчество)

даю согласие на обработку персональных данных.

(подпись)

(расшифровка подписи)

(дата подачи заявления)

**АДМИНИСТРАЦИЯ
ИСКИТИМСКОГО РАЙОНА НОВОСИБИРСКОЙ ОБЛАСТИ**

**ПОСТАНОВЛЕНИЕ
22.08.2024 №1000 г. Искитим**

Об установлении публичного сервитута

По результатам рассмотрения ходатайства Общества с ограниченной ответственностью «Газпром газораспределение Томск» об установлении публичного сервитута на земельный участок с кадастровым номером: 54:07:043801:115 и земли, государственная собственность на которые не разграничена в границах кадастрового квартала: 54:07:043801, расположенных: Новосибирская область, район Искитимский, принято решение об установлении публичного сервитута на срок 49 лет в отношении указанного земельного участка (земель) в целях: эксплуатация сооружения и его неотъемлемых технологических частей - «Газопровод к жилому дому, расположенному по адресу: Новосибирская область, Искитимский район, д.Шадрино, ул.Совхозная, д.8 (код объекта Н-ТП/У-405)».

ПОСТАНОВЛЯЮ:

1. Установить публичный сервитут на земельный участок и на земли:
 - с кадастровым номером 54:07:043801:115, местоположение: установлено относительно ориентира, расположенного в границах участка. Почтовый адрес ориентира: обл. Новосибирская, р-н Искитимский, д.Шадрино, ул. Совхозная, дом № 8, площадью 11 кв.м., категория земель – земли населенных пунктов;
 - в кадастровом квартале: 54:07:043801, площадью 51 кв.м. местоположение: Новосибирская область, Искитимский район.
2. Лицо, в интересах которого принято решение об установлении публичного сервитута, в интересах Общества с ограниченной ответственностью «Газпром газораспределение Томск» (ОГРН 1087017002533, ИНН 7017203428, адрес: 634021, Российская Федерация, г. Томск, проспект Фрунзе, д. 170а).
3. Утвердить границы публичного сервитута согласно приложению.
4. Порядок установления зон с особыми условиями использования территорий и содержание ограничений прав на земельные участки в границах таких зон определяется в соответствии с Постановлением Правительства Российской Федерации от 20.11.2000 № 878 «Об утверждении Правил охраны газораспределительных сетей».
5. Цель установления публичного сервитута – эксплуатация сооружения и его неотъемлемых технологических частей - «Газопровод к жилому дому, расположенному по адресу: Новосибирская область, Искитимский район, д.Шадрино, ул.Совхозная, д.8 (код объекта Н-ТП/У-405)».
6. Срок публичного сервитута – 49 лет.
7. Срок, в течение которого использование земельного участка и расположенного на нем объекта недвижимости в соответствии с из разрешенным использованием будет невозможно или существенно затруднено, в связи с эксплуатацией газопровода не установлен.
8. Плата за публичный сервитут, установленный в отношении земельных участков и (или) земель, находящихся в государственной или муниципальной

собственности и не обремененных правами третьих лиц, вносится владельцем публичного сервитута единовременным платежом не позднее шести месяцев со дня принятия решения об установлении публичного сервитута.

Плата за публичный сервитут рассчитывается пропорционально площади земельного участка и (или) земель в установленных границах публичного сервитута.

Плата за публичный сервитут в отношении земельного участка, находящегося в государственной или муниципальной собственности и не обремененного правами третьих лиц, устанавливается в размере 0,01 процента кадастровой стоимости такого земельного участка за каждый год использования этого земельного участка. При этом плата за публичный сервитут, установленный на три года и более, не может быть менее чем 0,1 процента кадастровой стоимости земельного участка, обремененного сервитутом, за весь срок сервитута.

8.1 Размер платы:

- за земли, государственная собственность на которые не разграничена в кадастровом квартале: 54:07:043801 площадью 51 кв.м., местоположение: Новосибирская область, Искитимский район, за весь срок действия публичного сервитута составляет:

$51(S) \times 39,24(\text{СУКС}) \times 0,01\% = 9$ руб. (Девять) рублей 80 копеек, где: S – площадь земель в установленных границах публичного сервитута;

СУКС – средний уровень кадастровой стоимости земельных участков по Искитимскому району Новосибирской области, утвержденный приказом департамента имущества и земельных отношений Новосибирской области от 20.10.2022 № 3017.

Реквизиты для оплаты за публичный сервитут: счет получателя - 40102810445370000043, расчетный счет - 03100643000000015100, банк получателя – Сибирское ГУ Банка России//УФК по Новосибирской области г.Новосибирск, БИК банка получателя – 015004950, получатель – администрация Искитимского района Новосибирской области, лицевой счет - 04513003470, ИНН – 5446004474, КПП – 544601001, ОКТМО – 50615000 , КБК 700 1 11 05013 05 0000 120.

9. Властителю публичного сервитута необходимо заключить соглашение об осуществлении публичного сервитута в соответствии со статьей 39.47 Земельного Кодекса Российской Федерации с правообладателем земельного участка с кадастровым номером: 54:07:043801:115.

10. Властитель публичного сервитута обязан привести земельный участок в состояние, пригодное для его использования в соответствии с разрешенным использованием, в срок не позднее чем три месяца после завершения капитального или текущего ремонта, реконструкции, эксплуатации, консервации, сноса инженерного сооружения, для размещения которого был установлен публичный сервитут.

11. Постановление опубликовать в «Вестнике Искитимского района», в «Искитимской газете», разместить на сайте администрации Искитимского района: <http://www.iskitimr.nso.ru>.

Глава района

Ю.В. Саблин

**ГРАФИЧЕСКОЕ ОПИСАНИЕ МЕСТОПОЛОЖЕНИЯ ГРАНИЦ
ПУБЛИЧНОГО СЕРВИТУТА
ОПИСАНИЕ ГРАНИЦ ПУБЛИЧНОГО СЕРВИТУТА, СОДЕРЖАЩЕГО КООРДИНАТЫ
ХАРАКТЕРНЫХ ТОЧЕК ГРАНИЦ ПУБЛИЧНОГО СЕРВИТУТА**

**Зона публичного сервитута для эксплуатации линейного объекта "Газопровод к жилому дому,
расположенному по адресу: Новосибирская область, Искитимский район, д. Шадрино, ул.
Совхозная, д.8 (код объекта Н-ТП/У-405)"**

(наименование объекта, местоположение границ которого описано)

Сведения об объекте

| № п/п | Характеристики объекта | Описание характеристик |
|----------|---|---|
| 1 | 2 | 3 |
| 1 | Местоположение объекта | Новосибирская обл., р-н Искитимский, д. Шадрино, ул. Совхозная |
| 2 | Площадь объекта ± величина погрешности определения площади ($P \pm \Delta P$) | 62±3 кв.м |
| 3 | Иные характеристики объекта | <p>Публичный сервитут устанавливается в соответствии с главой V.7 Земельного Кодекса РФ сроком на 49 лет в целях эксплуатации линейного объекта системы газоснабжения: "Газопровод к жилому дому, расположенному по адресу: Новосибирская область, Искитимский район, д. Шадрино, ул. Совхозная, д.8 (код объекта Н-ТП/У-405)". Владелец публичного сервитута: ООО "Газпром газораспределение Томск", ИНН 7017203428, ОГРН 1087017002533. Адрес: 634021, Томская область, г. Томск, проспект Фрунзе, д.170а, адрес электронной почты: mail@gazpromgr.tomsk.ru.</p> <p>В отношении земель неразграниченной государственной или муниципальной собственности – кадастровый квартал 54:07:043801.</p> <p>В отношении земельного участка с кадастровым номером 54:07:043801:115, площадью 3574 +/- 46 кв.м., местоположение установлено относительно ориентира, расположенного в границах участка. Почтовый адрес ориентира: обл. Новосибирская, р-н Искитимский, д. Шадрино, ул. Совхозная, дом №8., принадлежит на праве собственности физическому лицу, что подтверждается регистрацией права от 16.05.2012 № 54-54-08/015/2012-560. Администрация Искитимского района Новосибирской области.</p> <p>Почтовый адрес: 633209, Новосибирская обл., г. Искитим, ул. Пушкина, д. 51.</p> <p>Электронный адрес: iskitimr@sibmail.ru.</p> |

**ГРАФИЧЕСКОЕ ОПИСАНИЕ МЕСТОПОЛОЖЕНИЯ ГРАНИЦ
ПУБЛИЧНОГО СЕРВИТУТА
ОПИСАНИЕ ГРАНИЦ ПУБЛИЧНОГО СЕРВИТУТА, СОДЕРЖАЩЕГО КООРДИНАТЫ
ХАРАКТЕРНЫХ ТОЧЕК ГРАНИЦ ПУБЛИЧНОГО СЕРВИТУТА**

**Зона публичного сервитута для эксплуатации линейного объекта "Газопровод к жилому дому,
расположенному по адресу: Новосибирская область, Искитимский район, д. Шадрино, ул.
Совхозная, д.8 (код объекта Н-ТП/У-405)"**

(наименование объекта, местоположение границ которого описано)

Сведения о местоположении границ объекта

1. Система координат *МСК НСО, 4 зона*

2. Сведения о характерных точках границ объекта

| Обозначение характерных точек границ | Координаты, м | | Метод определения координат характерной точки | Средняя квадратическая погрешность положения характерной точки (M _t), м | Описание обозначения точки на местности (при наличии) |
|--|---------------|------------|---|--|---|
| | X | Y | | | |
| 1 | 2 | 3 | 4 | 5 | 6 |
| 1 | 423986,52 | 4229234,64 | Аналитический метод | 0,10 | — |
| 2 | 423987,55 | 4229234,95 | Аналитический метод | 0,10 | — |
| 3 | 423988,33 | 4229235,43 | Аналитический метод | 0,10 | — |
| 4 | 423988,88 | 4229236,09 | Аналитический метод | 0,10 | — |
| 5 | 423989,29 | 4229236,89 | Аналитический метод | 0,10 | — |
| 6 | 423989,23 | 4229237,78 | Аналитический метод | 0,10 | — |
| 7 | 423988,24 | 4229240,29 | Аналитический метод | 0,10 | — |
| 8 | 423983,92 | 4229245,90 | Аналитический метод | 0,10 | — |
| 9 | 423983,21 | 4229246,60 | Аналитический метод | 0,10 | — |
| 10 | 423982,25 | 4229246,82 | Аналитический метод | 0,10 | — |
| 11 | 423981,25 | 4229246,52 | Аналитический метод | 0,10 | — |
| 12 | 423980,43 | 4229246,07 | Аналитический метод | 0,10 | — |
| 13 | 423979,67 | 4229245,30 | Аналитический метод | 0,10 | — |
| 14 | 423979,47 | 4229244,20 | Аналитический метод | 0,10 | — |
| 15 | 423979,82 | 4229243,06 | Аналитический метод | 0,10 | — |
| 16 | 423983,87 | 4229237,80 | Аналитический метод | 0,10 | — |
| 17 | 423984,69 | 4229235,72 | Аналитический метод | 0,10 | — |
| 18 | 423985,48 | 4229234,88 | Аналитический метод | 0,10 | — |

**ГРАФИЧЕСКОЕ ОПИСАНИЕ МЕСТОПОЛОЖЕНИЯ ГРАНИЦ
ПУБЛИЧНОГО СЕРВИТУТА**

СХЕМА РАСПОЛОЖЕНИЯ ГРАНИЦ ПУБЛИЧНОГО СЕРВИТУТА






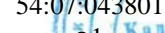


**Зона публичного сервитута для эксплуатации линейного объекта "Газопровод к жилому дому,
расположенному по адресу: Новосибирская область, Искитимский район, д. Шадрино, ул.
Совхозная, д.8 (код объекта Н-ТП/У-405)"**

(наименование объекта, местоположение границ которого описано)



Масштаб 1: 500

Используемые условные знаки и обозначения:

-  — граница публичного сервитута;
-  — проектное местоположение инженерного сооружения;
-  — граница земельного участка, учтенного в ЕГРН;
-  — номер земельного участка, учтенного в ЕГРН;
-  — граница кадастрового квартала;
-  — кадастровый номер квартала;
-  — характерная точка сервитута и ее номер;
-  — кран шаровый.

Подпись  Руденко М. Н. Дата 17 мая 2024 г.

Место для оттиска печати (при наличии) лица, составившего описание местоположения границ объекта

**АДМИНИСТРАЦИЯ
ИСКИТИМСКОГО РАЙОНА НОВОСИБИРСКОЙ ОБЛАСТИ**

**ПОСТАНОВЛЕНИЕ
23.08.2024 №1009 г. Искитим**

**О проведении Молодецких игр среди районных команд «Движение Первых» и
Всероссийского детско-юношеского военно-патриотического общественного движения
«Юнармия» на Кубок Главы Искитимского района**

Во исполнение Указа Президента Российской Федерации от 09.11.2022 № 809 «Об утверждении Основ государственной политики по сохранению и укреплению традиционных российских духовно-нравственных ценностей» и в рамках реализации муниципальной программы «Развитие дополнительного образования в Искитимском районе Новосибирской области», утвержденной постановлением администрации Искитимского района от 28.12.2023 № 1553,
ПОСТАНОВЛЯЮ:

1. Муниципальному бюджетному учреждению дополнительного образования «Центр дополнительного образования детей» Искитимского района (МБУ ДО «ЦДОД») с 6 по 7 сентября 2024 года провести Молодецкие игры среди районных команд «Движение Первых» и Всероссийского детско-юношеского военно-патриотического общественного движения (ВВПОД) «Юнармия» на Кубок Главы Искитимского района.

2. Утвердить Положение о проведении Молодецких игр среди районных команд «Движение Первых» и ВВПОД «Юнармия» на Кубок Главы Искитимского района (Приложение 1).

3. Утвердить состав оргкомитета по проведению Молодецких игр среди районных команд «Движение Первых» и ВВПОД «Юнармия» на Кубок Главы Искитимского района (Приложение 2).

4. Возложить ответственность за подготовку и проведение Молодецких игр среди районных команд «Движение Первых» и ВВПОД «Юнармия» на Кубок Главы Искитимского района на МБУ ДО «ЦДОД» (Тестешева Н.В.).

5. МБУ ДО «ЦДОД» (Тестешева Н.В.) приобрести необходимый расходный материал для организации и проведения Молодецких игр среди районных команд «Движение Первых» и ВВПОД «Юнармия» на Кубок Главы Искитимского района, обеспечить награждение за призовые места.

6. Постановление разместить на официальном сайте администрации Искитимского района.

7. Контроль за исполнением постановления возложить на заместителя главы администрации района по социальным вопросам Шпека Б.Н.

Глава района

Ю.В. Саблин

**АДМИНИСТРАЦИЯ
ИСКИТИМСКОГО РАЙОНА НОВОСИБИРСКОЙ ОБЛАСТИ**

**ПОСТАНОВЛЕНИЕ
23.08.2024 №1010 г. Искитим**

О создании районного Центра патриотического воспитания и юнармейской подготовки Дом «Юнармии»

В соответствии с письмом Департамента молодежной политики от 29.12.2023 № 73/53 «О перечне решений совета по молодежной политики» в части п.1.8.5, во исполнение Указа Президента Российской Федерации от 09.11.2022 № 809 «Об утверждении Основ государственной политики по сохранению и укреплению традиционных российских духовно-нравственных ценностей», Стратегии развития воспитания в Российской Федерации до 2025 года, в целях реализации комплекса мероприятий по военно-патриотическому воспитанию детей и подростков Искитимского района

ПОСТАНОВЛЯЮ:

1. Создать районный Центр патриотического воспитания и юнармейской подготовки Дом «Юнармии» на базе Муниципального бюджетного учреждения дополнительного образования «Центр дополнительного образования детей» Искитимского района Новосибирской области (МБУ ДО «ЦДОД»).

2. Утвердить Положение о районном Центре патриотического воспитания и юнармейской подготовки Дом «Юнармии» (Приложение 1).

3. Утвердить смету расходов на приобретение имущества, необходимого для обеспечения деятельности Дома «Юнармии» (Приложение 2).

4. Директору МБУ ДО «ЦДОД» (Тестещева Н.В.) назначить руководителя районного Центра патриотического воспитания и юнармейской подготовки Дом «Юнармии».

5. Присвоить статус «опорная площадка» Центра патриотического воспитания и юнармейской подготовки Дом «Юнармии» Муниципальному бюджетному общеобразовательному учреждению «Средняя общеобразовательная школа п.Керамкомбинат» Искитимского района Новосибирской области (МБОУ «СОШ п.Керамкомбинат»), на базе которой организована деятельность по реализации комплекса мероприятий военно-патриотической направленности.

6. Директору МБОУ «СОШ п.Керамкомбинат» (Меновщиков А.А.) обеспечить деятельность «опорной площадки» Центра патриотического воспитания и юнармейской подготовки Дом «Юнармии».

7. Постановление разместить на официальном сайте администрации Искитимского района.

8. Контроль за исполнением постановления возложить на заместителя главы администрации района по социальным вопросам Шпека Б.Н.

Глава района

Ю.В. Саблин

ПРИЛОЖЕНИЕ 1
к постановлению администрации
Искитимского района
от 23.08.2024 № 1010

Положение о районном Центре патриотического воспитания и юнармейской
подготовки «Дом «Юнармии»

1. Общие положения

1.1. Настоящее положение «О районном Центре патриотического воспитания и юнармейской подготовки – Дом «Юнармии» (далее – Дом «Юнармии») регламентирует порядок организации и функционирования, цель и задачи Дома «Юнармии».

1.2. Дом «Юнармии» создается на базе Муниципального бюджетного учреждения дополнительного образования «Центр дополнительного образования детей» Искитимского района Новосибирской области (МБУ ДО «ЦДОД») и не является юридическим лицом.

1.3. Дом «Юнармии» осуществляет работу в рамках уставной деятельности МБУ ДО «ЦДОД».

1.4. Деятельность Дома «Юнармия» осуществляется во взаимодействии с органами местной исполнительной власти, военным комиссариатом г. Искитим, образовательными (общеобразовательными учреждениями и организациями дополнительного образования детей), учреждениями культуры, общественными организациями.

1.5. Информация о деятельности и реализуемых мероприятиях Дома «Юнармии» размещается на страницах социальных сетей в сети Интернет местного отделения ВВПОД «Юнармия».

2. Цель и задачи

2.1. Дом «Юнармии» свою деятельность осуществляет в целях организации в районе системы гражданско-патриотического, военно-патриотического и духовно-нравственного воспитания, обеспечивающей оптимальные условия развития у детей и молодежи любви к Отечеству, готовности укреплять основы общества и государства, достойно и честно выполнять долг и обязанность гражданина, патриота, защитника Российской Федерации.

2.2. Задачи:

– создание условий для самореализации личности детей и подростков путем включения в разнообразные виды деятельности, раскрытие творческого потенциала;

– способствование формированию и развитию у детей и подростков высоких духовно-нравственных качеств, навыков общения и взаимодействия в совместной коллективной деятельности, чувства социальной ответственности, потребности в здоровом образе жизни, желания быть полезным своей Родине;

- создание условий для воспитания у детей и подростков гордости за свою страну, уважения к Государственным символам Российской Федерации, Вооружённым Силам, их боевым традициям, военным профессиям, способствование формированию у юнармейцев военно-профессиональной ориентации, интереса к военной службе;

- создание условий для совершенствования программно-методического обеспечения военно-патриотической работы, содействие обобщению и распространению передового опыта гражданского, военно-патриотического воспитания;

- координация работы по привлечению детей и молодежи к систематическому участию в военно-патриотических и оборонно-спортивных мероприятиях, праздниках, конкурсах, фестивалях.

3. Организация деятельности Дома «Юнармии»

3.1. Образовательная работа Дома «Юнармии» отражается в плане, который ежегодно разрабатывается на соответствующий учебный год, реализуется по основным направлениям деятельности:

- проведение военно-патриотических мероприятий, праздников, конкурсов, викторин, военных тактических игр, профильных патриотических смен, в том числе для курсантов военно-патриотических клубов и объединений;

- организация работы по привлечению обучающихся к систематическому участию в военно-патриотических и спортивных мероприятиях;

- оказание консультационной помощи по созданию военно-патриотических клубов в образовательных и иных организациях;

- проведение семинаров, конференций, круглых столов, мастер-классов по вопросам патриотического воспитания;

- обобщение и анализ результатов проведенных мероприятий;

- организация взаимодействия с местными средствами массовой информации по информационной поддержке проводимых патриотических мероприятий.

4. Финансирование Дома «Юнармии»

4.1. Финансирование, развитие учебно-материальной базы Дома «Юнармии» может осуществляться за счет бюджетного финансирования на основании государственного (муниципального) заказа (задания).

5. Ожидаемый результат

5.1. Создание Дома «Юнармии» позволит:

- обеспечить формирование единого образовательно-воспитательного комплекса военно-патриотической и юнармейской работы;

- сосредоточить необходимые ресурсы из различных источников на решение задач по военно-патриотическому воспитанию;

- повысить эффективность проводимых мероприятий и качество подготовки юнармейцев;
- способствовать объединению молодежи по интересам, предоставить широкие возможности для самореализации;
- способствовать более активному проявлению всеми категориями молодежи лучших ценностей, способностей, качеств, личного опыта, приобретенных в условиях военно-патриотической деятельности.

ПРИЛОЖЕНИЕ 2
к постановлению администрации
Искитимского района
от 23.08.2024 № 1010

Смета расходов на приобретение имущества,
необходимого для обеспечения деятельности Дома «Юнармии»

Ноутбук 15.6" IPS FHD HIPER WORKBOOK black 1 шт x 50 150,00 руб. =
50 150,00 руб.

Стол руководителя из ЛДСП 1 шт x 10 000,00 руб. = 10 000,00 руб.

Стол переговорный из ЛДСП 2 шт x 8 400,00 руб. = 16 800,00 руб.

Стул «Перрона» серый 10 шт x 4 000,00 руб. = 40 000,00 руб.

Тумба из ЛДСП выкатная 1 шт x 4 000,00 руб. = 4 000,00 руб.

Шкаф из ЛДСП. Две двери 1 шт x 17 000,00 руб. = 17 000,00 руб.

Шкаф из ЛДСП для документов с витриной 1 шт x 14 000,00 руб. = 14
000,00 руб.

Шкаф из ЛДСП для документов. Четыре двери 2 шт x 21 000,00 руб. = 42
000,00 руб.

Вешалка для одежды напольная 1 шт. x 3 000,00 руб. = 3 000,00 руб.

Жалюзи 4 шт. x 3 500,00 руб. = 14 000,00 руб.

Флаг 1,5 м x 1 м = 4 000,00 руб.

Багетная рама формат А3 1 шт x 500,00 руб. = 500,00 руб.

Багетная рама формат А4 1 шт x 250,00 руб. = 250,00 руб.

Печать символики Движения «Юнармия» = 300,00 руб.

Итого: 216 000, 00 рублей.

**АДМИНИСТРАЦИЯ
ИСКИТИМСКОГО РАЙОНА НОВОСИБИРСКОЙ ОБЛАСТИ**

**ПОСТАНОВЛЕНИЕ
23.08.2024 №1011 г. Искитим**

О внесении изменений в Положение о проведении районного конкурса детских рисунков «Охрана труда глазами детей», утвержденное постановлением администрации Искитимского района Новосибирской области от 01.09.2021 № 928

В связи с изменением условий поощрения победителей конкурса, на основании протокола заседания межведомственной комиссии по охране труда при администрации Искитимского района от 21.11.2023 № 2

ПОСТАНОВЛЯЮ:

1. Внести в Положение о проведении районного конкурса детских рисунков «Охрана труда глазами детей», утвержденное постановлением администрации Искитимского района Новосибирской области от 01.09.2021 № 928 (далее – Положение) следующие изменения:

- пункт 6.5. Положения изложить в следующей редакции:

«6.5. Победители Конкурса по каждой возрастной группе награждаются Почетными грамотами главы Искитимского района и сувенирной продукцией».

2. Опубликовать постановление в «Вестнике Искитимского района» и разместить на официальном сайте администрации Искитимского района Новосибирской области.

3. Контроль за исполнением постановления возложить на заместителя главы администрации, председателя межведомственной комиссии по охране труда при администрации Искитимского района Лоханова В.Я.

Глава района

Ю.В. Саблин

**АДМИНИСТРАЦИЯ
ИСКИТИМСКОГО РАЙОНА НОВОСИБИРСКОЙ ОБЛАСТИ**

**ПОСТАНОВЛЕНИЕ
23.08.2024 №1012 г. Искитим**

О проведении конкурсных мероприятий, посвящённых 90-летию Искитимского района

В целях повышения уровня престижа Искитимского района посредством обращения общественного внимания к истории, положительному опыту развития, трудовым традициям, выдающимся жителям, культурно-историческому наследию и природным объектам его муниципальных образований, повышения уровня вовлеченности жителей Искитимского района в развитие его культурной жизни, посредством поддержки и развития творческого потенциала населения, проживающего в сельской местности, и в рамках 90-летия Искитимского района.

ПОСТАНОВЛЯЮ:

1. С 01.02.2025 по 30.08.2025 года МБУК «Центр развития культуры Искитимского района» провести районные конкурсные мероприятия, посвящённые 90-летию Искитимского района.

2. Утвердить Положения о проведении:

– районного детского конкурса, посвященного 90-летию Искитимского района, «Краса и Молодец Искитимского района 2025» (Приложение 1);

– районного конкурсного проекта, посвященного 90-летию Искитимского района, «Мы – частица нашего района» (Приложение 2);

– районного шоу-конкурса, посвященного 90-летию Искитимского района, «Сударь и Сударыня Искитимского района 2025» (Приложение 3);

– районного социального проекта «Искитимский район в лицах» в рамках празднования 90-летия Искитимского района (Приложение 4)

3. Утвердить Состав оргкомитета по организации и проведению районных конкурсных мероприятий, посвящённых 90-летию Искитимского района (Приложение 5).

4. Рекомендовать главам муниципальных образований принять участие в районных конкурсных мероприятиях, посвящённых 90-летию Искитимского района, и обеспечить участие подведомственных учреждений.

5. Постановление разместить на официальном сайте администрации Искитимского района.

6. Контроль за исполнением постановления возложить на заместителя главы администрации района по социальным вопросам Шпека Б.Н.

Глава района

Ю.В. Саблин

ПРИЛОЖЕНИЕ 1
к постановлению администрации
Искитимского района
от 23.08.2024 № 1012

Положение о проведении районного детского конкурса,
посвященного 90-летию Искитимского района,
«Краса и Молодец Искитимского района 2025»

1. Общие положения.

1.1. Настоящее Положение определяет цель, задачи, условия, сроки проведения и требования к участникам, порядок предоставления и рассмотрения материалов, необходимых для участия в районном конкурсе, посвящённом 90-летию Искитимского района, «Краса и Молодец Искитимского района 2025» (далее по тексту – Конкурс);

1.2. Организаторами Конкурса являются:

- Администрация Искитимского района;
- Муниципальное бюджетное учреждение культуры «Центр развития культуры Искитимского района».

1.3. Для руководства организацией, подготовкой и координацией мероприятий Конкурса формируется Оргкомитет.

1.4. Оргкомитет:

- утверждает план подготовки, программу проведения Конкурса;
- осуществляет прием заявок и необходимых документов для участия в Конкурсе;
- проводит экспертизу и оценку материалов, предоставленных участниками;
- способствует распространению лучших практик проведения мероприятий, направленных на привлечения внимания общественности к истории Искитимского района, широкое информирование населения о нынешнем развитии Искитимского района и формирование положительного имиджа района;
- содействует информационному продвижению Конкурса.

2. Цель и задачи Конкурса.

2.1. Цель Конкурса:

Повышение уровня вовлеченности жителей Искитимского района в развитие его культурной жизни, посредством выявления, развития и поддержки творческого потенциала юных дарований, проживающих в сельской местности.

2.2. Задачи Конкурса:

- способствовать приобщению жителей муниципальных образований района к совместной творческой деятельности, а также их объединению;
- оказать содействие в укреплении связей между поколениями;
- создать условия для самореализации и развития творческой активности детского сельского населения;
- повысить уровень популярности русских народных сказок среди детского населения и молодёжи;
- содействовать распространению духовно-нравственных идеалов «русского человека»;
- содействовать сохранению и почитанию русских народных традиций среди подрастающего поколения.

3. Условия, порядок, сроки и место проведения Конкурса.

3.1. В Конкурсе принимают участие жители Искитимского района в возрасте от 8 до 14 лет, проживающие и зарегистрированные на его территории, проявляющие активную жизненную позицию, подходящие под критерии, обусловленные номинациями Конкурса.

3.2. Тема конкурса: «По сказочным тропинкам», посвящённая популяризации традиционных русских народных сказок и духовно-нравственных идеалов.

3.3. Конкурс состоит из 2 номинаций:

3.3.1. «Краса – девичья коса Искитимского района». В номинации принимают участие девочки, обладающие творческими способностями, ведущие активный образ жизни, участвующие в жизни своего населённого пункта, имеющие достижения в творческой, спортивной или образовательной сфере, обладающие длинными волосами.

3.3.2. «Добрый молодец Искитимского района». В номинации принимают участие мальчики, обладающие творческими способностями, ведущие активный образ жизни, участвующие в жизни своего населённого пункта, имеющие достижения в творческой, спортивной или образовательной сфере.

3.4. Участникам обеих номинаций Конкурса необходимо подготовить и представить для оценки Оргкомитета и Жюри Конкурса 3 конкурсных задания:

3.4.1. «Гости из сказок». Дефиле конкурсантов с их закадровым представлением, в основе которого лежат ответы на вопросы, заранее предложенные участникам в анкете (ПРИЛОЖЕНИЕ 3). Выход-дефиле в русских народных сказочных образах, в которых участники будут представляться и в конкурсном задании «Визитная карточка»!

Требования к заданию:

- образ должен отражать характер участника и НЕ повторять образы уже существующих сказочных персонажей;

- образ в номинации «Краса – девичья коса Искитимского района» **ОБЯЗАТЕЛЬНО** должен содержать оригинально оформленную косу;

- анкета участника должна содержать емкие и краткие ответы на все вопросы.

Критерии оценки:

- оригинальность;

- соответствие работы заявленной теме;

- художественный уровень, эстетичность;

- творческий подход;

- соблюдение обязательных требований к работе.

3.4.2. «Визитная карточка». Личное творческое представление участника, отражающее его увлечения, биографические данные, таланты участника, его участие в жизни своего населённого пункта и т.д.

Требования к заданию:

- продолжительность **НЕ БОЛЕЕ** 4 минут;

- соответствие теме Конкурса, обусловленной Положением;

- свободная форма: стихотворение, песня, театрализация и т.д.;

- использование видеоматериалов/аудиоматериалов/фотографий и т.д.

ОБЯЗАТЕЛЬНО;

- используемые видеоматериалы и фотографии должны быть горизонтального формата;

- участие группы поддержки допускается **ТОЛЬКО** в качестве массовки;

- использование сценического костюма.

Критерии оценки:

- соответствие работы заявленной теме;

- оригинальность;

- артистизм, яркость и эмоциональная составляющая выступления;

- творческий подход;

- художественный уровень, эстетичность;

- личные способности конкурсанта.
- соблюдение установленной продолжительности выступления;
- использование медиа материалов.

Участие массовки является дополнением номера и НЕ оценивается отдельно!

3.4.3. «В некотором царстве...». В рамках данного конкурсного задания участникам необходимо создать и представить себя в образе положительного главного героя или героини (в зависимости от номинации) русских народных сказок/былин (перечень с примерами героев прилагается – ПРИЛОЖЕНИЕ 4). Образ составляется с помощью костюма, макияжа, сценического грима, реквизита и т.д. Также задача участников продефилировать в созданном образе, после чего КРАТКО представить образ.

Требования к заданию:

- отразить в образе характер персонажа, его яркие отличительные черты;
- **ОБЯЗАТЕЛЬНО** использование реквизита, характерного для выбранного персонажа;
- представление должно содержать имя или прозвище персонажа, информацию о сказке или сказках (былине или былинах), в которых появлялся персонаж, чем персонаж славен и т.д.;
- образ персонажа должен быть взят из **ЛИТЕРАТУРНОГО** источника, НЕ из мультфильмов, фильмов и т.д.
- продолжительность представления НЕ БОЛЕЕ 2 минуты.

Критерии оценки:

- оригинальность;
- соответствие работы заявленной теме;
- художественный уровень, эстетичность;
- творческий подход;
- соблюдение установленной продолжительности выступления.

3.5. Проект проводится в III этапа:

I этап – организационный: сбор заявок;

II этап – отборочный: смотр конкурсных заданий, подведение итогов по результатам смотра, определение финалистов;

III этап – Финал детского конкурса «Краса и Молодец Искитимского района 2025» в рамках Торжественного мероприятия, посвящённого 90-летию Искитимского района.

3.6. Место и дата проведения.

I этап пройдёт заочно с применением дистанционных технологий в период с 1 февраля по 1 апреля 2025 года;

II этап состоится в очном формате в РДК им. Ленинского Комсомола (г.Искитим, ул.Пушкина, 28а) в период с 14 по 18 апреля 2025 года;

III этап состоится 30 августа 2025 года в Парке культуры и отдыха р. п. Линево (Искитимский район, р.п. Линево, ул. Молодёжная);

3.7. Порядок проведения I этапа.

3.7.1. Для участия в Конкурсе в период с 1 февраля по 1 апреля 2025 года (включительно!) Участникам необходимо заполнить и направить на адрес электронной почты raydc@mail.ru с пометкой «ДЕТИ»:

- заявку на участие по прилагаемой форме (ПРИЛОЖЕНИЕ 1);
- согласие на обработку персональных данных участника по прилагаемой форме (ПРИЛОЖЕНИЕ 2);
- анкету, заполненную участником по прилагаемой форме (ПРИЛОЖЕНИЕ 3).

3.7.2. Уточнение факта получения заявки обязательно производится руководителем учреждения или отправителем по телефону:

8(383)43 2-46-19, 8-903-998-61-65 – Гетманская Александра Андреевна.

3.7.3. Оргкомитет рассматривает поступившие заявки на предмет соответствия условиям и требованиям к участникам Конкурса, после чего принимает решение и формирует реестр заявителей.

3.7.4. Заявка принимается только в том случае, если к ней приложены все необходимые материалы. Материалы отдельно от заявки или наоборот НЕ принимаются.

3.7.5. Оргкомитет вправе отклонить и/или отправить на доработку заявки, не соответствующие форме и требованиям, предусмотренными Положением.

3.8. Порядок проведения II этапа.

3.8.1. В период с 14 по 18 апреля 2025 года Оргкомитет совместно с конкурсной комиссией определяет порядок проведения II этапа.

3.8.2. Для прохождения II этапа участникам необходимо в назначенный Оргкомитетом день в индивидуальном порядке представить:

- устные ответы на вопросы анкеты;
- готовое конкурсное задание «Визитная карточка»;
- фотографию формата jpg, в электронном варианте, выполненного конкурсного задания «В некотором царстве...», и устное представление образа в соответствии с требованиями, обусловленными Положением. Фотография в дальнейшем будет использована для размещения в социальных сетях Организаторов в рамках проведения онлайн-голосования для определения обладателя приза зрительских симпатий.

3.8.3. Необходимые для представления конкурсных работ видео и аудиоматериалы, а также фотография предоставляются Оргкомитету непосредственно в день смотра.

3.8.4. На основании предусмотренных Положением критериев оценки конкурсных заданий и условий для участия в Конкурсе, Жюри Конкурса совместно с Оргкомитетом принимает решение по определению финалистов Конкурса.

3.8.5. Оргкомитет и Жюри Конкурса имеют право попросить участников к III этапу отредактировать или доработать свои конкурсные работы, указав на недостатки, обосновав их, опираясь на критерии оценки, предусмотренные Положением.

3.8.6. О результатах II этапа Оргкомитет сообщает на указанный в заявке адрес электронной почты не позднее 22 апреля 2025 года (включительно).

3.9. Порядок проведения III этапа.

3.9.1. Конкурсанты, допущенные до участия в III этапе, должны в срок до 18 августа 2025 года доработать свои конкурсные задания, для очного сценического выступления в Финале Конкурса, который пройдет 30 августа 2025 года в рамках Торжественного мероприятия, посвященного 90-летию Искитимского района.

3.9.2. В рамках подготовки к III этапу Оргкомитетом организуются общие репетиции дефиле и индивидуальные консультации по конкурсным заданиям (при необходимости) участников. Даты и место проведения репетиций и консультаций будут согласованы с участниками и сообщены дополнительно.

3.9.3. В рамках Финала конкурса на Торжественном мероприятии, посвященного 90-летию Искитимского района, состоится Награждение победителей Конкурса.

3.10. Информация о конкурсе, новостях и итогах будет размещаться на официальном сайте и на официальных страницах социальных сетей организаторов.

4. Жюри Конкурса.

4.1. Жюри Конкурса формируется Оргкомитетом из представителей администрации, числа специалистов в области культуры и искусств, представителей общественных организаций и специалистов различных сфер деятельности для компетентного подведения итогов каждого этапа Конкурса.

4.2. Жюри Конкурса вправе:

- присуждать специальные призы в номинациях;
- при превышении регламентированного времени конкурсной работы более чем на 30 сек, работу не оценивать;

- присудить одну категорию наград равным по уровню участникам или не присуждать совсем;
- учреждать и присуждать специальные награды в каждой номинации;
- не комментировать принятое по результатам Конкурса решение.

4.3. Жюри Конкурса не имеет право разглашать результаты Конкурса до официальной Церемонии награждения участников.

4.4. Решения, принятые Жюри Конкурса, являются окончательными, обсуждению и пересмотру не подлежат.

5. Подведение итогов.

5.1. По итогам Конкурса все участники, принявшие участие во II этапе, получают Дипломы за участие и подарки.

5.2. Участники, прошедшие отбор и принявшие участие в III этапе, получают Дипломы Финалистов, а также памятные подарки.

5.3. Победители III этапа в каждой номинации награждаются Дипломами Победителей, ценными призами и памятными подарками.

6. Контакты.

8(38343)42776 – Горбунова Ольга Игоревна /Заслуженный работник культуры Российской Федерации, ведущий методист МБУК «ЦРКИР»/

8(38343)24619 – Орман Любовь Андреевна /художественный руководитель МБУК «ЦРКИР»/, Гетманская Александра Андреевна /методист МБУК «ЦРКИР»/, Корчагин Иван Сергеевич /режиссер МБУК «ЦРКИР»/

Адрес электронной почты: raydc@mail.ru.

ПРИЛОЖЕНИЕ 1
к Положению о проведении
районного детского конкурса, посвященного
90-летию Искитимского района,
«Краса и Молодец
Искитимского района 2025»

Заявка на участие

| | |
|---|--|
| Ф.И.О. полностью | |
| Возраст | |
| Адрес места проживания | |
| Контактный (мобильный) телефон, e-mail представителей участника | |

Заполненная анкета и согласие на обработку персональных данных прикладываются отдельными файлами ОДНИМ письмом с заявкой!

ПРИЛОЖЕНИЕ 2
к Положению о проведении
районного детского конкурса, посвященного
90-летию Искитимского района,
«Краса и Молодец
Искитимского района 2025»

Согласие
на обработку персональных данных несовершеннолетнего

Я, _____,
(фамилия, имя, отчество полностью)
документ, удостоверяющий личность _____,
(вид документа, серия, номер, код подразделения)
Выдан _____,
(кем и когда)
зарегистрированный(ая) по адресу: _____,
являясь матерью (отцом, опекуном) _____,
(фамилия, имя, отчество несовершеннолетнего полностью)
«__» _____ года рождения (далее-Несовершеннолетний), что подтверждается

(реквизиты документа, удостоверяющего личность несовершеннолетнего)

согласно п.1 ст. 64 Семейного кодекса РФ (п. 2 ст. 15 Федерального закона от 24.04.2008г. № 48-ФЗ «Об опеке и попечительстве»), и в соответствии с [Федеральным законом](#) от 27.07.2006 г. № 152-ФЗ «О персональных данных» даю свободно, своей волей, в своих интересах и интересах Несовершеннолетнего, согласие на обработку персональных данных, указанных в настоящем Согласии, в Муниципальном бюджетном учреждении культуры «Центр развития культуры Искитимского района» (далее - Учреждение), место нахождения Учреждения: 633209, Новосибирская область, г. Искитим, ул. Пушкина, 28а - на любое действие (операцию) или совокупность действий (операций), совершаемых с использованием средств автоматизации или без использования таких средств с персональными данными, включая сбор, запись, систематизацию, накопление, хранение, уточнение (обновление, изменение), извлечение, использование, предоставление, доступ, обезличивание, блокирование, удаление, уничтожение следующих персональных данных:

- фамилия, имя, отчество, пол, дата и место рождения, гражданство Несовершеннолетнего;
- адрес регистрации и фактического проживания Несовершеннолетнего;
- тип документа, удостоверяющего личность Несовершеннолетнего;
- данные документа, удостоверяющего личность Несовершеннолетнего;
- мои паспортные данные (серия, номер, кем и когда выдан);
- мои и (отца, матери) фамилия, имя, отчество, гражданство, семейное положение, номера контактных телефонов, место работы, адрес регистрации и фактического проживания;
- сведения о состоянии здоровья Несовершеннолетнего;
- сведения о социальном статусе семьи;
- сведения об учебном процессе и занятости Несовершеннолетнего;
- сведения об успеваемости Обучающегося по учебным предметам.

Вышеуказанные персональные данные предоставляю для обработки в целях реализации функций, возложенных на Учреждение действующим законодательством; ведения статистики, а также целями обработки персональных данных несовершеннолетнего являются:

- хранение архивов данных на бумажных носителях и/или электронных носителях;
- учет несовершеннолетних, нуждающихся в социальной поддержке и защите;
- проведение мониторинговых исследований;

ПРИЛОЖЕНИЕ 3
к Положению о проведении
районного детского конкурса, посвященного
90-летию Искитимского района,
«Краса и Молодец
Искитимского района 2025»

АНКЕТА

1. Ф.И. участника, полный возраст;
2. Место жительства;
3. Хобби, увлечения, успехи в учёбе, творческой/спортивной деятельности и т.д.;
4. Какой Ваш любимый персонаж из русских народных сказок? Его описание;
5. Почему именно этот персонаж является любимым?
6. Какая Ваша любимая русская народная сказка/былина?
7. Почему именно эта сказка является любимой?
8. Любая другая информация, которую участник считает необходимым сообщить о себе.

ПРИЛОЖЕНИЕ 2
к постановлению администрации
Искитимского района
от 23.08.2024 № 1012

Положение о проведении районного конкурсного проекта,
посвященного 90-летию Искитимского района,
«Мы – частица нашего района»

1. Общие положения.

1.1. Настоящее Положение определяет цель, задачи, условия, сроки проведения и требования к участникам, порядок предоставления и рассмотрения материалов, необходимых для участия в районном конкурсном проекте, посвящённом 90-летию Искитимского района, «Мы – частица нашего района» (далее по тексту – Проект);

1.2. Организаторами Проекта являются:

- Администрация Искитимского района;
- Муниципальное бюджетное учреждение культуры «Центр развития культуры Искитимского района».

1.3. Для руководства организацией, подготовкой и координацией мероприятий Проекта формируется Оргкомитет.

1.4. Оргкомитет:

- утверждает план подготовки, программу проведения Проекта;
- осуществляет прием заявок и необходимых документов для участия в Проекте;
- проводит экспертизу и оценку материалов, предоставленных участниками;
- способствует распространению лучших практик проведения мероприятий, направленных на привлечения внимания общественности к истории Искитимского района, широкое информирование населения о нынешнем развитии Искитимского района и формировании положительного имиджа района;
- содействует информационному продвижению Проекта.

2. Цель и задачи Проекта.

2.1. Цель Проекта:

Повышение уровня престижа Искитимского района посредством обращения общественного внимания к истории, положительному опыту развития, трудовым традициям, выдающимся жителям, культурно-историческому наследию и природным объектам его муниципальных образований.

2.2. Задачи Проекта:

- способствовать приобщению жителей муниципальных образований района к совместной творческой деятельности, а также их объединению;
- раскрыть важность современных проблем по сохранению и использованию культурного и исторического наследия и помощи в воспитании бережного отношения к родному краю;
- оказать содействие в укреплении связей между поколениями;
- способствовать формированию патриотических чувств, гражданских и нравственных ориентиров, уважительного отношения к истории своей малой Родины;
- популяризировать интересные исторические факты о развитии и становлении территории;
- усилить общественное внимание к сохранению и трепетному отношению природных объектов Искитимского района;

– повысить престиж сельских населенных пунктов и муниципальных образований района для общественности.

3. Условия, порядок, сроки и место проведения Проекта.

3.1. В Проекте принимают участие культурно-досуговые учреждения Искитимского района совместно с филиалами МКУК «Централизованная библиотечная система».

3.2. Проект состоит из 3 номинаций, участие в которых **ОБЯЗАТЕЛЬНО**:

3.2.1. «Мы – частица нашего района».

Участникам Проекта необходимо подготовить информационную выставку о своем муниципальном образовании, опираясь на его историческое прошлое, путь развития, достижения, примеры выдающихся жителей, трудовых и творческих коллективов, достопримечательности (памятники культурно-исторического наследия и природные объекты), важные события для развития района и конкретной территории и т. д.

Требования к выставке:

– выставке необходимо дать название в формате слогана муниципального образования, отражающего главную особенность конкретной территории;

– выставка должна быть выполнена в едином стиле;

– выставка включает в себя следующие **ОБЯЗАТЕЛЬНЫЕ** разделы, которые реализуются **ПРИ НАЛИЧИИ** подходящих под описание объектов/событий:

«Территория – вчера, сегодня, завтра» – краткие интересные факты, отражающие путь развития муниципального образования;

«Сделано природой» – справки об уникальных природных объектах, находящихся на территории муниципального образования, также приветствуются рассказы и легенды;

«Мгновения истории» – интересные фотоснимки, музейные экспонаты, отражающие исторические моменты жизни муниципального образования, работу предприятий и трудовых коллективов, события, праздники и др.;

«Золотой фонд» – рассказы о заслуженных людях, старожилах, активистах, молодежи, творческих и рабочих коллективах, внесших вклад в развитие территории в прошлом и/или развивающих территорию в настоящее время;

«Галерея улиц» – рассказ об уникальных архитектурных сооружениях, достопримечательностях, в том числе относящихся к культурно-историческим памятникам.

«Семейное дело» – рассказ о семейных династиях, проживающих на территории муниципального образования не менее 10 лет, развивающихся в одной сфере деятельности (педагогика, культура, сельское хозяйство и т.п.) на протяжении не менее 3-х поколений, внесших вклад в развитие данной сферы на территории Искитимского района и имеющие заслуги на районном, областном или всероссийском уровнях.

Каждый раздел сопровождается фотографиями, текстовыми и документальными материалами!

Критерии оценки:

– соответствие работы заявленной тематике Проекта;

– отражение обязательных разделов выставки;

– оригинальность и качество оформления;

– наличие заголовка;

– творческий подход;

– художественный уровень, эстетичность оформления работы;

– единый стиль оформления;

– актуальность и разнообразие представленной информации;

– самобытность стилистики изложения материала.

3.2.2. «Искитимский район в объективе».

Участникам Проекта необходимо подготовить видеоролик о своём муниципальном образовании, созданный на основе информации, собранной и переработанной для выставки.

Видеоролик может быть выполнен в формате видеосюжета, короткометражного фильма, видео-интервью и т.д.; включать в себя фрагменты с живым рассказом, видео/кинохроник, фотографий и т.д. В дальнейшем видеоролики будут использоваться для распространения в интернет-пространстве.

Технические требования к видеоматериалам:

– видеоматериал записывается на любое устройство (смартфон, камера, фотокамера и т.д.);

– формат видео – mp4, wav, wmv, mov;

– расширение – 16:9 (широкоформатное);

– видеоматериал должен быть снят строго в горизонтальном положении;

– продолжительность видеоролика – от 3 до 5 мин.

Видеофайлы, состоящие из одних только фотографий без использования видеофрагментов, презентации, видеоролики с использованием ТОЛЬКО ГОЛОСА ЗА КАДРОМ, а также готовые репортажи с общедоступных источников до участия в конкурсе НЕ допускаются!

Критерии оценки:

– соответствие содержания всем условиям, предусмотренным заявленной номинации;

– соблюдение технических требований к видеоматериалам;

– творческий подход;

– авторская оригинальность;

– актуальность и разнообразие представленной информации;

– яркость и эмоциональная составляющая.

3.2.3. «Мой отчий дом – мой край родной».

Участникам Проекта необходимо подготовить фотозону, отражающую особенность и уникальность конкретного муниципального образования. Фотозона создается собственными силами участников и выставляется для презентации на прилегающей территории или в непосредственной близости от здания учреждения-участника/внутри здания.

Требования к фотозоне:

– в оформлении задействованы стенды, press-wall;

– размер фотозоны не менее 2,0м x 2,0м и не более 4,0м x 5,0м;

– использование фото-реквизита (надписи, маски, рамки, и пр.);

– беспрепятственная доступность фотозоны для всех желающих;

– при оформлении фотозон могут быть использованы стилистики современных молодежных течений и направлений: гик-культура, граффити и т. д.;

– фотозона должна быть выполнена в едином стиле и соответствовать его эстетическим нормам.

Критерии оценки:

– соответствие работы заявленной тематике Проекта;

– оригинальность и качество оформления;

– наличие фото-реквизита;

– выдержанность единого стиля оформления;

– творческий подход;

– художественный уровень, эстетичность оформления работы.

3.3. Проект проводится в III этапа:

I этап – организационный: сбор заявок и необходимых материалов;

II этап – отборочный: организационные концертные выезды для оценки работ участников, подведение итогов и определение победителей;

III этап – Награждение победителей в рамках Торжественного мероприятия, посвящённого 90-летию Искитимского района.

3.4. Место и дата проведения.

I этап пройдёт заочно с применением дистанционных технологий в период с 26 августа по 30 декабря 2024 года;

II этап будет проходить на территориях муниципальных образований Искитимского района в период с 1 февраля по 20 августа 2025 года;

III этап состоится 30 августа 2025 года в Парке культуры и отдыха р. п. Линево (Искитимский район, р.п. Линево, ул. Молодёжная);

3.5. Порядок проведения I этапа.

3.5.1. Для участия в Проекте в период с 26 августа по 30 декабря 2024 года (включительно!) Участникам необходимо заполнить и направить на адрес электронной почты raydc@mail.ru с пометкой «ЧАСТИЦА»:

- заявку на участие по прилагаемой форме (ПРИЛОЖЕНИЕ);
- макет фотозоны в соответствии требованиям, предусмотренным Положением;
- видеоролик в соответствии требованиям, предусмотренным Положением;
- макет выставки в соответствии требованиям, предусмотренным Положением;
- информационная историческая справка, используемого материала в выставке в соответствии требованиям, предусмотренным Положением.

3.5.2. Требования к макетам фотозоны и выставки:

Участникам для прохождения I этапа Проекта необходимо предоставить макет фотозоны и выставки:

- схема-макет с указанием размеров и фотоматериалов в формате jpg, png, pdf;
- описание фотозоны/выставки в формате docx.

3.5.3. Требования к информационной справке:

Информационная справка предоставляется по каждому разделу, реализуемому в рамках выставки:

- в формате docx;
- шрифт – Times New Roman, размер – 14, межстрочный интервал – 1,5.

3.5.4. Уточнение факта получения заявки обязательно производится руководителем учреждения или отправителем по телефону:

8(383)43 2-46-19, 8-903-998-61-65 – Гетманская Александра Андреевна.

3.5.5. Оргкомитет рассматривает поступившие заявки на предмет соответствия условиям и требованиям к участникам Проекта, после чего принимает решение и формирует реестр заявителей.

3.5.6. Заявка принимается только в том случае, если к ней приложены все необходимые материалы. Материалы отдельно от заявки или наоборот НЕ принимаются.

3.5.7. Оргкомитет вправе отклонить и отправить на доработку заявки, не соответствующие форме и требованиям, предусмотренными Положением.

3.6. Порядок проведения II этапа.

3.6.1. В период с 1 февраля по 20 августа 2025 года Оргкомитет совместно с конкурсной комиссией определяет порядок проведения II этапа. Организационные концертные выезды для оценки работ, а также публикация видеороликов участников согласуются с каждой территорией.

3.6.2. На основании предусмотренных Положением критериев оценки конкурсных номинаций и условий для участия в Проекте, конкурсная комиссия совместно с Оргкомитетом принимает решение по определению победителей Проекта.

3.6.3. Оргкомитет имеет право попросить участников к III этапу отредактировать или доработать свои конкурсные работы, указав на недостатки, обосновав их, опираясь на критерии оценки, предусмотренные Положением.

3.7. Порядок проведения III этапа.

3.7.1. Всем участникам Проекта необходимо представить свои работы (выставку и фотозону) на Торжественном мероприятии, посвящённом 90-летию Искитимского района, которое состоится 30 августа 2025 года, в рамках локации «Аллея муниципальных образований».

3.7.2. Оргкомитет предоставляет место для размещения работ, а также шатры и палатки, остальные необходимые материалы и реквизит для установки и работы выставки и фотозоны участники привозят самостоятельно.

3.7.3. В рамках Торжественного мероприятия, посвящённого 90-летию Искитимского района состоится Награждение победителей Проекта.

3.8. Информация о конкурсе, новостях и итогах будет размещаться на официальном сайте и на официальных страницах социальных сетей организаторов.

4. Конкурсная комиссия.

4.1. Конкурсная комиссия формируется Оргкомитетом из представителей администрации, числа специалистов в области культуры и искусств, представителей общественных организаций и специалистов различных сфер деятельности для компетентного подведения итогов каждого этапа Проекта.

4.2. Конкурсная комиссия вправе:

- присуждать специальные призы в номинациях;
- при превышении регламентированного времени конкурсной работы более чем на 30 сек, работу не оценивать;
- присудить одну категорию наград равным по уровню участникам или не присуждать совсем;
- присуждать наивысшую награду – Гран-при Проекта;
- не комментировать принятое по результатам Проекта решение.

4.3. Конкурсная комиссия не имеет право разглашать результаты Фестиваля-конкурса до официальной Церемонии награждения участников.

4.4. Решения, принятые Конкурсной комиссией, являются окончательными, обсуждению и пересмотру не подлежат.

5. Подведение итогов.

5.1. По итогам Проекта все участники, принимают участие в Торжественном мероприятии, посвящённом 90-летию Искитимского района, гарантировано получают Диплом за участие и памятный сувенир.

5.2. Победители награждаются Дипломами Лауреата I, II, III степени Проекта в каждой номинации, ценными призами и памятными сувенирами.

6. Контакты.

8(38343)42776 – Горбунова Ольга Игоревна /Заслуженный работник культуры Российской Федерации, ведущий методист МБУК «ЦРКИР»/

8(38343)24619 – Орман Любовь Андреевна /художественный руководитель МБУК «ЦРКИР»/, Гетманская Александра Андреевна /методист МБУК «ЦРКИР»/, Корчагин Иван Сергеевич /режиссер МБУК «ЦРКИР»/

Адрес электронной почты: raydc@mail.ru.

ПРИЛОЖЕНИЕ
к Положению о проведении районного
конкурсного проекта, посвященного
90-летию Искитимского района
«Мы – частица нашего района»

Заявка на участие

| | |
|--|--|
| Наименование учреждения | |
| Контактные данные (тел., email) | |
| Данные ответственного лица (ФИО, должность) | |
| Номинация «Мы – частица нашего района» (заголовок выставки, ссылка на макет, историческая справка) | |
| Номинация «Искитимский район в объективе» (ссылка на видеоролик) | |
| Номинация «Мой отчий дом – мой край родной». (ссылка на макет фотозоны) | |

Все макеты и историческую справку можно приложить отдельными файлами **ОДНИМ** письмом с заявкой!

ПРИЛОЖЕНИЕ 3
к постановлению администрации
Искитимского района
от 23.08.2024 № 1012

Положение о проведении районного шоу-конкурса,
посвященного 90-летию Искитимского района,
«Сударь и Сударыня Искитимского района 2025»

1. Общие положения.

1.1. Настоящее Положение определяет цель, задачи, условия, сроки проведения и требования к участникам, порядок предоставления и рассмотрения материалов, необходимых для участия в районном шоу-конкурсе, посвящённом 90-летию Искитимского района, «Сударь и Сударыня Искитимского района 2025» (далее по тексту – Конкурс);

1.2. Организаторами Конкурса являются:

- Администрация Искитимского района;
- Муниципальное бюджетное учреждение культуры «Центр развития культуры Искитимского района».

1.3. Для руководства организацией, подготовкой и координацией мероприятий Конкурса формируется Оргкомитет.

1.4. Оргкомитет:

- утверждает план подготовки, программу проведения Конкурса;
- осуществляет прием заявок и необходимых документов для участия в Конкурсе;
- проводит экспертизу и оценку материалов, предоставленных участниками;
- способствует распространению лучших практик проведения мероприятий, направленных на привлечения внимания общественности к истории Искитимского района, широкое информирование населения о нынешнем развитии Искитимского района и формирование положительного имиджа района;
- содействует информационному продвижению Конкурса.

2. Цель и задачи Конкурса.

2.1. Цель Конкурса:

Повышение уровня вовлечённости жителей Искитимского района в развитие его культурной жизни, посредством поддержки и развития творческого потенциала населения, проживающего в сельской местности.

2.2. Задачи Конкурса:

- способствовать приобщению жителей муниципальных образований района к совместной творческой деятельности, а также их объединению;
- оказать содействие в укреплении связей между поколениями;
- способствовать формированию патриотических чувств, гражданских и нравственных ориентиров, уважительного отношения к истории своей малой Родины;
- создать условия для самореализации и развития творческой активности сельского населения;
- активизировать интерес местного населения к истокам национальной русской культуры;
- содействовать распространению духовно-нравственных идеалов «русского человека»;
- повысить престиж сельских населенных пунктов и муниципальных образований района для общественности.

3. Условия, порядок, сроки и место проведения Конкурса.

6.1. В Конкурсе принимают участие жители Искитимского района в возрасте от 30 до 60 лет, проживающие и зарегистрированные на его территории, проявляющие активную жизненную и гражданскую позицию, подходящие под критерии, обусловленные номинациями Конкурса.

6.2. Тема конкурса: «Русская душа», посвящённая популяризации традиционных народных духовно-нравственных идеалов.

3.1. Конкурс состоит из 2 номинаций:

3.1.1. «Сударь Искитимского района». В номинации принимают участие мужчины, обладающие творческими способностями, являющиеся примером патриотизма и гражданственности, снискавшие признание и уважение посредством своей общеизвестной деятельности, ведущие активный образ жизни, участвующие в жизни своего населённого пункта и района в целом, имеющие достижения и развивающиеся в различных сферах деятельности.

3.1.2. «Сударыня Искитимского района». В номинации принимают участие женщины, обладающие творческими способностями, являющиеся примером патриотизма и гражданственности, снискавшие признание и уважение посредством своей общеизвестной деятельности, ведущие активный образ жизни, участвующие в жизни своего населённого пункта и района в целом, имеющие достижения и развивающиеся в различных сферах деятельности.

3.2. Участникам обеих номинаций Конкурса необходимо подготовить и представить для оценки Оргкомитета и Жюри Конкурса 3 конкурсных задания:

3.2.1. «Визитная карточка». Личное творческое представление участника, отражающее его увлечения, биографические данные, общественную деятельность, участие в жизни населённого пункта и т.д.

Требования к заданию:

- продолжительность НЕ БОЛЕЕ 3 минут;
- соответствие теме Конкурса, обусловленной Положением;
- не допускается привлечение к участию группы поддержки конкурсанта;
- свободная форма: стихотворение, песня, театрализация и т.д.;
- использование видеоматериалов/аудиоматериалов/фотографий и т.д.

ОБЯЗАТЕЛЬНО;

- использование сценического костюма.

Критерии оценки:

- соответствие работы заявленной теме;
- оригинальность;
- артистизм, яркость и эмоциональная составляющая выступления;
- творческий подход;
- художественный уровень, эстетичность;
- соблюдение установленной продолжительности выступления;
- использование медиа материалов.

3.2.2. «От всей души родному краю!». Участникам необходимо подготовить творческий номер любой художественной формы, демонстрирующий таланты участника и посвящённый празднованию 90-летия Искитимского района. **ДОПУСКАЕТСЯ** участие группы поддержки конкурсанта.

Требования к заданию:

- продолжительность НЕ БОЛЕЕ 4 минут;
- использование видеоматериалов/аудиоматериалов/фотографий и т.д.

ОБЯЗАТЕЛЬНО;

- использование сценического костюма;
- участие группы поддержки допускается **ТОЛЬКО** в качестве массовки.

Критерии оценки:

- соответствие работы заявленной теме;
- оригинальность;
- артистизм, яркость и эмоциональная составляющая выступления;

- творческий подход;
- художественный уровень, эстетичность;
- соблюдение установленной продолжительности выступления;
- использование медиа материалов;
- личные способности конкурсанта.

Участие массовки является дополнением номера и НЕ оценивается отдельно!

3.2.3. «Душа Искитимского района». В рамках данного конкурсного задания участникам необходимо создать и представить себя в образе «Души Искитимского района». Образ составляется с помощью костюма, макияжа, сценического грима, реквизита и т.д. Также задача участников профилеировать в созданном образе, после чего КРАТКО представить свой образ, обосновав использование выбранных элементов костюма, макияжа и т.д.

Требования к заданию:

- отразить в образе красоту, разнообразие и обширность природных объектов/нравственные ориентиры/историю/культурно-историческое наследие Искитимского района;
- для номинации «Сударыня Искитимского района» необходимо создать женский образ, для номинации «Сударь Искитимского района» мужской;
- продолжительность представления НЕ БОЛЕЕ 1 минуты.

Критерии оценки:

- оригинальность;
- соответствие работы заявленной теме;
- художественный уровень, эстетичность;
- творческий подход;
- соблюдение установленной продолжительности выступления.

3.3. Проект проводится в III этапа:

I этап – организационный: сбор заявок и видеоматериалов в период с 1 февраля по 1 апреля 2025 года;

II этап – отборочный: подведение итогов по результатам полученных видеоматериалов, определение финалистов в период с 7 по 11 апреля 2025 года;

III этап – Финал шоу-конкурса «Сударь и Сударыня Искитимского района 2025» в рамках Торжественного мероприятия, посвящённого 90-летию Искитимского района.

3.4. Место и дата проведения.

I и II этапы пройдут заочно с применением дистанционных технологий;

III этап состоится 30 августа 2025 года в Парке культуры и отдыха р. п. Линево (Искитимский район, р.п. Линево, ул. Молодёжная);

3.5. Порядок проведения I этапа.

3.5.1. Для участия в Конкурсе в период с 1 февраля по 1 апреля 2025 года (включительно!) Участникам необходимо заполнить и направить на адрес электронной почты raydc@mail.ru с пометкой «ШОУ-КОНКУРС»:

- заявку на участие по прилагаемой форме (ПРИЛОЖЕНИЕ 1);
- согласие на обработку персональных данных участника по прилагаемой форме (ПРИЛОЖЕНИЕ 2);
- видеозаписи конкурсных заданий в соответствии с требованиями, предусмотренными Положением;
- анкету, заполненную лично участником по прилагаемой форме (ПРИЛОЖЕНИЕ 3).

3.5.2. Требования к видеозаписи конкурсных заданий.

Участникам для прохождения во II этап Конкурса необходимо предоставить видеозаписи конкурсных заданий. Каждое конкурсное задание прикладывается к заявке отдельным видеофайлом с указанием его названия.

Технические требования к видеозаписи:

- формат видео – mp4, wav, wmv, mov;

- расширение – 16:9 (широкоформатное);
- съёмка производится статично с одного места;
- для съёмки обязательно использование штатива или любого другого удерживающего устройства;

- съёмка производится в горизонтальном положении.

3.5.3. Уточнение факта получения заявки обязательно производится руководителем учреждения или отправителем по телефону:

8(383)43 2-46-19, 8-903-998-61-65 – Гетманская Александра Андреевна.

3.5.4. Оргкомитет рассматривает поступившие заявки на предмет соответствия условиям и требованиям к участникам Конкурса, после чего принимает решение и формирует реестр заявителей.

3.5.5. Заявка принимается только в том случае, если к ней приложены все необходимые материалы. Материалы отдельно от заявки или наоборот НЕ принимаются.

3.5.6. Оргкомитет вправе отклонить и/или отправить на доработку заявки, не соответствующие форме и требованиям, предусмотренными Положением.

3.6. Порядок проведения II этапа.

3.6.1. В период с 7 по 11 апреля 2025 года Оргкомитет совместно с конкурсной комиссией определяет порядок проведения II этапа.

3.6.2. На основании предусмотренных Положением критериев оценки конкурсных заданий и условий для участия в Конкурсе, Жюри Конкурса совместно с Оргкомитетом принимает решение по определению финалистов Конкурса.

3.6.3. Оргкомитет и Жюри Конкурса имеют право попросить участников к III этапу отредактировать или доработать свои конкурсные работы, указав на недостатки, обосновав их, опираясь на критерии оценки, предусмотренные Положением.

3.7. Порядок проведения III этапа.

3.7.1. Конкурсанты, допущенные до участия в III этапе, должны в срок до 18 августа 2025 года отредактировать свои конкурсные работы, ранее направленные в формате видеоматериалов, для очного сценического выступления в Финале Конкурса, который пройдёт 30 августа 2025 года в рамках Торжественного мероприятия, посвящённого 90-летию Искитимского района.

3.7.2. В рамках подготовки к III этапу Оргкомитетом организуются общие репетиции дефиле и индивидуальные консультации по конкурсным заданиям участников. Даты и место проведения репетиций и консультаций будут согласованы с участниками и сообщены дополнительно.

3.7.3. В рамках Финала конкурса на Торжественном мероприятии, посвящённого 90-летию Искитимского района, состоится Награждение победителей Конкурса.

3.8. Информация о конкурсе, новостях и итогах будет размещаться на официальном сайте и на официальных страницах социальных сетей организаторов.

4. Жюри Конкурса.

4.1. Жюри Конкурса формируется Оргкомитетом из представителей администрации, числа специалистов в области культуры и искусств, представителей общественных организаций и специалистов различных сфер деятельности для компетентного подведения итогов каждого этапа Конкурса.

4.2. Жюри Конкурса вправе:

- присуждать специальные призы в номинациях;
- при превышении регламентированного времени конкурсной работы более чем на 30 сек, работу не оценивать;
- присудить одну категорию наград равным по уровню участникам или не присуждать совсем;
- не комментировать принятое по результатам Конкурса решение.

4.3. Жюри Конкурса не имеет право разглашать результаты Конкурса до официальной Церемонии награждения участников.

4.4. Решения, принятые Жюри Конкурса, являются окончательными, обсуждению и пересмотру не подлежат.

5. Подведение итогов.

5.1. По итогам Конкурса все участники, допущенные до III этапа, получают Дипломы за участие и памятные подарки.

5.2. Победители III этапа в каждой номинации награждаются Дипломами Победителей, ценными призами и памятными подарками.

6. Контакты.

8(38343)42776 – Горбунова Ольга Игоревна /Заслуженный работник культуры Российской Федерации, ведущий методист МБУК «ЦРКИР»/

8(38343)24619 – Орман Любовь Андреевна /художественный руководитель МБУК «ЦРКИР»/, Гетманская Александра Андреевна /методист МБУК «ЦРКИР»/, Корчагин Иван Сергеевич /режиссер МБУК «ЦРКИР»/

Адрес электронной почты: raydc@mail.ru.

ПРИЛОЖЕНИЕ 1
к Положению о проведении районного шоу-
конкурса, посвященного 90-летию
Искитимского района, «Сударь и Сударыня
Искитимского района 2025»

Заявка на участие

| | |
|--|--|
| Ф.И.О. полностью | |
| Возраст | |
| Адрес места проживания | |
| Контактный (мобильный) телефон, e-mail участника | |
| Ссылка на видеоматериалы конкурсных заданий | |

Все видеоматериалы можно приложить отдельными файлами ОДНИМ письмом с заявкой!

ПРИЛОЖЕНИЕ 2
к Положению о проведении районного шоу-
конкурса, посвященного 90-летию
Искитимского района, «Сударь и Сударыня
Искитимского района 2025»

Согласие
на обработку персональных данных

Я, _____,
(фамилия, имя, отчество полностью)

документ, удостоверяющий личность _____,
(вид документа, серия, номер)

выдан _____,
(кем и когда)

зарегистрированный(ая) по адресу: _____,
в соответствии с [Федеральным законом](#) от 27.07.2006 г. № 152-ФЗ «О персональных данных» даю свободно, своей волей, в своих интересах согласие на обработку персональных данных, указанных в настоящем Согласии, в Муниципальном бюджетном учреждении культуры «Центр развития культуры Искитимского района» (далее - Учреждение), место нахождения Учреждения: 633209, Новосибирская область, г. Искитим, ул. Пушкина, 28а - на любое действие (операцию) или совокупность действий (операций), совершаемых с использованием средств автоматизации или без использования таких средств с персональными данными, включая сбор, запись, систематизацию, накопление, хранение, уточнение (обновление, изменение), извлечение, использование, предоставление, доступ, обезличивание, блокирование, удаление, уничтожение следующих персональных данных:

- фамилия, имя, отчество, пол, дата и место рождения, гражданство;
- адрес регистрации и фактического проживания;
- мои паспортные данные (серия, номер, кем и когда выдан);
- сведения о состоянии здоровья;
- сведения о социальном статусе и семейном положении;
- моё личное изображение;
- сведения о профессиональной деятельности и успехах и т.д.

Вышеуказанные персональные данные предоставляю для обработки в целях реализации функций, возложенных на Учреждение действующим законодательством; ведения статистики, а также целями обработки персональных данных являются:

- хранение архивов данных на бумажных носителях и/или электронных носителях;
- проведение мониторинговых исследований;
- использование данных для реализации проектной деятельности Учреждения;
- планирование, организация, регулирование и контроль деятельности Учреждения.

Я даю согласие на то, что Учреждение вправе обрабатывать персональные мои данные, использовать вышеуказанные персональные данные в публикациях в СМИ, демонстрационных материалах буклеты, мультимедийные презентации и т.д.), включать в списки (реестры), отчетные формы посредством внесения их в информационные хранилища (электронную базу данных, списки, реестры, регистры), а также учетные и отчетные формы в электронном и бумажном исполнении, предусмотренные нормативными актами федеральных государственных органов Российской Федерации, государственных органов Новосибирской области, муниципальных органов Искитимского района, регламентирующими предоставление отчетности, учетных и отчетных форм.

Доступ к вышеуказанным персональным данным может предоставляться мне,

а также руководителю Учреждения, руководящим и методическим работникам Учреждения, работникам контролирующим и (или) проверяющим государственных и муниципальных органов в пределах их полномочий, установленных действующим законодательством.

Я ознакомлен(а) и согласен (на) с тем, что:

- согласие на обработку персональных данных действует с даты подписания настоящего согласия;
- согласие на обработку персональных данных может быть мною отозвано на основании моего письменного заявления в Учреждение в произвольной форме, которое может быть направлено в адрес Учреждения по почте заказным письмом с уведомлением о вручении либо вручено лично под подпись уполномоченного представителя Учреждения. Всю ответственность за неблагоприятные последствия отзыва согласия беру на себя;
- в случае отзыва согласия на обработку персональных данных Учреждение вправе продолжить обработку персональных данных при наличии оснований, указанных в пунктах 2 - 11 части 1 статьи 6, части 2 статьи 10 и части 2 статьи 11 Федерального закона от 27 июля 2006 г. № 152-ФЗ «О персональных данных»;
- после завершения Проекта в Учреждении персональные данные хранятся в Учреждении в течение срока хранения документов, предусмотренного действующим законодательством Российской Федерации;
- персональные данные, предоставляемые в отношении третьих лиц, будут обрабатываться только в целях осуществления и выполнения функций, возложенных законодательством Российской Федерации на Учреждение.

Подтверждаю, что права и обязанности в области защиты персональных данных мне разъяснены. Настоящее согласие действует на период времени до истечения установленных нормативными актами сроков хранения соответствующей информации или до отзыва согласия.

«__» _____ 20__ г.

подпись

Ф.И.О.

ПРИЛОЖЕНИЕ 3
к Положению о проведении районного шоу-
конкурса, посвященного 90-летию
Искитимского района, «Сударь и Сударыня
Искитимского района 2025»

АНКЕТА

Я _____

Ф.И.О полностью, дата рождения

образование (наименование учебного заведения, год окончания)

место работы, должность, трудовой стаж

семейное положение, наличие детей с данными о них (Ф.И., возраст, род занятий
(дошкольник/школьник и т.д.)

участие в общественной деятельности, значимые достижения за последние 3 года

Просим Вас ответить в свободной форме на следующие вопросы:

1. Искитимский район для Вас – это?
2. Другие сведения, которые участник считает важным сообщить о себе (2-3 предложения).

ПРИЛОЖЕНИЕ 4
к постановлению администрации
Искитимского района
от 23.08.2024 № 1012

Положение
об организации и проведении районного социального проекта
«Искитимский район в лицах»
в рамках празднования 90-летия Искитимского района

1. Общие положения.

1.1. Настоящее Положение определяет цель, задачи, условия, сроки проведения и требования к участникам, порядок предоставления и рассмотрения материалов, необходимых для участия в районном социальном проекте «Искитимский район в объективе» в рамках празднования 90-летия Искитимского района (далее по тексту – Проект);

1.2. Организаторами Проекта являются:

- Администрация Искитимского района;
- Муниципальное бюджетное учреждение культуры «Центр развития культуры Искитимского района».

1.3. Для руководства организацией, подготовкой и координацией мероприятий Проекта формируется Оргкомитет.

1.4. Оргкомитет:

- утверждает план подготовки, программу проведения Проекта;
- осуществляет прием заявок и необходимых документов для участия в Проекте;
- проводит экспертизу и оценку материалов, предоставленных участниками;
- способствует распространению лучших практик проведения мероприятий, направленных на привлечения внимания общественности к истории Искитимского района, широкое информирование населения о нынешнем развитии Искитимского района и формирование положительного имиджа района;
- содействует информационному продвижению Проекта.

2. Цель и задачи Проекта.

2.1. Цель Проекта:

Повышение уровня престижа Искитимского района посредством популяризации положительного опыта и имиджа его жителей, повлиявшим на развитие территории.

2.2. Задачи Проекта:

- активизировать интерес общественности к истории и культуре Искитимского района;
- раскрыть важность современных проблем по сохранению и использованию культурного наследия и помощи в воспитании бережного отношения к родному краю;
- повысить популярность среди местного населения граждан Искитимского района, внесших вклад в его развитие в прошлом или формирующих положительный облик территории в настоящее время;
- способствовать повышению уровня духовно-нравственного и патриотического воспитания, социальной и гражданской ответственности жителей Искитимского района.

3. Условия, порядок, сроки и место проведения Проекта.

3.1. В Проекте принимают участие граждане, проживающие на территории Искитимского района, известные среди населения территории района, проживающих/проживших на территории района не менее 5 лет, имеющие заслуги в различных сферах деятельности на

районном, региональном или всероссийском уровнях, проявляющие активную жизненную и гражданскую позицию, подходящие под критерии, обусловленные хотя бы одной из номинаций Проекта.

3.2. Проект состоит из 7 номинаций:

3.2.1. «Преодоление». В номинации принимают участие граждане с ограниченными возможностями здоровья, добившиеся значительных успехов в какой-либо деятельности, внесшие вклад в развитие Искитимского района, а также граждане, воспитывающие детей с ограниченными возможностями здоровья, имеющих высокие заслуги в образовательной, спортивной или творческой деятельности;

3.2.2. «Во имя любви». В номинации принимают участие мужчина или женщина, посвятивший/ая свою жизнь заботе о семье и семейном очаге, имеющий/ая награды за приверженность семейным ценностям, достойное воспитание детей и т.д. областного, всероссийского уровней;

3.2.3. «Служение людям». В номинации принимают участие граждане-руководители, специалисты и работники, осуществляющие деятельность в различных отраслях и сферах, получившие общественное признание благодаря своей работе, проявляющие активную жизненную и гражданскую позицию, участвующие в жизни своего населённого пункта и района в целом, имеющие достижения и развивающиеся в различных сферах деятельности на районном, региональном или всероссийском уровнях;

3.2.4. «Доброе сердце». В номинации принимают участие жители, снискавшие общественное признание и уважение посредством своей общеизвестной благотворительной деятельностью, человеколюбием и добротой, имеющие награды за неравнодушие и благотворительную деятельность районного, областного и всероссийского уровней;

3.2.5. «Искусство быть первым». В номинации принимают участие граждане, самостоятельно добившиеся успеха в предпринимательской деятельности, влияющей на развитие Искитимского района или отдельно взятой его территории, имеющие заслуги и награды в сфере предпринимательства на районном, областном и всероссийском уровнях;

3.2.6. «Герои нашего времени». В номинации принимают участие граждане, ныне живущие, внесшие значительный вклад в историю и развитие Искитимского района, продолжающие или закончившие свою деятельность, снискавшие признание и уважение посредством своей общеизвестной деятельности, имеющие высокие награды за вклад в развитие Искитимского района, Новосибирской области и т.д.;

3.2.7. «Герои истории». В номинации принимают участие представители граждан, внесших значительный вклад в историю и развитие Искитимского района, снискавших признание и уважение посредством своей общеизвестной деятельности, имеющих высокие награды за вклад в развитие Искитимского района, Новосибирской области и т.д., ушедших из жизни.

3.3. Представить кандидатов для участия в Проекте МОГУТ:

- общественные организации;
- трудовые коллективы;
- администрации муниципальных образований;
- другие государственные и общественные структуры и отделы;
- физические лица.

Количество участников не ограничено!

3.4. Проект проводится в IV этапа:

3.4.1. I этап – организационный: сбор заявок и необходимых материалов в период с 25 августа по 30 ноября 2024 года;

3.4.2. II этап–отборочный: подведение итогов по результатам полученных материалов, определение участников Проекта в период с 1 по 20 декабря 2024 года;

3.4.3. III этап–технологический: организационные выезды для проведения фотосъёмки участников и сбора подробной информации для дальнейшего оформления фотовыставки, изготовление фотоматериалов, подготовка площадки для размещения фотовыставки и т.д. в период с 20 января по 20 апреля 2025 года;

3.4.4. IV этап – Открытие фотовыставки районного социального проекта «Искитимский район в лицах» в рамках празднования 90-летия Искитимского района.

3.5. Место проведения.

3.5.1. I и II этапы пройдут заочно с применением дистанционных технологий;

3.5.2. III этап будет проходить в формате выездов на территорию, выбранную участниками, в оговорённые с ними даты;

3.5.3. IV этап Открытие выставки состоится 20 мая 2025 года в РДК им. Ленинского Комсомола (г. Искитим, ул. Пушкина, 28а);

3.6. Порядок проведения I этапа.

3.6.1. Для участия в Проекте в период с 25 августа по 30 ноября 2024 года (включительно!) участникам необходимо заполнить и направить на адрес электронной почты raydc@mail.ru с пометкой «ЛИЦА»:

- заявку на участие по прилагаемой форме (ПРИЛОЖЕНИЕ 1);
- согласие на обработку персональных данных участника/его представителей (для номинации «Герои истории»), по прилагаемой форме (ПРИЛОЖЕНИЕ 2);
- анкету, заполненную лично участником или представителями (для номинации «Герои истории»), по прилагаемой форме (ПРИЛОЖЕНИЕ 3);
- копии подтверждающих документов в соответствии с заявленной номинацией (ПРИЛОЖЕНИЕ 4);
- цветную портретную фотографию участника (для номинации «Герои истории» возможно черно-белое фото).

3.6.2. Уточнение факта получения заявки обязательно производится руководителем учреждения или отправителем по телефону:

8(383)43 2-46-19, 8-903-998-61-65 – Гетманская Александра Андреевна.

3.6.3. Оргкомитет рассматривает поступившие заявки на предмет соответствия условиям и требованиям к участникам Проекта, после чего принимает решение о допуске заявителя к участию во II этапе и формирует реестр заявителей.

3.6.4. Оргкомитет вправе отклонить заявки, не соответствующие форме и требованиям, предусмотренными Положением.

3.6.5. Оргкомитет принимает решение конфиденциально. Принятое оргкомитетом решение не оспаривается и пересмотру не подлежит.

3.7. Порядок проведения II этапа.

3.7.1. В период с 1 по 20 декабря 2024 года Оргкомитет совместно с конкурсной комиссией определяет порядок проведения II этапа.

3.7.2. На основании предусмотренных Положением критериев и условий для участия в Проекте, Конкурсная комиссия совместно с Оргкомитетом принимает решение по определению участников Проекта.

3.7.3. О результатах II этапа Оргкомитет сообщает на указанный в заявке адрес электронной почты не позднее 24 декабря 2024 года (включительно).

3.8. Порядок проведения III этапа.

3.8.1. Участникам, прошедшим отбор, во время III этапа необходимо обозначить Оргкомитету дату и время, чтобы в срок до 20 апреля 2024 года провести организационный выезд для осуществления фотосессии участника (кроме номинации «Герои истории») и взятия интервью непосредственно у участника или его представителей (для номинации «Герои истории»), приступить к подготовке и изготовлению печатных материалов.

3.9. Порядок проведения IV этапа.

3.9.1. Все участники Проекта приглашаются на официальное Открытие выставки «Искитимский район в лицах», которое состоится 20 мая 2025 года в РДК им. Ленинского Комсомола (г. Искитим, ул. Пушкина, 28а).

3.9.2. В рамках официального Открытия выставки пройдёт встреча-презентация с героями фотовыставки, подведение итогов проведения Проекта, а также круглый стол с представителями администрации и общественных организаций Искитимского района.

3.10. Информация о Проекте, новостях и итогах будет размещаться на официальном сайте и на официальных страницах социальных сетей организаторов.

4. Конкурсная комиссия.

4.1. Конкурсная комиссия формируется Оргкомитетом из представителей администрации, числа специалистов в области культуры и искусств, представителей общественных организаций и специалистов различных сфер деятельности для компетентного подведения итогов каждого этапа Проекта.

4.2. Конкурсная комиссия вправе:

- отклонить заявку участника, если по их усмотрению она не подходит под критерии, обусловленные указанной в заявке номинации;
- перевести участника из одной номинации в другую, в связи с его высокими заслугами, или большому соответствию критериям;
- не комментировать принятое по результатам отбора участников Проекта решение.

4.3. Конкурсная комиссия не имеет право разглашать результаты Проекта до официального объявления итогов.

4.4. Решения, принятые Конкурсной комиссией, являются окончательными, обсуждению и пересмотру не подлежат.

5. Подведение итогов.

5.1. По итогам Проекта все участники, допущенные до III этапа, приглашаются на участие в Открытии выставки и встрече-презентации, получают Благодарности за участие, а также памятные подарки с символикой Проекта и 90-летием Искитимского района.

6. Контакты.

8(38343)42776 – Горбунова Ольга Игоревна /Заслуженный работник культуры Российской Федерации, ведущий методист МБУК «ЦРКИР»/

8(38343)24619 – Орман Любовь Андреевна /художественный руководитель МБУК «ЦРКИР»/, Гетманская Александра Андреевна /методист МБУК «ЦРКИР»/, Корчагин Иван Сергеевич /режиссер МБУК «ЦРКИР»/

Адрес электронной почты: raydc@mail.ru

ПРИЛОЖЕНИЕ 1
к Положению о проведении
районного социального проекта
«Искитимский район в лицах»

Заявка на участие

| | |
|--|--|
| Ф.И.О. полностью | |
| Возраст | |
| Контактный (мобильный) телефон, e-mail | |
| Адрес места проживания | |
| Номинация (по Положению) | |

ПРИЛОЖЕНИЕ 2
к Положению о проведении
районного социального проекта
«Искитимский район в лицах»

Согласие
на обработку персональных данных

Я, _____,
(фамилия, имя, отчество полностью)

документ, удостоверяющий личность _____,
(вид документа, серия, номер)

выдан _____,
(кем и когда)

зарегистрированный(ая) по адресу: _____,
в соответствии с [Федеральным законом](#) от 27.07.2006 г. № 152-ФЗ «О персональных данных» даю свободно, своей волей, в своих интересах согласие на обработку персональных данных, указанных в настоящем Согласии, в Муниципальном бюджетном учреждении культуры «Центр развития культуры Искитимского района» (далее - Учреждение), место нахождения Учреждения: 633209, Новосибирская область, г. Искитим, ул. Пушкина, 28а - на любое действие (операцию) или совокупность действий (операций), совершаемых с использованием средств автоматизации или без использования таких средств с персональными данными, включая сбор, запись, систематизацию, накопление, хранение, уточнение (обновление, изменение), извлечение, использование, предоставление, доступ, обезличивание, блокирование, удаление, уничтожение следующих персональных данных:

- фамилия, имя, отчество, пол, дата и место рождения, гражданство;
- адрес регистрации и фактического проживания;
- мои паспортные данные (серия, номер, кем и когда выдан);
- сведения о состоянии здоровья;
- сведения о социальном статусе и семейном положении;
- моё личное изображение;
- сведения о профессиональной деятельности и успехах и т.д.

Вышеуказанные персональные данные предоставляю для обработки в целях реализации функций, возложенных на Учреждение действующим законодательством; ведения статистики, а также целями обработки персональных данных являются:

- хранение архивов данных на бумажных носителях и/или электронных носителях;
- проведение мониторинговых исследований;
- использование данных для реализации проектной деятельности Учреждения;
- планирование, организация, регулирование и контроль деятельности Учреждения.

Я даю согласие на то, что Учреждение вправе обрабатывать персональные мои данные, использовать вышеуказанные персональные данные в публикациях в СМИ, демонстрационных материалах буклеты, мультимедийные презентации и т.д.), включать в списки (реестры), отчетные формы посредством внесения их в информационные хранилища (электронную базу данных, списки, реестры, регистры), а также учетные и отчетные формы в электронном и бумажном исполнении, предусмотренные нормативными актами федеральных государственных органов Российской Федерации, государственных органов Новосибирской области, муниципальных органов Искитимского района, регламентирующими предоставление отчетности, учетных и отчетных форм.

Доступ к вышеуказанным персональным данным может предоставляться мне,

а также руководителю Учреждения, руководящим и методическим работникам Учреждения, работникам контролирующих и (или) проверяющих государственных и муниципальных органов в пределах их полномочий, установленных действующим законодательством.

Я ознакомлен(а) и согласен (на) с тем, что:

- согласие на обработку персональных данных действует с даты подписания настоящего согласия;
- согласие на обработку персональных данных может быть мною отозвано на основании моего письменного заявления в Учреждение в произвольной форме, которое может быть направлено в адрес Учреждения по почте заказным письмом с уведомлением о вручении либо вручено лично под подпись уполномоченного представителя Учреждения. Всю ответственность за неблагоприятные последствия отзыва согласия беру на себя;
- в случае отзыва согласия на обработку персональных данных Учреждение вправе продолжить обработку персональных данных при наличии оснований, указанных в пунктах 2 - 11 части 1 статьи 6, части 2 статьи 10 и части 2 статьи 11 Федерального закона от 27 июля 2006 г. № 152-ФЗ «О персональных данных»;
- после завершения Проекта в Учреждении персональные данные хранятся в Учреждении в течение срока хранения документов, предусмотренного действующим законодательством Российской Федерации;
- персональные данные, предоставляемые в отношении третьих лиц, будут обрабатываться только в целях осуществления и выполнения функций, возложенных законодательством Российской Федерации на Учреждение.

Подтверждаю, что права и обязанности в области защиты персональных данных мне разъяснены. Настоящее согласие действует на период времени до истечения установленных нормативными актами сроков хранения соответствующей информации или до отзыва согласия.

« ___ » _____ 20 ____ г.

подпись

Ф.И.О.

ПРИЛОЖЕНИЕ 4
к Положению о проведении
районного социального проекта
«Искитимский район в лицах»

Перечень документов, подтверждающих категорию участника

Обязательные для предоставления документы от участников ВСЕХ номинаций:

- копия паспорта с отметкой о месте регистрации на территории Искитимского района;
- копии значительных наград в различных сферах деятельности, подтверждающие их вклад в развитие Искитимского района;
- копии наград за заслуги и достижения в сферах, соответствующих конкретным критериям номинаций (Например, заслуги в сфере благотворительной деятельности для номинации «Доброе сердце», копия и т.п.).

ПРИЛОЖЕНИЕ 5
к постановлению администрации
Искитимского района
от 23.08.2024 № 1012

Состав оргкомитета по организации и проведению
районных конкурсных мероприятий посвященных
90-летию Искитимского района

Саблин Ю.В. – Глава Искитимского района;
Истратенко Г.М. – председатель Совета депутатов Искитимского района;
Шпека Б.Н. – заместитель главы администрации района по социальным вопросам;
Безденежный Б.В. – первый заместитель главы администрации района;
Лоханов В.Я. – заместитель главы администрации района, начальник управления сельского хозяйства администрации района;
Колотий А.И. – заместитель главы администрации района по вопросам ЖКХ, энергетики, газификации, строительству, архитектуры и дорожного строительства;
Джураева О.Б. – управляющий делами администрации района – начальник организационного управления;
Грязнова Е.Ю. – начальник управления экономического развития, промышленности и торговли;
Звягина Ирина Александровна – начальник отдела пресс-службы администрации Искитимского района;
Панышева Р.И. – начальник отдела социального обслуживания населения администрации района;
Княжева Н.М. – начальник управления образования администрации района;
Гетманская С.С. – директор МБУК «Центр развития культуры Искитимского района»;
Просекова Н.Р. – специалист отдела молодежной политики администрации района;
Полунина А.С. – заместитель начальника организационного управления администрации района;
Оленев Н.Н. – директор МБУ ДО «ДЮСШ»;
Парфенцова Т.М. – помощник Депутата Законодательного Собрания Новосибирской области по округу №13 Андрея Ивановича Шимкива, Почётный гражданин Искитимского района;
Орман Л.А. – художественный руководитель МБУК «Центр развития культуры Искитимского района»;
Корчагин И.С. – режиссёр МБУК «Центр развития культуры Искитимского района»;
Гетманская А.А. – методист МБУК «Центр развития культуры Искитимского района».

**АДМИНИСТРАЦИЯ
ИСКИТИМСКОГО РАЙОНА НОВОСИБИРСКОЙ ОБЛАСТИ**

**ПОСТАНОВЛЕНИЕ
28.08.2024 №1056 г. Искитим**

Об утверждении Положения «О порядке выдачи согласия на строительство, реконструкцию, проведение капитального ремонта, ремонта пересечений и примыканий к автомобильным дорогам общего пользования местного значения Искитимского района Новосибирской области»

В соответствии с Федеральным законом от 06.10.2003 № 131-ФЗ «Об общих принципах организации местного самоуправления в Российской Федерации», Федеральным законом от 08.11.2007 № 257-ФЗ «Об автомобильных дорогах и о дорожной деятельности в Российской Федерации и о внесении изменений в отдельные законодательные акты Российской Федерации»

ПОСТАНОВЛЯЮ:

1. Утвердить Положение «О порядке выдачи согласия на строительство, реконструкцию, проведение капитального ремонта, ремонта пересечений и примыканий к автомобильным дорогам общего пользования местного значения Искитимского района Новосибирской области» (Приложение).

2. Признать утратившими силу следующие постановления администрации Искитимского района Новосибирской области:

от 11.11.2020 № 1106 «Об утверждении положения «О порядке выдачи согласия на проведение капитального ремонта, ремонта пересечений и примыканий к автомобильным дорогам общего пользования местного значения Искитимского района Новосибирской области»»;

от 05.02.2021 № 80 «О внесении изменений в постановление администрации Искитимского района Новосибирской области от 11.11.2020 № 1106 «Об утверждении положения «О порядке выдачи согласия на проведение капитального ремонта, ремонта пересечений и примыканий к автомобильным дорогам общего пользования местного значения Искитимского района Новосибирской области»».

3. Постановление опубликовать в «Вестнике Искитимского района» и разместить на официальном сайте администрации Искитимского района <https://iskitimr.nso.ru>.

4. Постановление вступает в силу после его официального опубликования.

5. Контроль за исполнением постановления возложить на заместителя главы администрации района по вопросам ЖКХ, энергетики, газификации, строительства, архитектуры и дорожного строительства Колотия А.И.

Глава района

Ю.В. Саблин

ПРИЛОЖЕНИЕ
к постановлению администрации
Искитимского района
от 28.08.2024 № 1056

Положение «О порядке выдачи согласия на строительство, реконструкцию, проведение капитального ремонта, ремонта пересечений и примыканий к автомобильным дорогам общего пользования местного значения Искитимского района Новосибирской области»

1. Общие положения

1.1. Настоящее Положение о порядке выдачи согласия на строительство, реконструкцию, проведение капитального ремонта, ремонта пересечений и примыканий к автомобильным дорогам общего пользования местного значения Искитимского района Новосибирской области (далее – Положение) устанавливает порядок выдачи согласия владельца автомобильных дорог на строительство, реконструкцию, проведение капитального ремонта, ремонта пересечений и примыканий к автомобильными дорогам общего пользования местного значения Искитимского района Новосибирской области (далее – Согласие) и перечень документов, необходимых для его выдачи.

2. Порядок получения согласия

2.1. Выдачу Согласия осуществляет администрация Искитимского района Новосибирской области (далее - администрация).

2.2. Строительство, реконструкция, капитальный ремонт, ремонт пересечений и примыканий к автомобильным дорогам общего пользования местного значения Искитимского района Новосибирской области допускаются при наличии согласия администрации, выдаваемого в порядке, предусмотренном настоящей главой.

2.3. Согласие в письменной форме владельца автомобильной дороги, должно содержать технические требования и условия, подлежащие обязательному исполнению лицами, осуществляющими строительство, реконструкцию капитальный ремонт и ремонт пересечений и примыканий (далее - технические требования и условия, подлежащие обязательному исполнению).

2.4. Для выполнения работ по строительству, реконструкции, капитальному ремонту, ремонту пересечений и примыканий заявитель обращается в администрацию с заявлением о согласовании проведения указанных работ.

2.4.1. В заявлении указывается:

- наименование заявителя;

- данные о заявителе:

для физического лица, в том числе индивидуального предпринимателя - фамилия, имя, отчество (при наличии); сведения о государственной регистрации физического лица в качестве индивидуального предпринимателя; идентификационный номер налогоплательщика; адрес места жительства; контактный телефон, факс (при наличии), адрес электронной почты (при наличии);

для юридического лица - полное наименование с указанием организационно-правовой формы; сведения о государственной регистрации юридического лица; идентификационный номер налогоплательщика; адрес (место нахождения); контактный телефон, факс, адрес электронной почты (при наличии).

в случае подачи заявления представителем заявителя, указывается фамилия, имя, отчество (при наличии) представителя, номер и дата выдачи доверенности;

- цель получения согласия (строительство, реконструкция, капитальный ремонт, ремонт пересечения и (или) примыкания);

- состав и срок проведения работ;

- кадастровые номера земельных участков (в случае, если земельные участки сформированы и осуществлена их постановка на государственный кадастровый учет);

- планируемое место пересечения и (или) примыкания относительно автомобильной дороги местного значения (номер и наименование автомобильной дороги с указанием участка в километрах, метрах и стороны (правая или левая));

- срок действия согласия, достаточный для строительства, реконструкции, капитального ремонта, ремонта пересечения и (или) примыкания, но не более трех лет;

- способ получения согласия (почта, лично).

Заявление подписывается заявителем, либо представителем заявителя, а также заверяется печатью (при наличии).

2.4.2. К заявлению прилагаются следующие документы:

1) копии документов, подтверждающие регистрацию права на земельные участки и (или) иные документы, подтверждающие правомочия заявителя в отношении земельных участков, к которым планируется примыкание или пересечение с автомобильной дорогой общего пользования местного значения Искитимского района Новосибирской области;

2) схема планируемого пересечения и (или) примыкания на земельных участках полосы отвода и придорожной полосы автомобильной дороги общего пользования местного значения Искитимского района Новосибирской области или значения в масштабе 1:500 с отображением на ней:

- пересечения и (или) примыкания;

- границ полосы отвода и придорожных полос автомобильной дороги общего пользования местного значения Искитимского района Новосибирской области;

3) проект организации дорожного движения на период проведения работ и после них;

4) копия схемы территориального планирования (в случаях строительства, реконструкции пересечения и (или) примыкания);

5) копия доверенности на право предоставления интересов заявителя (при подаче заявления представителем заявителя).

Копии предоставляемых документов должны быть заверены заявителем (представителем заявителя) в установленном законом порядке, либо представлены с оригиналами для сверки и заверения копий документов должностным лицом, ответственным за прием и регистрацию документов.

2.5. Администрация рассматривает заявление о согласовании в срок не более тридцати календарных дней со дня поступления заявления о предоставлении такого согласия. При наличии оснований, предусмотренных пунктом 2.8. настоящего Положения, администрация отказывает в согласовании.

2.6. В ходе рассмотрения заявления администрация:

а) получает по системе межведомственного информационного взаимодействия сведения из единого государственного реестра юридических лиц (для юридических лиц) или сведения из единого государственного реестра индивидуальных предпринимателей (для индивидуальных предпринимателей);

б) проверяет наличие оснований для отказа в согласовании строительства, реконструкции, капитального ремонта, ремонта пересечений или примыканий, предусмотренных пунктом 2.8. настоящего Положения;

в) определяет возможность осуществления строительства, реконструкции, капитального ремонта, ремонта пересечений или примыканий в соответствии с требованиями технических регламентов, а до их принятия требованиям ГОСТов, СНИПов, СП.

2.7. В случае принятия решения о выдаче согласия владельцем автомобильной дороги общего пользования местного значения Искитимского района Новосибирской области такое согласие оформляется на официальном бланке в адрес заявителя и должно содержать:

- сведения о заявителе, которому выдается согласие;
- цель получения согласия (строительство, реконструкция, капитальный ремонт, ремонт пересечения и (или) примыкания);
- планируемое место пересечения и (или) примыкания с указанием дислокации относительно автомобильной дороги территориального или межмуниципального значения (километраж пикетажа, справа слева);
- кадастровые номера земельных участков, на которых планируется размещение пересечения и (или) примыкания;
- технические требования и условия, обязательные для исполнения;
- срок действия согласия, достаточный для строительства, реконструкции, капитального ремонта, ремонта пересечения и (или) примыкания, но не более трех лет;

- сведения о том что в соответствии с пунктом 7 статьи 20 Федерального закона от 08.11.2007 № 257-ФЗ «Об автомобильных дорогах и о дорожной деятельности в Российской Федерации и о внесении изменений в отдельные законодательные акты Российской Федерации», расходы на строительство, реконструкцию, капитальный ремонт, ремонт примыканий, в том числе расходы на выполнение дополнительных работ, связанных с обеспечением безопасности дорожного движения, водоотведения и исполнением других установленных техническими регламентами требований, несут лица, в интересах которых осуществляются строительство, реконструкция, капитальный ремонт, ремонт примыканий;

2.8. Основанием для отказа в согласовании планируемого строительства, реконструкции, капитального ремонта, ремонта пересечений или примыканий являются:

а) автомобильная дорога, к которой предполагается осуществить строительство, реконструкцию, капитальный ремонт, ремонт пересечения и (или) примыкания, не относится к автомобильным дорогам общего пользования местного значения Искитимского района Новосибирской области;

б) непредставление документов, указанных в пункте 2.4 настоящего Положения;

в) несоответствие планируемого строительства, реконструкции пересечений или примыканий документации по планировке территории;

г) несоответствие планируемого строительства, реконструкции, капитального ремонта, ремонта пересечений или примыканий требованиям технических регламентов, а до их принятия требованиям ГОСТов, СНИПов, СП.

2.9. Заявитель вправе обжаловать решения администрации об отказе в согласовании планируемого строительства, реконструкции, капитального ремонта, ремонта пересечений или примыканий в порядке и в сроки, установленные действующим законодательством.

2.10. Лица, осуществляющие строительство, реконструкцию, капитальный ремонт, ремонт пересечений, примыканий, в течение 3-х рабочих дней с начала работ (завершения работ) в письменной форме уведомляют администрацию об их начале (завершении).

2.11. В случае необходимости введения ограничения или прекращения движения транспортных средств по автомобильной дороге, связанной со строительством, реконструкцией, капитальным ремонтом, ремонтом пересечений, примыканий, съездов, подъездов к автомобильным дорогам в границах полосы отвода автомобильной дороги, их владелец уведомляет об этом администрацию с указанием срока вводимых ограничений или прекращения движения транспортных средств не позднее чем за 45 дней до их введения. При наличии согласия администрации на строительство, реконструкцию, капитальный ремонт, ремонт пересечений, примыканий, съездов, подъездов к автомобильным дорогам администрация не позднее чем за 35 дней до срока, указанного в уведомлении, обеспечивает издание правового акта о введении временного ограничения или прекращения движения.

2.12. Лица, осуществляющие строительство, реконструкцию, проведение капитального ремонта, ремонта пересечений и примыканий без предусмотренного настоящим Положением согласия или с нарушением технических требований и условий, подлежащих обязательному исполнению, по требованию владельца автомобильной дороги обязаны прекратить осуществление капитального ремонта, ремонта пересечений и примыканий, осуществить снос незаконно возведенных сооружений, иных объектов и привести автомобильные дороги в первоначальное состояние. В случае отказа от исполнения указанных требований владелец автомобильной дороги выполняет работы по ликвидации построенных пересечений или примыканий с последующей компенсацией затрат за счет лиц, виновных в незаконном возведении указанных сооружений, иных объектов, в соответствии с законодательством Российской Федерации.

ОПОВЕЩЕНИЕ

о начале общественных обсуждений по проекту решения о предоставлении разрешения на условно разрешенный вид использования земельного участка или объектов капитального строительства по заявлению Богданова Юрия Викторовича в отношении земельного участка с кадастровым номером 54:07:044104:771

В соответствии с Порядком об организации и проведении общественных обсуждений по вопросам градостроительной деятельности на территории Искитимского района Новосибирской области, утвержденным решением Совета депутатов Искитимского района Новосибирской области от 19.12.2023 №211, на основании постановления главы Искитимского района Новосибирской области от 28.08.2024 № 32-ПГ о назначении и проведении общественных обсуждений по проекту решения о предоставлении разрешения на условно разрешенный вид использования земельного участка или объектов капитального строительства по заявлению Богданова Юрия Викторовича – запрашиваемый вид использования «Магазины (4.4)» в отношении земельного участка с кадастровым номером 54:07:044104:771, площадью 891 кв.м, расположенного по адресу: Новосибирская область, Искитимский район, ст.Евсино, ул.Солнечная, участок 2 (далее Проект) сообщаем о начале общественных обсуждений.

Срок проведения общественных обсуждений по Проекту, подлежащему рассмотрению определить с 30.08.2024 – 20.09.2024.

Информационные материалы по Проекту доступны для рассмотрения с 30.08.2024 по 05.09.2024 в федеральной информационной системе Платформа обратной связи (<https://pos.gosuslugi.ru/>), а также в рамках проведения экспозиции Проекта.

В период с 06.09.2024 по 13.09.2024 с материалами Проекта можно ознакомиться посредством федеральной информационной системы Платформа обратной связи (<https://pos.gosuslugi.ru/>), а также в рамках проведения экспозиции по адресу: Новосибирская область, г.Искитим, ул.Чайковского, 47 и в администрации Евсинского сельсовета, Новосибирская область, Искитимский район, ст.Евсино, ул.Гагарина, 38Б.

Консультирование посетителей экспозиции Проекта проводится в период с 06.09.2024 по 13.09.2024 по адресу: Новосибирская область, г.Искитим, ул.Чайковского, 47, в рабочие дни с 08:00 до 16:00 (обеденный перерыв с 13-00 до 14-00)

Ответственным лицом посетителей экспозиции, ведение журнала посетителей экспозиции и регистрацию предложений и замечаний, вносимых участниками общественных обсуждений, назначен представитель организатора общественных обсуждений из состава рабочей группы - эксперт МКУ ИР «УКС» Гарбачевская Майя Владимировна, контактный телефон: 8(383-43) 7-90-38.

Участниками общественных обсуждений по Проекту являются граждане, постоянно проживающие в пределах территориальной зоны, в границах которой

расположен земельный участок или объект капитального строительства, в отношении которой подготовлен Проект, правообладатели находящихся в границах этой территориальной зоны земельного участка и (или) расположенных на них объектов капитального строительства, граждане, постоянно проживающие в границах земельного участка, прилегающих к земельному участку, в отношении которого подготовлен данный Проект, правообладатели такого земельного участка или расположенных на них объектов капитального строительства, правообладатели помещений, являющихся частью объекта капитального строительства, в отношении которого подготовлен Проект, а в случае, предусмотренном частью 3 статьи 39 Градостроительного кодекса Российской Федерации, также правообладатели земельного участка и объектов капитального строительства, подверженных риску негативного воздействия на окружающую среду в результате реализации Проекта. Участники общественных обсуждений в целях идентификации представляют сведения о себе (фамилию, имя, отчество (при наличии), дату рождения, адрес места жительства (регистрации) – для физических лиц; наименование, основной государственный регистрационный номер, место нахождения и адрес – для юридических лиц) с приложением документов, подтверждающих такие сведения. Участники общественных обсуждений, являющиеся правообладателями соответствующих земельных участков и (или) расположенных на них объектов капитального строительства и (или) помещений, являющихся частью указанных объектов капитального строительства, также представляют сведения соответственно о таких земельных участках, объектах капитального строительства, помещениях, являющихся частью указанных объектов капитального строительства, из Единого государственного реестра недвижимости и иные документы, устанавливающие или удостоверяющие их права на такие земельные участки, объекты капитального строительства, помещения, являющиеся частью указанных объектов капитального строительства.

Участники общественных обсуждений вправе вносить предложения и замечания, касающиеся Проекта с 06.09.2024 по 13.09.2024:

- посредством федеральной информационной системы Платформа обратной связи (<https://pos.gosuslugi.ru/>);

- посредством информационно-телекоммуникационной сети «Интернет», направив предложения по адресу электронной почты: striskraion@yandex.ru или в письменной форме в адрес рабочей группы по адресу: 633208, Новосибирская область, Искитимский район, г.Искитим, ул.Чайковского, 47, согласно Приложению 4;

- посредством записи в журнале учёта посетителей экспозиции Проекта, подлежащего рассмотрению на общественных обсуждениях.

ОПОВЕЩЕНИЕ

о начале общественных обсуждений по проекту внесения изменений в правила землепользования и застройки Гусельниковского сельсовета Искитимского района Новосибирской области

В соответствии с Порядком об организации и проведении общественных обсуждений по вопросам градостроительной деятельности на территории Искитимского района Новосибирской области, утвержденным решением Совета депутатов Искитимского района Новосибирской области от 19.12.2023 №211, на основании постановления главы Искитимского района Новосибирской области от 28.08.2024 № 33-ПГ о назначении и проведении общественных обсуждений по проекту внесения изменений в правила землепользования и застройки Гусельниковского сельсовета Искитимского района Новосибирской области (далее - Проект изменений), сообщаем о начале общественных обсуждений.

Срок проведения общественных обсуждений по Проекту изменений, подлежащему рассмотрению определить с 30.08.2024 по 13.09.2024.

Информационные материалы по Проекту изменений доступны для рассмотрения с 06.09.2024 по 11.09.2024 в федеральной информационной системе Платформа обратной связи (<https://pos.gosuslugi.ru/>), а также в рамках проведения экспозиции Проект изменений.

В период с 06.09.2024 по 11.09.2024 с материалами Проекта изменений можно ознакомиться посредством федеральной информационной системы Платформа обратной связи (<https://pos.gosuslugi.ru/>), а также в рамках проведения экспозиции по адресу: Новосибирская область, г.Искитим, ул.Чайковского, 47 и в администрации Гусельниковского сельсовета Искитимского района по адресу: Новосибирская область, Искитимский район, с.Гусельниково, ул.Центральная 9.

Консультирование посетителей экспозиции по Проекту изменений проводится в период с 06.09.2024 по 11.09.2024 по адресу: Новосибирская область, г.Искитим, ул.Чайковского, 47, в рабочие дни с 08:00 до 16:00 (обеденный перерыв с 13:00 до 14:00).

Ответственным лицом посетителей экспозиции, ведение журнала посетителей экспозиции и регистрацию предложений и замечаний, вносимых участниками общественных обсуждений, назначен представитель организатора общественных обсуждений из состава рабочей группы - эксперт МКУ ИР «УКС» Строков Степан Викторовича, контактный телефон: 8 (383-43) 7-90-40.

Участниками общественных обсуждений по Проекту изменений являются граждане, постоянно проживающие в пределах территориальной зоны, в границах которой расположен земельный участок или объект капитального строительства, в отношении которой подготовлен Проект изменений, правообладатели находящихся в границах этой территориальной зоны земельного участка и (или) расположенных на них объектов капитального строительства, граждане, постоянно проживающие в границах земельного участка, прилегающих к земельному участку, в отношении которого подготовлен данный Проект изменений, правообладатели такого

земельного участка или расположенных на них объектов капитального строительства, правообладатели помещений, являющихся частью объекта капитального строительства, в отношении которого подготовлен Проект изменений, а в случае, предусмотренном частью 3 статьи 39 Градостроительного кодекса Российской Федерации, также правообладатели земельного участка и объектов капитального строительства, подверженных риску негативного воздействия на окружающую среду в результате реализации Проекта изменений. Участники общественных обсуждений в целях идентификации представляют сведения о себе (фамилию, имя, отчество (при наличии), дату рождения, адрес места жительства (регистрации) – для физических лиц; наименование, основной государственный регистрационный номер, место нахождения и адрес – для юридических лиц) с приложением документов, подтверждающих такие сведения. Участники общественных обсуждений, являющиеся правообладателями соответствующих земельных участков и (или) расположенных на них объектов капитального строительства и (или) помещений, являющихся частью указанных объектов капитального строительства, также представляют сведения соответственно о таких земельных участках, объектах капитального строительства, помещениях, являющихся частью указанных объектов капитального строительства, из Единого государственного реестра недвижимости и иные документы, устанавливающие или удостоверяющие их права на такие земельные участки, объекты капитального строительства, помещения, являющиеся частью указанных объектов капитального строительства.

Участники общественных обсуждений вправе вносить предложения и замечания, касающиеся Проекта изменений с 06.09.2024 по 11.09.2024:

- посредством федеральной информационной системы Платформа обратной связи (<https://pos.gosuslugi.ru/>);

- посредством информационно-телекоммуникационной сети «Интернет», направив предложения по адресу электронной почты: striskraion@yandex.ru или в письменной форме в адрес рабочей группы по адресу: 633208, Новосибирская область, Искитимский район, г.Искитим, ул.Чайковского, 47, согласно Приложению 4;

- посредством записи в журнале учёта посетителей экспозиции Проекта изменений, подлежащего рассмотрению на общественных обсуждениях.

ОПОВЕЩЕНИЕ

о начале общественных обсуждений по проекту внесения изменений в правила землепользования и застройки Промышленного сельсовета Искитимского района Новосибирской области

В соответствии с Порядком об организации и проведении общественных обсуждений по вопросам градостроительной деятельности на территории Искитимского района Новосибирской области, утвержденным решением Совета депутатов Искитимского района Новосибирской области от 19.12.2023 №211, на основании постановления главы Искитимского района Новосибирской области от 28.08.2024 № 34-ПГ о назначении и проведении общественных обсуждений по проекту внесения изменений в правила землепользования и застройки Промышленного сельсовета Искитимского района Новосибирской области (далее - Проект изменений), сообщаем о начале общественных обсуждений.

Срок проведения общественных обсуждений по Проекту изменений, подлежащему рассмотрению определить с 30.08.2024 по 13.09.2024.

Информационные материалы по Проекту изменений доступны для рассмотрения с 06.09.2024 по 11.09.2024 в федеральной информационной системе Платформа обратной связи (<https://pos.gosuslugi.ru/>), а также в рамках проведения экспозиции Проект изменений.

В период с 06.09.2024 по 11.09.2024 с материалами Проекта изменений можно ознакомиться посредством федеральной информационной системы Платформа обратной связи (<https://pos.gosuslugi.ru/>), а также в рамках проведения экспозиции по адресу: Новосибирская область, г.Искитим, ул.Чайковского, 47 и в администрации Промышленного сельсовета Искитимского района по адресу: Новосибирская область, Искитимский район, п.Керамкомбинат, ул.Широкая, 18.

Консультирование посетителей экспозиции по Проекту изменений проводится в период с 06.09.2024 по 11.09.2024 по адресу: Новосибирская область, г.Искитим, ул.Чайковского, 47, в рабочие дни с 08:00 до 16:00 (обеденный перерыв с 13-00 до 14-00).

Ответственным лицом посетителей экспозиции, ведение журнала посетителей экспозиции и регистрацию предложений и замечаний, вносимых участниками общественных обсуждений, назначен представитель организатора общественных обсуждений из состава рабочей группы - эксперт МКУ ИР «УКС» Строков Степан Викторовича, контактный телефон: 8 (383-43) 7-90-40.

Участниками общественных обсуждений по Проекту изменений являются граждане, постоянно проживающие в пределах территориальной зоны, в границах которой расположен земельный участок или объект капитального строительства, в отношении которой подготовлен Проект изменений, правообладатели находящихся в границах этой территориальной зоны земельного участка и (или) расположенных на них объектов капитального строительства, граждане, постоянно проживающие в границах земельного участка, прилегающих к земельному участку, в отношении которого подготовлен данный Проект изменений, правообладатели такого

земельного участка или расположенных на них объектов капитального строительства, правообладатели помещений, являющихся частью объекта капитального строительства, в отношении которого подготовлен Проект изменений, а в случае, предусмотренном частью 3 статьи 39 Градостроительного кодекса Российской Федерации, также правообладатели земельного участка и объектов капитального строительства, подверженных риску негативного воздействия на окружающую среду в результате реализации Проекта изменений. Участники общественных обсуждений в целях идентификации представляют сведения о себе (фамилию, имя, отчество (при наличии), дату рождения, адрес места жительства (регистрации) – для физических лиц; наименование, основной государственный регистрационный номер, место нахождения и адрес – для юридических лиц) с приложением документов, подтверждающих такие сведения. Участники общественных обсуждений, являющиеся правообладателями соответствующих земельных участков и (или) расположенных на них объектов капитального строительства и (или) помещений, являющихся частью указанных объектов капитального строительства, также представляют сведения соответственно о таких земельных участках, объектах капитального строительства, помещениях, являющихся частью указанных объектов капитального строительства, из Единого государственного реестра недвижимости и иные документы, устанавливающие или удостоверяющие их права на такие земельные участки, объекты капитального строительства, помещения, являющиеся частью указанных объектов капитального строительства.

Участники общественных обсуждений вправе вносить предложения и замечания, касающиеся Проекта изменений с 06.09.2024 по 11.09.2024:

- посредством федеральной информационной системы Платформа обратной связи (<https://pos.gosuslugi.ru/>);

- посредством информационно-телекоммуникационной сети «Интернет», направив предложения по адресу электронной почты: striskraion@yandex.ru или в письменной форме в адрес рабочей группы по адресу: 633208, Новосибирская область, Искитимский район, г.Искитим, ул.Чайковского, 47, согласно Приложению 4;

- посредством записи в журнале учёта посетителей экспозиции Проекта изменений, подлежащего рассмотрению на общественных обсуждениях.